

PROSTORNI PLAN GRADA ZAGREBA

GRAĐEVINSKA PODRUČJA NASELJA grad Zagreb

TUMAČ PLANSKOG ZNAKOVLJA

GRAĐEVINSKO PODRUČJE NASELJA



GRAĐEVINSKO PODRUČJE - IZGRAĐENI DIO



GRAĐEVINSKO PODRUČJE - NEIZGRAĐENI DIO



GRAĐEVINSKO PODRUČJE - NEGRADIVI DIO

GRANICE

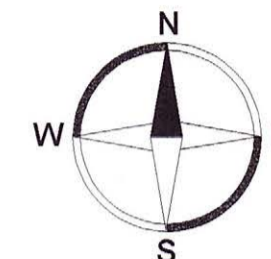
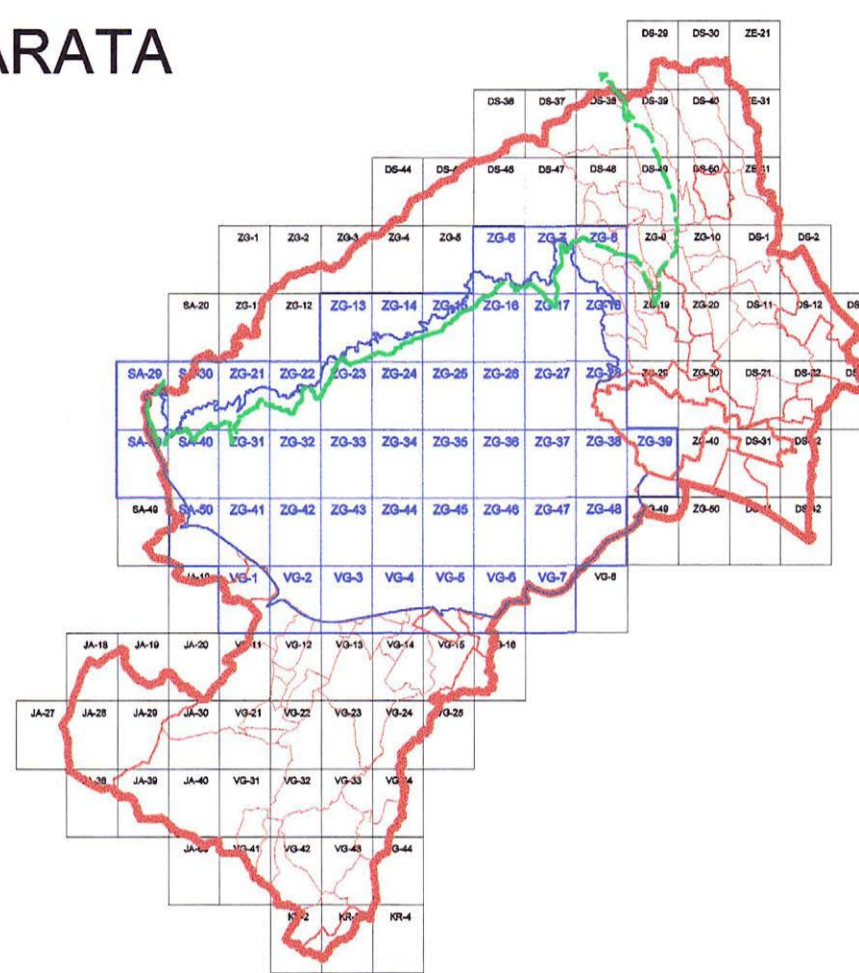


GRANICA GRADA ZAGREBA



GRANICA PARKA PRIRODE MEDVEDNICA

VEZA KARATA



Mjerilo 1:5.000



GRAD ZAGREB

PROSTORNI PLAN GRADA ZAGREBA

GRAĐEVINSKA PODRUČJA NASELJA grad Zagreb

Broj kartografskog prikaza: Mjerilo kartografskog prikaza: 1:5.000

Program mjera za unapređenje stanja u gradskom prostoru (Sl. gl. Grada Zagreba 3/98, 1/2001 i 5/2001) Odluka Gradske skupštine Grada Zagreba o donošenju Prostornog plana Grada Zagreba (Sl. gl. Grada Zagreba 8/2001)

Datum objave javne rasprave: 28. travnja 2000. Javni uvid: 10. svibnja - 30. rujna 2000.

Pečat tijela odgovornog za provođenje javne rasprave: Odgovorne osobe za provođenje javne rasprave:
10. svibnja - 30. lipnja 2000. Mr. sc. Slavko Dakić, dipl.ing.arh.
1. srpnja - 30. rujna 2000. Zlatko Peršić, dipl.ing.arh.

Suglasnost na plan prema članku 19. Zakona o prostornom uređenju ("Narodne novine" br. 30/94, 68/98 i 35/99) datum: 11. travnja 2001.
suglasnost klasa: 350-02/1-04/17

Pravna osoba koja je izradila plan:
**Gradski zavod za planiranje razvoja Grada i zaštitu okoliša,
Zagreb, Ulica Republike Austrije 18**

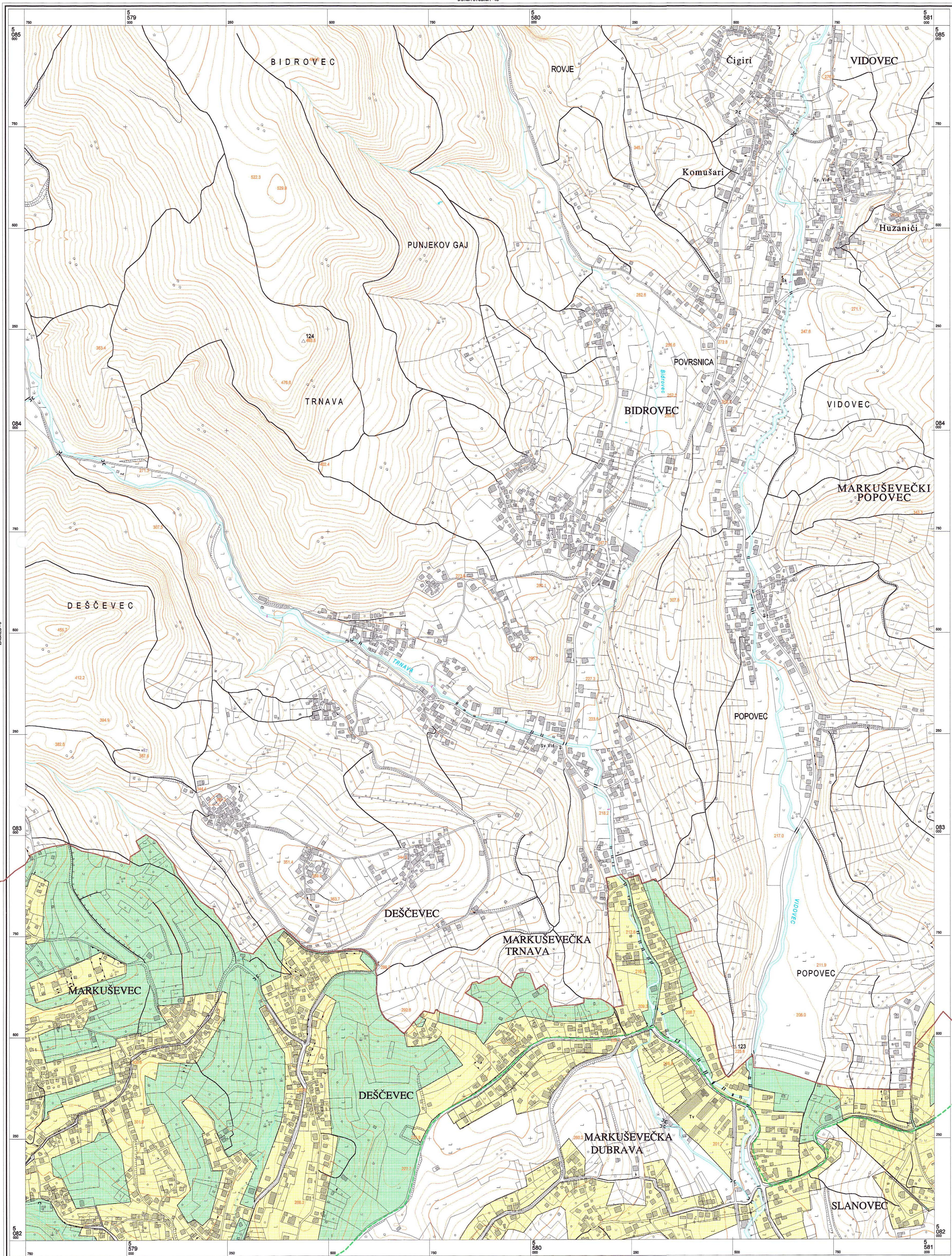
Pečat pravne osobe koja je izradila plan: Odgovorna osoba:
Zlatko Peršić, dipl.ing.arh.
PROČELNIK

Vodstvo i koordinacija izrade plana: JADRANKA VESELIĆ BRUVO, dipl.ing.arh.

Ekspertna radna skupina:
Mr. sc. NADA ANTIĆ, dipl.ek. NEDA RAČKI, dipl.ek.
LJERKA BALEN, arh.tehn. ANČICA RANIĆ, građ.tab.
DRAGICA BAREŠIĆ, dipl.ing.arh. LIDIJA SEKOL, dipl.ing.arh.
Mr. sc. PAVE BARIĆ, dipl.ek. JASMINA SIROVEĆ, dipl.ing.arh.
VLADIMIR BEŠTAK, građ.tehn. DARKO STILINOVIĆ, prof.geogr.
TOMISLAV BILIĆ, dipl.ing.geod. DARKO SIŠKO, dipl.ing.geod.
Mr. sc. SLAVKO DAKIĆ, dipl.ing.arh. Mr. sc. BRANKA SMIT, dipl.ek.
MIRELA GRABUNDŽIJA, dipl.ing.šum. RAJNA ŠTERK-VALENTAK, dipl.ing.građ.
Mr. sc. STJEPAN KELČEC-SUHOVEĆ, dipl.ing.prom. JADRANKA VESELIĆ BRUVO, dipl.ing.arh.
Mr. sc. VALERIJA KELEMEN-PEPEONIK, dipl.ing.geogr. SONJA ŽIC ŠIPUŠIĆ, dipl.ing.arh.
TOMISLAV KONJEVIĆ, građ.tehn. DRAGICA WÜRTH, dipl.pravnik.
ANDRIJA MIKULIĆ, dipl.ing.rud.

Pečat Gradske skupštine Grada Zagreba: Predsjednik
Gradske skupštine Grada Zagreba:
Goran Hill, dipl.ek.

Istovjetnost ovog plana s izvornikom ovjerava: Pečat nadležnog tijela:



© Gradski zavod za planiranje razvoja Grada i zaštitu okoliša Grada Zagreba
 Državna geodetska uprava Republike Hrvatske
 Gradski zavod za katastar i geodetske poslove Grada Zagreba

Mjerilo 1 : 5000

KATASTARSKE OPĆINE
 A.
 B.
 C.

Izrada: Zavod za fotogrametriju d.d. - Zagreb

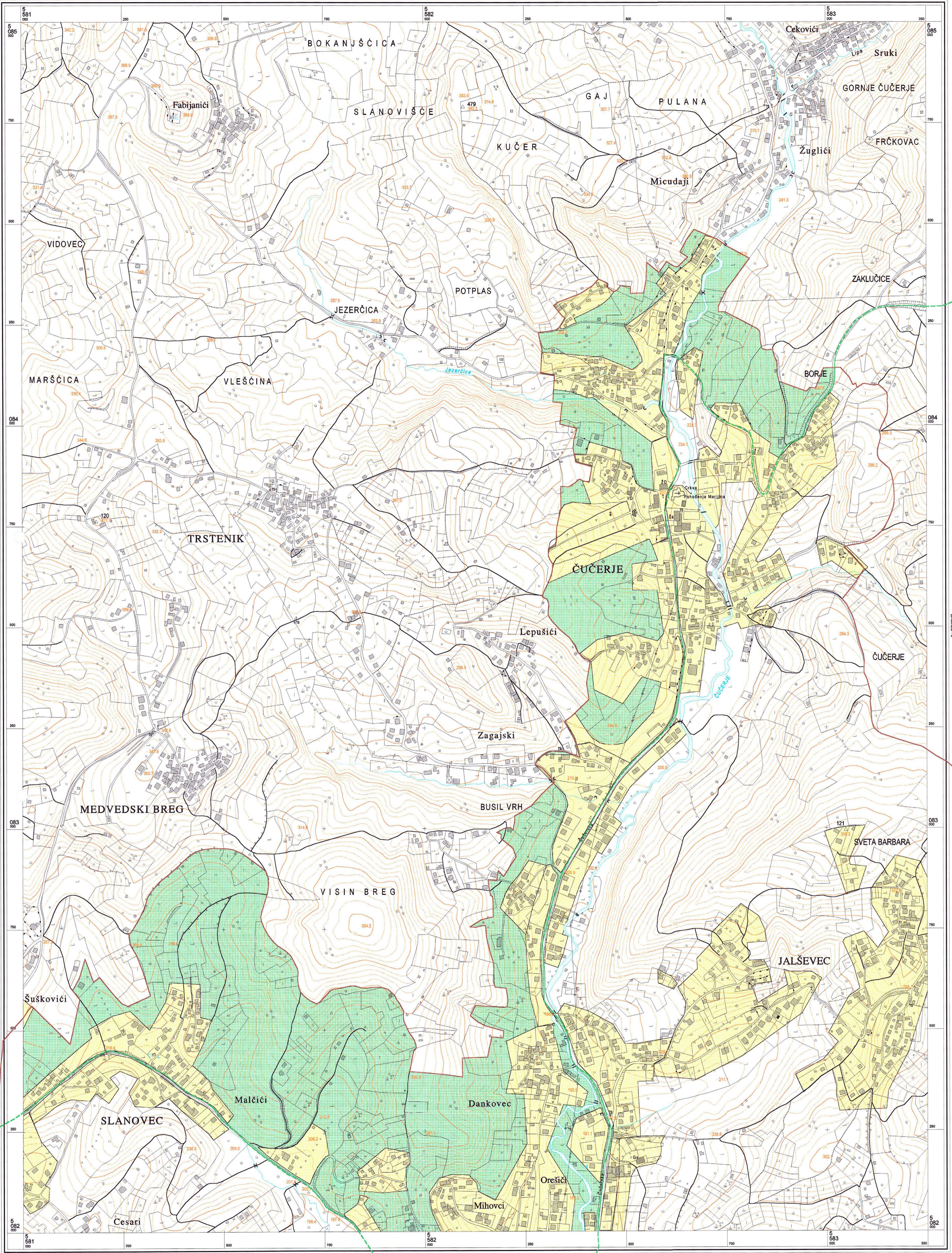
ZAGREB - 6

GRAD ZAGREB
 Gradski zavod za planiranje razvoja Grada i zaštitu okoliša
 PROJEKTOVALNIK: Zlatko Peršić, dipl.ing.arh.
 GRAD ZAGREB, 2001.



Ekvidistancija 5 m

Aerofotogrametrijsko snimanje - veljača 1998. god.
 Tiskano : 1999 god.




© Gradski zavod za planiranje razvoja Grada i zaštitu okoliša Grada Zagreba
 Državna geodetska uprava Republike Hrvatske
 Gradski zavod za katastar i geodetske poslove Grada Zagreba

ZAGREB - 7



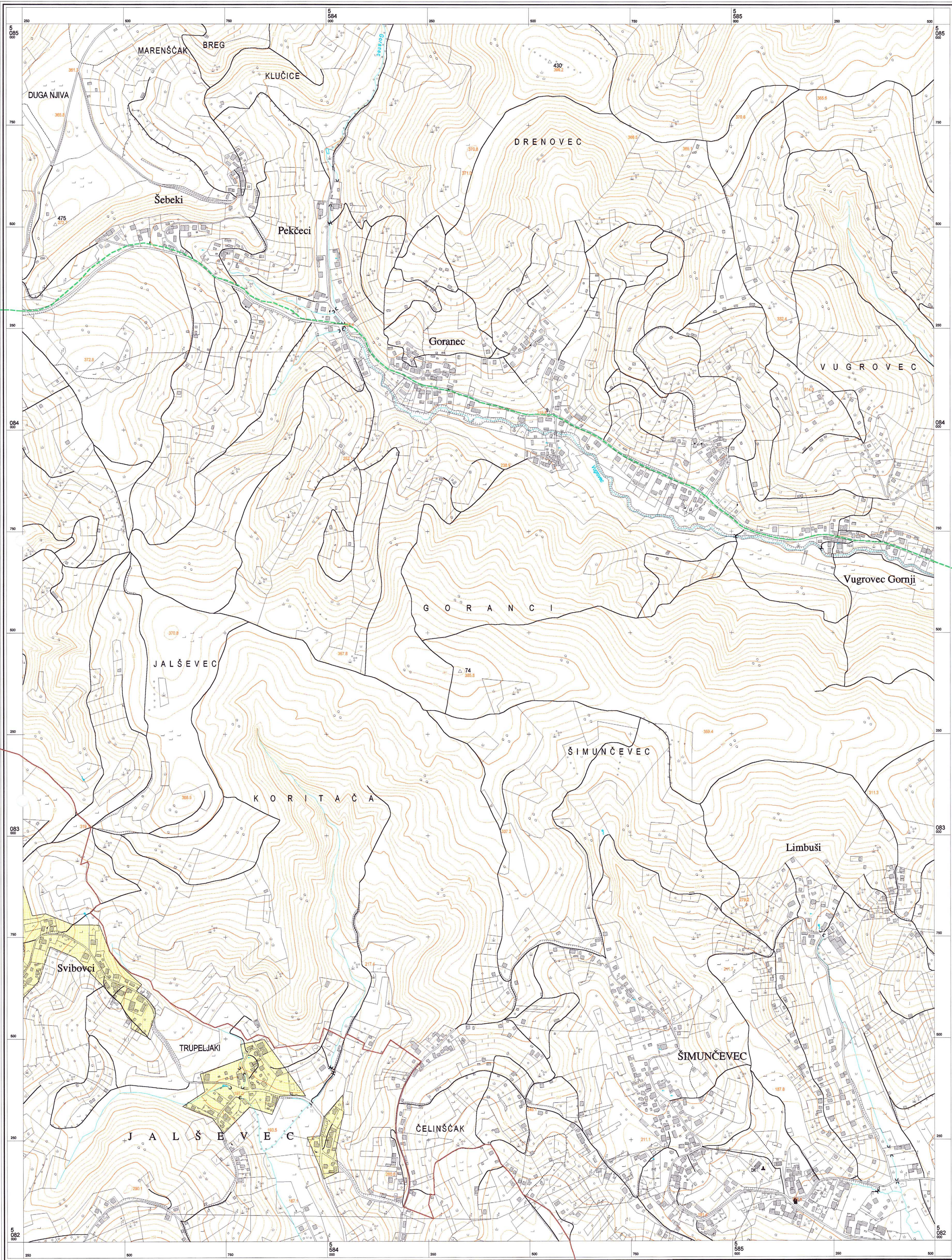
Mjerilo 1 : 5000

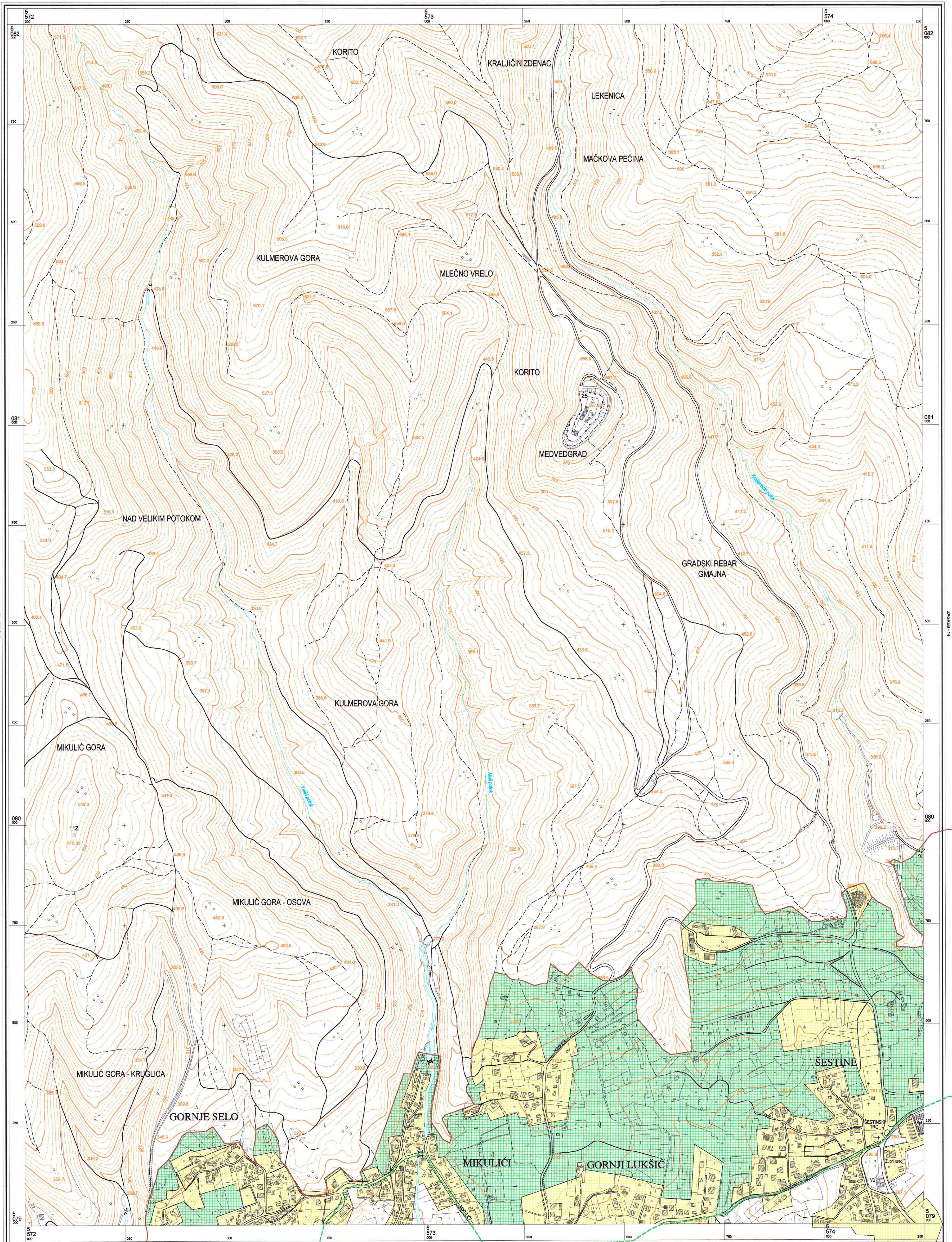


KATASTARSKE OPĆINE	
A.	
B.	
C.	

Izradba: Zavod za fotogrametriju d.d. - Zagreb


Aerofotogrametrijsko snimanje : veljača 1998. god.
 Tiskano : 1999. god.





© Gradski zavod za planiranje razvoja Grada i zaštitu okoliša Grada Zagreba
 Državna geodetska uprava Republike Hrvatske
 Gradski zavod za katastar i geodetske poslove Grada Zagreba

Mjerilo 1 : 5000



Ekvidistancija 5 m

KATASTRARSKE OPĆINE
 A.
 B.
 C.

Izradba: Geofoto / Zagreb

Aerofotogrametrijsko snimanje - veljača 1998. god.
 Tiskano : 1999. god.

ZAGREB - 13

GRAD ZAGREB
 Gradski zavod za planiranje razvoja Grada i zaštitu okoliša
 PROČELNIK: Zlatko Peršić, dipl.ing.arn.
 Zagreb, 2001.



© Gradski zavod za planiranje razvoja Grada i zaštitu okoliša Grada Zagreba
 Državna geodetska uprava Republike Hrvatske
 Gradski zavod za katastar i geodetske poslove Grada Zagreba

Mjerilo 1 : 5000



Ekvidistanca 5 m

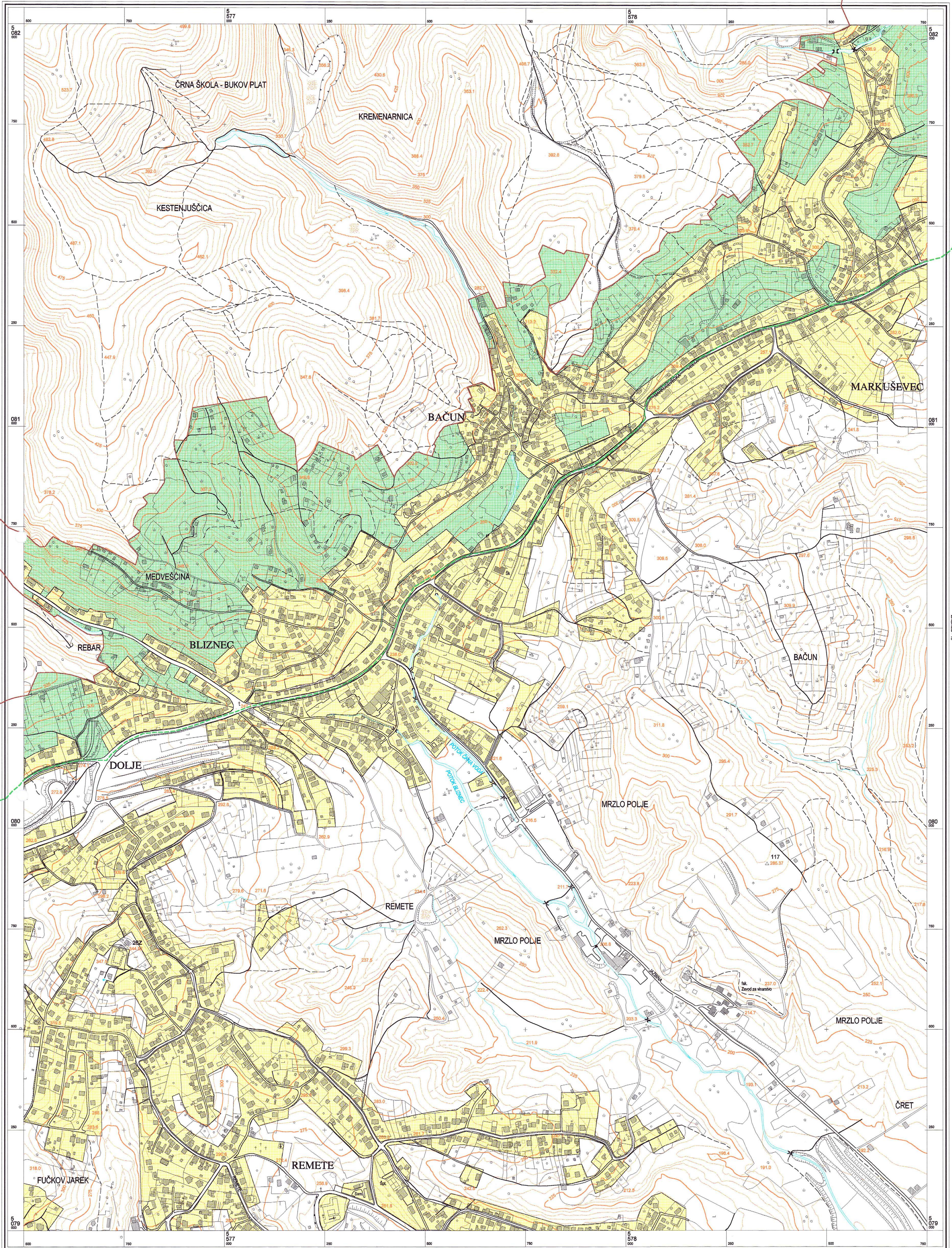
KATASTARSKE OPĆINE	
A.	
B.	
C.	

Izradba: Geofoto - Zagreb

Aerofotogrametrijsko snimanje : veljača 1998. god.
 Tiskano : 1999. god.

ZAGREB - 14

REPUBLIKA GRAD ZAGREB
 Gradski zavod za planiranje razvoja Grada i zaštitu okoliša
 PROJEKTOVALAC: Zlatko Peršić, dipl.ing.arh.
 ZAGREB, 2001.




© Gradski zavod za planiranje razvoja Grada i zaštitu okoliša Grada Zagreba
 Državna geodetska uprava Republike Hrvatske
 Gradski zavod za katastar i geodetske poslove Grada Zagreba

Mjerilo 1 : 5000

KATASTARSKE OPĆINE
 A.
 B.
 C.

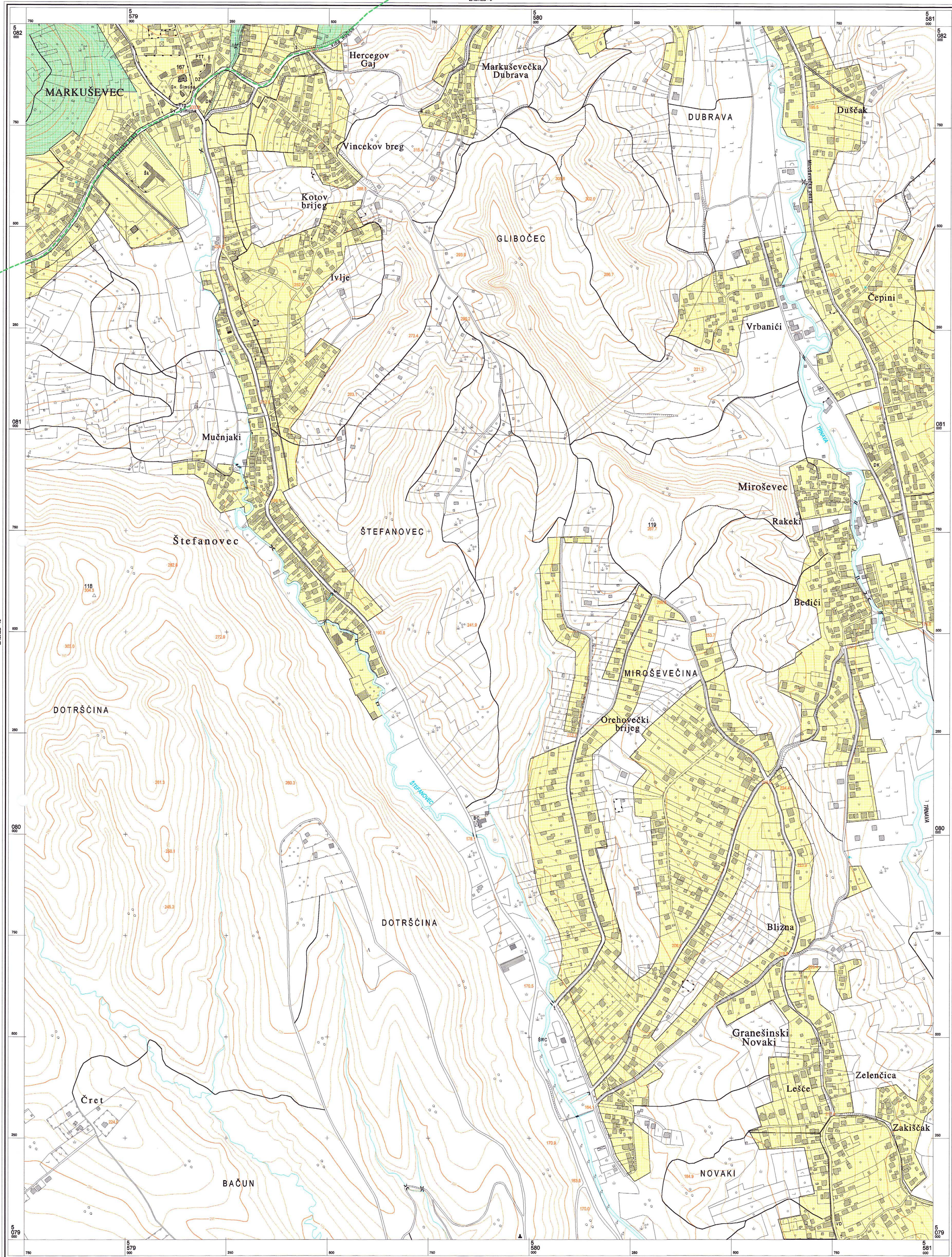
Izradba: Geofoto - Zagreb

ZAGREB - 15



Ekvidistancija 5 m

Aerofotogrametrijsko snimanje : vejičica 1998. god.
 Tiskano : 1999. god.



© Gradski zavod za planiranje razvoja Grada i zaštitu okoliša Grada Zagreba
 Državna geodetska uprava Republike Hrvatske
 Gradski zavod za katastar i geodetske poslove Grada Zagreba

Mjerilo 1 : 5000

ZAGREB - 16

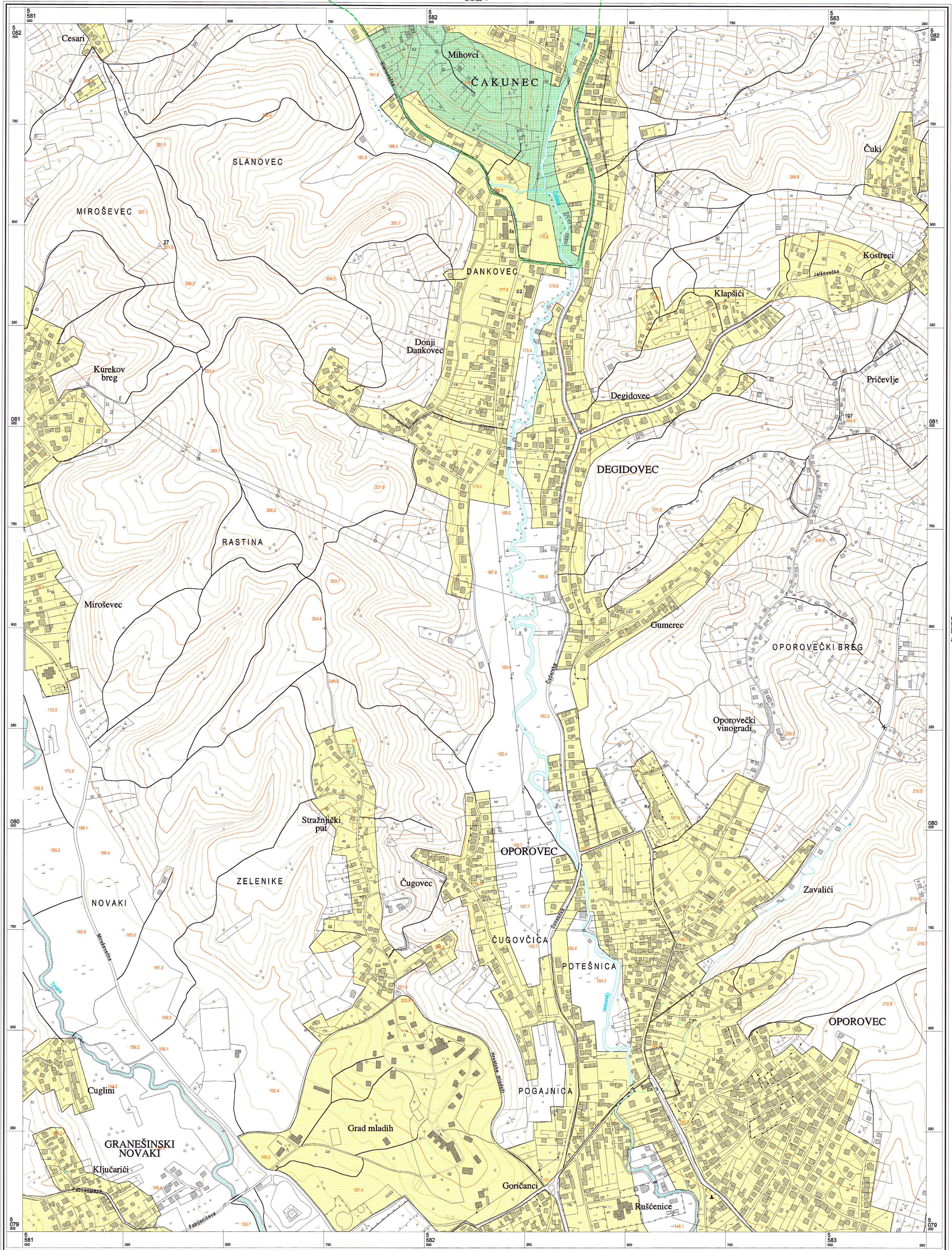


Ekvidistancija 5 m



Izrada: Zavod za fotogrametriju d.d. - Zagreb

Aerofotogrametrijsko snimanje - veljača 1996. god.
 Tiskano: 1999. god.



© Gradski zavod za planiranje razvoja Grada i zaštitu okoliša Grada Zagreba
Državna geodetska uprava Republike Hrvatske
Gradski zavod za katastar i geodetske poslove Grada Zagreba

Mjerilo 1 : 5000

KATASTARSKE OPĆINE	
A.	
B.	
C.	

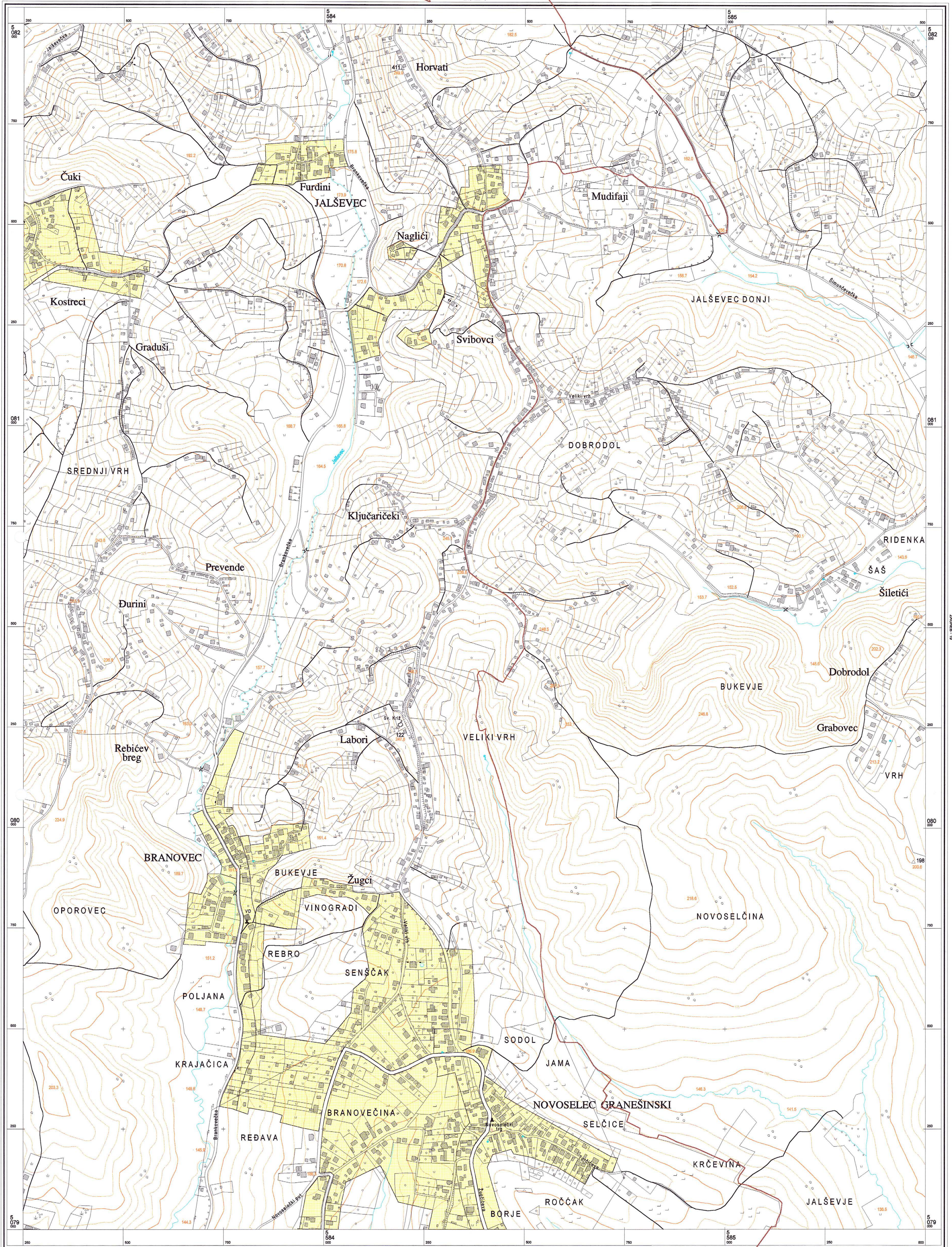
Izradba: Zavod za fotogrametriju d.d. - Zagreb

ZAGREB - 17



Ekvidistancija 5 m

Aerofotogrametrijsko snimanje: veljača 1998. god.
Tiskano: 1999. god.



© Gradski zavod za planiranje razvoja Grada i zaštiti okoliša Grada Zagreba
 Državna geodetska uprava Republike Hrvatske
 Gradski zavod za katastar i geodetske poslove Grada Zagreba


Mjerilo 1 : 5000

ZAGREB - 18

REPUBLIKA HRVATSKA
1. GRAD ZAGREB
 Gradski zavod za planiranje razvoja Grada i zaštiti okoliša
 PROČELNIK: Zlatko Peršić, dipl.ing.arh.
 Zagreb, 2001.

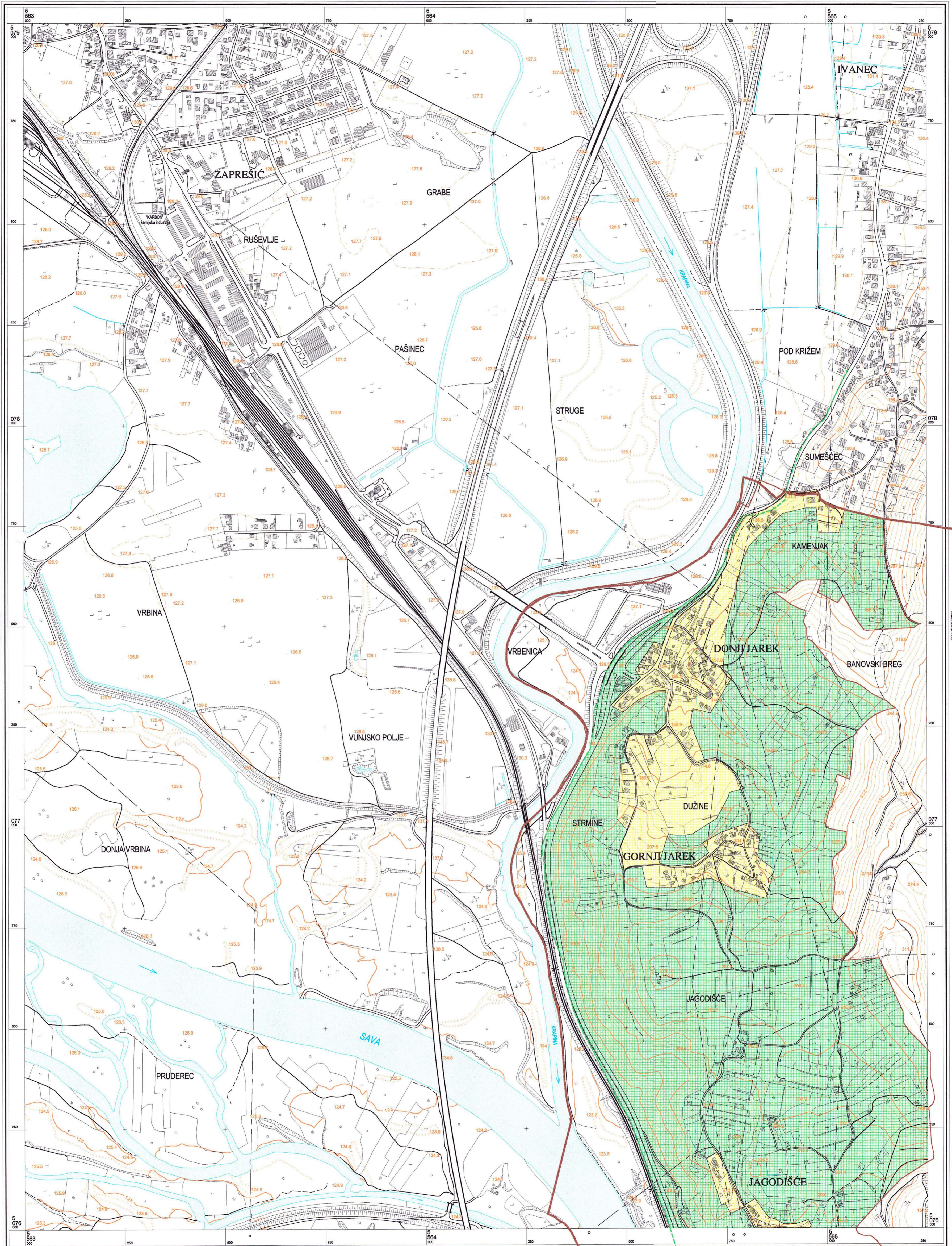


Ekvidistancija 5 m




Izdavača: Zavod za fotogrametriju d.d. - Zagreb

Aerofotogrametrijsko snimanje: veljača 1998. god.
 Tiskano: 1999. god.



© Gradski zavod za planiranje razvoja Grada i zaštitu okoliša Grada Zagreba
 Državna geodetska uprava Republike Hrvatske
 Gradski zavod za katastar i geodetske poslove Grada Zagreba

Mjerilo 1 : 5000



Ekvidistancija 5 m


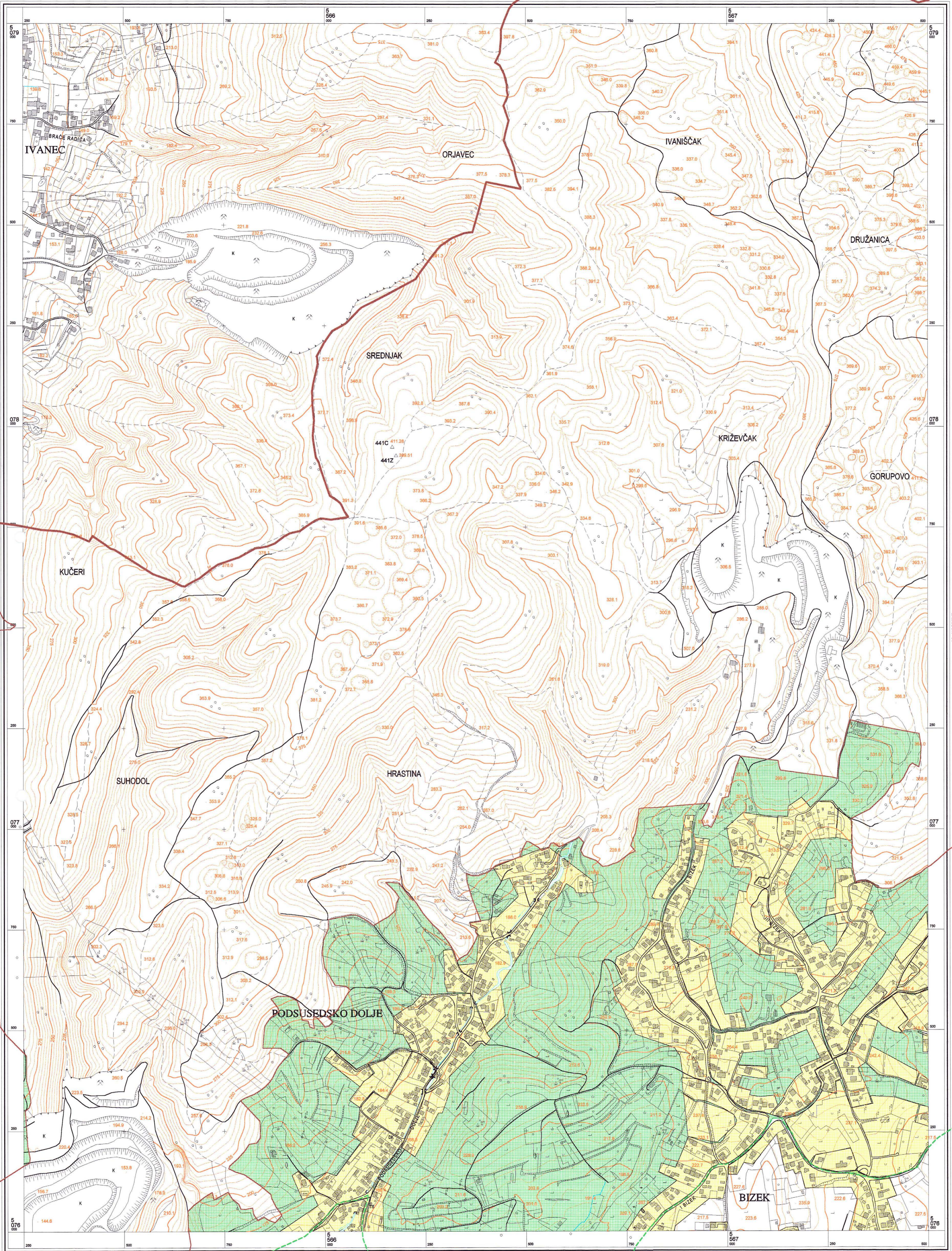
KATASTARSKE OPĆINE	
A.	
B.	
C.	

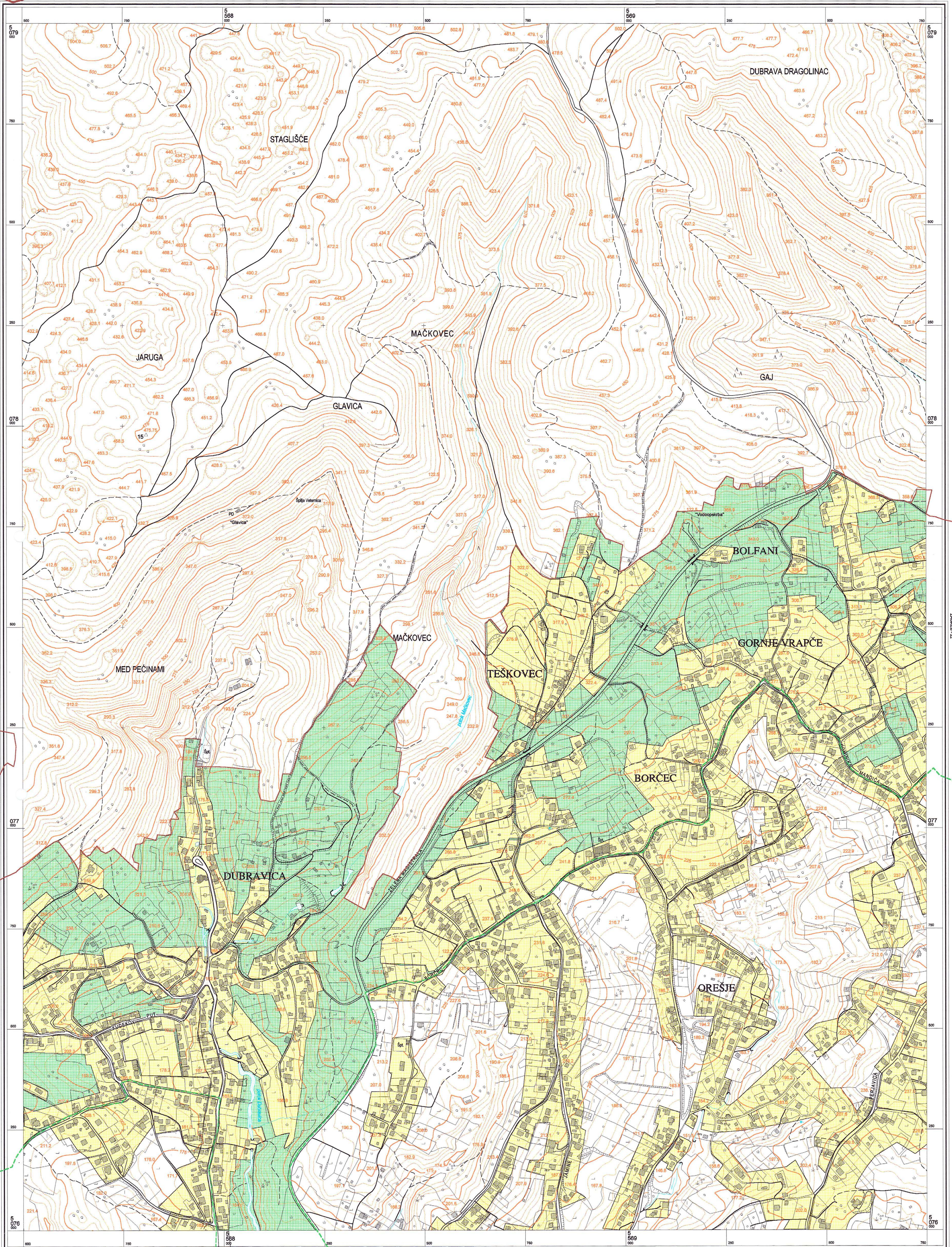
Izrada: Geofoto - Zagreb

Aerofotogrametrijsko snimanje : veljača 1998. god.
 Tiskano : 1999. god.

SAMOBOR - 29


GRAD ZAGREB
 Gradski zavod za planiranje razvoja Grada i zaštitu okoliša
 PROCJELNIK: Zlatko Peršić, dipl.ing.arh.
 Zagreb, 2001.





© Gradski zavod za planiranje razvoja Grada i zaštitu okoliša Grada Zagreba
 Državna geodetska uprava Republike Hrvatske
 Gradski zavod za katastar i geodetske poslove Grada Zagreba

Mjerilo 1 : 5000



Ekvidistancija 5 m


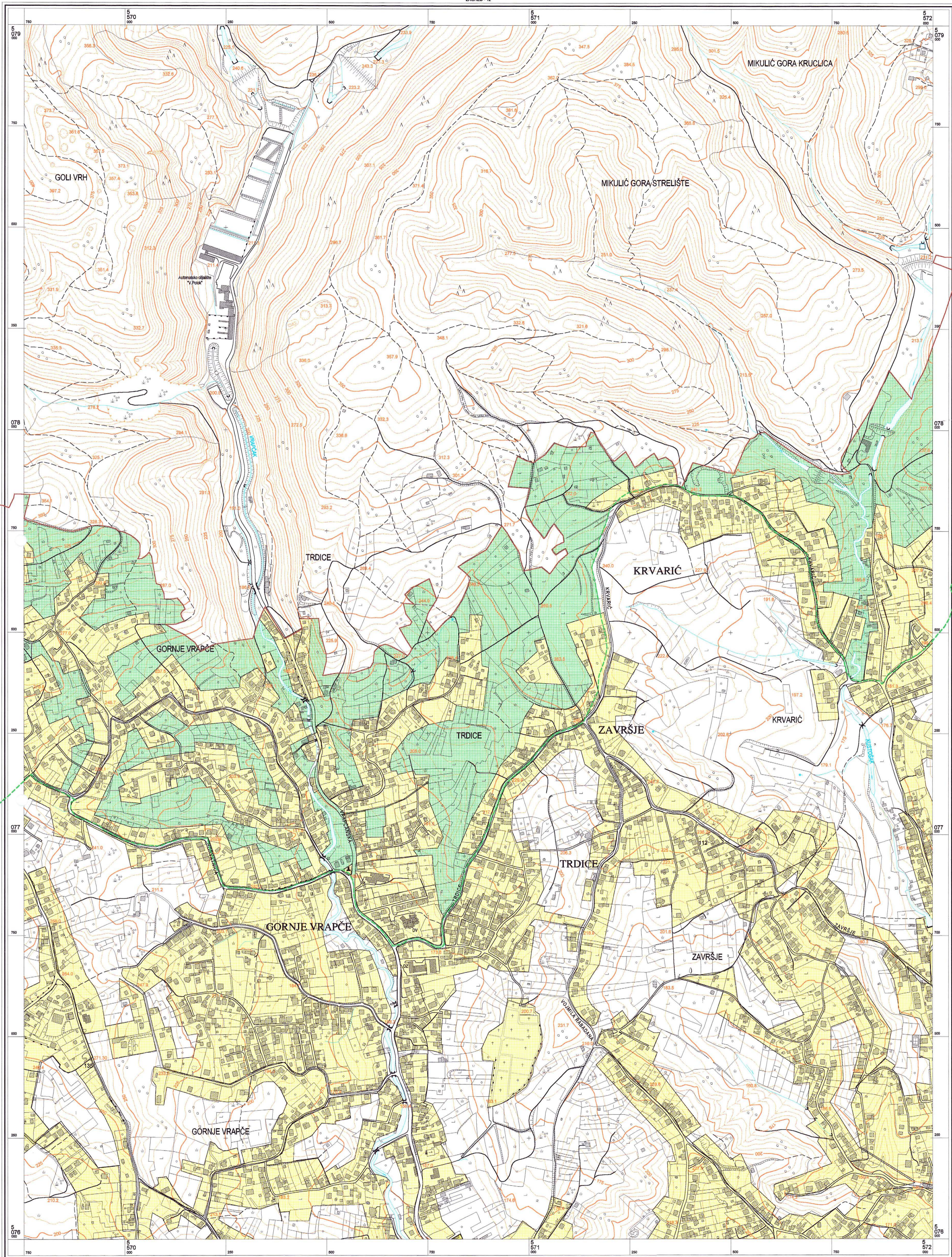
KATASTARSKE OPĆINE	
A.	
B.	
C.	

Izradba: Geofoto - Zagreb

Aerofotogrametrijsko snimanje : veljača 1998. god.
 Tiskano : 1999. god.

ZAGREB - 21

GRAD ZAGREB
 Gradski zavod za planiranje razvoja Grada i zaštitu okoliša
 PROJEKCIJA: Zlatko Pejsić, dipl.ing.ar.
 ZAGREB, 2001.





© Gradski zavod za planiranje razvoja Grada i zaštitu okoliša Grada Zagreba
 Državna geodetska uprava Republike Hrvatske
 Gradski zavod za katastar i geodetske poslove Grada Zagreba

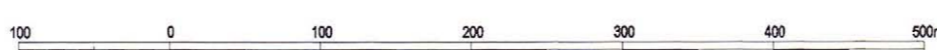
Mjerilo 1 : 5000

KATASTARSKE OPĆINE
 A.
 B.
 C.

Izradba: Geofoto - Zagreb

ZAGREB - 23

GRAD ZAGREB
 Gradski zavod za planiranje razvoja Grada i zaštitu okoliša
 PROČELNIK: Zlatko Perčić, dipl.ing.arh.
 Zagreb, 2001.



Ekvidistancija 5 m


Aerofotogrametrijsko snimanje : veljača 1998. god.
 Tiskano : 1999. god.



© Gradski zavod za planiranje razvoja Grada i zaštitu okoliša Grada Zagreba
 Državna geodetska uprava Republike Hrvatske
 Gradski zavod za katastar i geodetske poslove Grada Zagreba

Mjerilo 1 : 5000

Ekvidistancija 5 m



KATASTARSKE OPĆINE	
A.	
B.	
C.	

Izrada: Geofoto - Zagreb

Aerofotogrametrijsko snimanje : veljača 1998. god.
 Tiskano : 1999. god.


ZAGREB - 24





© Gradski zavod za planiranje razvoja Grada i zaštitu okoliša Grada Zagreba
 Državna geodetska uprava Republike Hrvatske
 Gradski zavod za katastar i geodetske poslove Grada Zagreba

Mjerilo 1 : 5000



Ekvidistancija 5 m

KATASTARSKE OPĆINE

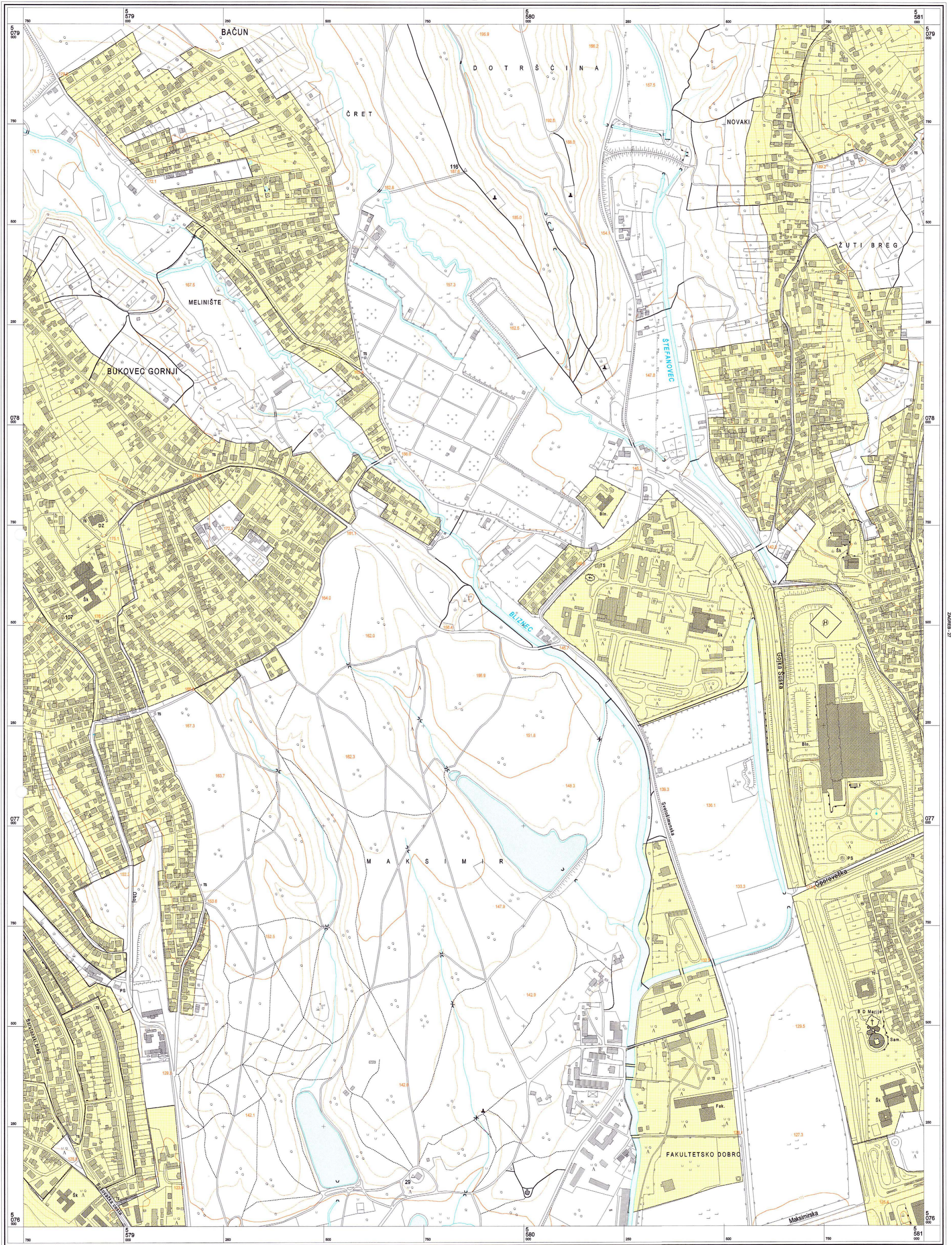
- A.
- B.
- C.

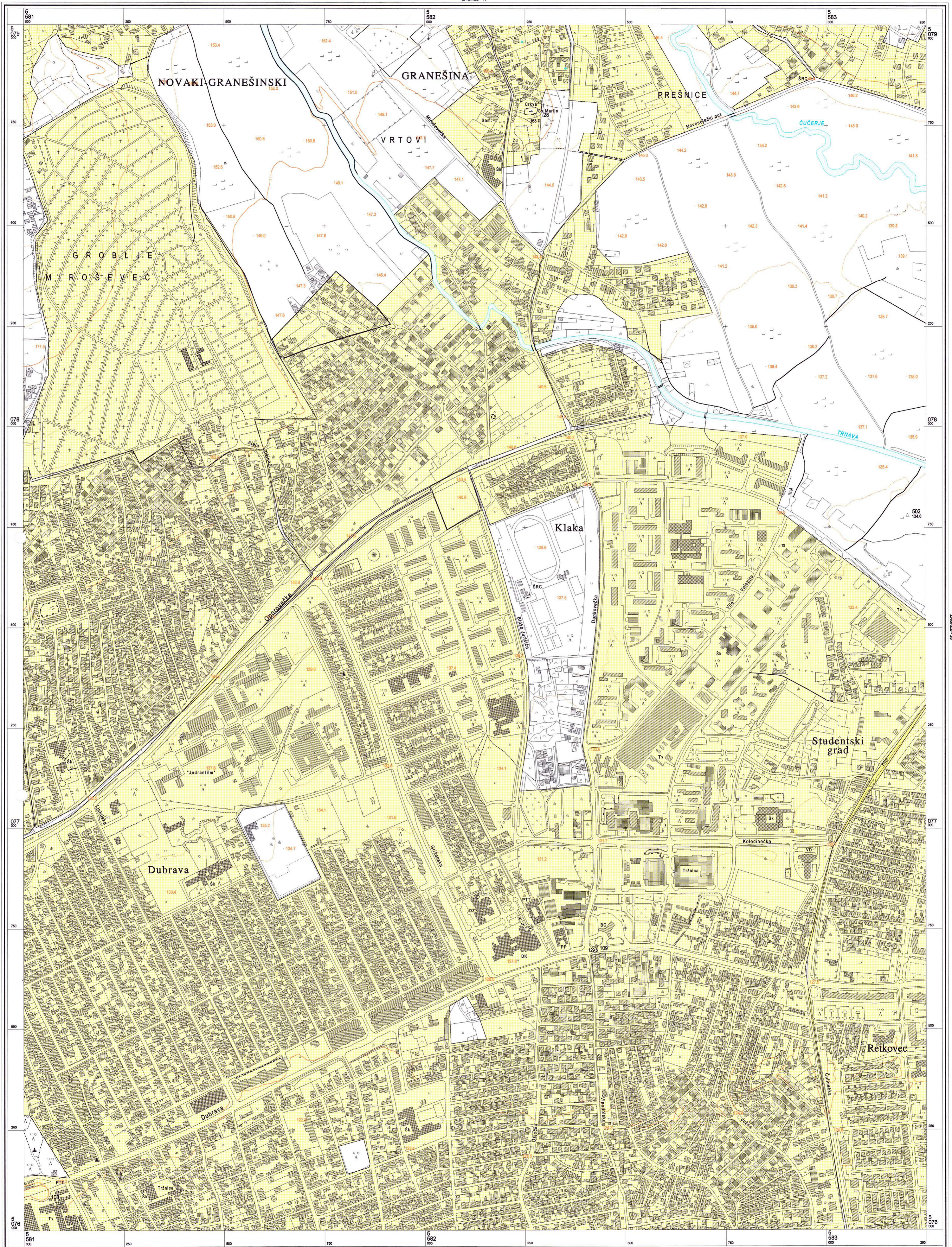
Izradba: Geofoto - Zagreb

Aerofotogrametrijsko snimanje : veljača 1998. god.
 Tiskano : 1999. god.

ZAGREB - 25

GRAD ZAGREB
 Gradski zavod za planiranje razvoja Grada i zaštitu okoliša
 PROJEKCIJA: Zlatko Peršić, dipl.ing.arh.
 Zagreb, 2001.






© Gradski zavod za planiranje razvoja Grada i zaštitu okoliša Grada Zagreba
 Državna geodetska uprava Republike Hrvatske
 Gradski zavod za katastar i geodetske poslove Grada Zagreba

Mjerilo 1 : 5000

ZAGREB - 27

GRAD ZAGREB
 Gradski zavod za planiranje razvoja Grada i zaštitu okoliša
 PROCJENNIK: Zjanko Pansić, dipl.ing.arh.
 Zagreb, 2001.

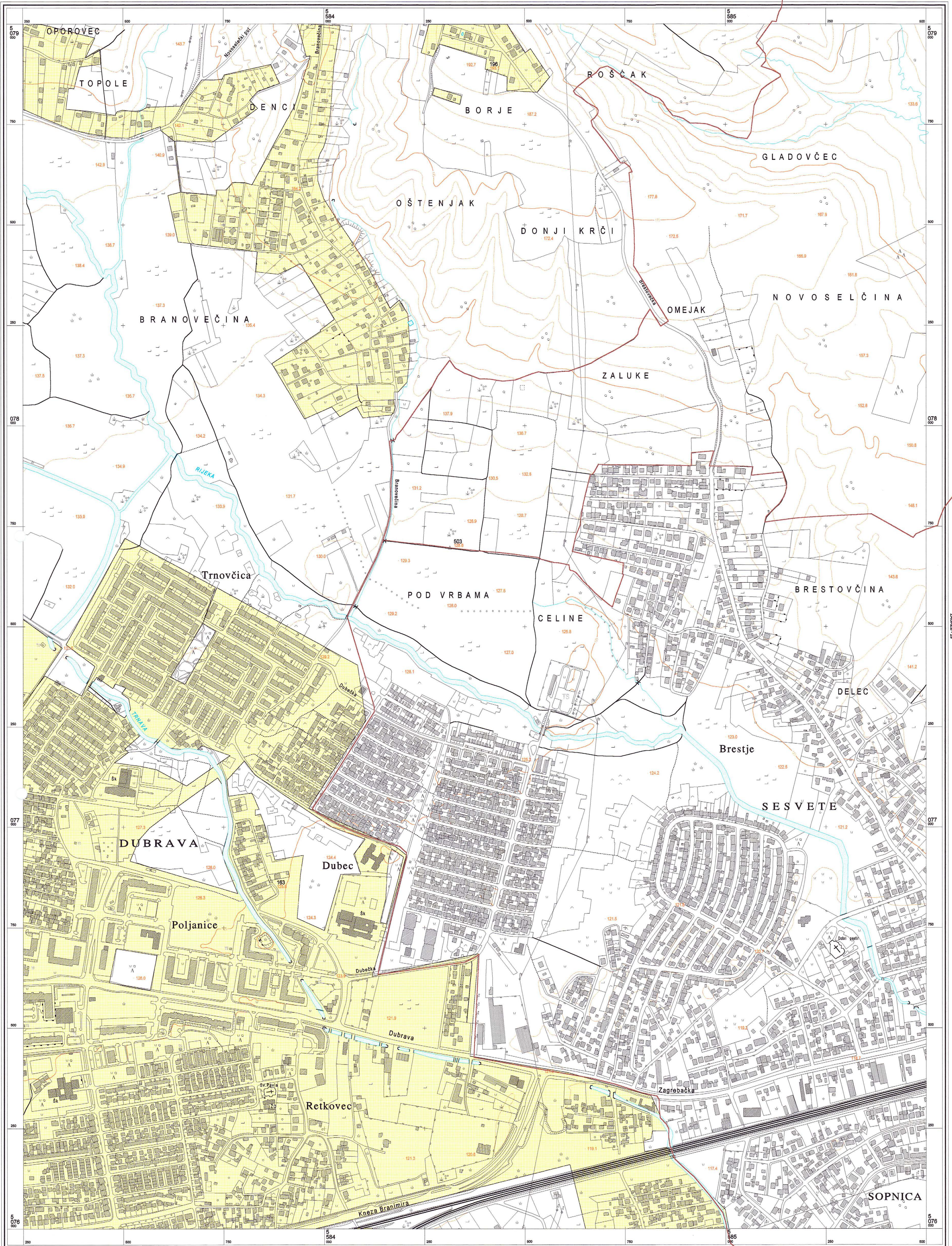


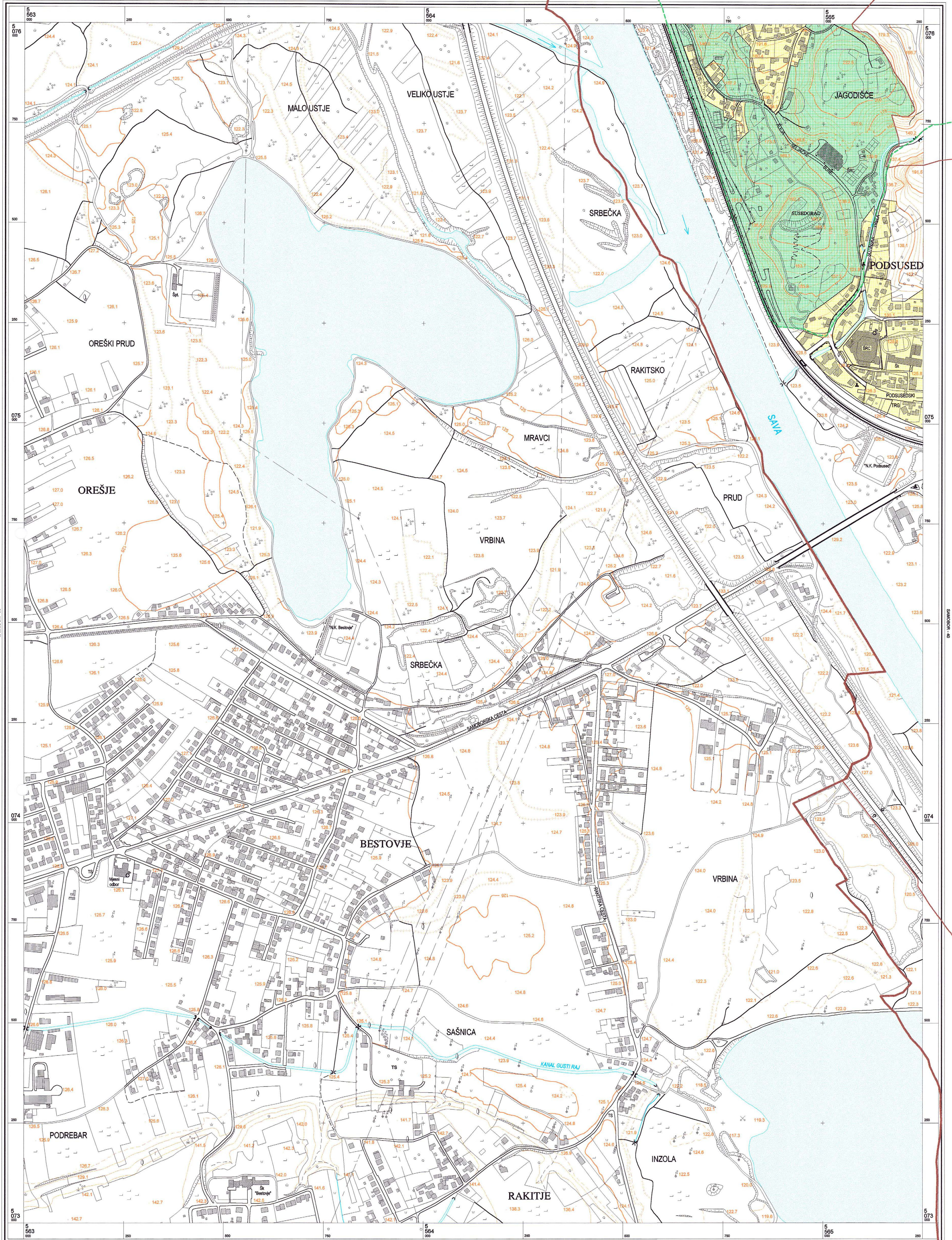
Ekvidistancija 5 m

KATASTARSKE OPĆINE	
A.	
B.	
C.	

Izradba: Zavod za fotogrametriju d.d. - Zagreb

Aerofotogrametrijsko snimanje : veljača 1998. god.
 Tiskano : 1999. god.






© Gradski zavod za planiranje razvoja Grada i zaštitu okoliša Grada Zagreba
 Državna geodetska uprava Republike Hrvatske
 Gradski zavod za katastar i geodetske poslove Grada Zagreba

Mjerilo 1 : 5000

Ekvidistancija 5 m



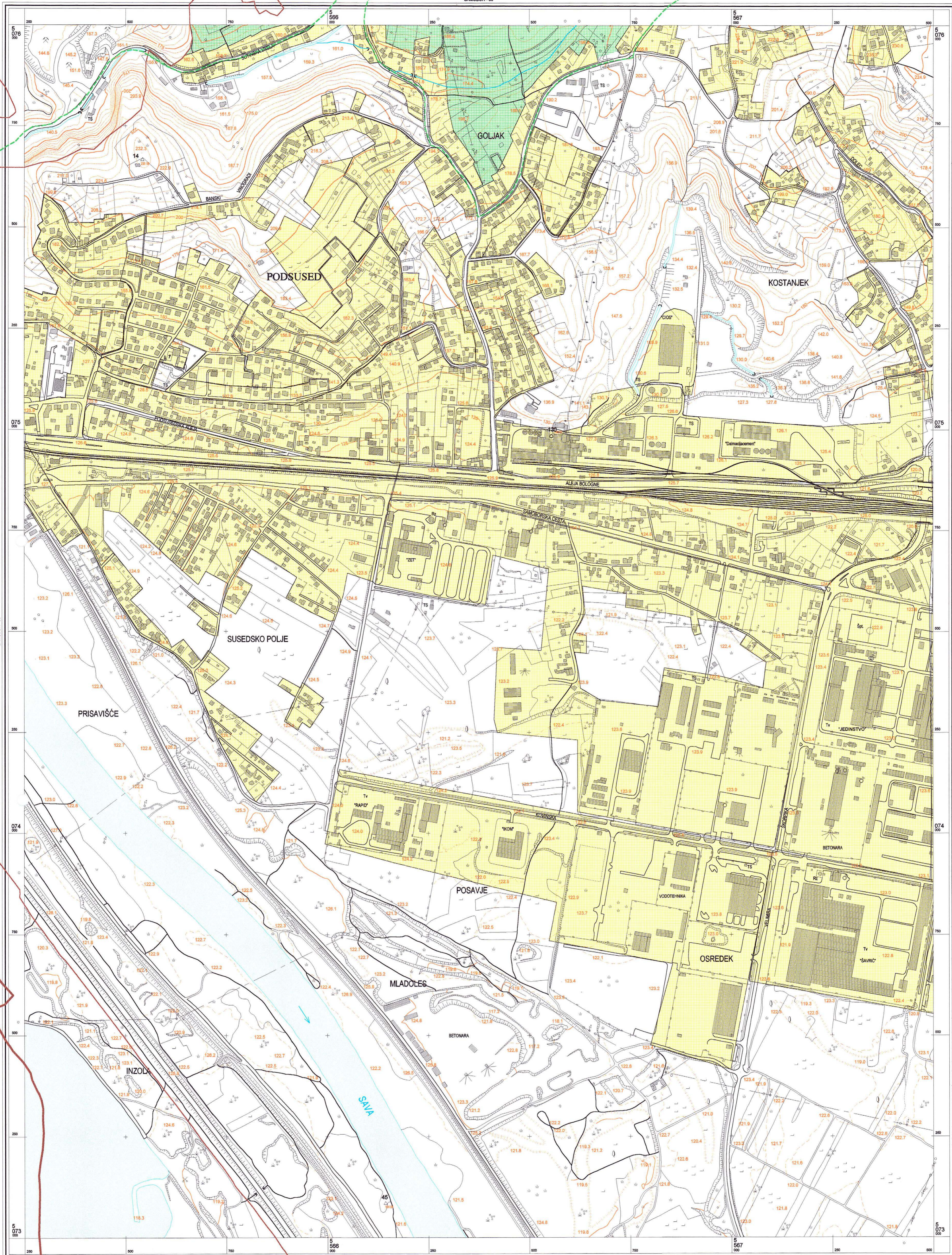
KATASTARSKE OPĆINE
 A.
 B.
 C.

Izrada: Geofoto - Zagreb

Aerofotogrametrijsko snimanje : veljača 1998. god.
 Tiskano : 1999. god.


SAMOBOR - 39

GRAD ZAGREB
 Gradski zavod za planiranje razvoja Grada i zaštitu okoliša
 PROČELNIK: Zlatko Peršić, dipl.ing.arh.
 Zagreb, 2001.



© Gradski zavod za planiranje razvoja Grada i zaštitu okoliša Grada Zagreba
 Državna geodetska uprava Republike Hrvatske
 Gradski zavod za katastar i geodetske poslove Grada Zagreba

Mjerilo 1 : 5000



Ekvidistancija 5 m

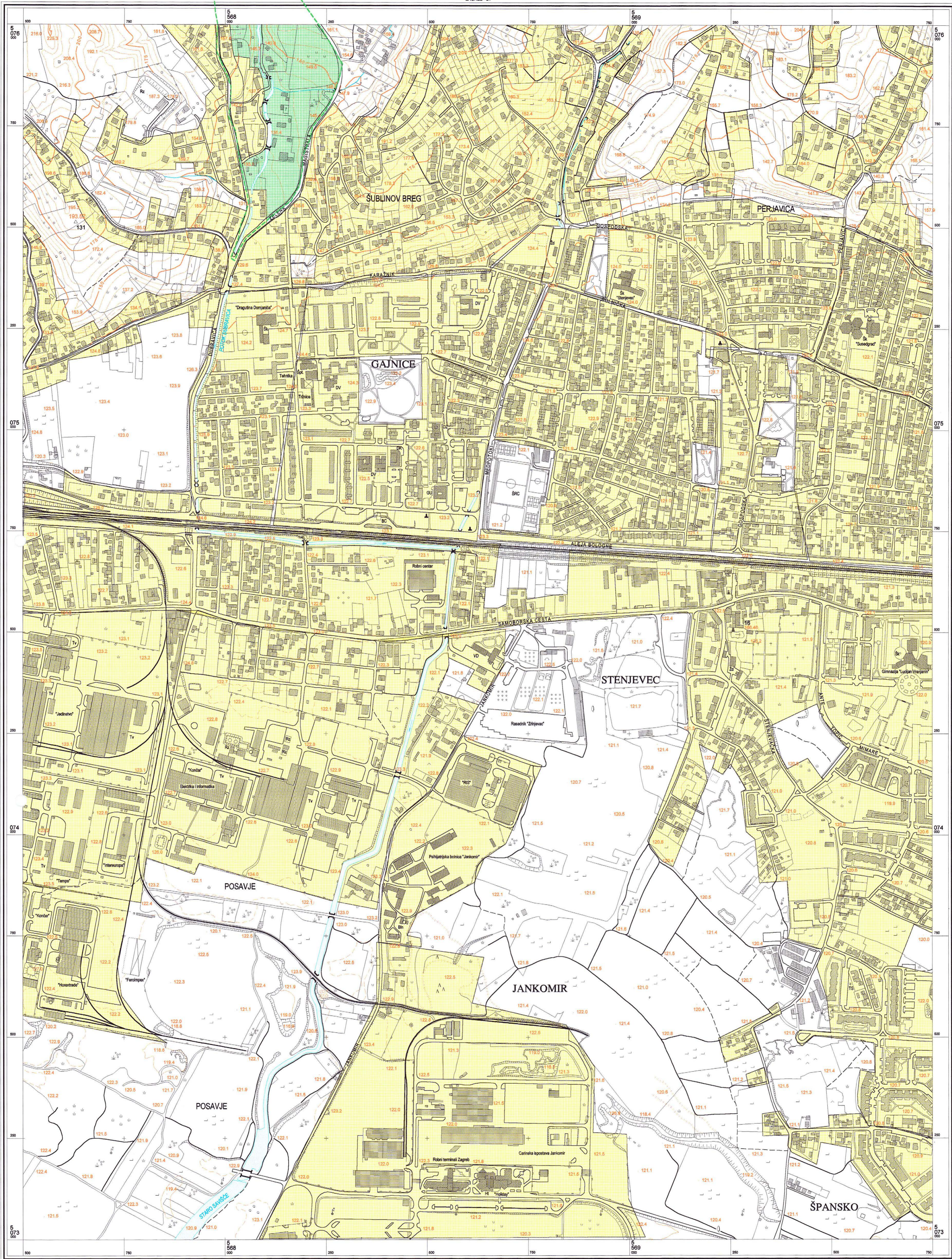
KATASTARSKE OPĆINE
 A.
 B.
 C.

Izrada: Geofoto - Zagreb

Aerofotogrametrijsko snimanje : veljača 1998. god.
 Tiskano : 1999. god.

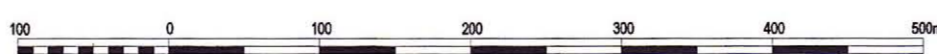
SAMOBOR - 40

GRAD ZAGREB
 Gradski zavod za planiranje razvoja Grada i zaštitu okoliša
 PROJEKTOVALAC: Zlatko Peršić, dipl.ing.arh.
 Zagreb, 2001.



© Gradski zavod za planiranje razvoja Grada i zaštitu okoliša Grada Zagreba
 Državna geodetska uprava Republike Hrvatske
 Gradski zavod za katastar i geodetske poslove Grada Zagreba

Mjerilo 1 : 5000



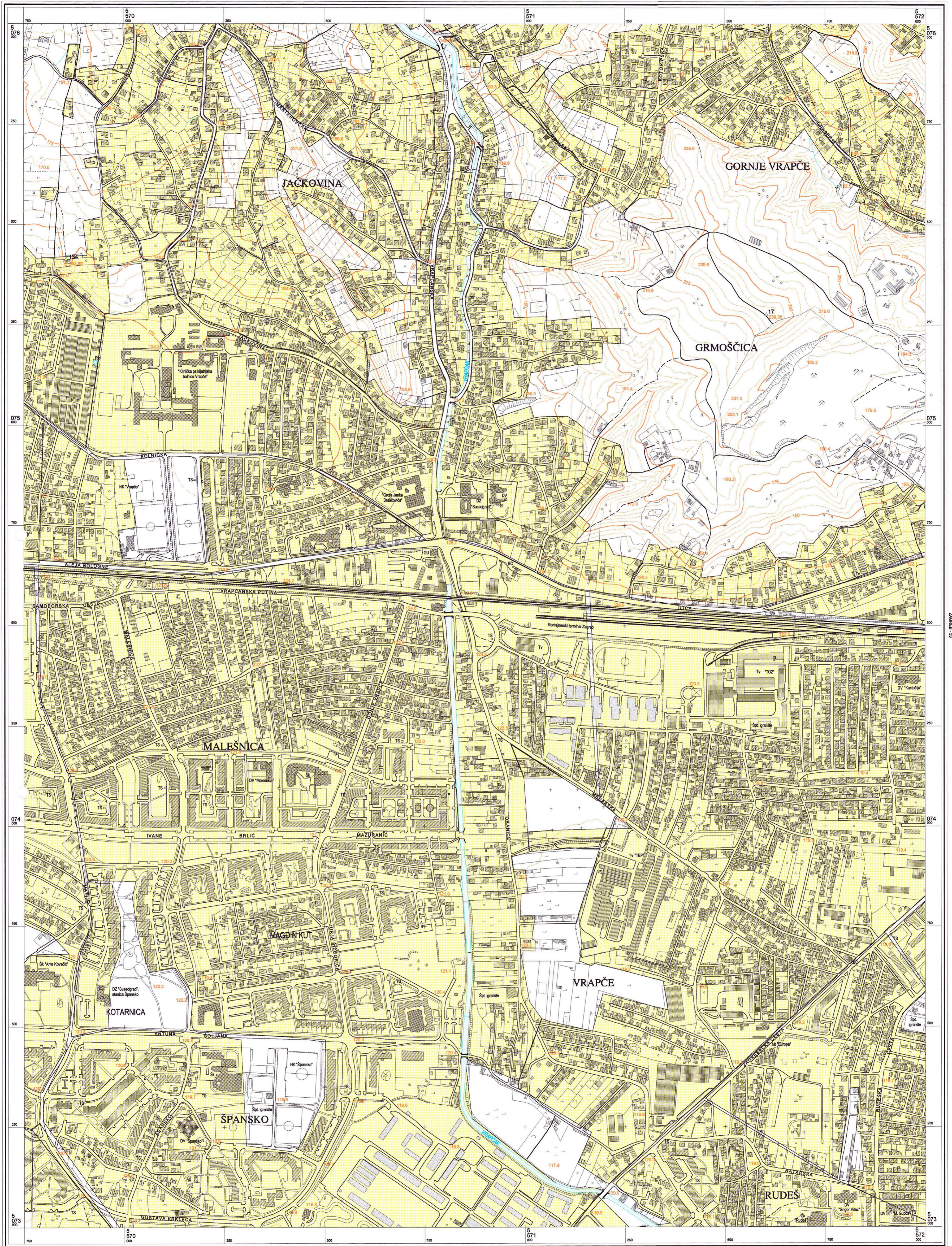
Ekvidistancija 5 m

KATASTARSKE OPĆINE
 A.
 B.
 C.

Izradba: Geofoto - Zagreb

Aerofotogrametrijsko snimanje : veljača 1998. god.
 Tiskano : 1999. god.

GRAD ZAGREB
 Gradski zavod za planiranje razvoja Grada i zaštitu okoliša
 PROJEKTOVALAC: Zlatko Peršić, dipl.ing.arh.
 Zagreb, 2001.




© Gradski zavod za planiranje razvoja Grada i zaštitu okoliša Grada Zagreba
 Državna geodetska uprava Republike Hrvatske
 Gradski zavod za katastar i geodetske poslove Grada Zagreba

ZAGREB - 32

GRAD ZAGREB
 Gradski zavod za planiranje razvoja Grada i zaštitu okoliša
 PROČELNIK: Zlatko Peršić, dipl.ing.arh.
 Zagreb, 2001.

Mjerilo 1 : 5000



Ekvidistancija 5 m

KATASTARSKE OPĆINE	
A.	
B.	
C.	

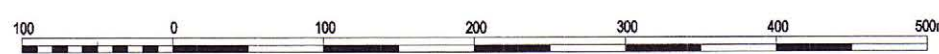
Izradba: Geofoto - Zagreb

Aerofotogrametrijsko snimanje : veljača 1998. god.
 Tiskano : 1999. god.



© Gradski zavod za planiranje razvoja Grada i zaštitu okoliša Grada Zagreba
 Državna geodetska uprava Republike Hrvatske
 Gradski zavod za katastar i geodetske poslove Grada Zagreba

Mjerilo 1 : 5000



Ekvidistancija 5 m

KATASTARSKE OPĆINE
 A.
 B.
 C.

Izrada: Geofoto - Zagreb


Aerofotogrametrijsko snimanje : veljača 1998. god.
 Tiskano : 1999. god.

GRAD ZAGREB
 Gradski zavod za planiranje razvoja Grada i zaštitu okoliša
 PROČELNIK: Zlatko Peršić, dipl.ing.arh.
 Zagreb, 2001.



© Gradski zavod za planiranje razvoja Grada i zaštitu okoliša Grada Zagreba
 Državna geodetska uprava Republike Hrvatske
 Gradski zavod za katastar i geodetske poslove Grada Zagreba

Mjerilo 1 : 5000



Ekvidistancija 5 m

KATASTARSKE OPĆINE
 A.
 B.
 C.

Izradba: Geofoto - Zagreb

Aerofotogrametrijsko snimanje : veljača 1998. god.
 Tiskano : 1999. god.


ZAGREB - 34





© Gradski zavod za planiranje razvoja Grada i zaštitu okoliša Grada Zagreba
 Državna geodetska uprava Republike Hrvatske
 Gradski zavod za katastar i geodetske poslove Grada Zagreba

Mjerilo 1 : 5000



Ekvidistancija 5 m

KATASTARSKE OPĆINE

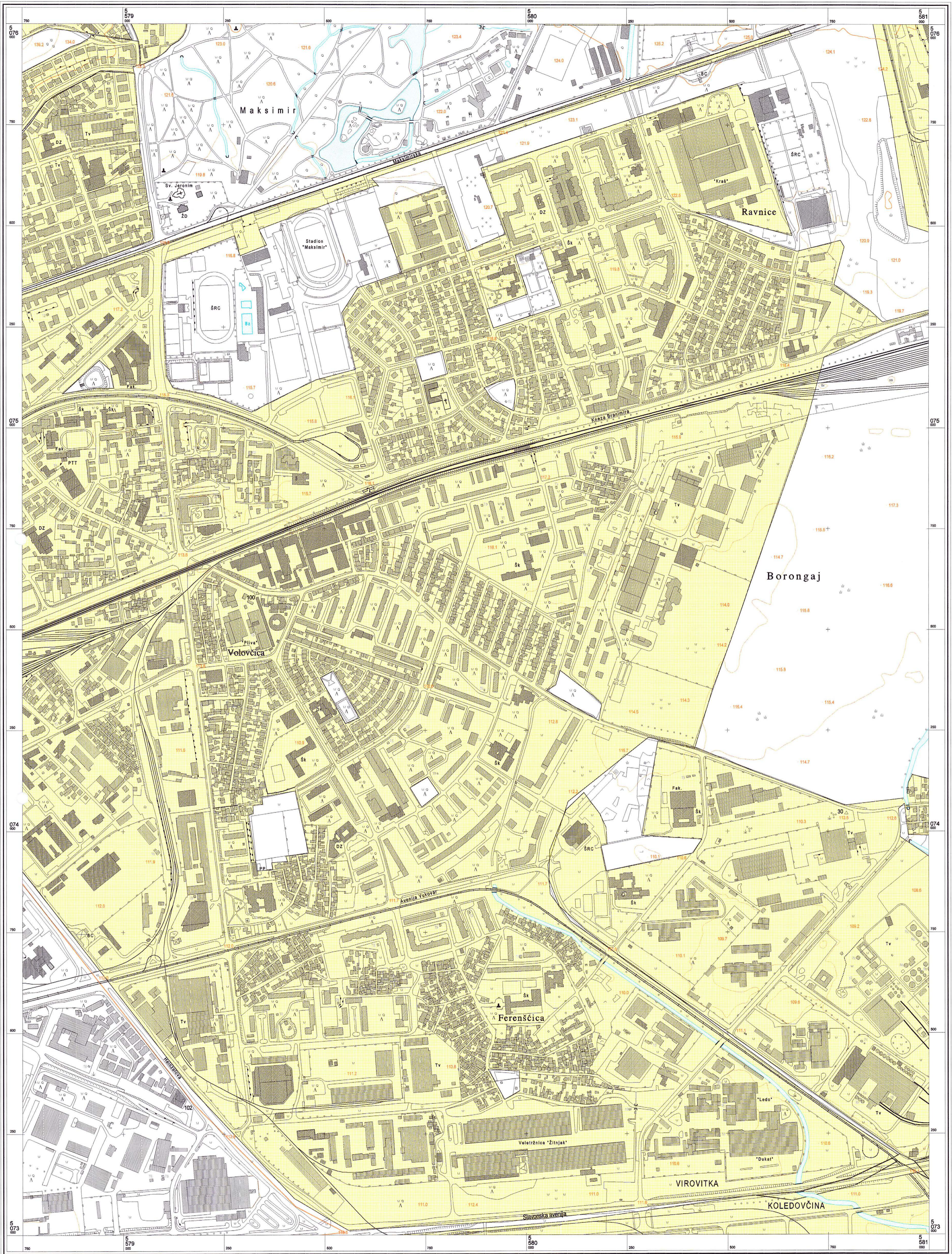
- A.
- B.
- C.

Izradba: Geofoto - Zagreb

Aerofotogrametrijsko snimanje : veljača 1998. god.
 Tiskano : 1999. god.

ZAGREB - 35

GRAD ZAGREB
 Gradski zavod za planiranje razvoja Grada i zaštitu okoliša
 PROJEKTOVALAC: Zlatko Peršić, dipl.ing.arh.
 Zagreb, 2001.



© Gradski zavod za planiranje razvoja Grada i zaštitu okoliša Grada Zagreba
 Državna geodetska uprava Republike Hrvatske
 Gradski zavod za katastar i geodetske poslove Grada Zagreba

Mjerilo 1 : 5000

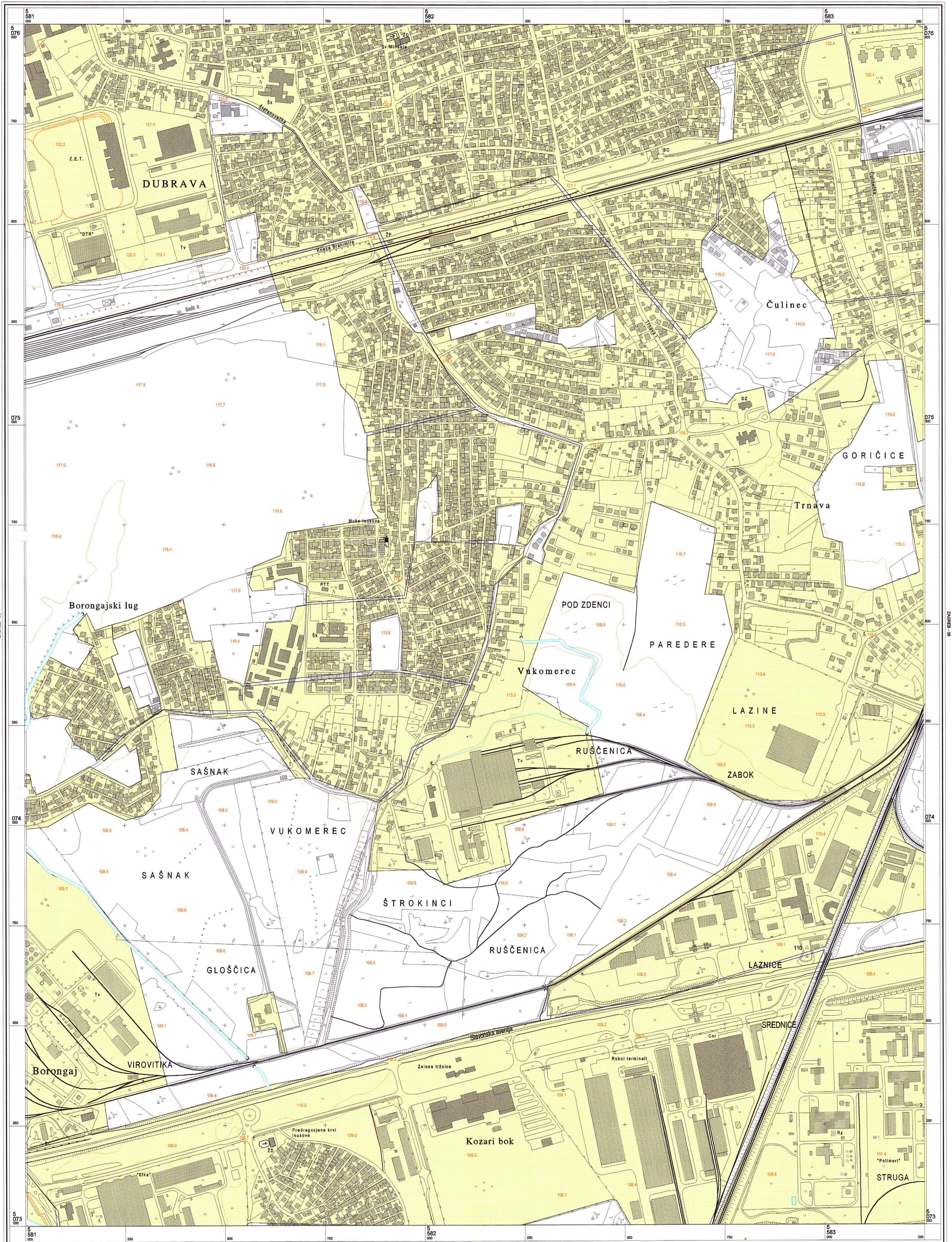
KATASTARSKE OPĆINE Izrada: Zavod za fotogrametriju d.d. - Zagreb
 A.
 B.
 C.

ZAGREB - 36

GRAD ZAGREB
 Gradski zavod za planiranje razvoja Grada i zaštitu okoliša
 PROJEKTOVAO: Zlatko Peršić, dipl.ing.arh.
 Zagreb, 2001.



Aerofotogrametrijsko snimanje : veljača 1998. god.
 Tiskano : 1999. god.

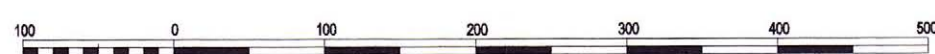


© Gradski zavod za planiranje razvoja Grada i zaštitu okoliša Grada Zagreba
 Državna geodetska uprava Republike Hrvatske
 Gradski zavod za katastar i geodetske poslove Grada Zagreba


ZAGREB - 37



Mjerilo 1 : 5000



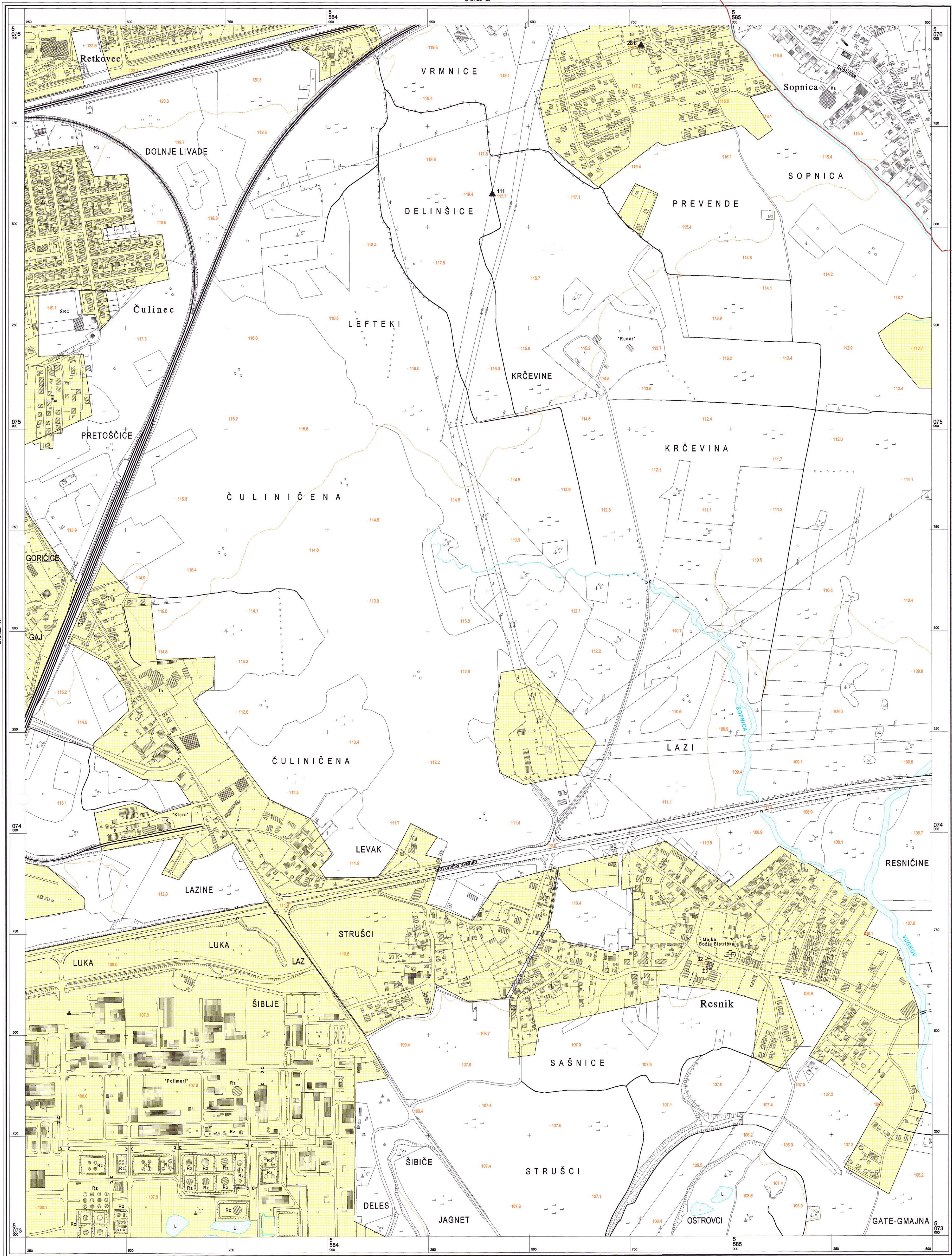
Ekvidistancija 5 m



KATASTARSKE OPĆINE
 A.
 B.
 C.

Izrada: Zavod za fotogrametriju d.d. - Zagreb

Aerofotogrametrijsko snimanje : veljača 1998. god.
 Tiskano : 1999. god.



© Gradski zavod za planiranje razvoja Grada i zaštitu okoliša Grada Zagreba
 Državna geodetska uprava Republike Hrvatske
 Gradski zavod za katastar i geodetske poslove Grada Zagreba

ZAGREB - 38

GRAD ZAGREB
 Gradski zavod za planiranje razvoja Grada i zaštitu okoliša
 PROČELNIK: Zlatko Peršić, dipl.ing.arh.
 Zagreb, 2001.

Mjerilo 1 : 5000

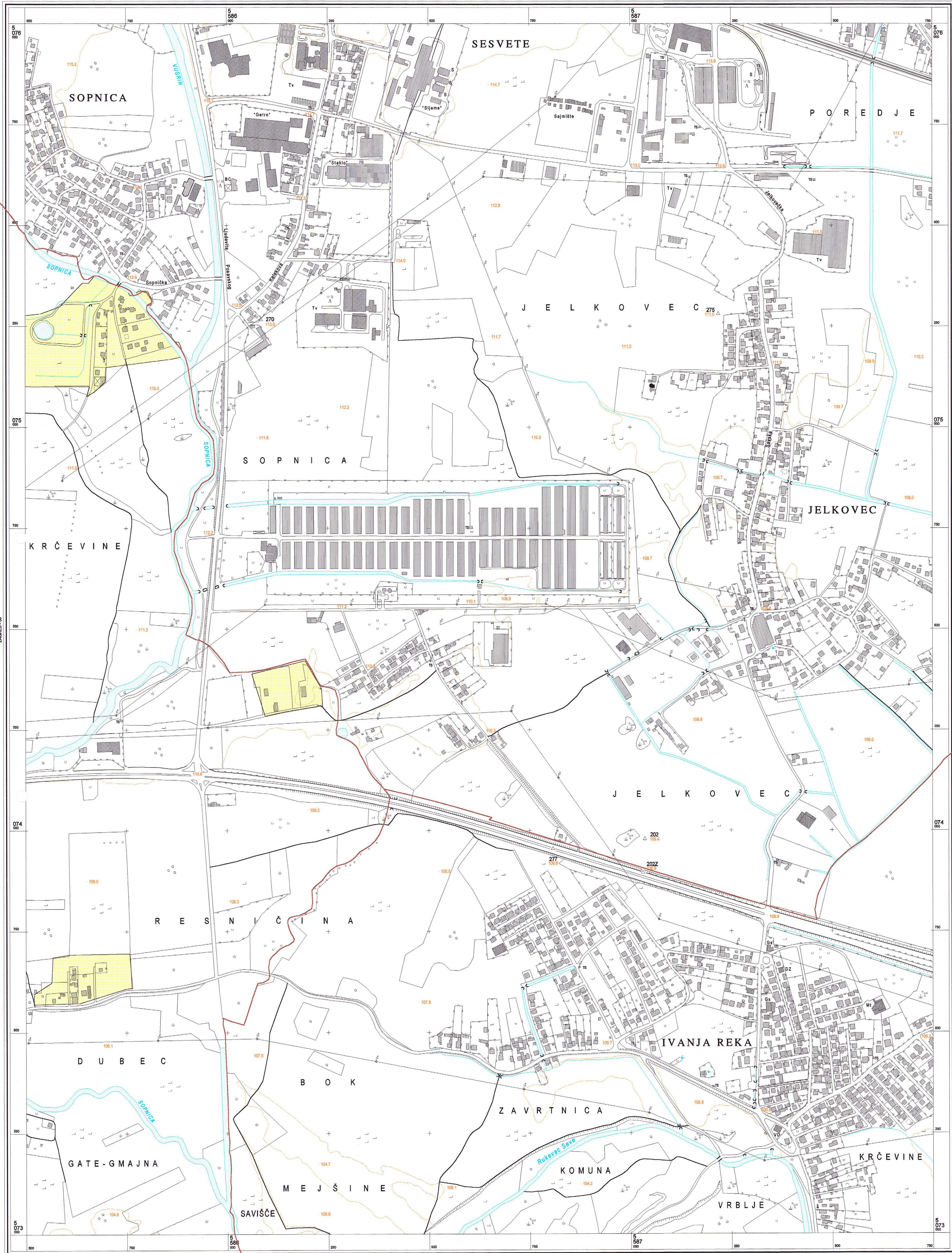


Ekvidistancija 5 m

KATASTARSKE OPĆINE	
A.	
B.	
C.	

Izrada: Zavod za fotogrametriju d.d. - Zagreb

Aerofotogrametrijsko snimanje : veljača 1998. god.
 Tiskano : 1999. god.



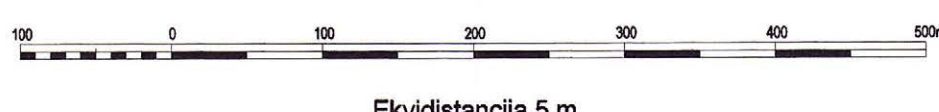
© Gradski zavod za planiranje razvoja Grada i zaštitu okoliša Grada Zagreba
 Državna geodetska uprava Republike Hrvatske
 Gradski zavod za katastar i geodetske poslove Grada Zagreba

Mjerilo 1 : 5000

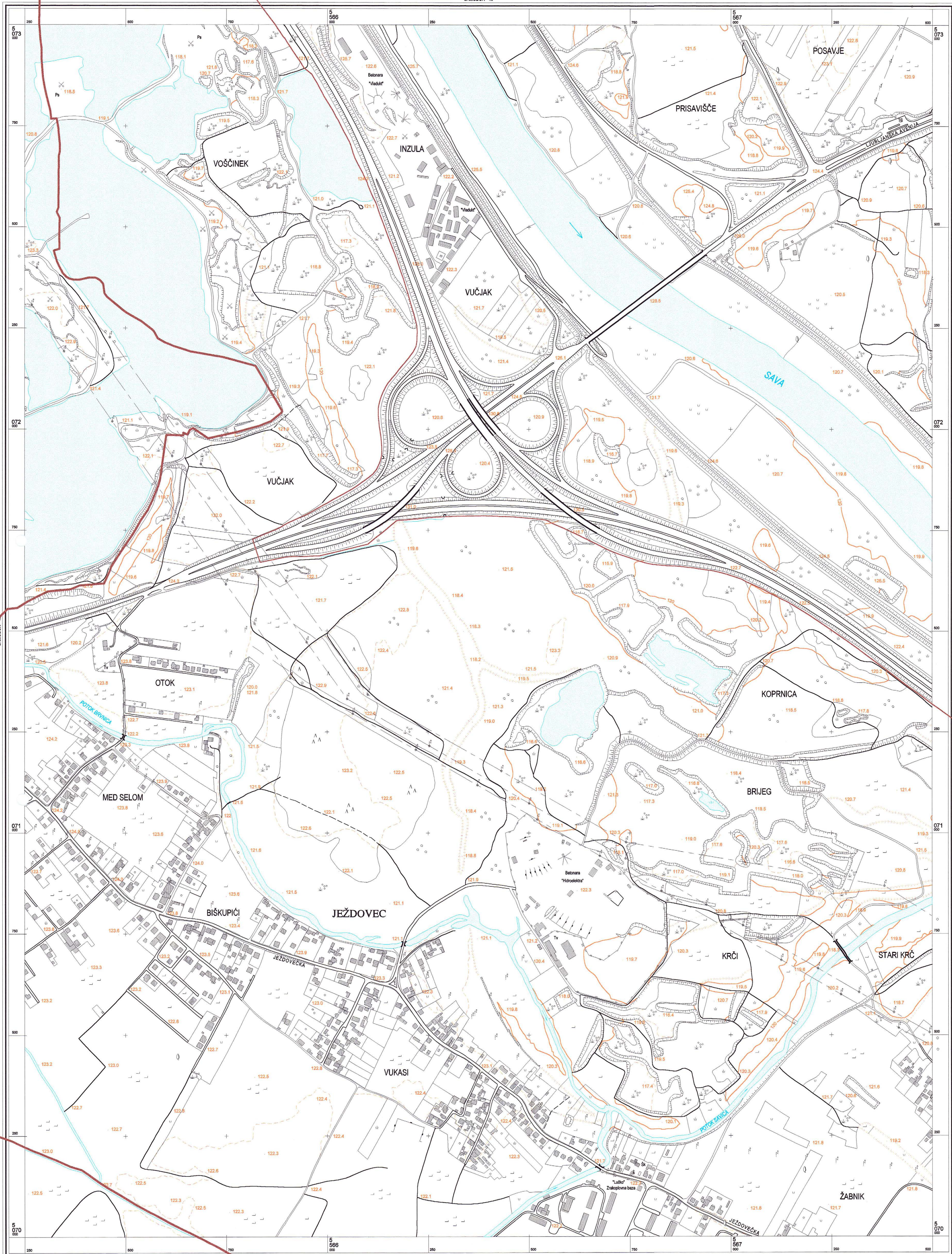
KATASTARSKE OPĆINE
 A.
 B.
 C.

Izradba: Zavod za fotogrametriju d.d. - Zagreb

ZAGREB - 39



Aerofotogrametrijsko snimanje : veljača 1996. god.
 Tiskano : 1999. god.



© Gradski zavod za planiranje razvoja Grada i zaštitu okoliša Grada Zagreba
 Državna geodetska uprava Republike Hrvatske
 Gradski zavod za katastar i geodetske poslove Grada Zagreba

Mjerilo 1 : 5000

KATASTARSKE OPĆINE
 A.
 B.
 C.

Izrada: Geofoto - Zagreb

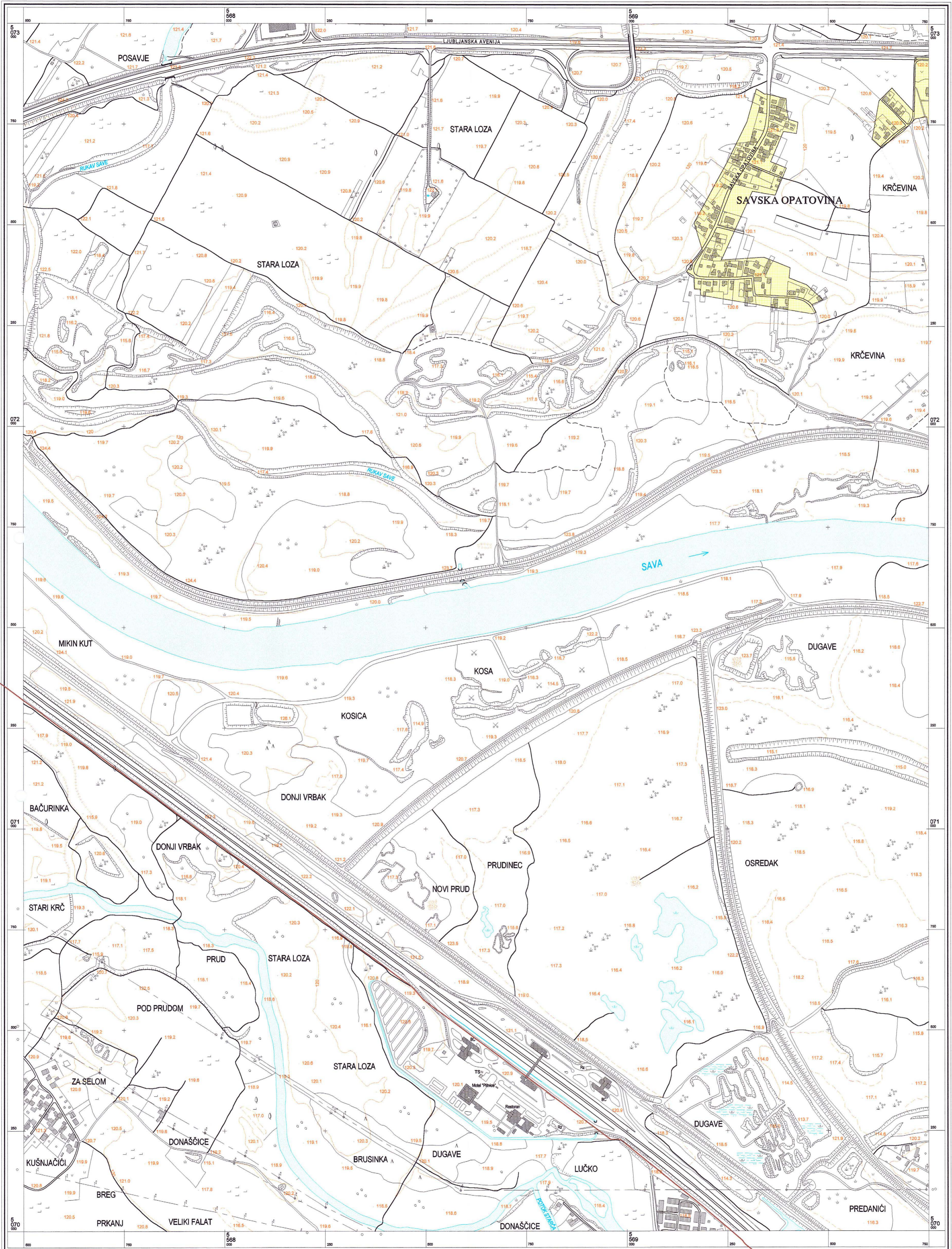
SAMOBOR - 50

REPUBLIKA HRVATSKA
 GRAD ZAGREB
 Gradski zavod za planiranje razvoja Grada i zaštitu okoliša
 PROJEKTOVAO: Zlatko Peršić, dipl.ing.arh.
 ZAGREB, 2001.



Ekvidistancija 5 m

Aerofotogrametrijsko snimanje : veljača 1998. god.
 Tiskano : 1999. god.



© Gradski zavod za planiranje razvoja Grada i zaštitu okoliša Grada Zagreba
 Državna geodetska uprava Republike Hrvatske
 Gradski zavod za katastar i geodetske poslove Grada Zagreba

Mjerilo 1 : 5000

KATASTARSKE OPĆINE
 A.
 B.
 C.

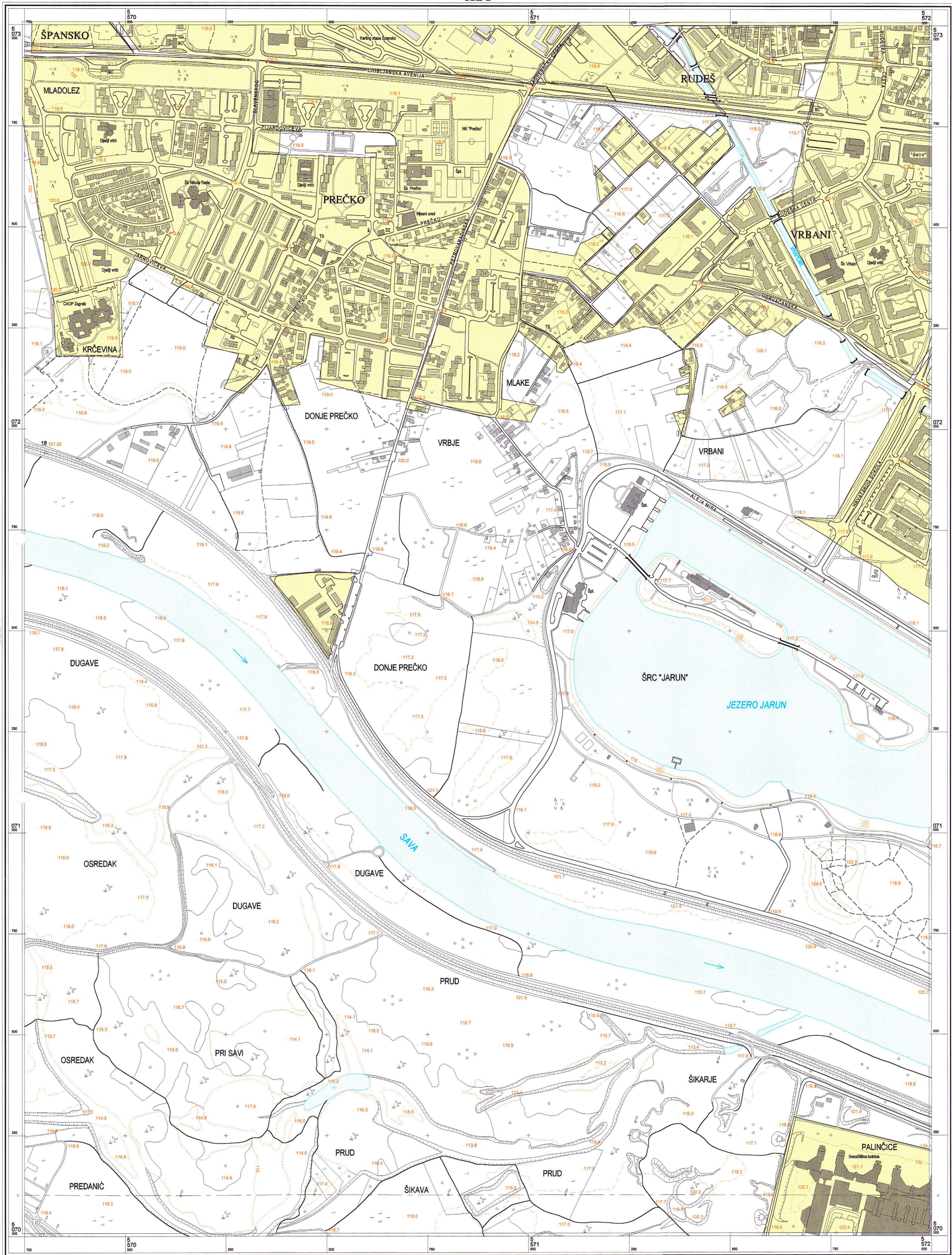
Izradba: Geofoto - Zagreb

ZAGREB - 41



Ekvidistancija 5 m

Aerofotogrametrijsko snimanje : veljača 1998. god.
 Tiskano : 1999. god.



© Gradski zavod za planiranje razvoja Grada i zaštitu okoliša Grada Zagreba
 Državna geodetska uprava Republike Hrvatske
 Gradski zavod za katastar i geodetske poslove Grada Zagreba

Mjerilo 1 : 5000

ZAGREB - 42

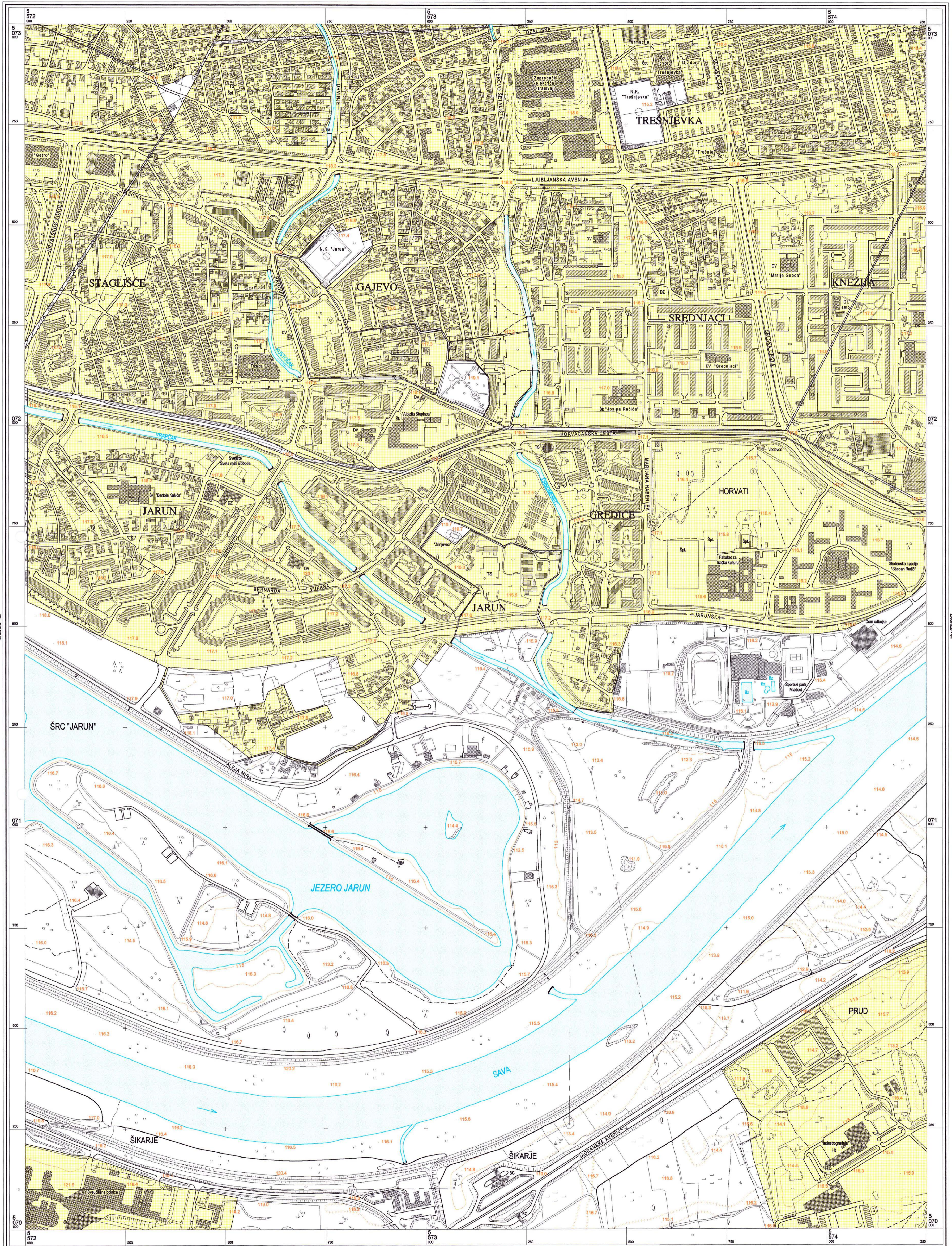
GRAD ZAGREB
 Gradski zavod za planiranje razvoja Grada i zaštitu okoliša
 PROJEKCIJA: Zlatko Peršić, dipl.ing.arh.
 Zagreb, 2001.



KATASTARSKE OPĆINE
 A.
 B.
 C.


Izradba: Geofoto - Zagreb

Aerofotogrametrijsko snimanje : veljača 1998. god.
 Tiskano : 1999. god.



© Gradski zavod za planiranje razvoja Grada i zaštitu okoliša Grada Zagreba
 Državna geodetska uprava Republike Hrvatske
 Gradski zavod za katastar i geodetske poslove Grada Zagreba

Mjerilo 1 : 5000



Ekvidistancija 5 m

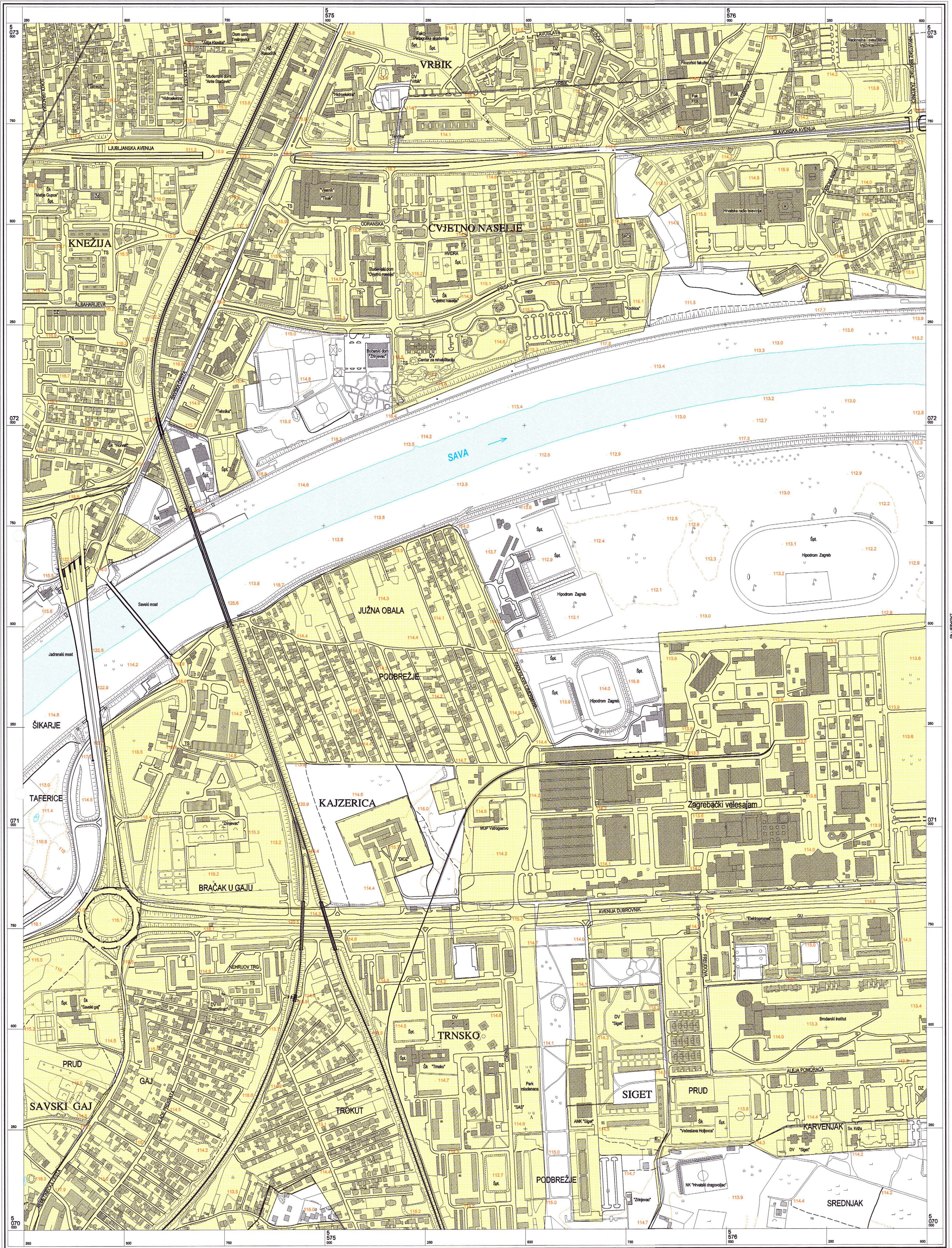
KATASTARSKE OPĆINE
 A.
 B.
 C.

Izrada: Geofoto - Zagreb

Aerofotogrametrijsko snimanje : veljača 1998. god.
 Tiskano : 1999. god.


ZAGREB - 43





© Gradski zavod za planiranje razvoja Grada i zaštitu okoliša Grada Zagreba
 Državna geodetska uprava Republike Hrvatske
 Gradski zavod za katastar i geodetske poslove Grada Zagreba

Mjerilo 1 : 5000



Ekvidistanca 5 m

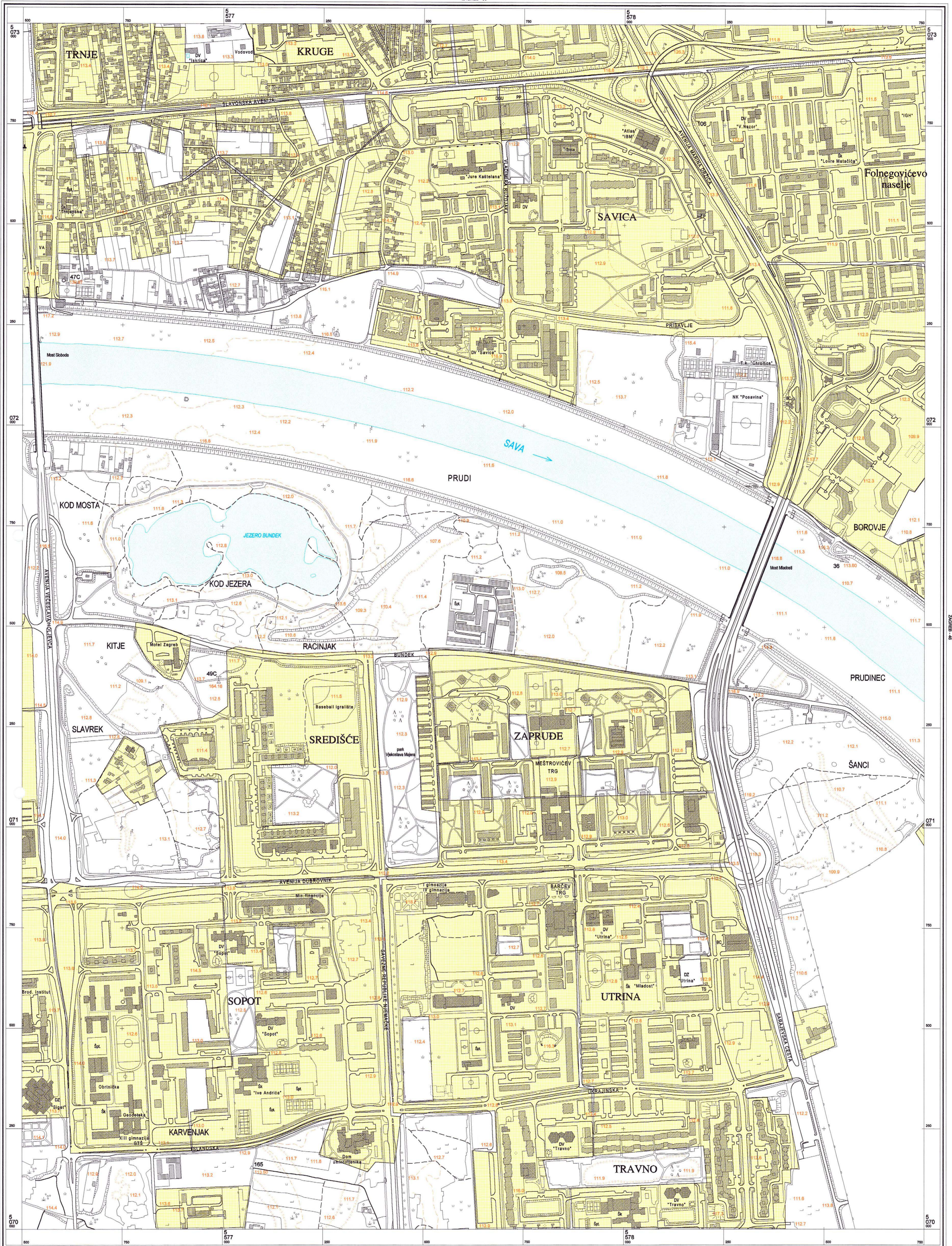
KATASTARSKE OPĆINE
 A.
 B.
 C.

Izrada: Geofoto - Zagreb

ZAGREB - 44


GRAD ZAGREB
 Gradski zavod za planiranje razvoja Grada i zaštitu okoliša
 PROČELNIK: Zlatko Peršić, dipl.ing.ar.
 Zagreb, 2001.

Aerofotogrametrijsko snimanje : veljača 1998. god.
 Tiskano : 1999. god.



© Gradski zavod za planiranje razvoja Grada i zaštitu okoliša Grada Zagreba
 Državna geodetska uprava Republike Hrvatske
 Gradski zavod za katastar i geodetske poslove Grada Zagreba

Mjerilo 1 : 5000



Ekvidistancija 5 m

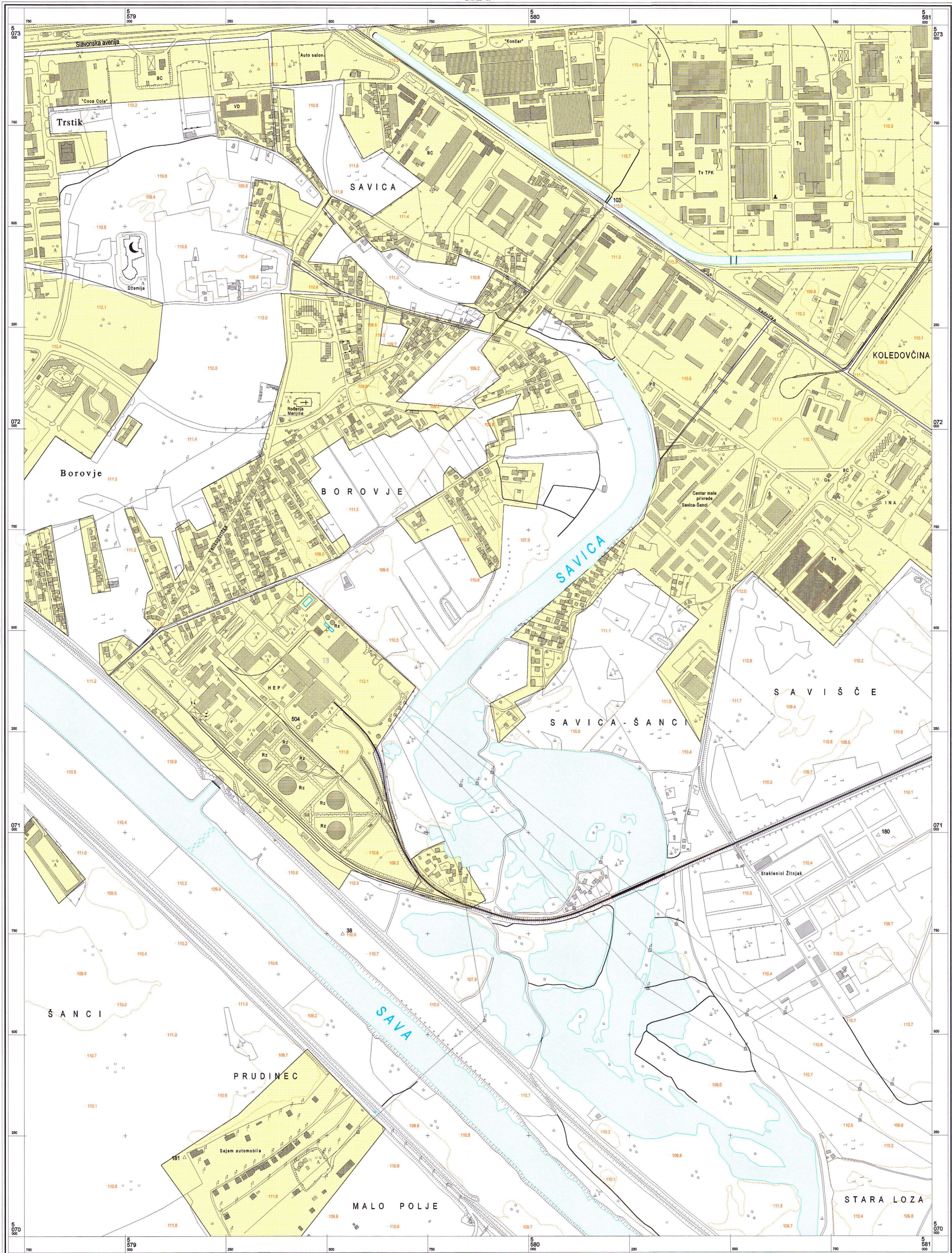
KATASTARSKE OPĆINE
 A.
 B.
 C.

Izradba: Geofoto - Zagreb

Aerofotogrametrijsko snimanje : veljača 1998. god.
 Tiskano : 1999. god.

ZAGREB - 45

REPUBLIKA Hrvatska
GRAD ZAGREB
 Gradski zavod za planiranje razvoja Grada i zaštitu okoliša
 PROČELNIK: Zlatko Peršić, dipl.ing.arh.
 Zagreb, 2001.



© Gradski zavod za planiranje razvoja Grada i zaštitu okoliša Grada Zagreba
 Državna geodetska uprava Republike Hrvatske
 Gradski zavod za katastar i geodetske poslove Grada Zagreba

Mjerilo 1 : 5000

KATASTARSKE OPĆINE
 A.
 B.
 C.

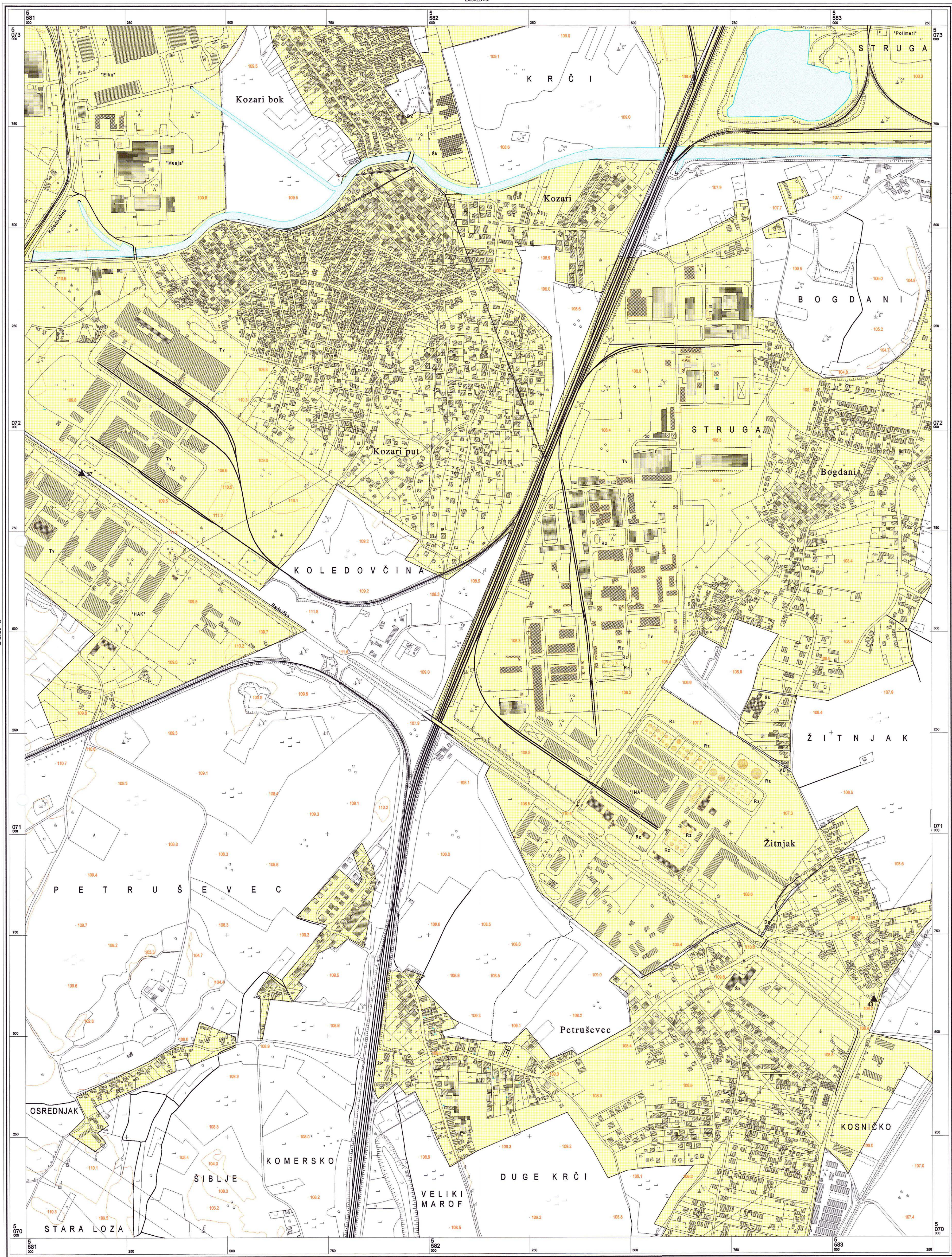
Izrada: Zavod za fotogrametriju d.d. - Zagreb

ZAGREB - 46

REPUBLIKA HRVATSKA
 GRAD ZAGREB
 Gradski zavod za planiranje razvoja Grada i zaštitu okoliša
 PROJEKTOVALNIK: Zlako Peršić, dipl.ing.arh.
 Zagreb, 2001.



Aerofotogrametrijsko snimanje : veljača 1998. god.
 Tikano : 1999. god.



© Gradski zavod za planiranje razvoja Grada i zaštitu okoliša Grada Zagreba
 Državna geodetska uprava Republike Hrvatske
 Gradski zavod za katastar i geodetske poslove Grada Zagreba

Mjerilo 1 : 5000

ZAGREB - 47

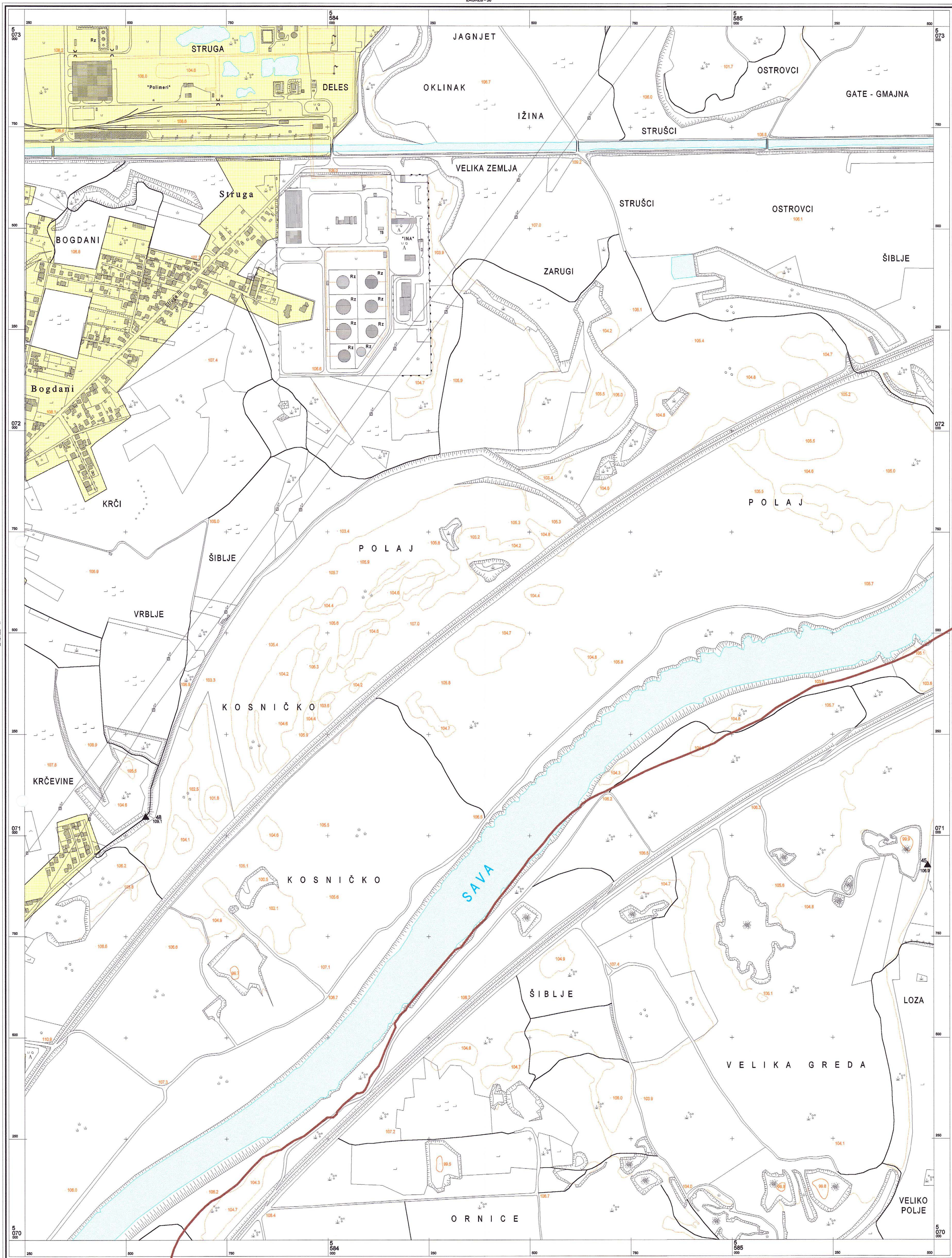
GRAD ZAGREB
 Gradski zavod za planiranje razvoja Grada i zaštitu okoliša
 PROJEKTOVALAC: Zlatko Peršić, dipl.ing.arh.
 Zagreb, 2001.



KATASTARSKE OPĆINE
 A.
 B.
 C.

Izradba: Zavod za fotogrametriju d.d. - Zagreb

Aerofotogrametrijsko snimanje: veljača 1998. god.
 Tiskano: 1999. god.



© Gradski zavod za planiranje razvoja Grada i zaštitu okoliša Grada Zagreba
 Državna geodetska uprava Republike Hrvatske
 Gradski zavod za katastar i geodetske poslove Grada Zagreba

Mjerilo 1 : 5000

ZAGREB - 48

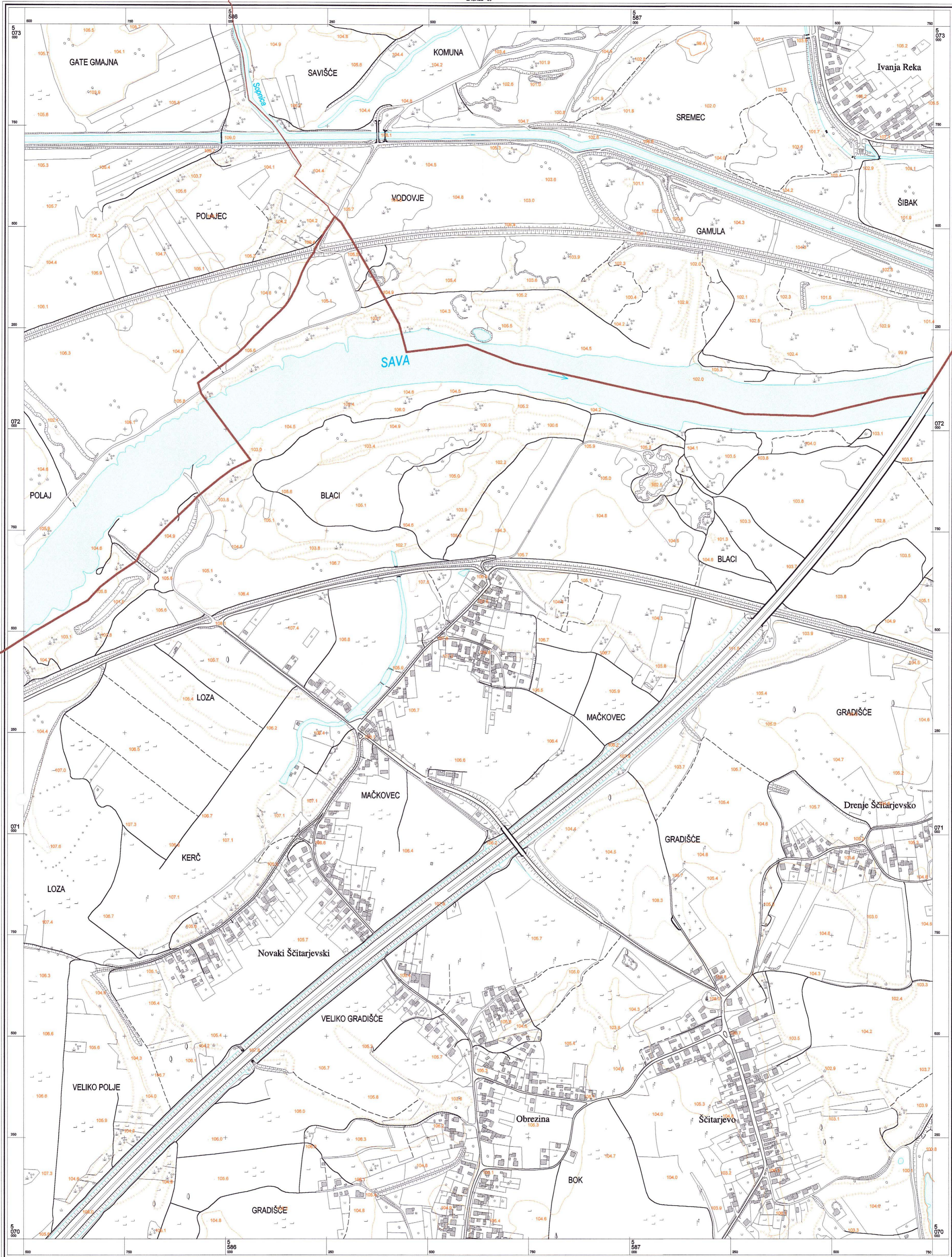
GRAD ZAGREB
 Gradski zavod za planiranje razvoja Grada i zaštitu okoliša
 PROCJENNIK: Zlatko Peršić, dipl.ing.arh.
 Zagreb, 2001.

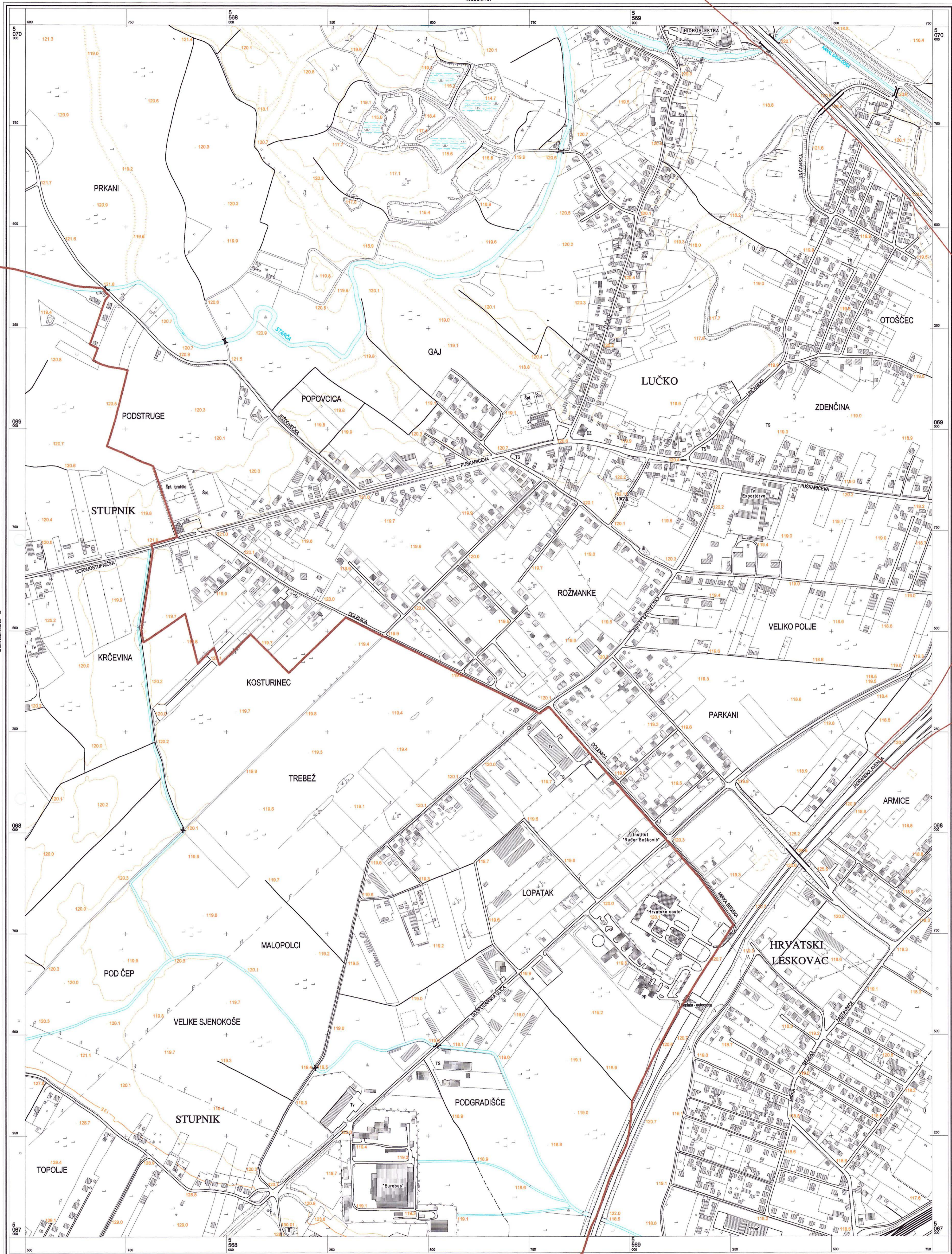


KATASTARSKE OPĆINE
 A.
 B.
 C.

Izrada: Zavod za fotogrametriju d.d. - Zagreb

Aerofotogrametrijsko snimanje : veljača 1998. god.
 Takano : 1999. god.





© Gradski zavod za planiranje razvoja Grada i zaštitu okoliša Grada Zagreba
 Državna geodetska uprava Republike Hrvatske
 Gradski zavod za katastar i geodetske poslove Grada Zagreba

Mjerilo 1 : 5000

VELIKA GORICA - 1

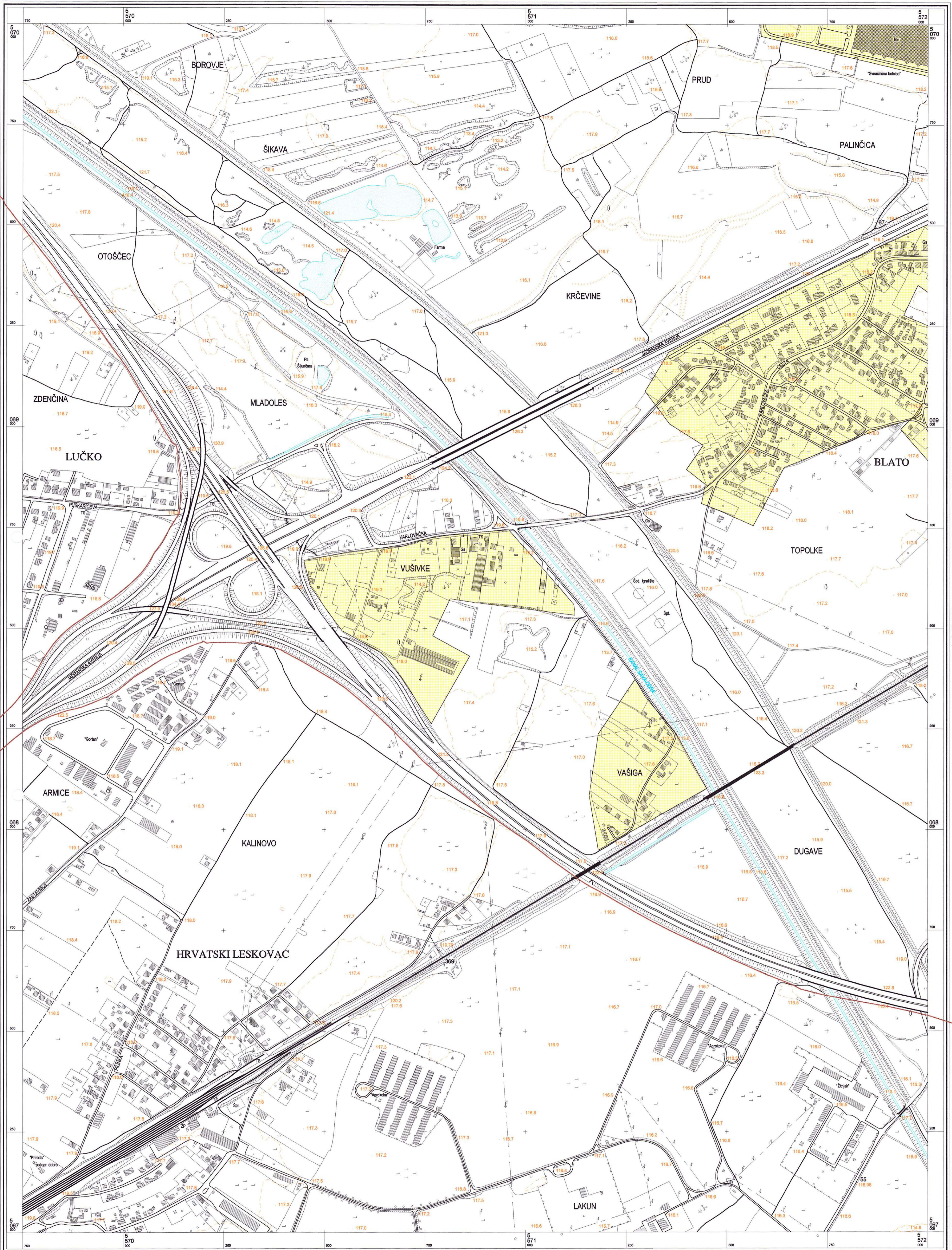
REPUBLIKA HRVATSKA
GRAD ZAGREB
 Gradski zavod za planiranje razvoja Grada i zaštitu okoliša
 PROJEKTOVALAC: Zlatko Peršić, dipl.ing.arh.
 Zagreb, 2001.



KATASTARSKE OPĆINE	
A	
B	
C	

Izdamba: Geofoto - Zagreb


Aerofotogrametrijsko snimanje : veljača 1998. god.
 Tiskano : 1999. god.



© Gradski zavod za planiranje razvoja Grada i zaštitu okoliša Grada Zagreba
 Državna geodetska uprava Republike Hrvatske
 Gradski zavod za katastar i geodetske poslove Grada Zagreba

Mjerilo 1 : 5000

Ekvidistanca 5 m



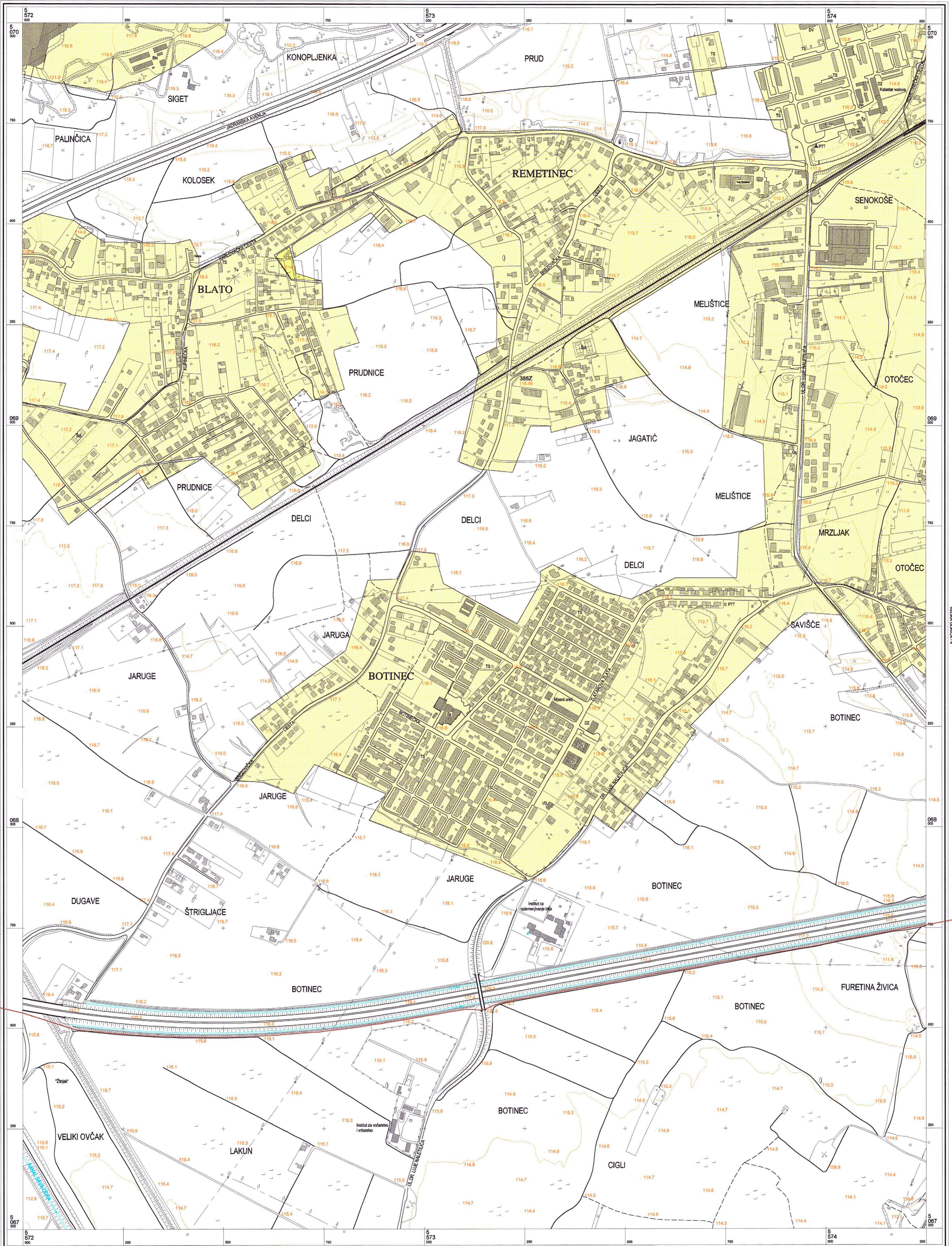
KATASTARSKE OPĆINE
 A.
 B.
 C.

Izrada: Geofoto - Zagreb

Aerofotogrametrijsko snimanje : voljaca 1998. god.
 Tiskano : 1999. god.


VELIKA GORICA - 2

GRAD ZAGREB
 Gradski zavod za planiranje razvoja Grada i zaštitu okoliša
 PROCJENIK - Zlatko Peršić, dipl.ing.arh.
 Zagreb, 2001.



© Gradski zavod za planiranje razvoja Grada i zaštitu okoliša Grada Zagreba
 Državna geodetska uprava Republike Hrvatske
 Gradski zavod za katastar i geodetske poslove Grada Zagreba

Mjerilo 1 : 5000



Ekvidistancija 5 m

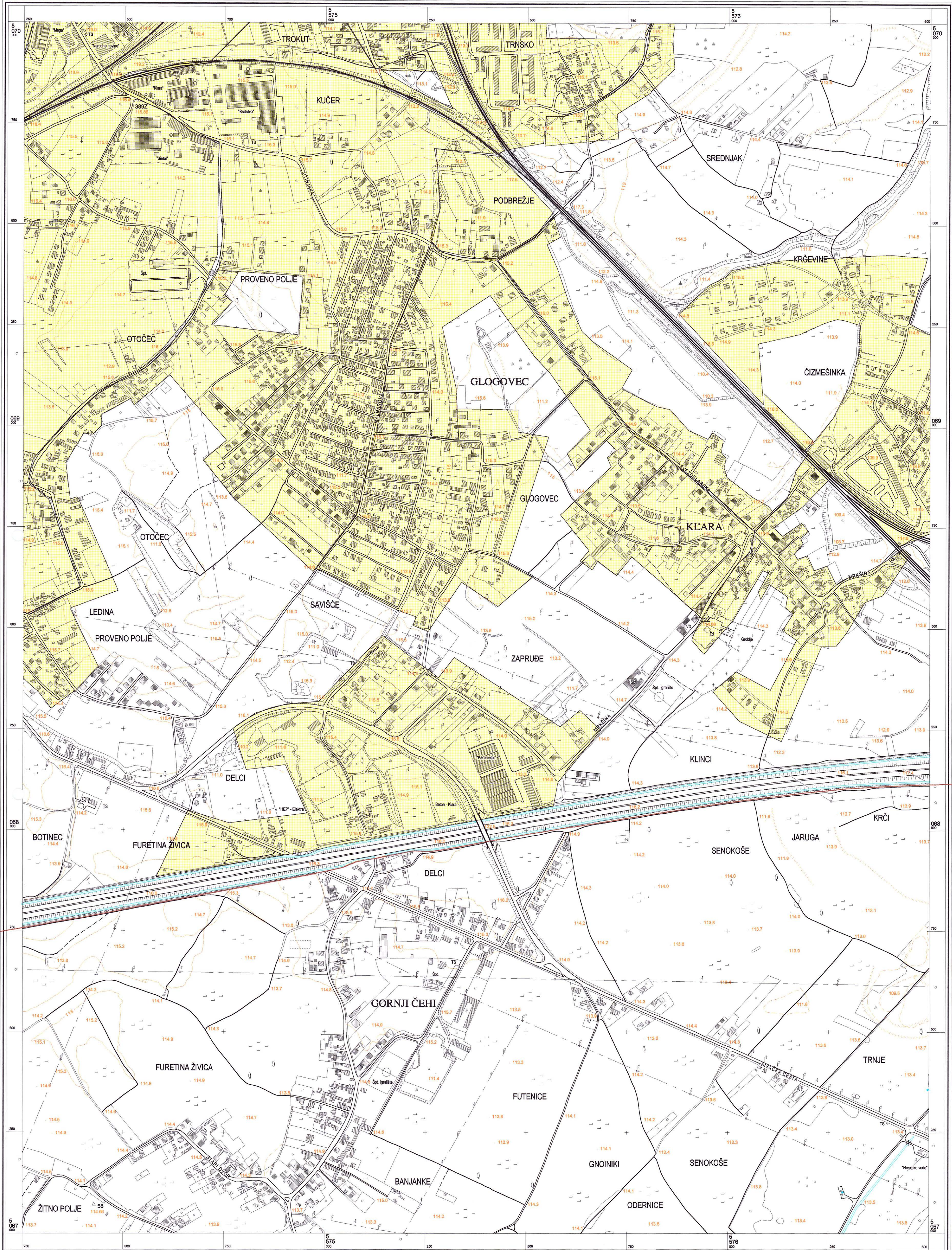
KATASTARSKE OPĆINE	
A.	
B.	
C.	

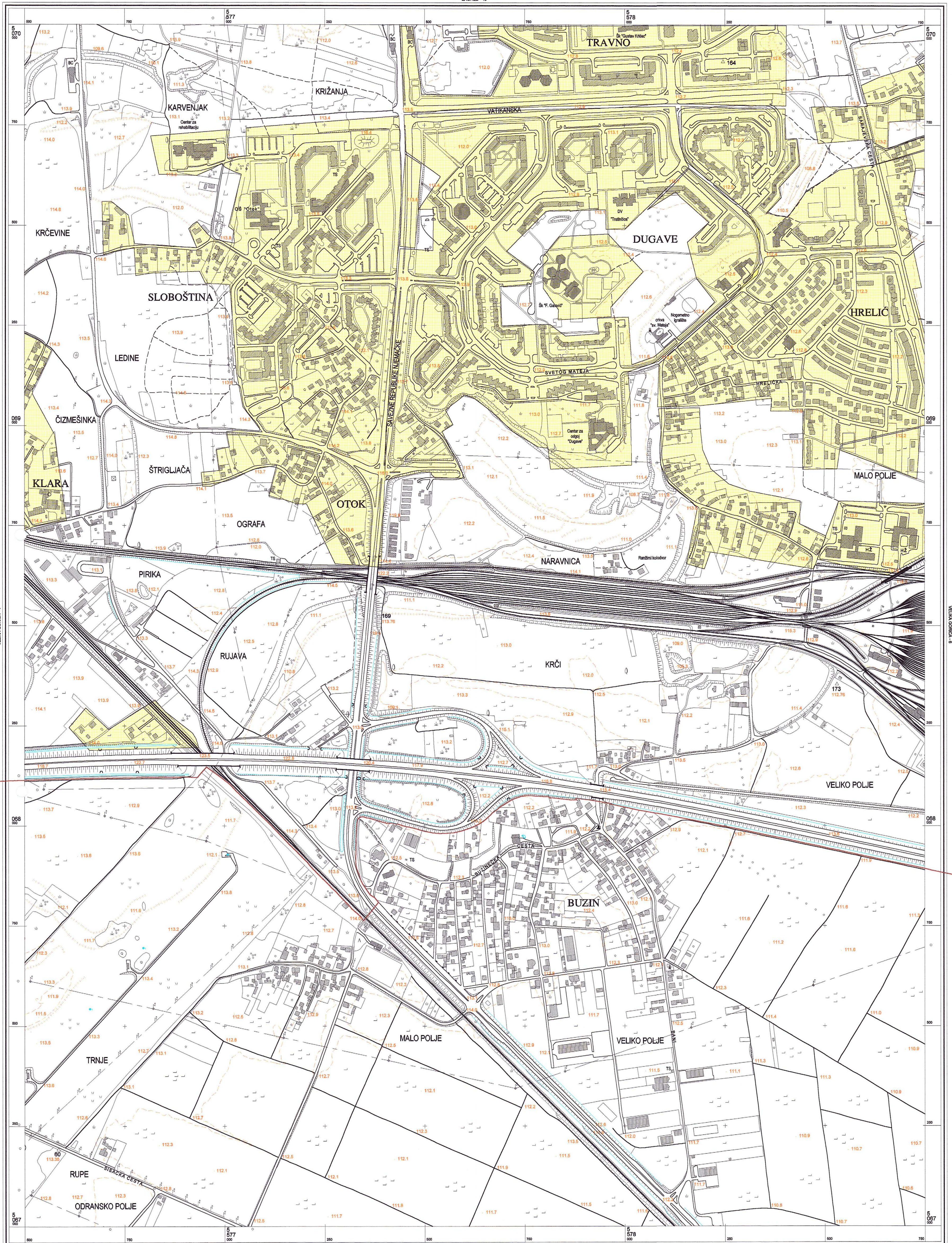
Izrada: Geofoto - Zagreb

Aerofotogrametrijsko snimanje : veljača 1998. god.
 Tiskano : 1999. god.

VELIKA GORICA - 3

GRAD ZAGREB
 Gradski zavod za planiranje razvoja Grada i zaštitu okoliša
 PROCJENIK: Zlatko Peršić, dipl.ing.arh.
 Zagreb, 2001.





© Gradski zavod za planiranje razvoja Grada i zaštitu okoliša Grada Zagreba
 Državna geodetska uprava Republike Hrvatske
 Gradski zavod za katastar i geodetske poslove Grada Zagreba

Mjerilo 1 : 5000



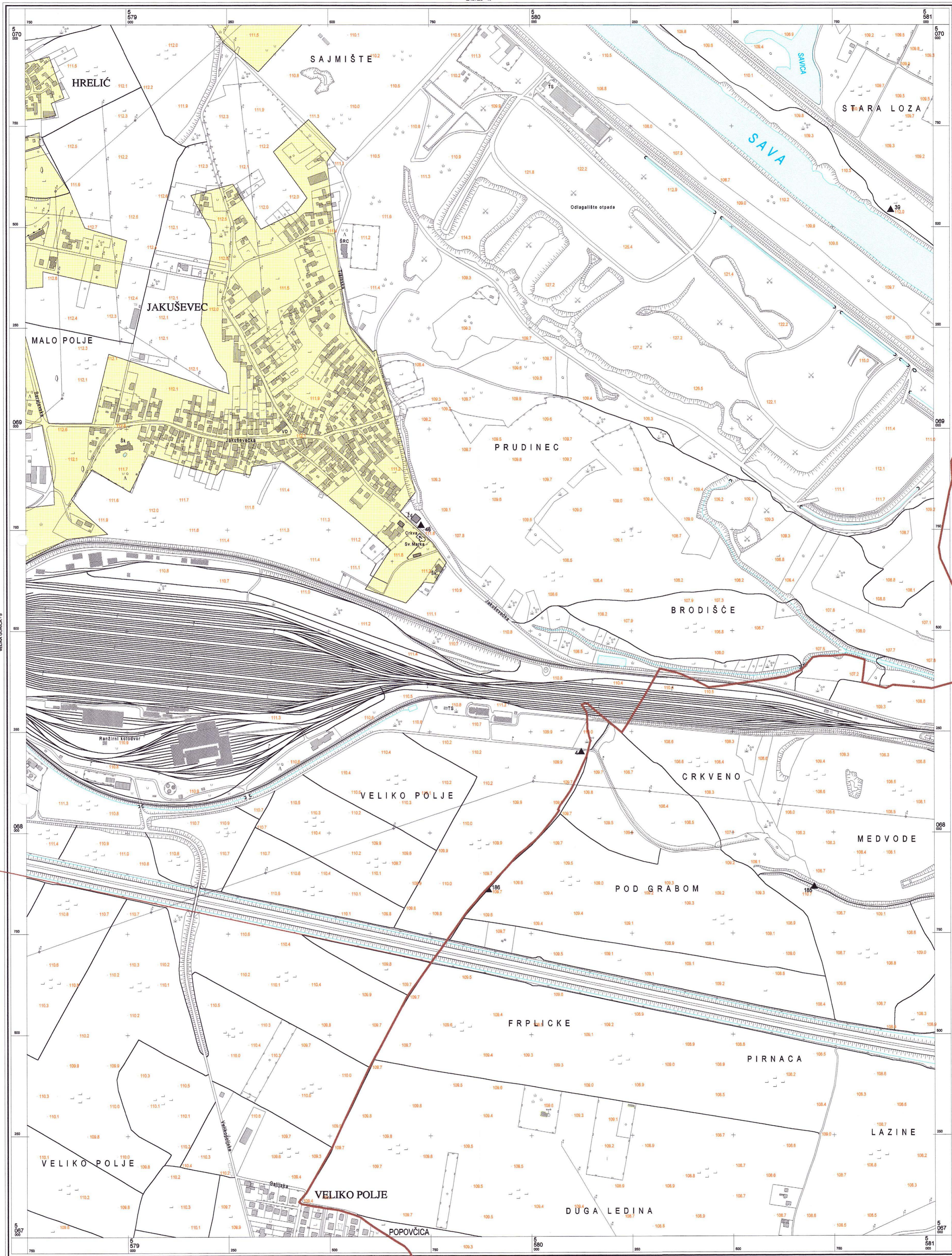
VELIKA GORICA - 5

GRAD ZAGREB
 Gradski zavod za planiranje razvoja Grada i zaštitu okoliša
 PROČELNIK: Zlatko Peršić, dipl.ing.arh.
 Zagreb, 2001.

KATASTARSKE OPĆINE
 A.
 B.
 C.

Izradba: Geofoto - Zagreb

Aerofotogrametrijsko snimanje : veljača 1998. god.
 Tiskano : 1999. god.

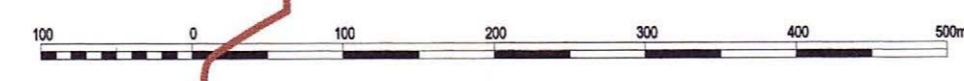


© Gradski zavod za planiranje razvoja Grada i zaštitu okoliša Grada Zagreba
 Državna geodetska uprava Republike Hrvatske
 Gradski zavod za katastar i geodetske poslove Grada Zagreba

Mjerilo 1 : 5000

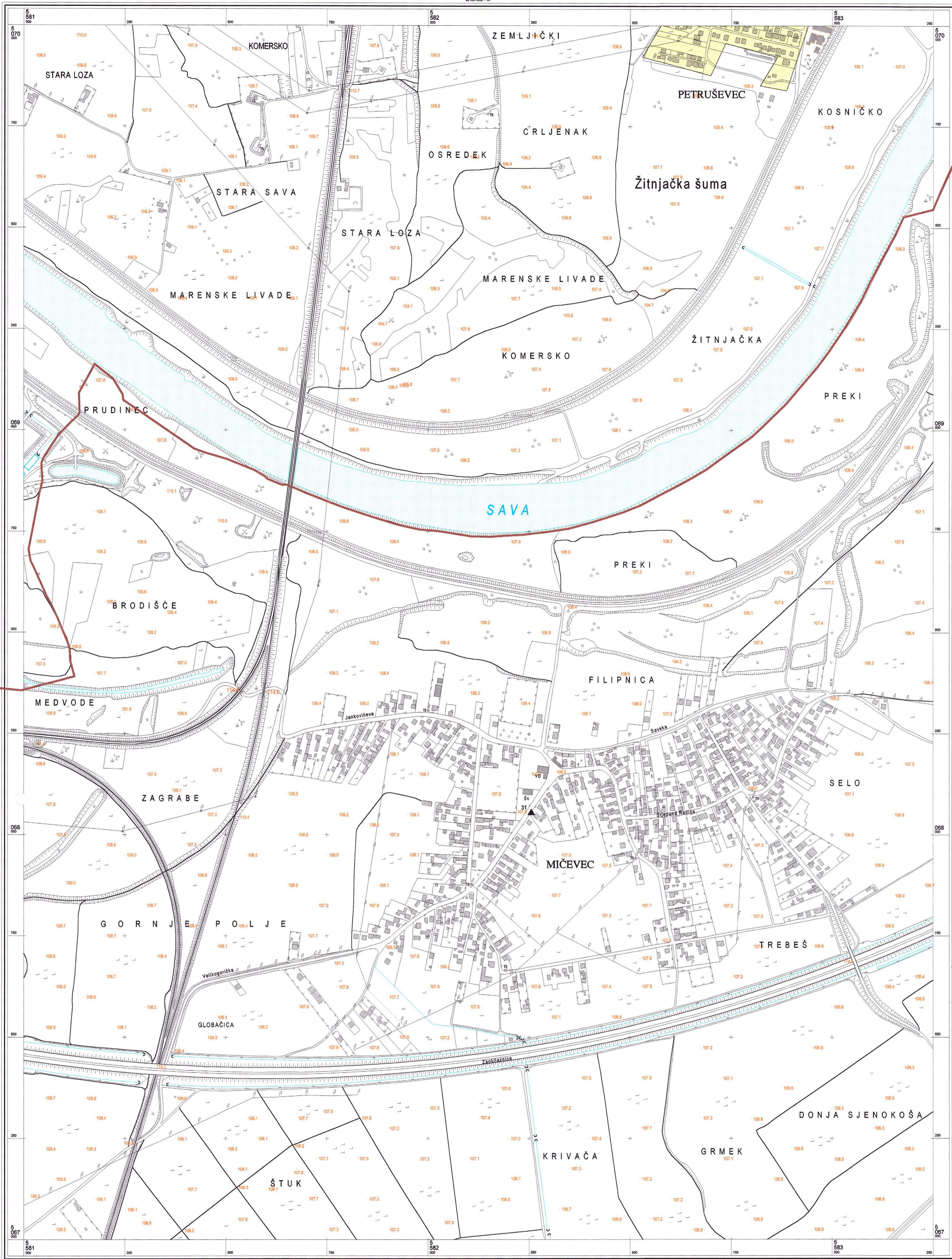
VELIKA GORICA - 6

VELIKA GRAD ZAGREB
 Gradski zavod za planiranje razvoja Grada i zaštitu okoliša
 PROJEKTOVALAC: Zlatko Peršić, dipl.ing.arh.
 Zagreb, 2001.



Izrada: Zavod za fotogrametriju d.d. - Zagreb

Aerofotogrametrijsko snimanje: veljača 1998. god.
 Tiskano: 1999. god.




© Gradski zavod za planiranje razvoja Grada i zaštitu okoliša Grada Zagreba
Državna geodetska uprava Republike Hrvatske
Gradski zavod za katastar i geodetske poslove Grada Zagreba

Mjerilo 1 : 5000

KATASTARSKE OPĆINE
A.
B.
C.

Izradba: Zavod za fotogrametriju d.d. - Zagreb

VELIKA GORICA - 7



Aerotofotogrametrijsko snimanje : veljača 1998. god.
Tiskano : 1999. god.

