

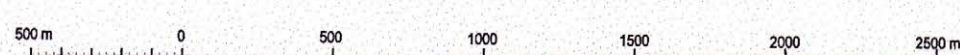




© Gradski zavod za planiranje razvoja Grada i zaštitu okoliša Grada Zagreba
 Državna geodetska uprava Republike Hrvatske
 Gradski zavod za katastar i geodetske poslove Grada Zagreba

Zelina - zapad
 033-1-2

1:25000



Ekvidistancija 10m

Gauss-Krügerova projekcija Besselov elipsoid

GRAD ZAGREB
 Gradski zavod za planiranje razvoja Grada i zaštitu okoliša


ROČNIK: Zlatko Peršić, dipl.ing.arh.
 Zagreb, 2001.



© Gradski zavod za planiranje razvoja Grada i zaštitu okoliša Grada Zagreba
 Državna geodetska uprava Republike Hrvatske
 Gradski zavod za katastar i geodetske poslove Grada Zagreba

Podsused
 320-2-3

1:25 000




Ekvidistancija 10m
 Gauss-Krögerova projekcija Besselov elipsoid

GRAD ZAGREB
 Gradski zavod za planiranje razvoja Grada i zaštitu okoliša
 PROJEKCIJA: Zlatko Peršić, dipl.ing.arh.
 Zagreb, 2001.



© Gradski zavod za planiranje razvoja Grada i zaštitu okoliša Grada Zagreba
 Državna geodetska uprava Republike Hrvatske
 Gradski zavod za katastar i geodetske poslove Grada Zagreba


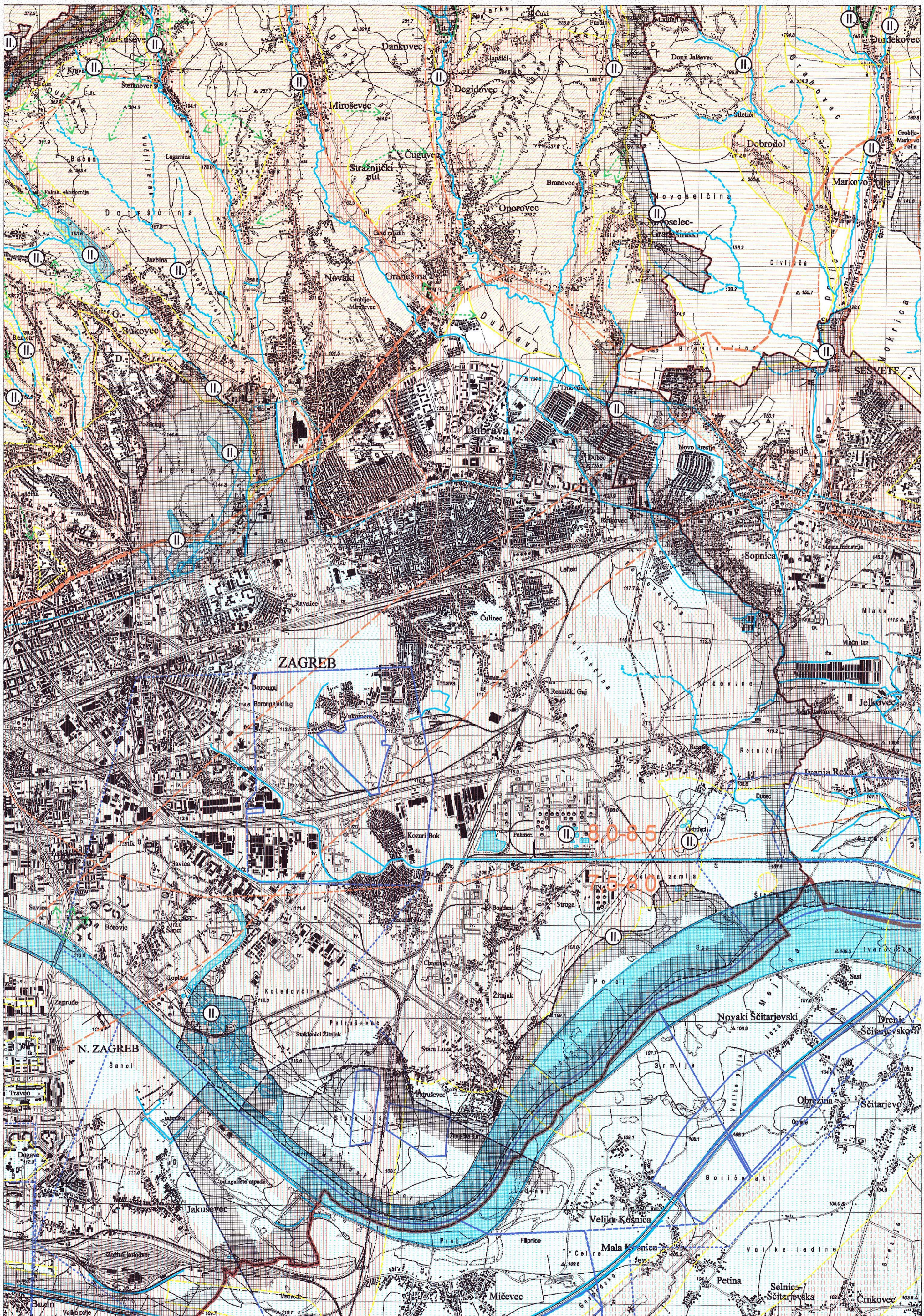
Zagreb (zapad)
 320-2-4

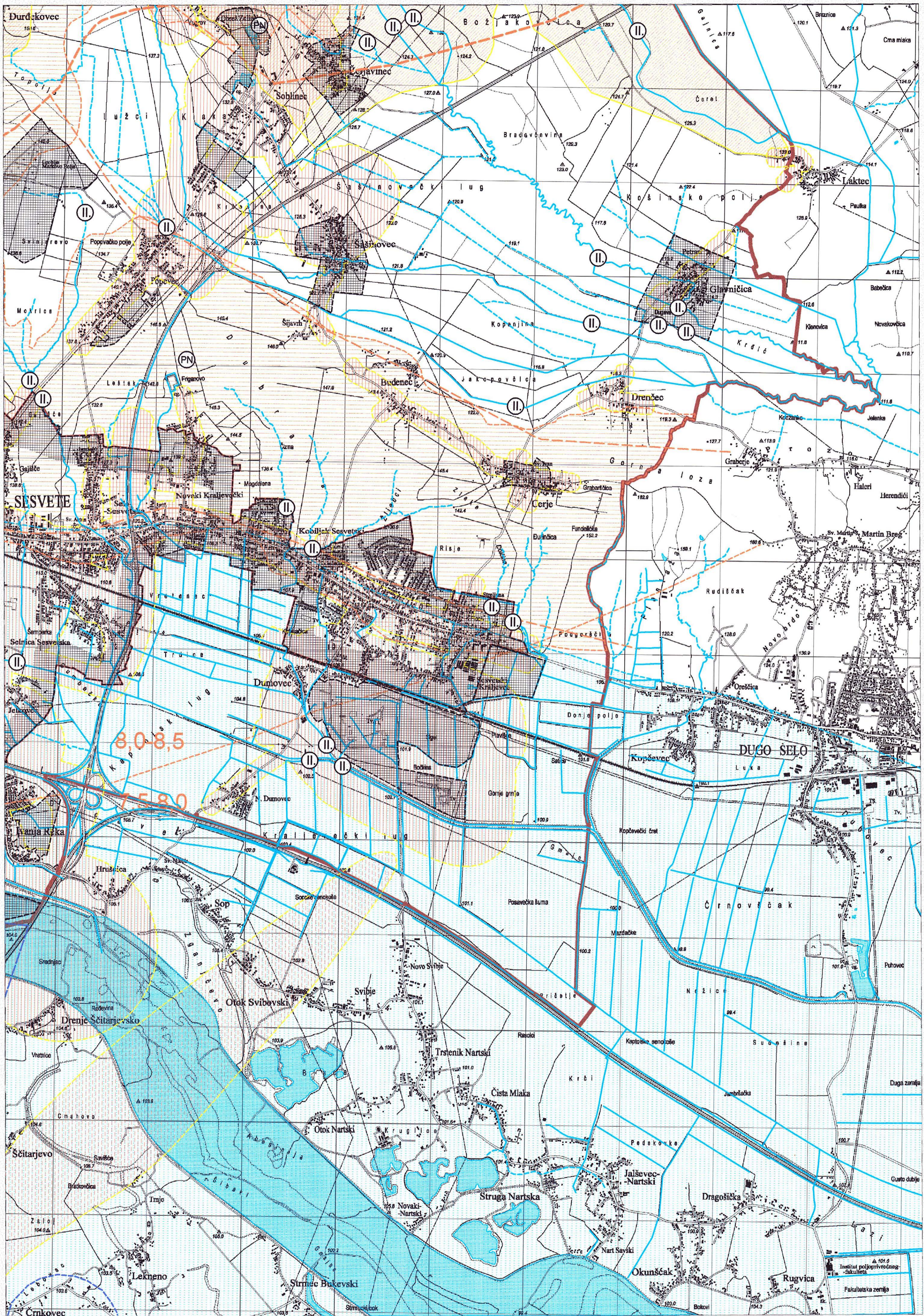


1:25 000

Ekvidistanca 10m
 Gauss-Krugerova projekcija, Besselov elipsoid

GRAD ZAGREB
 Gradski zavod za planiranje razvoja Grada i zaštitu okoliša
 PROJEKCIJER: Zlatko Peršić, dipl.ing.arh.
 Zagreb, 2001.






© Gradski zavod za planiranje razvoja Grada i zaštitu okoliša Grada Zagreba
 Državna geodetska uprava Republike Hrvatske
 Gradski zavod za katastar i geodetske poslove Grada Zagreba

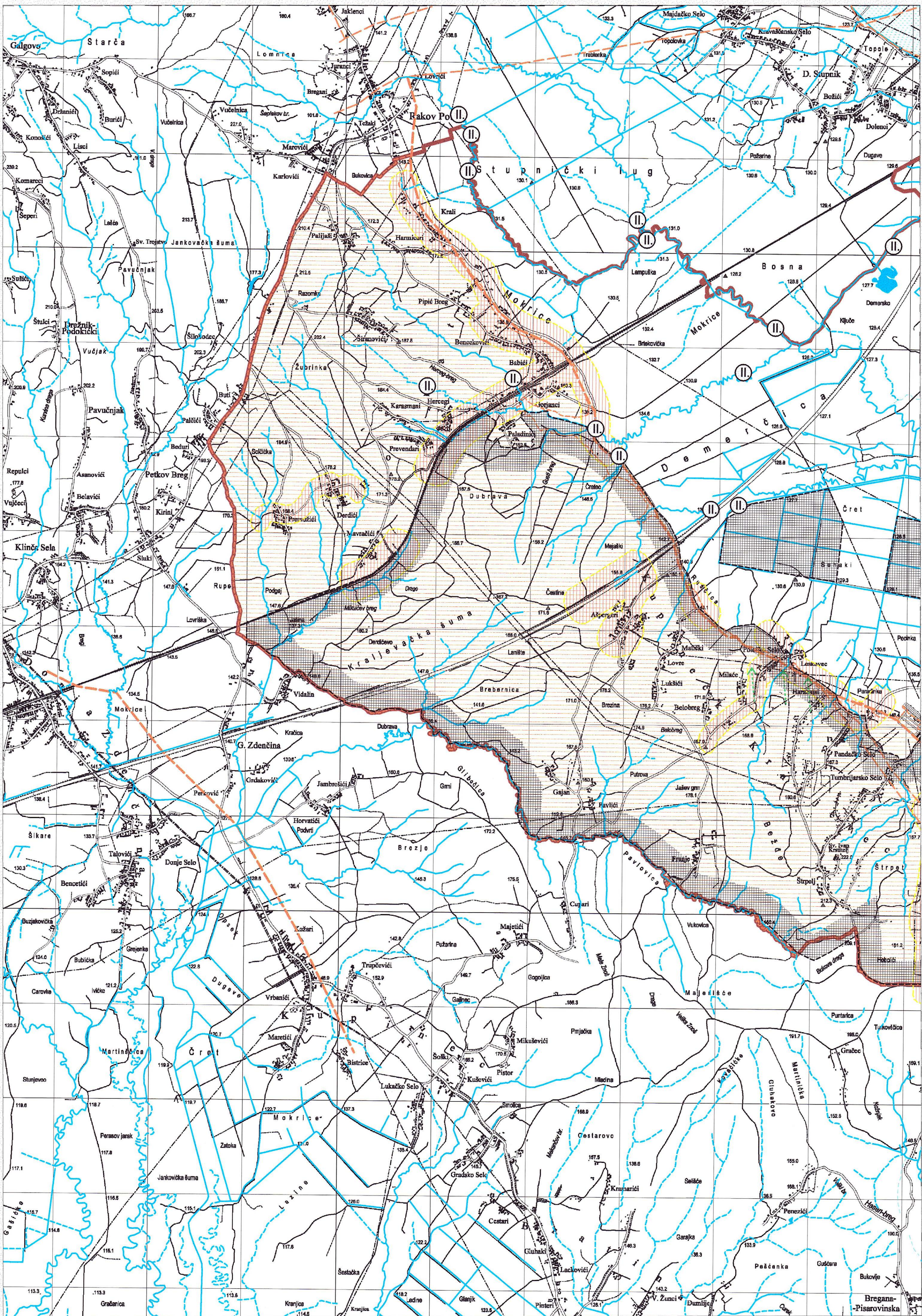
Dugo Selo
 033-1-4

1:25000



Ekvivalentna 10m
 Gauss-Krügerova projekcija Besselov elipsoid

GRAD ZAGREB
 Gradski zavod za planiranje razvoja Grada i zaštitu okoliša
 PROJEKCIJER: Zlatko Peršić, dipl.ing.arh.
 Zagreb, 2001.



© Gradski zavod za planiranje razvoja Grada i zaštitu okoliša Grada Zagreba
 Državna geodetska uprava Republike Hrvatske
 Gradski zavod za katastar i geodetske poslove Grada Zagreba

1:25 000

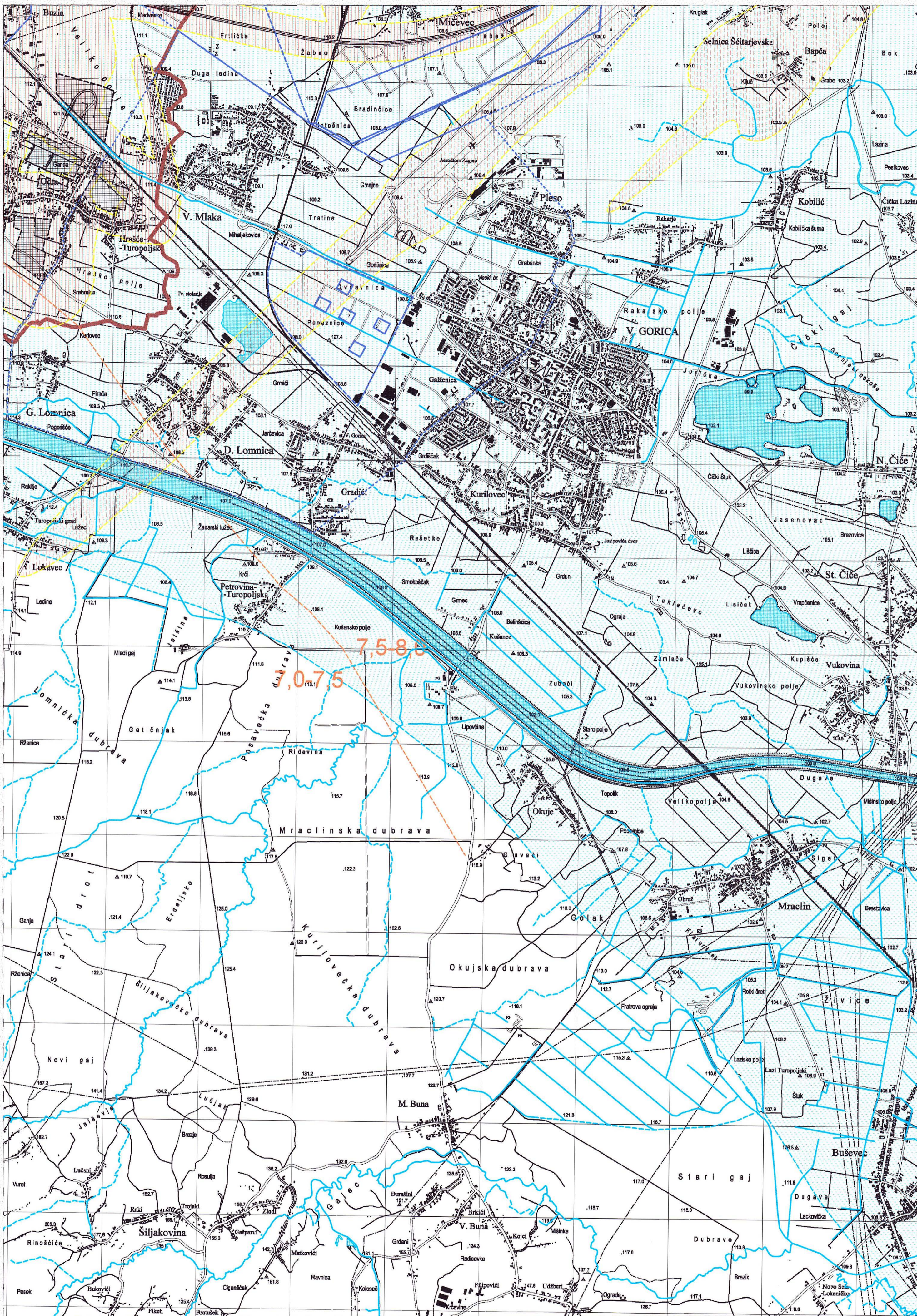


Ekvidistanca 10m

Gauss-Krögerova projekcija Besselov elipsoid

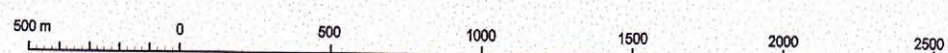
Rakov Potok
 320-4-1

GRAD ZAGREB
 Gradski zavod za planiranje razvoja Grada i zaštitu okoliša
 PROJEKTOVALAC: Zlatko Beršić, dipl.ing.arh.
 Zagreb, 2001.



© Gradski zavod za planiranje razvoja Grada i zaštitu okoliša Grada Zagreba
 Državna geodetska uprava Republike Hrvatske
 Gradski zavod za katastar i geodetske poslove Grada Zagreba

1:25 000



Ekvidistancija 10m

Gauze-Kögernova projekcija Besselov elipsoid

Velika Gorica

321-3-1

GRAD ZAGREB
 Gradski zavod za planiranje razvoja Grada i zaštitu okoliša
 PROJEKCIJA: Zlatko Peršić, dipl.ing.arh.
 GRAD ZAGREB, 2001.

