

IZMJENE I DOPUNE PROSTORNOG PLANA GRADA ZAGREBA


GRAĐEVINSKA PODRUČJA NASELJA

izmjene i dopune 2014.

TUMAČ PLANSKOG ZNAKOVLJA


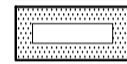





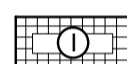
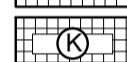
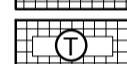
1. RAZVOJ I UREĐENJE PROSTORA

GRAĐEVINSKO PODRUČJE NASELJA

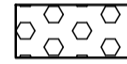

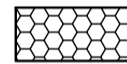
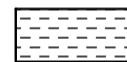


-  GRAĐEVINSKO PODRUČJE - IZGRAĐENI DIO
 GRAĐEVINSKO PODRUČJE - NEIZGRAĐENI DIO

1.1. POVRŠINE ZA GRADNJU

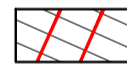
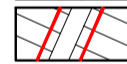


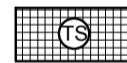

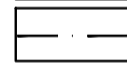


POVRŠINE ZA BUDUĆI RAZVOJ I POSEBNE PROGRAME

-  površine rezervirane za razvoj središnjih sadržaja naselja
 površine rezervirane za novu stambenu gradnju, prateće i druge sadržaje u naselju koji se ne izdvajaju u posebne zone
 POVRŠINE PRETEŽITO NAMIJENJENE STANOVANJU
JAVNA I DRUŠTVENA NAMJENA
 školske i predškolske ustanove
 vjerske građevine
 ostale površine za javne i društvene namjene
GOSPODARSKA NAMJENA
 proizvodna namjena
 poslovna namjena (pretežito uslužna - K1, pretežito trgovačka - K2, komunalna servisna - K3)
 ugostiteljsko-turistička namjena (hotel - T1, turističko naselje - T2, kamp - T3)
 poljoprivredno-gospodarski kompleks




1.2. NEIZGRAĐENE POVRŠINE

-  ŠUME
 JAVNE ZELENE POVRŠINE
 ZAŠTITNE ZELENE POVRŠINE
 VODOCRPILIŠTA
 POVRŠINE ZA SPORT I REKREACIJU
 VODE I VODNA DOBRA

1.3. POVRŠINE KOMUNALNIH I PROMETNIH INRASTRUKTURNIH SUSTAVA




-  KORIDOR ZA PLANIRANU JAVNU CESTU
 REZERVACIJA PROŠIRENJA POSTOJEĆE JAVNE CESTE
 POVRŠINE ZA ZRAČNU LUKU
 HELIDROM
 TRAFOSTANICE
 RASKLOPNO POSTROJENJE
 KORIDORI DALEKOVODA
 ODTERETNI KANAL
 INFRASTRUKTURNI SUSTAVI

1.4. DRUGE POVRŠINE



-  POSEBNA NAMJENA
 GROBLJA
 GROBLJE ZA KUĆNE LJUBIMCE

2. UVJETI KORIŠTENJA I ZAŠTITE PROSTORA

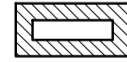
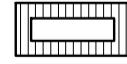


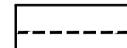
VODOZAŠTITNO PODRUČJE

-  I zona zaštite
 II zona zaštite
 III zona zaštite





ZAŠTIĆENI I OSOBITO VRIJEDNI DIJELOVI PRIRODE

-  park šuma
 zaštićeni krajolik

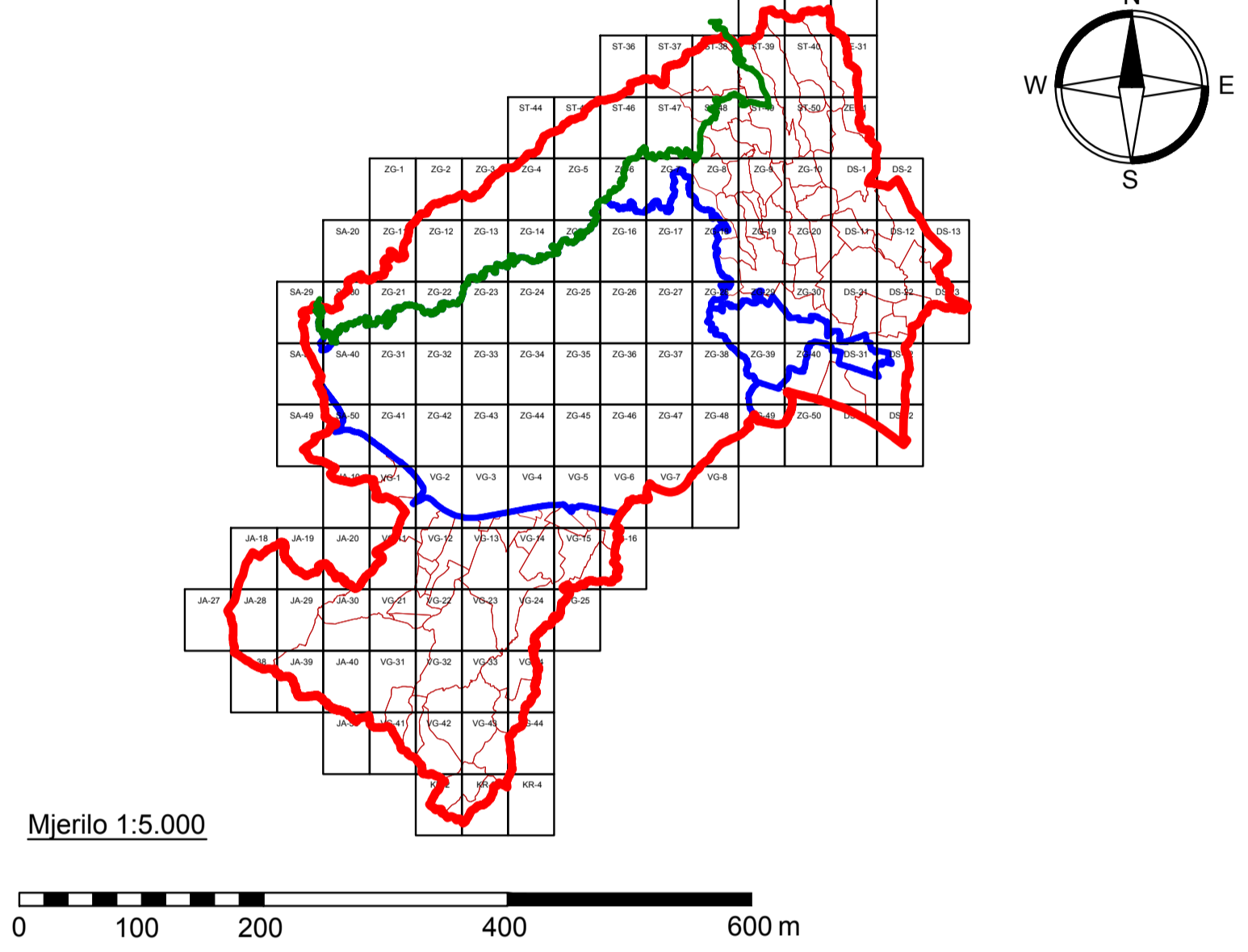
KULTURNO -POVIJESNI OBJEKTI I CJELINE

-  prostorna međa zaštite povijesne graditeljske cjeline - seosko naselje
 prostorna međa zaštite etnoloških područja
 arheološko područje
 povijesni sklop i građevine
 ZONA SANACIJE POSTOJEĆE BESPRAVNE GRADNJE

3. GRANICE

-  granica Grada Zagreba
 granica građevinskog područja grada Zagreba = granica izrade GUP-a Zagreba
 granica građevinskog područja Sesveta = granica izrade GUP-a Sesveta
 granica Parka prirode Medvednica = granica izrade PPPPO Medvednica

VEZA KARATA



GRAD ZAGREB

Naziv prostornog plana:

PROSTORNI PLAN GRADA ZAGREBA - IZMJENE I DOPUNE 2014.

GRAĐEVINSKA PODRUČJA NASELJA

Broj kartografskog prikaza:		Mjerilo kartografskog prikaza:		1:5.000	
Odluka o izradi izmjena i dopuna Prostornog plana Grada Zagreba (Službeni glasnik Grada Zagreba 17/10 i 5/12)		Odluka o izmjenama i dopunama Odluke o donošenju Prostornog plana Grada Zagreba (Službeni glasnik Grada Zagreba 21/14)			
Javna rasprava objavljena je: 20. travnja 2011. Ponovna javna rasprava objavljena je: 13. srpnja 2012. Ponovna javna rasprava objavljena je: 3. srpnja 2014.		Javni uvid održan je od 2. svibnja do 16. svibnja 2011. Ponovni javni uvid održan je od 23. srpnja 2012. do 6. kolovoza 2012. Ponovni javni uvid održan je od 14. srpnja 2014. do 21. srpnja 2014.			
Nositelj izrade: Gradski ured za prostorno uređenje, izgradnju Grada, graditeljstvo, komunalne poslove i promet Trg Stjepana Radića 1, Zagreb					
Pečat Gradskog ureda za prostorno uređenje, izgradnju Grada, graditeljstvo, komunalne poslove i promet		Pročelnik Gradskog ureda za prostorno uređenje, izgradnju Grada, graditeljstvo, komunalne poslove i promet			
M.P.		<hr/>			
		mr.sc. Dinko Bilić, dipl. oec.			
		Odgovorna osoba za provođenje javne rasprave:			
		<hr/>			
		Marijana Sironić, dipl. ing. arh.			
Suglasnost na Plan: Ministarstvo graditeljstva i prostornog uređenja		Datum: 24. rujan 2014.			
Broj suglasnosti: KLASA: 350-02/14-11-34, URBROJ: 531-05-14-2					
Izradio: Zavod za prostorno uređenje Grada Zagreba Republike Austrije 18, Zagreb					
Pečat pravne osobe koja je izradila Plan:		odgovorna osoba izrađivača Plana: ravnatelj Zavoda za prostorno uređenje Grada Zagreba			
M.P.		<hr/>			
		Ivica Fanjek, dipl. ing. arh.			
		<hr/>			
Odgovorni voditelj izrade Izmjena i dopuna Plana:		Sanja Šerbetić Tunjić, dipl. ing. arh.			
M.P.		<hr/>			
Stručni tim u izradi Plana:		19. Ana Marija Rajčić, dipl.ing.arh.			
1. Dragica Barešić, dipl.ing.arh.		20. Lidija Sekol, dipl.ing.arh.			
2. Mirela Bokulić Zubac, dipl.ing.arh.		21. Jasmina Sirovec Vanić, dipl.ing.arh.			
3. Marija Brković		22. Sanja Šerbetić Tunjić, dipl.ing.arh.			
4. Maja Butrić, građ. teh.		23. Sabina Šabanović, dipl.ing.arh.			
5. Martina Čavlović, dipl. iur.		24. Dubravko Širota, dipl.ing.prom.			
6. Ivica Fanjek, dipl.ing.arh.		25. Dubravka Žic, dipl.ing.arh.			
7. Boris Gregurić, dipl.ing.agr.					
8. Kristina Kuš-Bonačić, dipl.ing.arh.					
9. Mario Livaja, dipl.ing.naft.inž.					
10. Ivan Lončarić, prof. geog. i pov.					
11. Dubravka - Petra Lubin, dipl.ing.arh.					
12. Jasna Magdić, dipl.ing.arh.					
13. Tomislav Mamić					
14. Višnja Marinković					
15. Nives Morar, dipl.ing.arh.					
16. Jasmina Nađ, dipl.ing.agr.					
17. Vladimir Ninić, dipl.ing.građ.					
18. Larisa Nukić					
Geoinformatička obrada:		Geofoto d.o.o. - Kartografski odjel			
Pečat Gradske skupštine Grada Zagreba		Predsjednik Gradske skupštine Grada Zagreba:			
M.P.		<hr/>			
		Darinko Kosor			
		<hr/>			
Istovjetnost ovog plana s Izvornikom ovjerava:		Pečat nadležnog tijela:			
<hr/>		M.P.			