

GRAD ZAGREB

GENERALNI URBANISTIČKI PLAN SESVETA IZMJENE I DOPUNE 2015.

3.a PROMETNA MREŽA

TUMAČ PLANSKOG ZNAKOVLJA

CESTOVNI PROMET

	GRADSKA AUTOCESTA
	GLAVNA GRADSKA ULICA
	MOGUĆI ALTERNATIVNI KORIDOR GLAVNE GRADSKE ULICE - ZA OBIKLAZNICU SREDIŠTA SESVETA
	GRADSKA ULICA
	SABIRNA ULICA
	OSTALE NEKATEGORIZIRANE ULICE I REZERVIRANI KORIDORI
	BICIKLISTIČKA STAZA
	PJEŠAČKE POVRŠINE
	PJEŠAČKA ZONA - SREDIŠTE SESVETA
	AUTOBUSNI KOLODVOR
	PARKIRALIŠTE - GARAŽA
	BENZINSKA POSTAJA

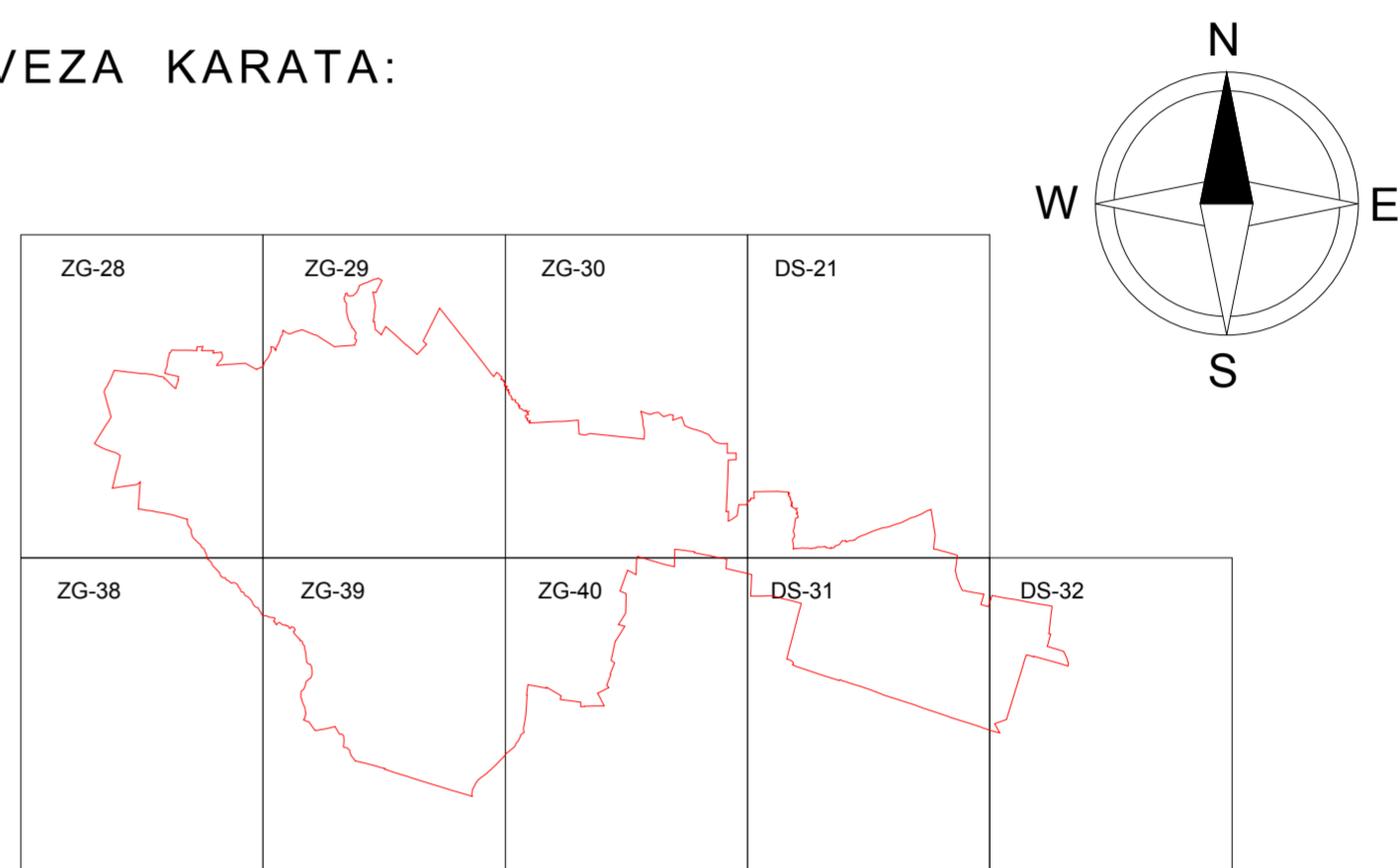
ŽELJEZNIČKI PROMET

	ŽELJEZNIČKA PRUGA - MAGISTRALNA GLAVNA
	ŽELJEZNIČKA POSTAJA
	KOLODVOR - PUTNIČKI (MEĐUMJESNI)

ZRAČNI PROMET

	MEĐUNARODNI ZRAČNI PUT
	REZERVACIJA PROŠIRENJA POSTOJEĆE ULICE
	GRANICA GENERALNOGA URBANISTIČKOG PLANA SESVETA

VEZA KARATA:



GRAD ZAGREB

GENERALNI URBANISTIČKI PLAN SESVETA - IZMJENE I DOPUNE 2015.

Naziv kartografskog prikaza: 3.a PROMETNA MREŽA		
Broj kartografskog prikaza: 3a.	Mjerilo kartografskog prikaza: 1: 5 000	
Odluka o izradi Izmjena i dopuna Generalnog urbanističkog plana Sessveta (Službeni glasnik Grada Zagreba br. 24/13)	Odluka o donošenju Izmjena i dopuna Generalnog urbanističkog plana Sessveta (Službeni glasnik Grada Zagreba br. 19/15)	
Javna rasprava objavljena je: 6. lipnja 2014. Ponovna javna rasprava objavljena je: 31. ožujka 2015. Druga ponovna javna rasprava objavljena je: 1. srpnja 2015.	Javni uvid održan je od 16. lipnja 2014. do 30. lipnja 2014. Ponovni javni uvid održan je od 9. travnja 2015. do 23. travnja 2015. Drugi ponovni javni uvid održan je od 10. srpnja do 17. srpnja 2015.	
Nositelj izrade: Gradski ured za prostorno uređenje, izgradnju Grada, graditeljstvo, komunalne poslove i promet Park Stara Trešnjevka 1, Zagreb		
Pečat Gradskog ureda za prostorno uređenje, izgradnju Grada, graditeljstvo, komunalne poslove i promet	Pročelnik Gradskog ureda za prostorno uređenje, izgradnju Grada, graditeljstvo, komunalne poslove i promet	
M.P.	mr.sc. Dinko Bilić, dipl. oec. Odgovorna osoba za provođenje javne rasprave Gordana Müller Mikić, dipl. ing. arh.	
Izradio: Zavod za prostorno uređenje Grada Zagreba Republike Austrije 18, Zagreb		
Pečat pravne osobe koja je izradila plan:	Odgovorna osoba izrađivača Plana: Ravnatelj Zavoda za prostorno uređenje Grada Zagreba	
M.P.	Ivica Fanjek, dipl. ing. arh.	
Odgovorni voditelj izrade prijedloga Izmjena i dopuna plana do 21. kolovoza 2015. Lidija Sekol, dipl. ing. arh. Odgovorni voditelj izrade prijedloga Izmjena i dopuna plana nakon 21. kolovoza 2015.: M.P. Sanja Šerbetić Tunjić, dipl. ing. arh.		
Stručni tim u izradi Plana: Barešić Dragica, dipl.ing.arh. Bokulić-Zubac Mirela, dipl.ing.arh. Brković Marija, bacc.oec. Bubrić Maja, grad.teh. Čavlović Martina, dipl. iur. Doko Jasmina, dipl.ing.agr. Fanjek Ivica, dipl.ing.arh. Gregurić Boris, dipl.ing.arh.	Lončarić Ivan prof.geogr.i.pov. Lubin Dubravka-Petra, dipl.ing.arh. Mamić Tomislav Marinković Višnja Mihanović Katica, dipl.ing.sum. Mornar Nives, dipl.ing.arh. Ninić Vladimir, dipl.ing.grad Nukić Larisa Pažur Alen, mag.geog.	Radović Zoran dipl. oec. Rajić Ana-Marija, dipl.ing.arh. Sekol Lidija, dipl.ing.arh. Sirovec-Vanić Jasmina, dipl.ing.arh. Šabanović Šabina, dipl.ing.arh. Šerbetić-Tunjić Sanja, dipl.ing.arh. Širola Dubravko, dipl.ing.prom. Žic Dubravka, dipl.ing.arh.
Geoinformatička obrada: Zavod za fotogrametriju d.d. Urbanistica d.o.o.		
Pečat Gradske skupštine Grada Zagreba	Predsjednik Gradske skupštine Grada Zagreba	
M.P.	Darinko Kosor	
Istovjetnost ovog plana sa izvornikom ovjerava:	Pečat Nadležnog tijela:	
mr.sc. Dinko Bilić, dipl. oec.	M.P.	

DUGO SELO - 11



ZAGREB - 30

DUGO SELO - 22

DUGO SELO - 31


000 065 5

5 076 000 522 520

Izradba: Gradski ured za katastar i geodetske poslove Grada Zagreba prosinac 2013.

KATASTARSKE OPĆINE:
 A - Šašincev
 B - Sesevski Kraljevec

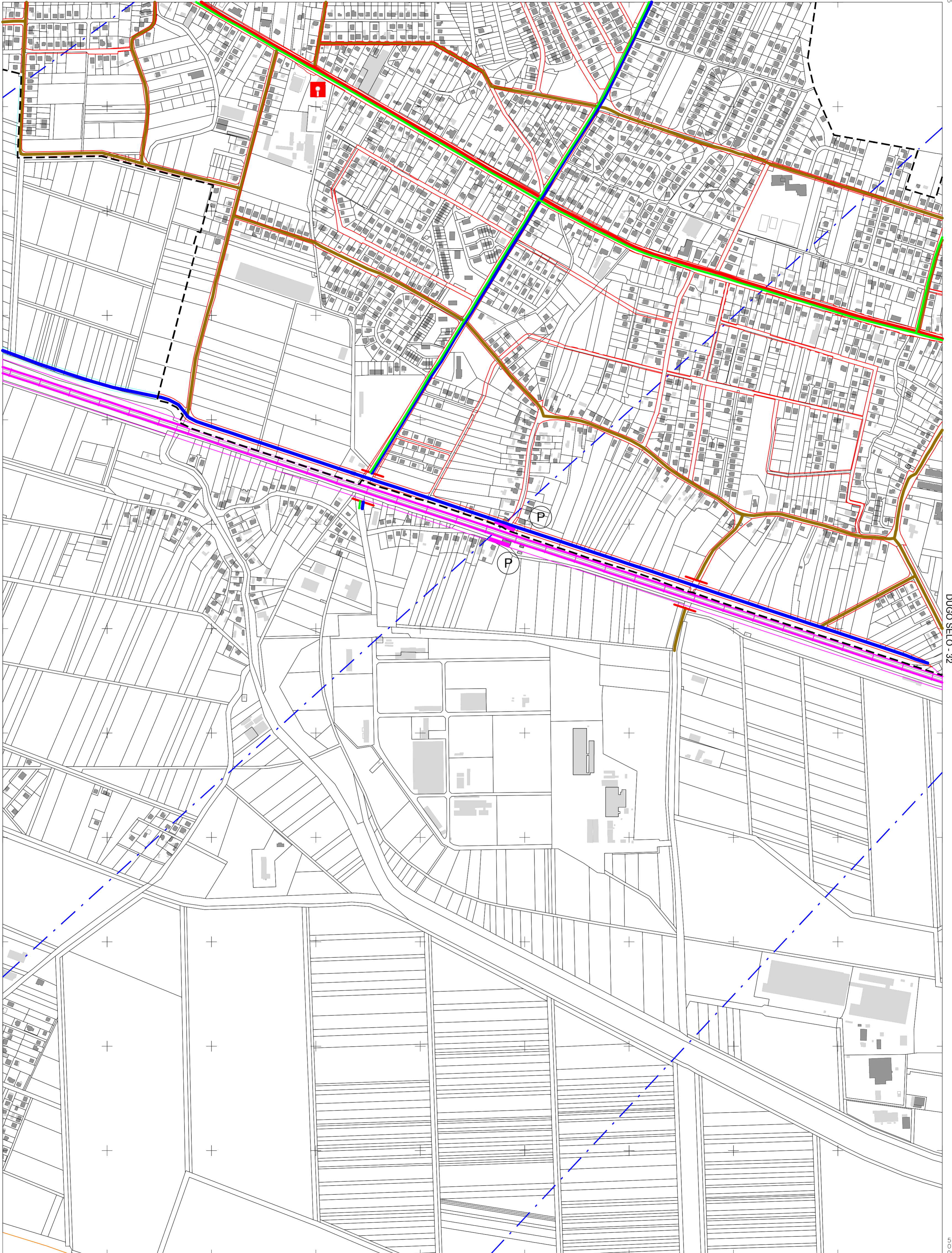
IZMJERA:
 A - tahimetrija, ortogonal
 B - fotogrametrija
 C - komasacija
 D - grafička



MJERILO 1:5000

DUGO SELO - 21

DUGO SELO - 21



ZAGREB - 40

DUGO SELO - 32

DUGO SELO - 41

000 065 5

5 073 000 5 320 230

KATASTARSKE OPĆINE:		IZMJERA:	
A	A - Ssevetski Krajevec	A	A - tahimetrija, ortogonal
		B	B - fotogrametrija
A-C		C	C - komasacija
		D	D - grafička



MJERILO 1:5000

Izrada: Gradski ured za katastar i geodetske poslove Grada Zagreba
prosinac 2013.



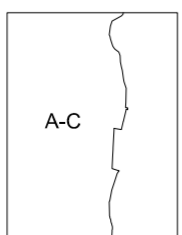
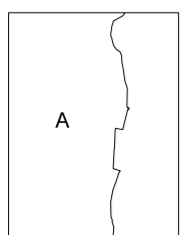
DUGO SELO - 31

DUGO SELO - 42

5
592
250

5
073
000

Izrada: Gradski ured za katastar i geodetske poslove Grada Zagreba
prosinac 2013.



MJERILO 1:5000

ZAGREB - 18



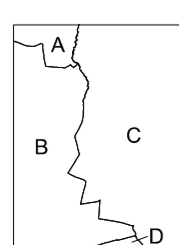
ZAGREB - 27

ZAGREB - 29

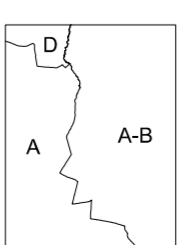
ZAGREB - 38

5 593 250


5 076 000



KATASTRARKE OPĆINE:
 A - Granešina
 B - Dubrava
 C - Sesvete
 D - Resnik



IZMJERA:
 A - tahimetrija, ortogonal
 B - fotogrametrija
 C - komasacija
 D - grafička

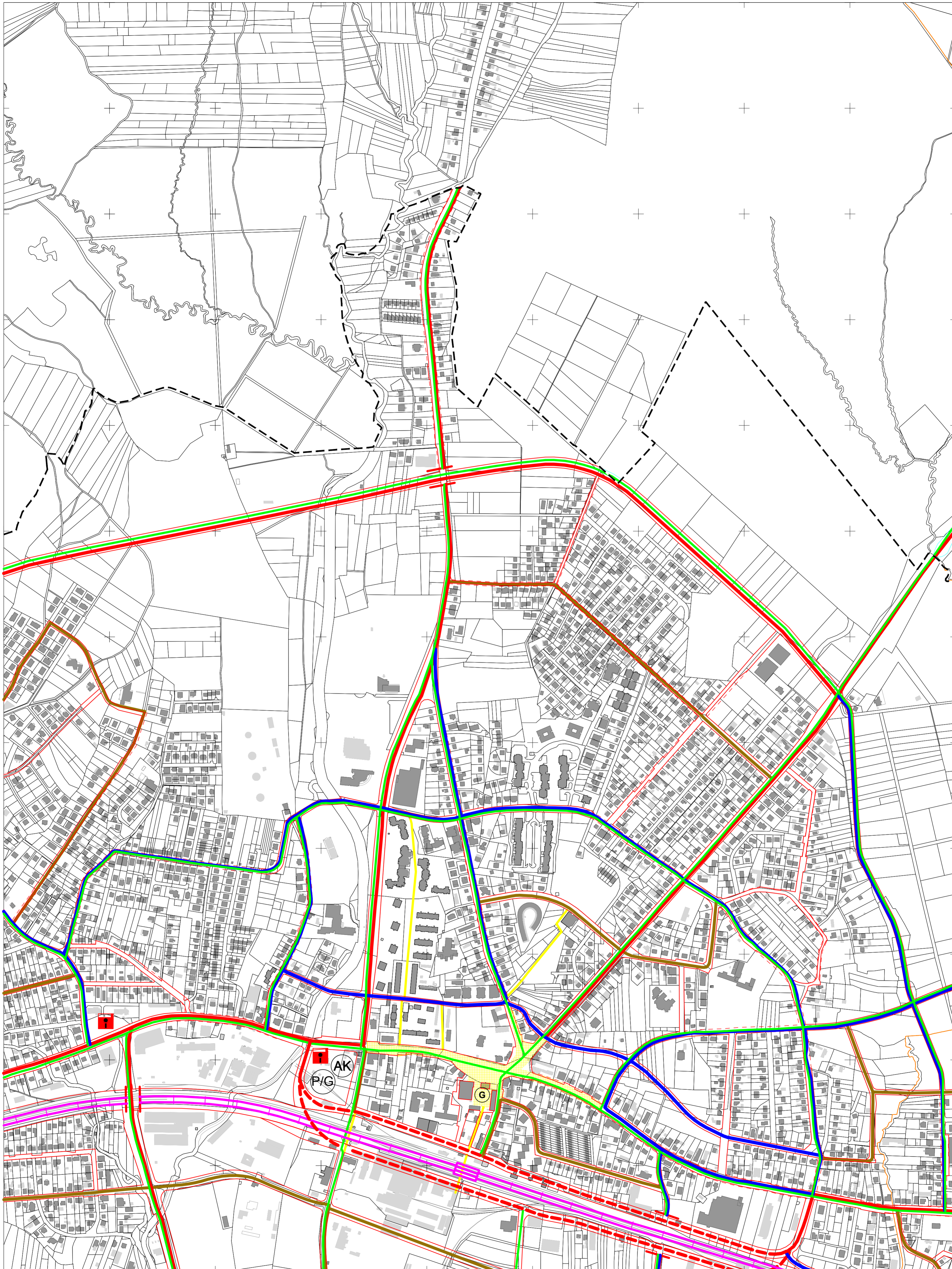


MJERILO 1:5000

Izrada: Gradski ured za katastar i geodetske poslove Grada Zagreba
 prosinac 2013.

5 593 250

ZAGREB - 19



ZAGREB - 28

ZAGREB - 30

ZAGREB - 39

005 585 5


5 076 000 587 750

KATASTARSKE OPĆINE:

A	Sevete
B	Durdekovec
C	Sesvetski Kraljevec

IZMJERA:

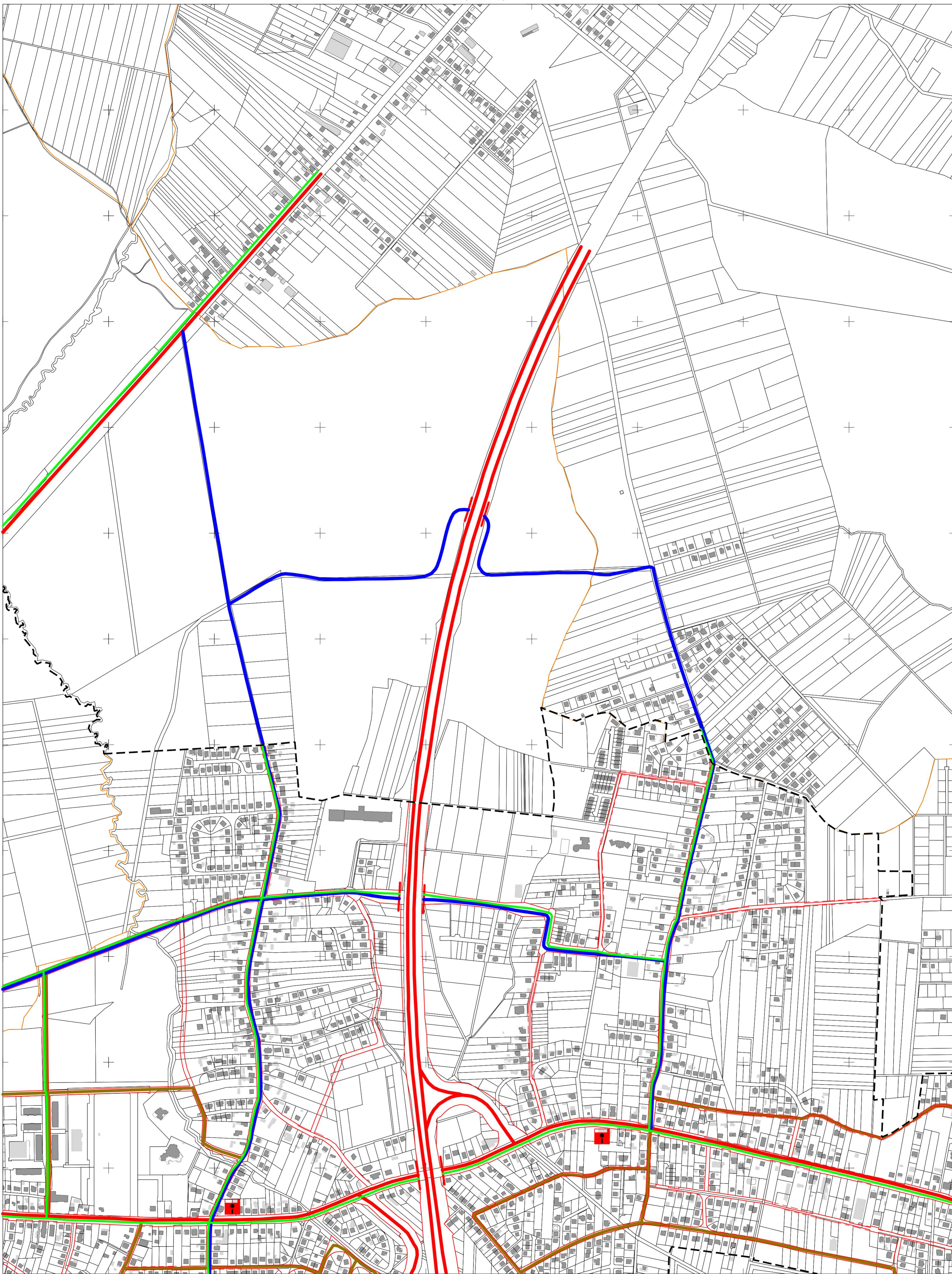
A-B	tahimetrija, ortogonal
	B - fotogrametrija
	C - komasacija
	D - grafička



MJERILO 1:5000

Izradba: Gradski ured za katastar i geodetske poslove Grada Zagreba prosinac 2013.

ZAGREB - 20



ZAGREB - 29

DUGO SELO - 21

ZAGREB - 40


Izrada: Gradski ured za katastar i geodetske poslove Grada Zagreba
prosinac 2013.

KATASTARSKE OPĆINE:

- A - Durdekovec
- B - Šašinec
- C - Sesvete
- D - Sesvetski Kraljevec

IZMJERA:

- A - tahimetrija, ortogonal
- B - fotogrametrija
- C - komasacija
- D - grafička



MJERILO 1:5000

ZAGREB - 30

5 076
000
5 000

ZAGREB - 28



ZAGREB - 37

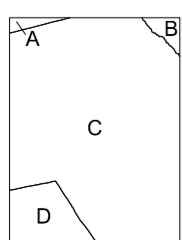
ZAGREB - 39

ZAGREB - 48

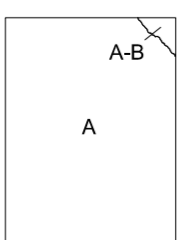
Izrada: Gradski ured za katastar i geodetske poslove Grada Zagreba
prosinac 2013.

5
583
250


5
073
000
5
583
50



KATASTARSKE OPĆINE:
 A - Dubrava
 B - Sesvete
 C - Resnik
 D - Žitnjak

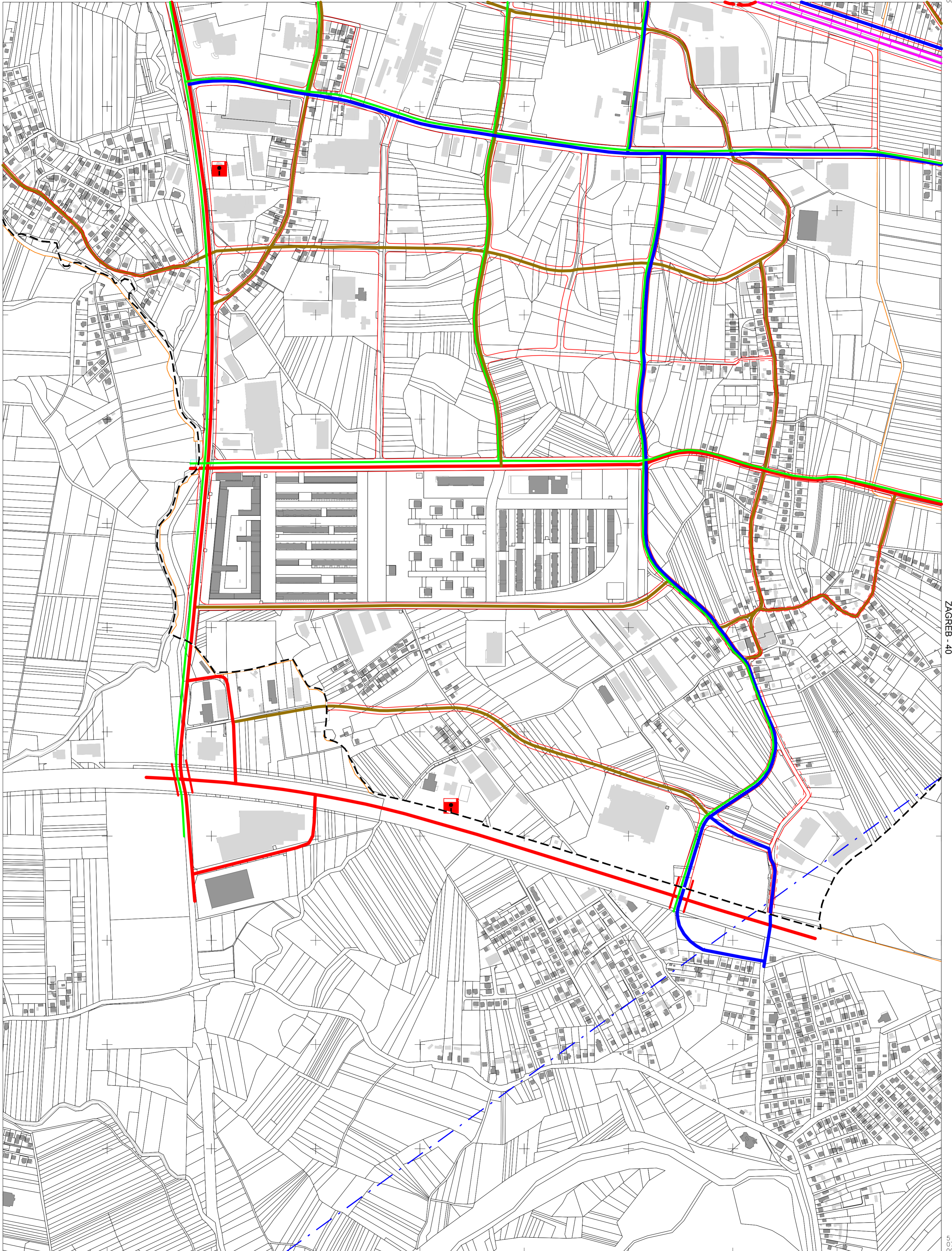


IZMJERA:
 A - tahimetrija, ortogonal
 B - fotogrametrija
 C - komasacija
 D - grafička



MJERILO 1:5000

ZAGREB - 29



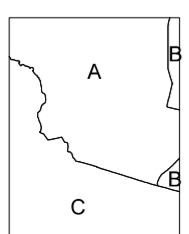
ZAGREB - 38

ZAGREB - 40

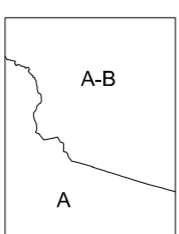
ZAGREB - 49

005
586
5

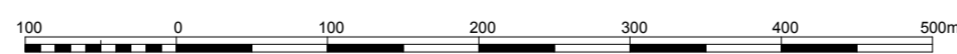
073
000
587
070
750



KATASTRARKE OPĆINE:
 A - Sesvete
 B - Sesvetski Kraljevec
 C - Resnik



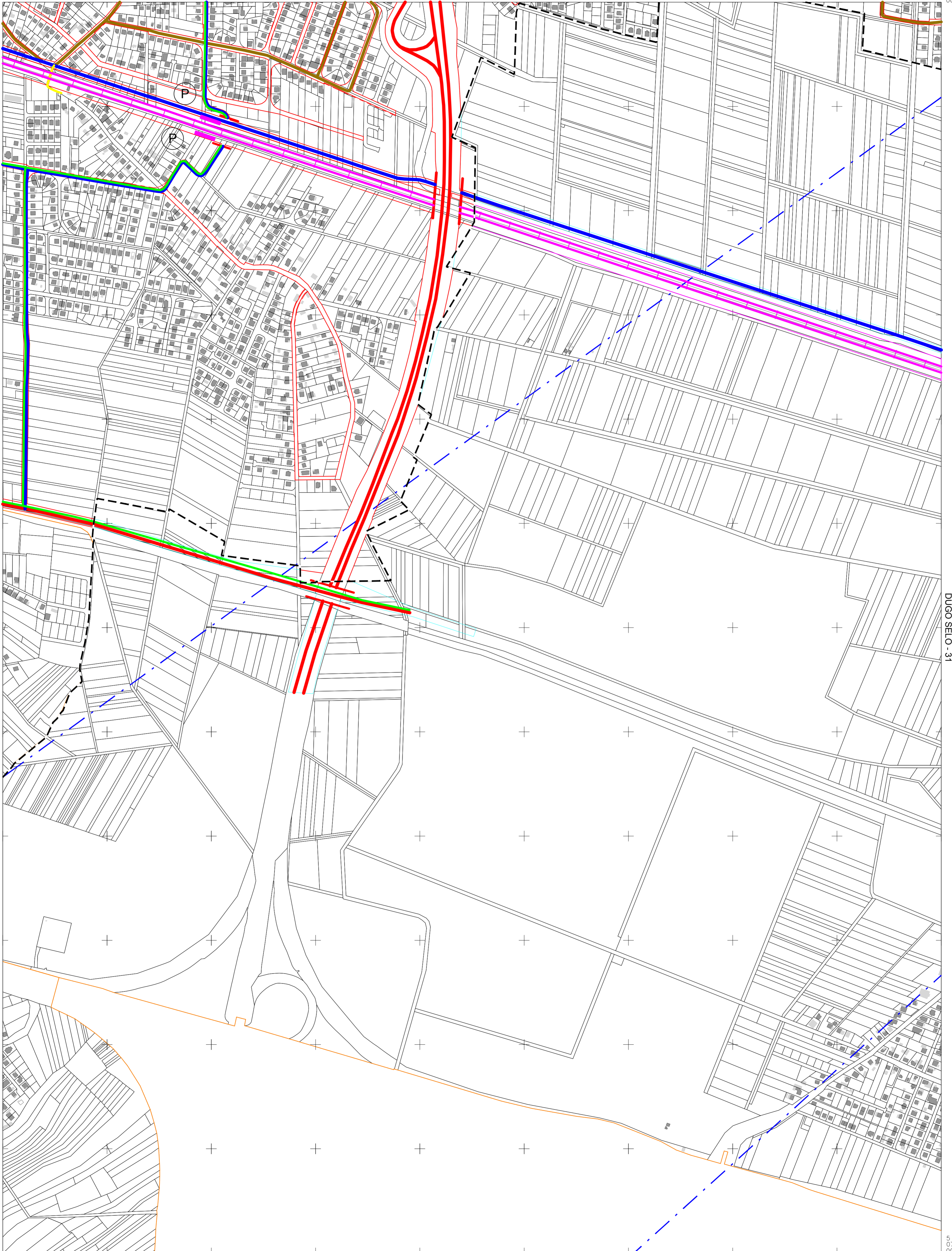
IZMJERA:
 A - tahimetrija, ortogonal
 B - fotogrametrija
 C - komasacija
 D - grafička



MJERILO 1:5000

Izradba: Gradski ured za katastar i geodetske poslove Grada Zagreba
 prosinac 2013.

ZAGREB - 30



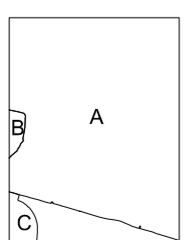
ZAGREB - 39

DUGO SELO - 31

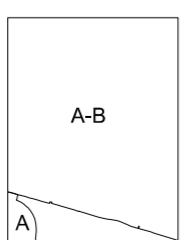
ZAGREB - 50

5
587
750

5
073
000



KATASTARSKE OPĆINE:
 A - Sesvetski Kraljevec
 B - Sesvete
 C - Resnik



IZMJERA:
 A - tahimetrija, ortogonal
 B - fotogrametrija
 C - komasacija
 D - grafička



MJERILO 1:5000

Izradba: Gradski ured za katastar i geodetske poslove Grada Zagreba
 prosinac 2013.

ZAGREB - 40