DOPUNE PROSTORNOG PLANA GRADA ZAGREBA
GRAĐEVINSKA PODRUČJA NASELJA - dopune 2015.
Sesvete

DUGO SELO – 1

5K23–1

5 590 000

DUGO SELO – 1

MJERILO 1:5000

Izradio: Zavod za fotogrametriju d.d. - Zagreb

5 592 250

DUGO SELO – 2

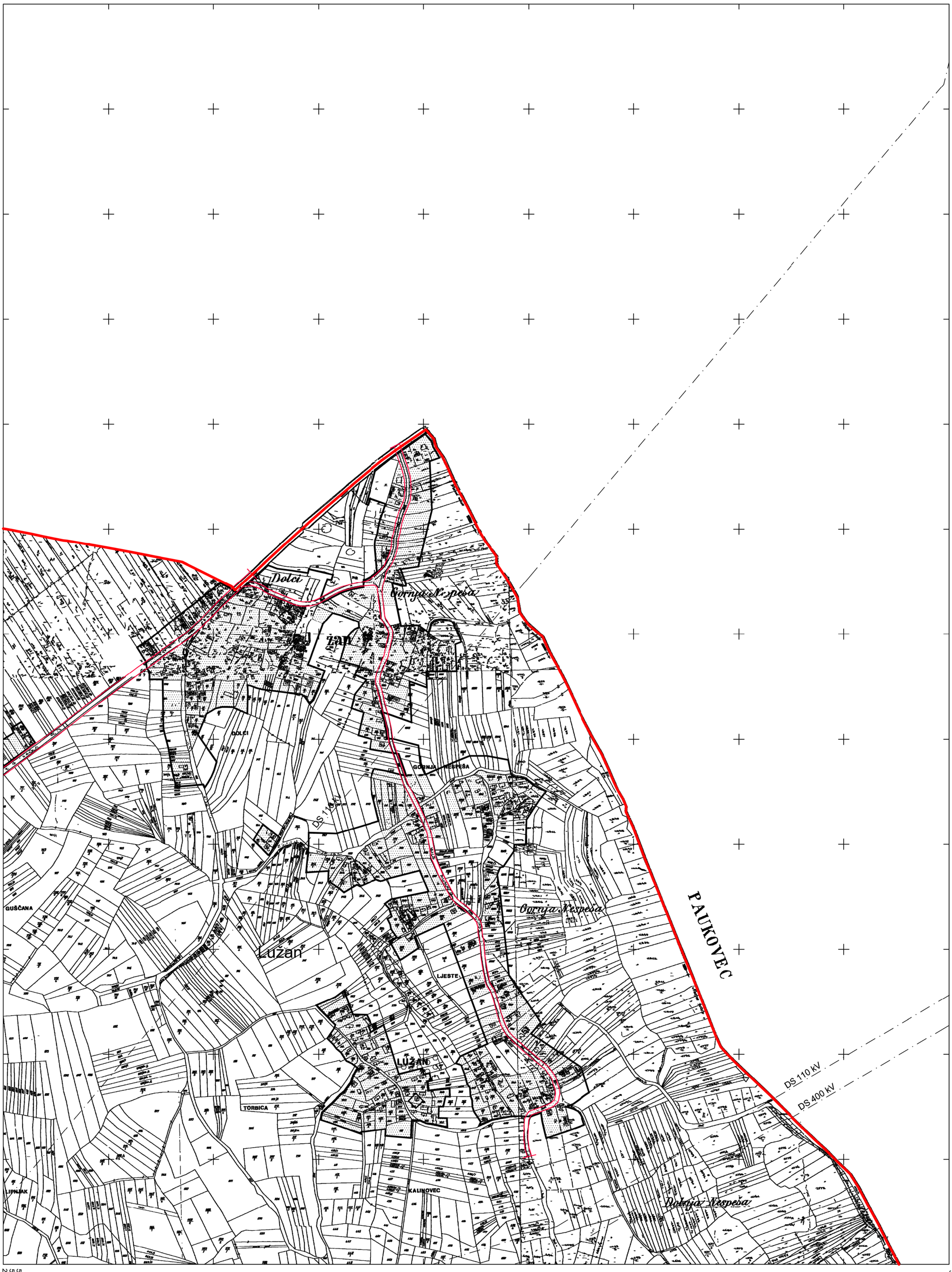

MJERILO 1:5000

Izradio: Zavod za fotogrametriju d.d. - Zagreb

DUGO SELO – 11

5K22–11

5 082 000

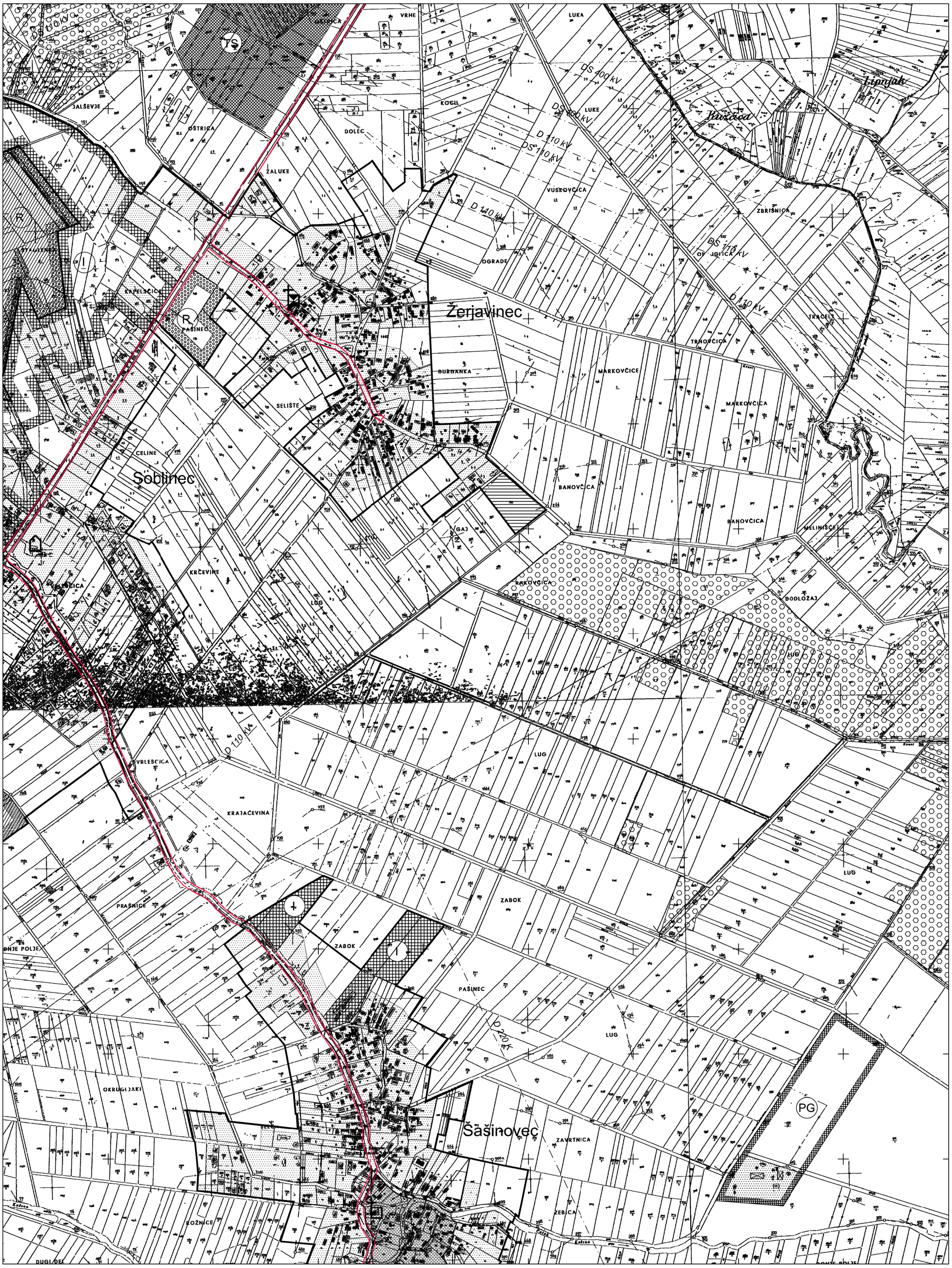

5 079 000

5 590 000

5 592 250

DUGO SELO – 11

MJERILO 1:5000

Izradio: Zavod za fotogrametriju d.d. - Zagreb

DUGO SELO – 12

5K22–12

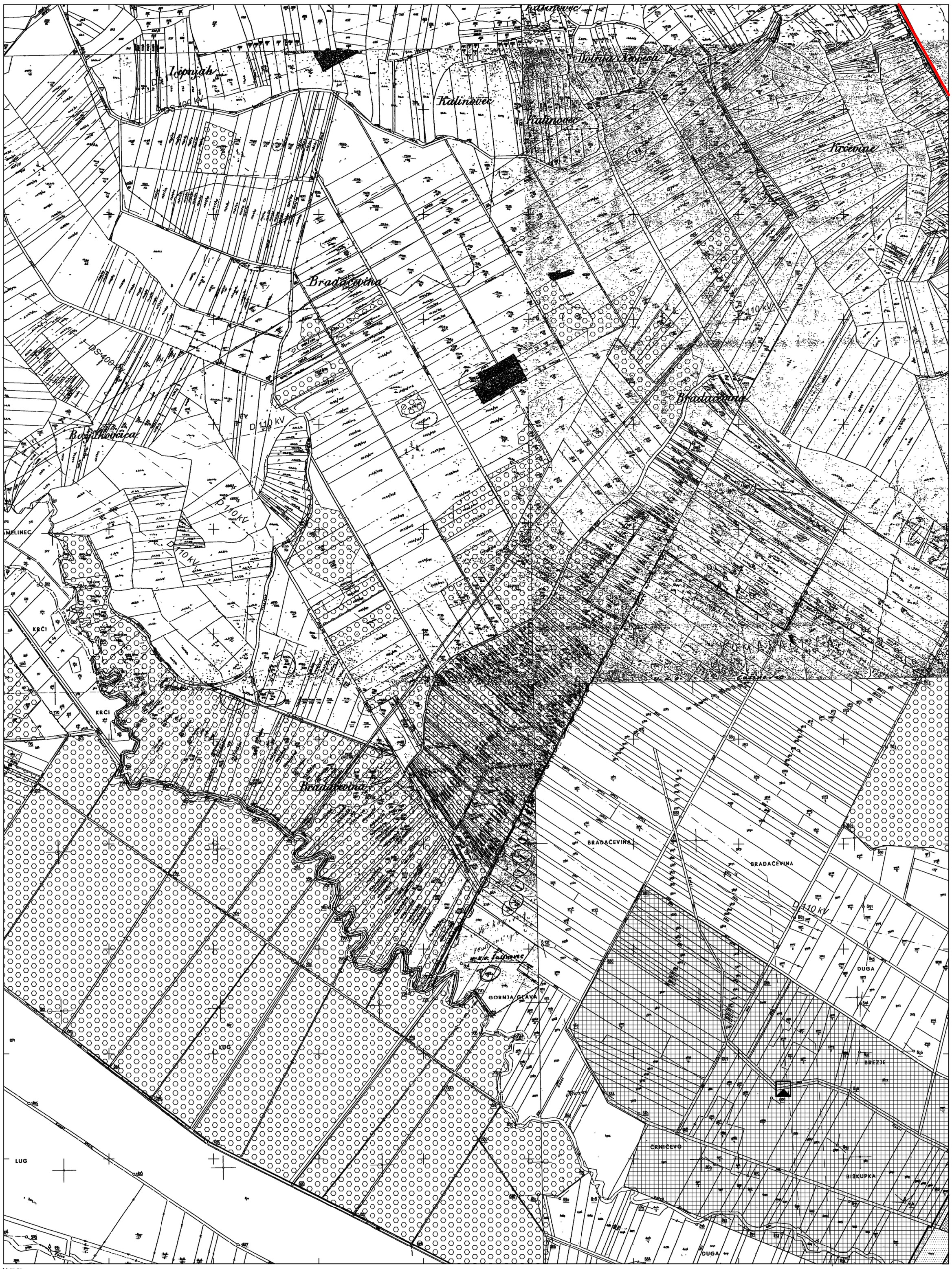

DUGO SELO – 12

MJERILO 1:5000

Izradio: Zavod za fotogrametriju d.d. - Zagreb

DUGO SELO – 13

5K22–13

DUGO SELO – 13

MJERILO 1:5000

Izradio: Zavod za fotogrametriju d.d. - Zagreb

DUGO SELO – 21

5K22–21

MJERILO 1:5000

Izradio: Zavod za fotogrametriju d.d. - Zagreb

DUGO SELO – 21

DOPUNE PROSTORNOG PLANA GRADA ZAGREBA
GRAĐEVINSKA PODRUČJA NASELJA - dopune 2015.
Sesvete

DUGO SELO – 22

5K22–22

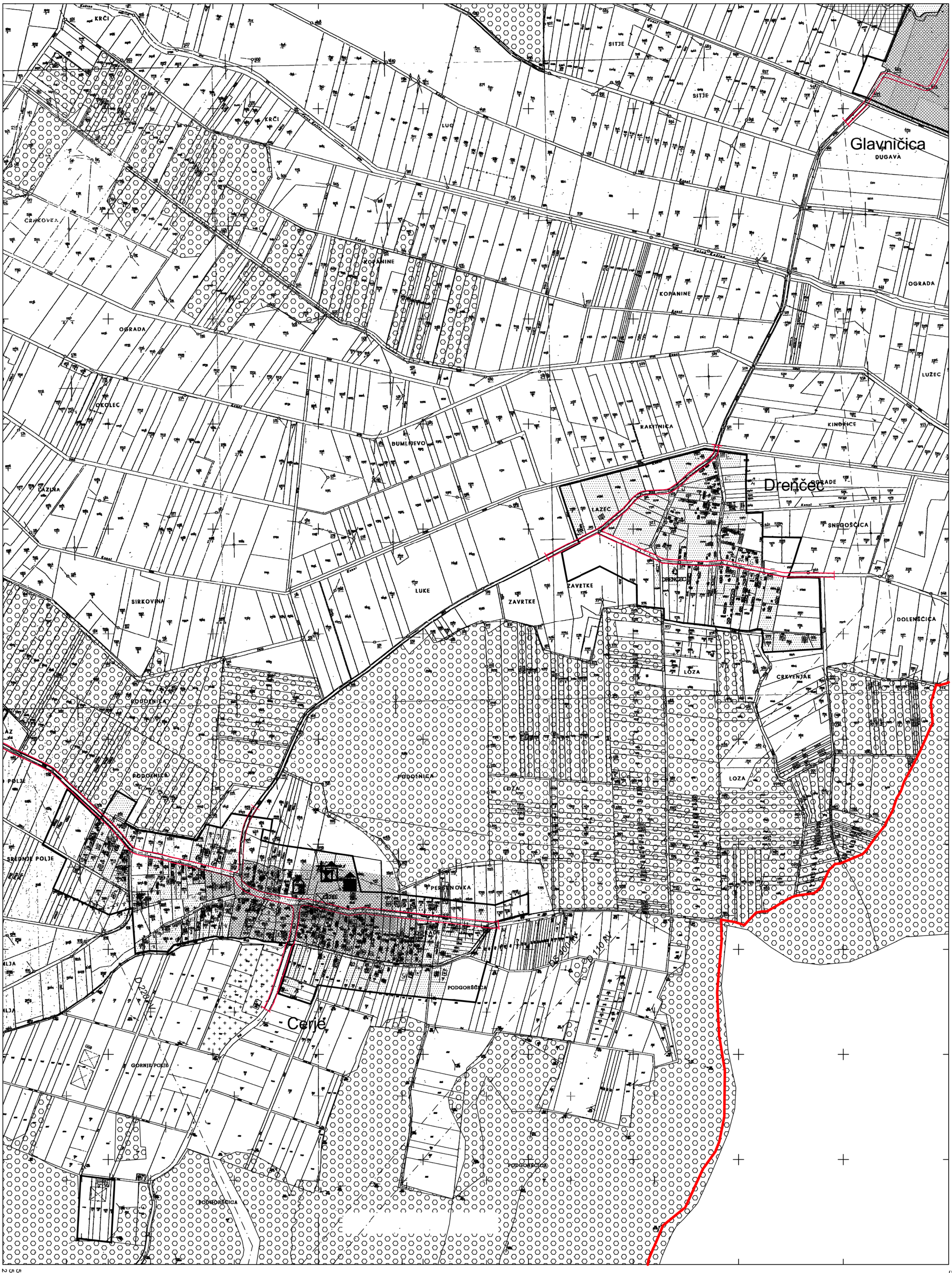

DUGO SELO – 22

MJERILO 1:5000

Izradio: Zavod za fotogrametriju d.d. - Zagreb

DUGO SELO – 23

5K22–23

DUGO SELO – 23

MJERILO 1:5000

Izradio: Zavod za fotogrametriju d.d. - Zagreb

DUGO SELO – 31

5K22–31

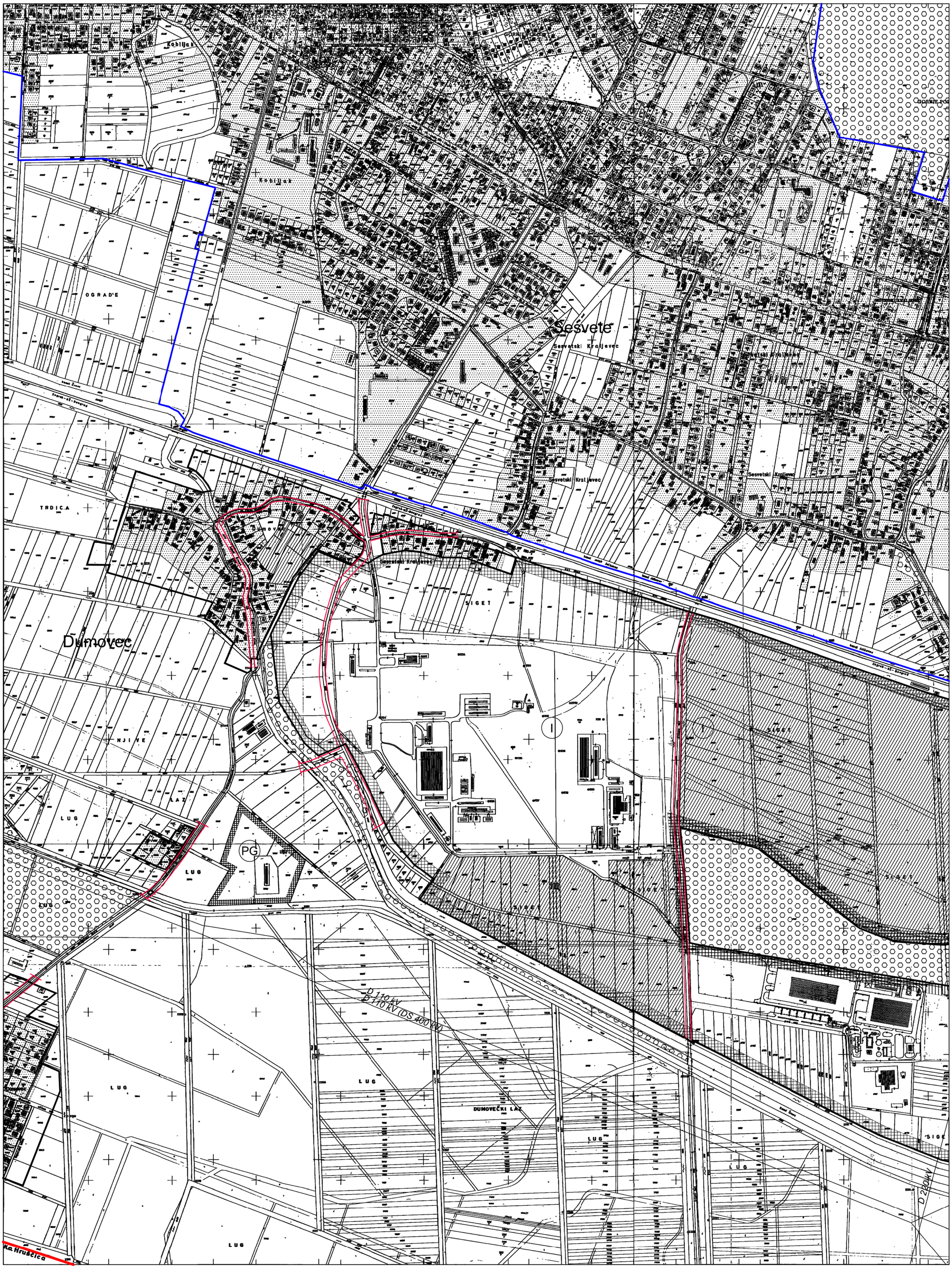

DUGO SELO – 31

MJERILO 1:5000

Izradio: Zavod za fotogrametriju d.d. - Zagreb

DOPUNE PROSTORNOG PLANA GRADA ZAGREBA
GRAĐEVINSKA PODRUČJA NASELJA - dopune 2015.
Sesvete

DUGO SELO – 32

5K22–32

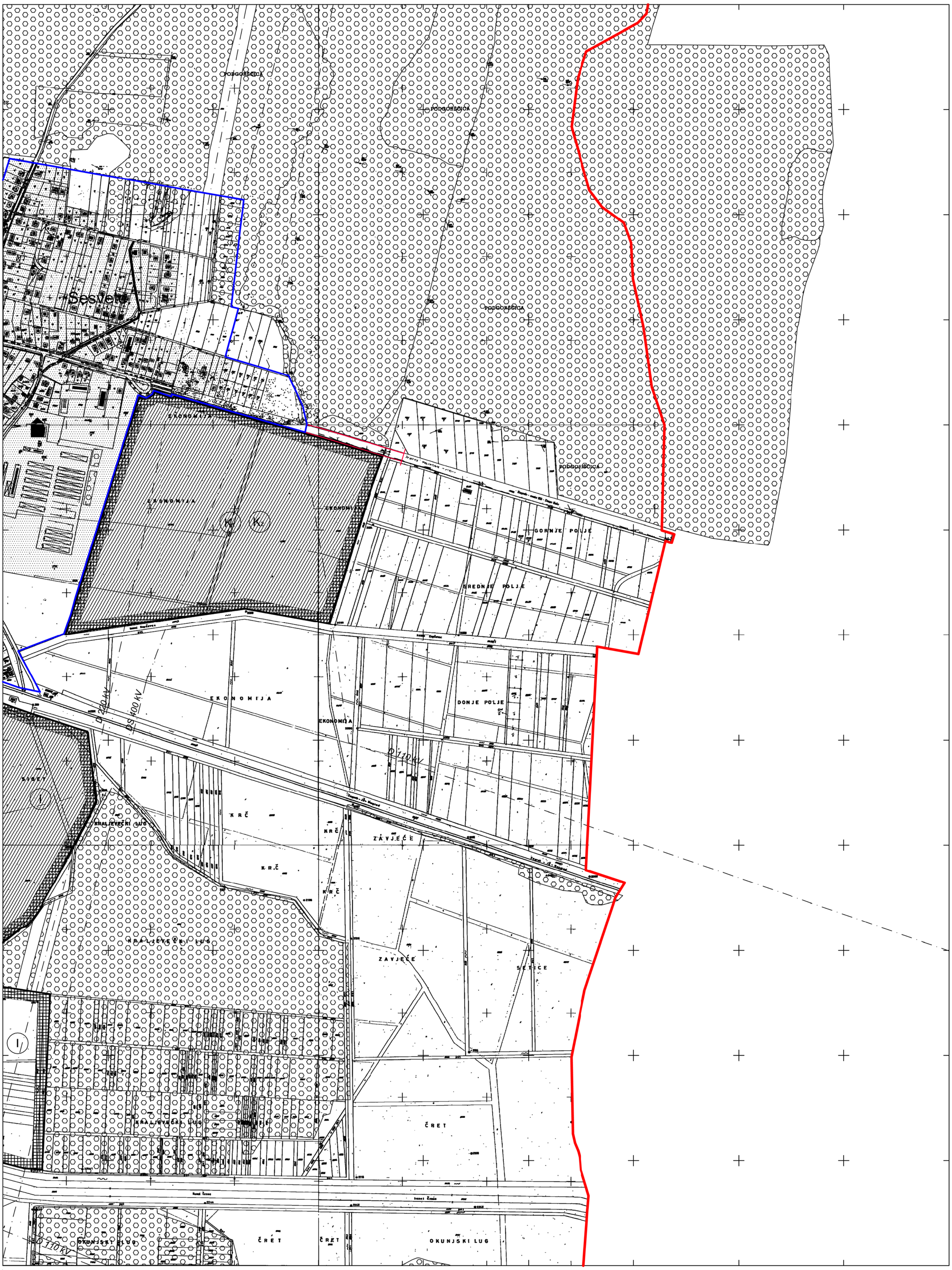

DUGO SELO – 32

MJERILO 1:5000

Izradio: Zavod za fotogrametriju d.d. - Zagreb

DUGO SELO – 41

5K22–41

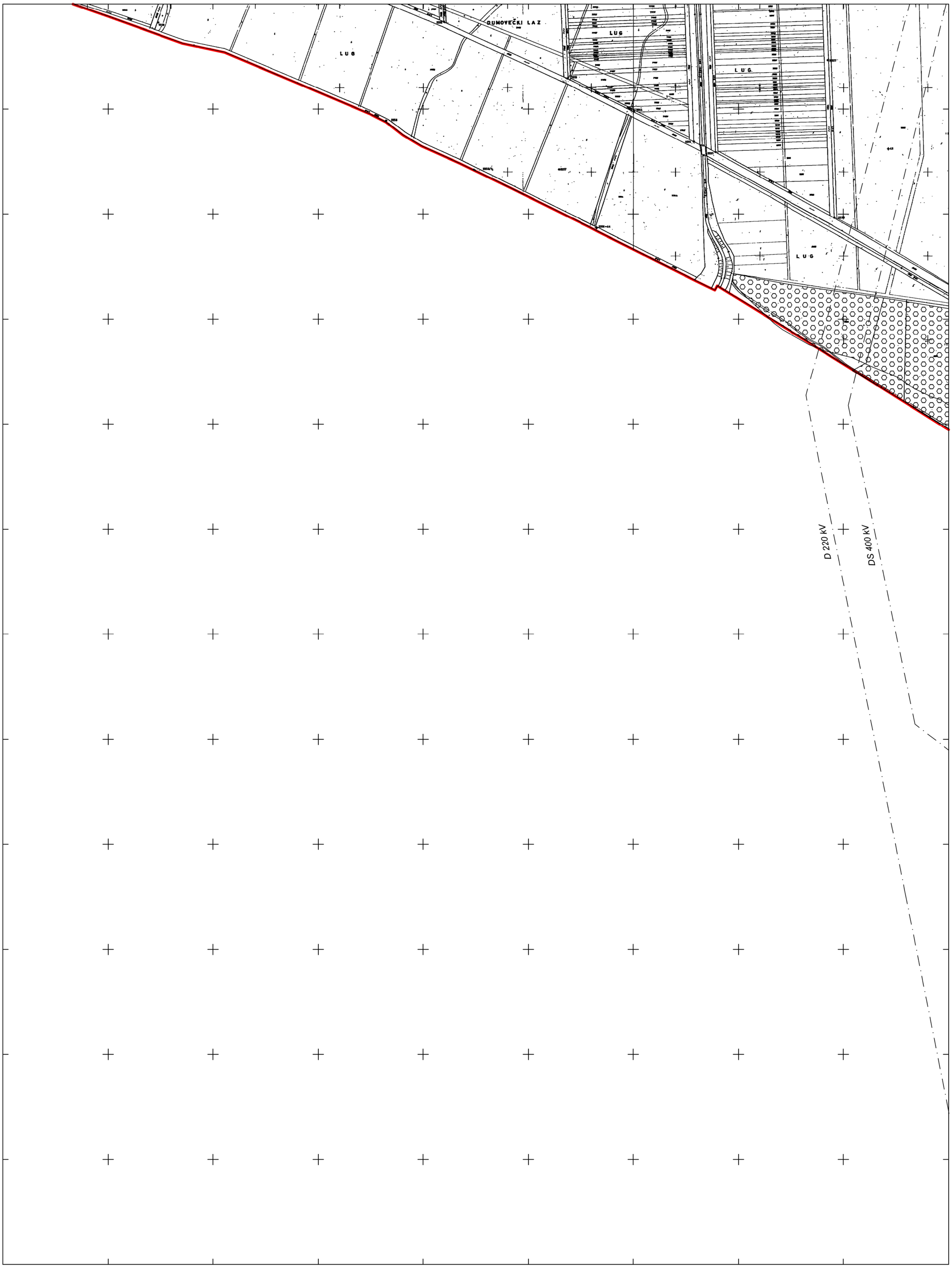

DUGO SELO – 41

MJERILO 1:5000

Izradio: Zavod za fotogrametriju d.d. - Zagreb

DUGO SELO – 42

5K22-42

DUGO SELO – 42

MJERILO 1:5000

Izradio: Zavod za fotogrametriju d.d. - Zagreb

DOPUNE PROSTORNOG PLANA GRADA ZAGREBA
GRAĐEVINSKA PODRUČJA NASELJA - dopune 2015.
Sesvete

ZAGREB - 38

5J22-38

5 076 000

5 583 250

5 073 000

5 585 500

ZAGREB - 38

MJERILO 1:5000

Izradio: Zavod za fotogrametriju d.d. - Zagreb

DOPUNE PROSTORNOG PLANA GRADA ZAGREBA
GRAĐEVINSKA PODRUČJA NASELJA - dopune 2015.
Ivanja Reka

ZAGREB – 49

5J22–49



ZAGREB – 49

MJERILO 1:5000

Izradio: Zavod za fotogrametriju d.d. - Zagreb

DOPUNE PROSTORNOG PLANA GRADA ZAGREBA
GRAĐEVINSKA PODRUČJA NASELJA - dopune 2015.
Ivanja Reka

ZAGREB – 50

5J22–50



ZAGREB – 50

MJERILO 1:5000

Izradio: Zavod za fotogrametriju d.d. - Zagreb

DOPUNE PROSTORNOG PLANA GRADA ZAGREBA
GRAĐEVINSKA PODRUČJA NASELJA - dopune 2015.
Novi Zagreb

JASTREBARSKO – 10

5I21–10

5 070 000

5 067 000

5 565 250

5 567 500

JASTREBARSKO – 10

MJERILO 1:5000

Izradio: Zavod za fotogrametriju d.d. - Zagreb

JASTREBARSKO – 18

5I21–18

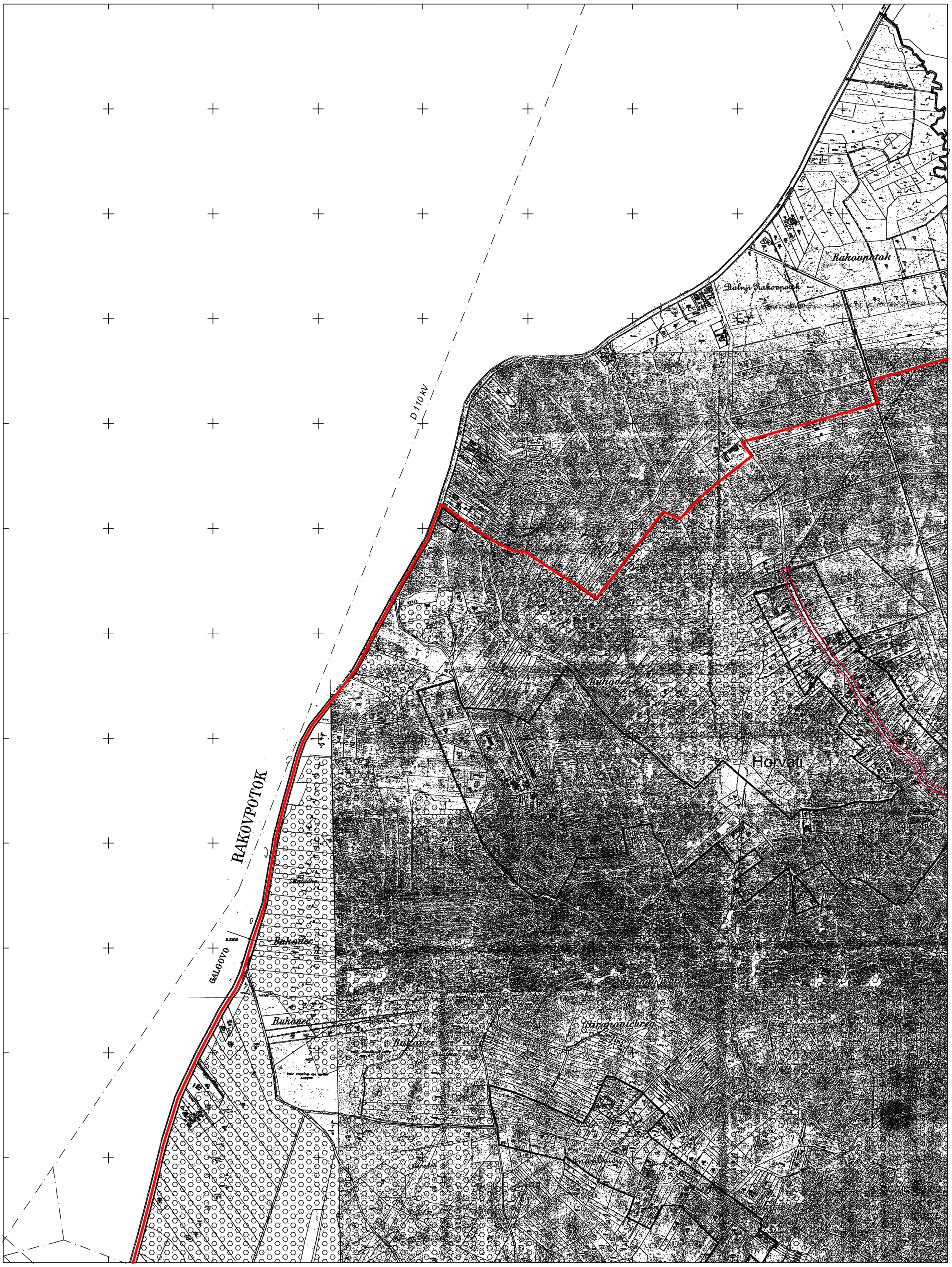

JASTREBARSKO – 18

MJERILO 1:5000

Izradio: Zavod za fotogrametriju d.d. - Zagreb

JASTREBARSKO –19

5I21–19

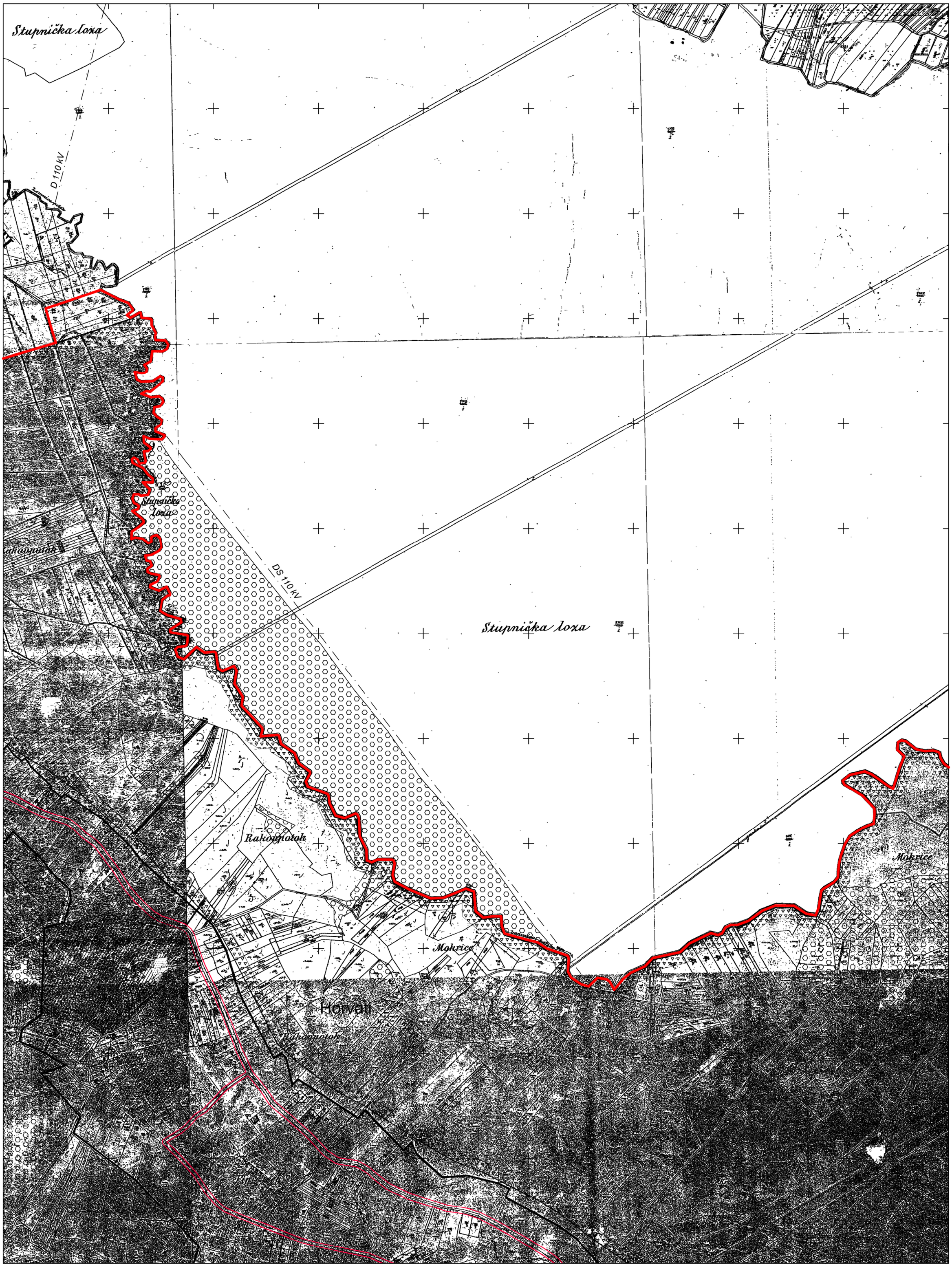

JASTREBARSKO – 19

MJERILO 1:5000

Izradio: Zavod za fotogrametriju d.d. - Zagreb

JASTREBARSKO – 20

5I21–20

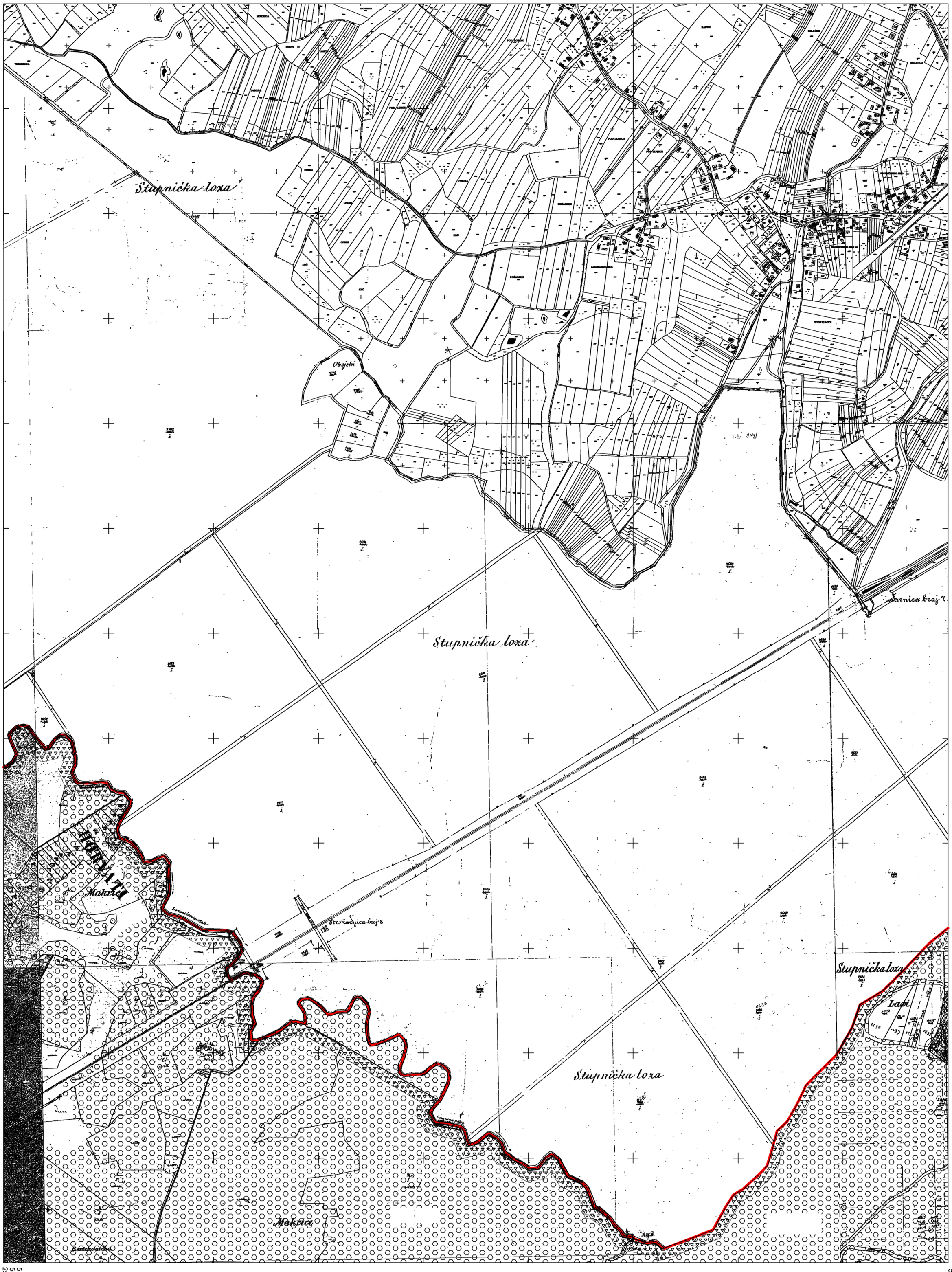

MJERILO 1:5000

Izradio: Zavod za fotogrametriju d.d. - Zagreb

JASTREBARSKO – 20

DOPUNE PROSTORNOG PLANA GRADA ZAGREBA
GRAĐEVINSKA PODRUČJA NASELJA - dopune 2015.
Novi Zagreb

JASTREBARSKO – 28

5I21–28

5 064 000
5 061 000
5 560 750
5 563 000

JASTREBARSKO – 28

MJERILO 1:5000

Izradio: Zavod za fotogrametriju d.d. - Zagreb

JASTREBARSKO – 29

JASTREBARSKO – 29

MJERILO 1:5000

Izradio: Zavod za fotogrametriju d.d. - Zagreb

JASTREBARSKO – 30

5I21–30

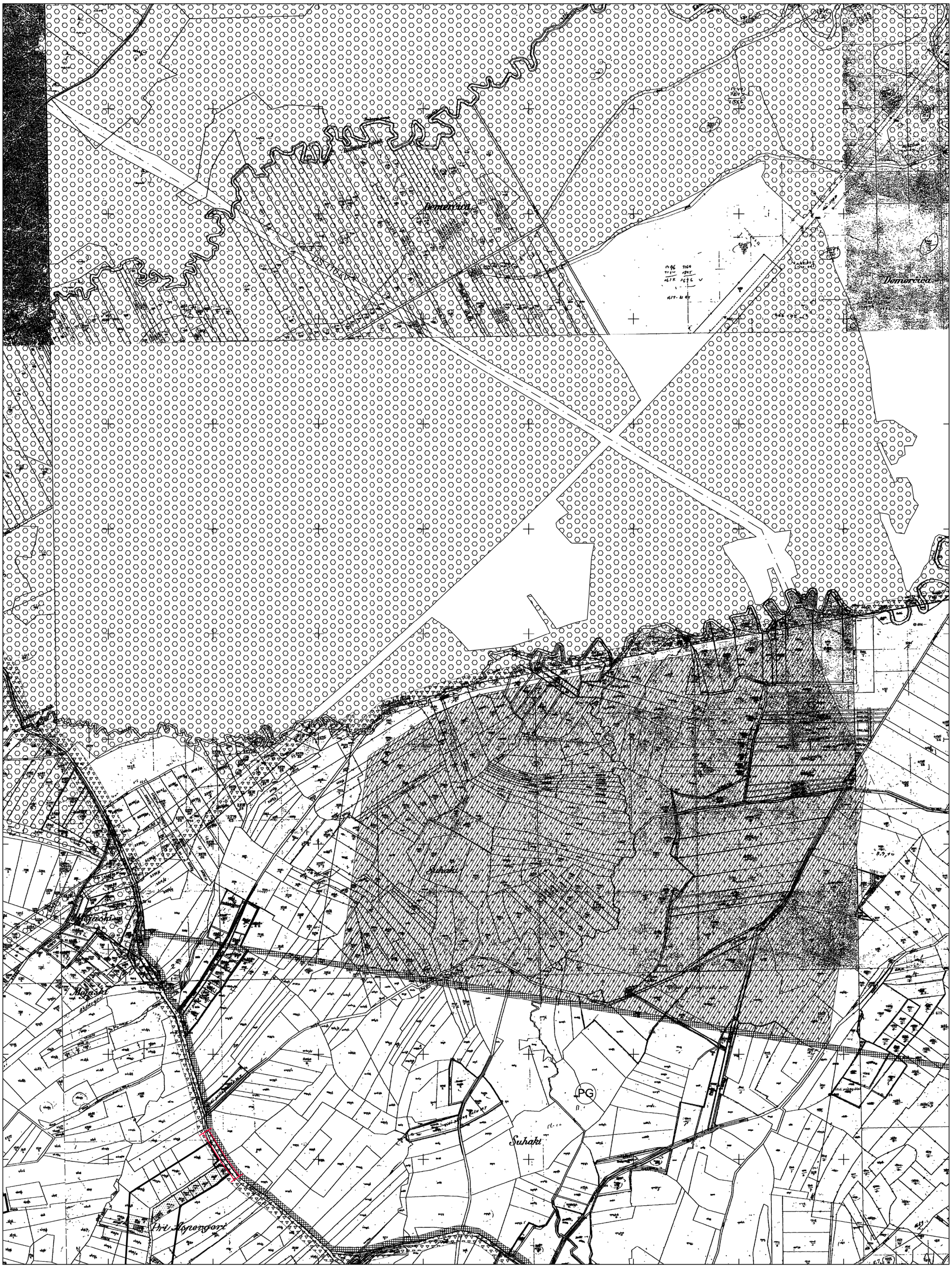

JASTREBARSKO – 30

MJERILO 1:5000

Izradio: Zavod za fotogrametriju d.d. - Zagreb

DOPUNE PROSTORNOG PLANA GRADA ZAGREBA
GRAĐEVINSKA PODRUČJA NASELJA - dopune 2015.
Novi Zagreb

JASTREBARSKO – 38

5I21–38

5 061 000

5 058 000

5 560 750

5 563 000

JASTREBARSKO – 38

MJERILO 1:5000

Izradio: Zavod za fotogrametriju d.d. - Zagreb

JASTREBARSKO – 39

5I21–39

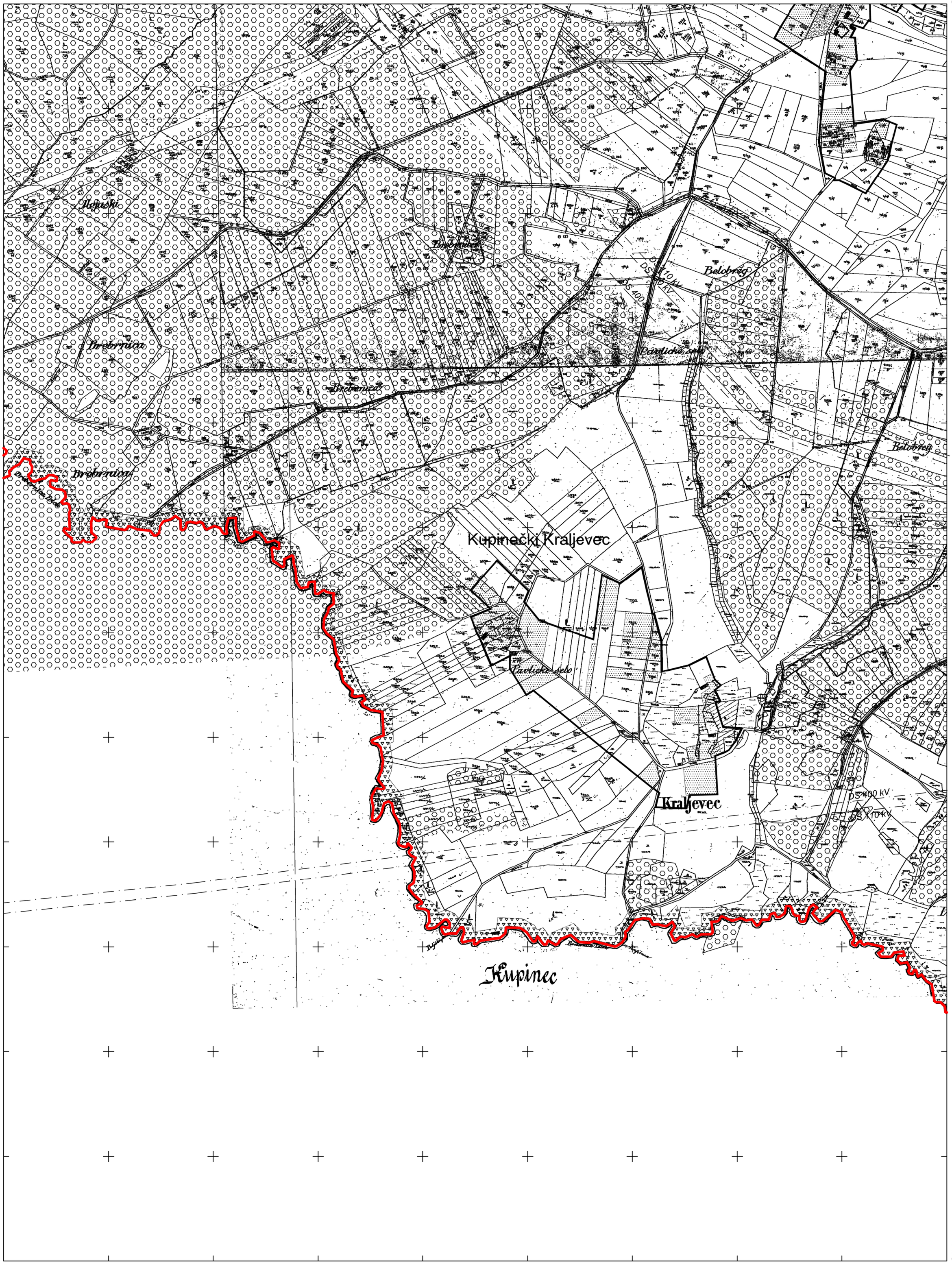

JASTREBARSKO – 39

MJERILO 1:5000

Izradio: Zavod za fotogrametriju d.d. - Zagreb

JASTREBARSKO – 40

5I21–40



5 061 000

5 565 250

5 058 000

5 567 500

JASTREBARSKO – 40

MJERILO 1:5000

Izradio: Zavod za fotogrametriju d.d. - Zagreb

DOPUNE PROSTORNOG PLANA GRADA ZAGREBA
GRAĐEVINSKA PODRUČJA NASELJA - dopune 2015.
Novi Zagreb

JASTREBARSKO – 50

5I21–50



JASTREBARSKO – 50

MJERILO 1:5000

Izradio: Zavod za fotogrametriju d.d. - Zagreb

DOPUNE PROSTORNOG PLANA GRADA ZAGREBA
GRAĐEVINSKA PODRUČJA NASELJA - dopune 2015.
Novi Zagreb

KRAVARSKO – 2

5J20– 2

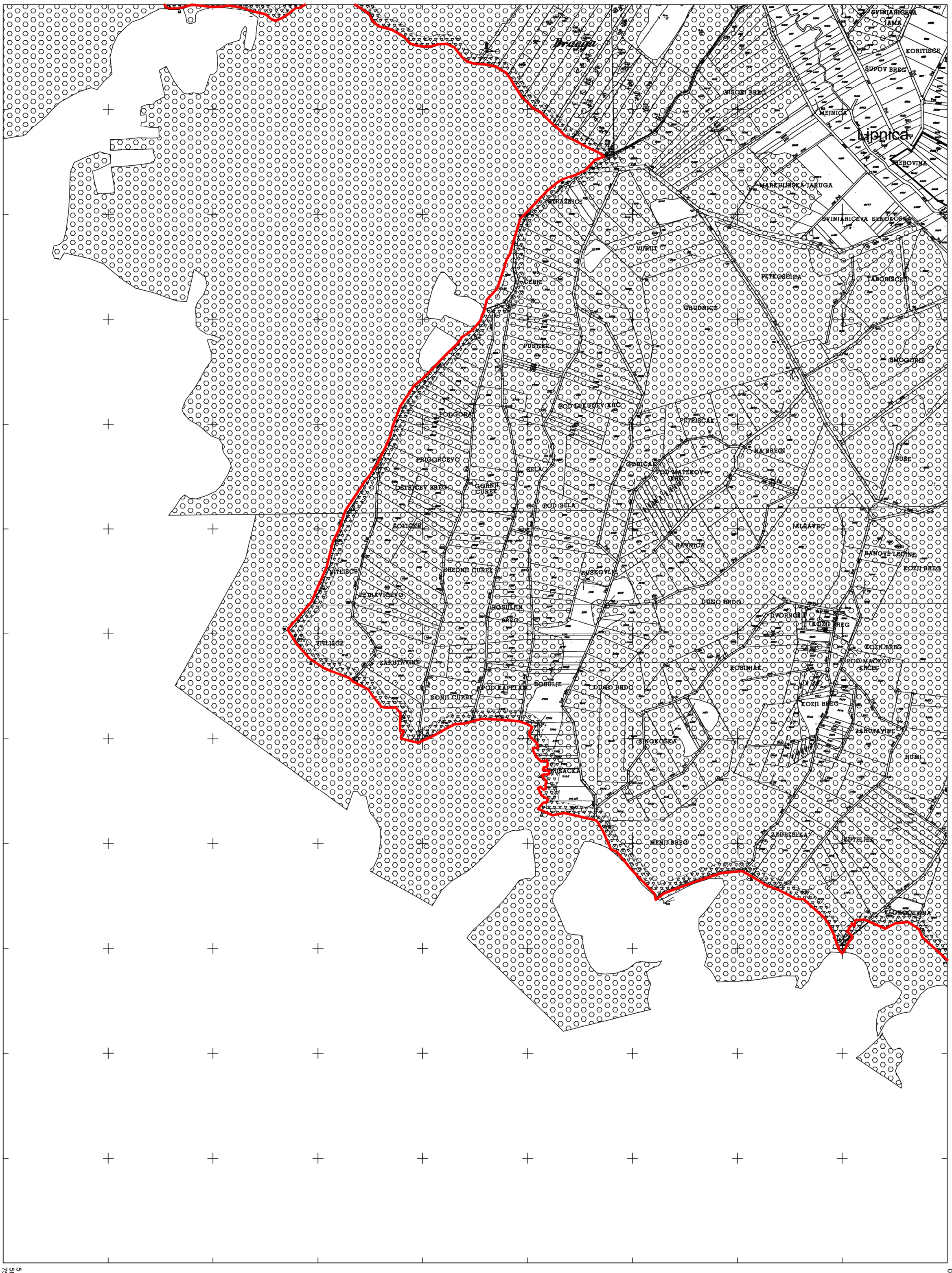

KRAVARSKO – 2

MJERILO 1:5000

Izradio: Zavod za fotogrametriju d.d. - Zagreb

DOPUNE PROSTORNOG PLANA GRADA ZAGREBA
GRAĐEVINSKA PODRUČJA NASELJA - dopune 2015.
Novi Zagreb

KRAVARSKO – 3

5J20– 3

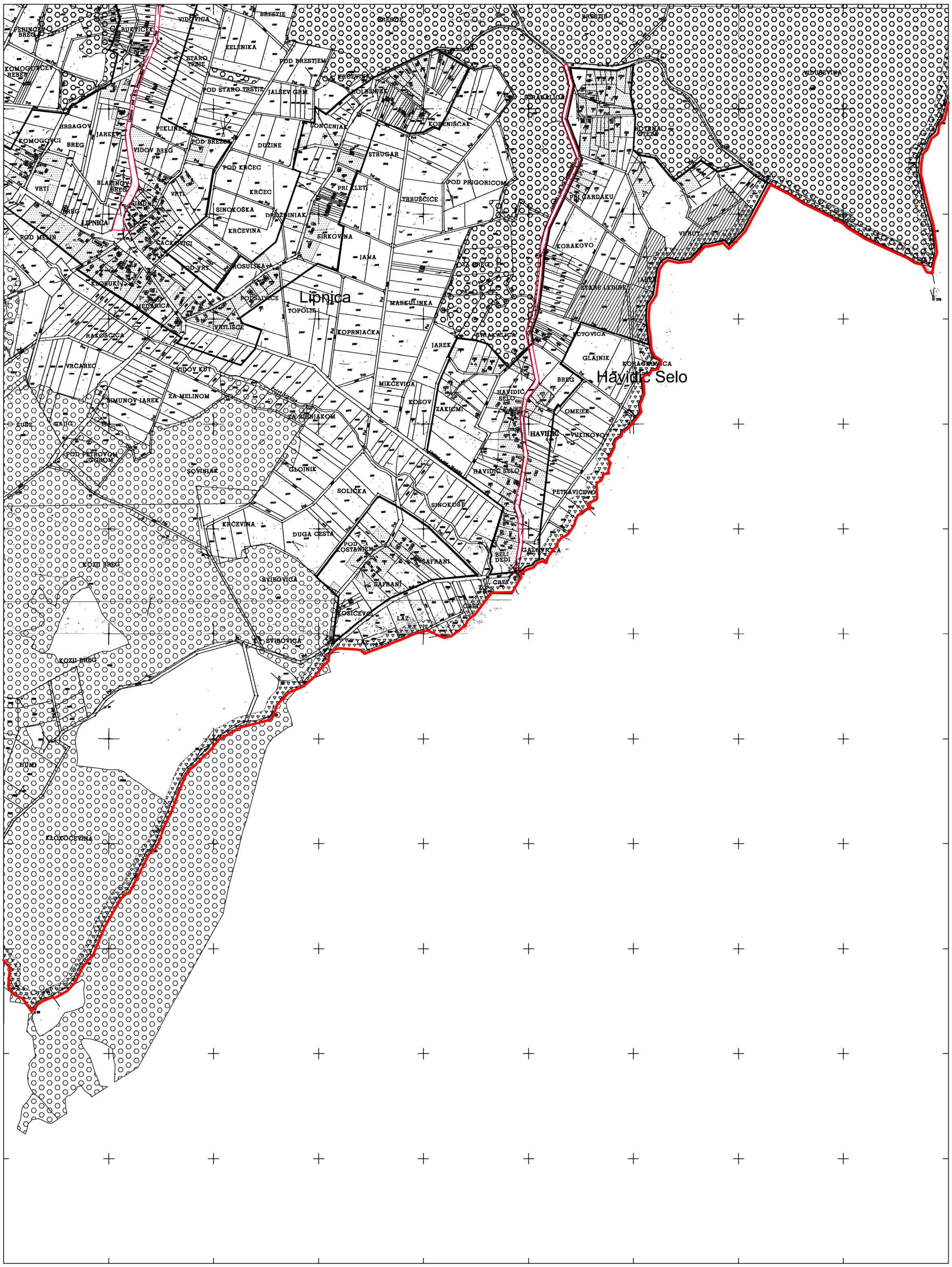

5 572 000

5 052 000

5 574 250

KRAVARSKO – 3

MJERILO 1:5000

Izradio: Zavod za fotogrametriju d.d. - Zagreb

DOPUNE PROSTORNOG PLANA GRADA ZAGREBA
GRAĐEVINSKA PODRUČJA NASELJA - dopune 2015.
Novi Zagreb

KRAVARSKO – 4

5J20– 4



KRAVARSKO – 4

MJERILO 1:5000

Izradio: Zavod za fotogrametriju d.d. - Zagreb