







GRAD ZAGREB

GENERALNI URBANISTIČKI PLAN GRADA ZAGREBA - IZMJENE I DOPUNE 2025.

4. UVJETI ZA KORIŠTENJE, UREĐENJE I ZAŠTITU PROSTORA 4d. Nepokretna kulturna dobra

TUMAČ PLANSKOG ZNAKOVLJA

PROSTORNE MEĐE KULTURNOG DOBRA:

-  POVIJESNA GRADITELJSKA CJELINA - GRADSKA NASELJA
-  POVIJESNA GRADITELJSKA CJELINA - SEOSKA NASELJA
-  GRADITELJSKI SKLOP
-  MEMORIJALNO I POVIJESNO PODRUČJE
-  ETNOLOŠKO PODRUČJE
-  ARHEOLOŠKO PODRUČJE






POJEDINAČNI LOKALITETI

-  ARHEOLOŠKI POJEDINAČNI LOKALITETI

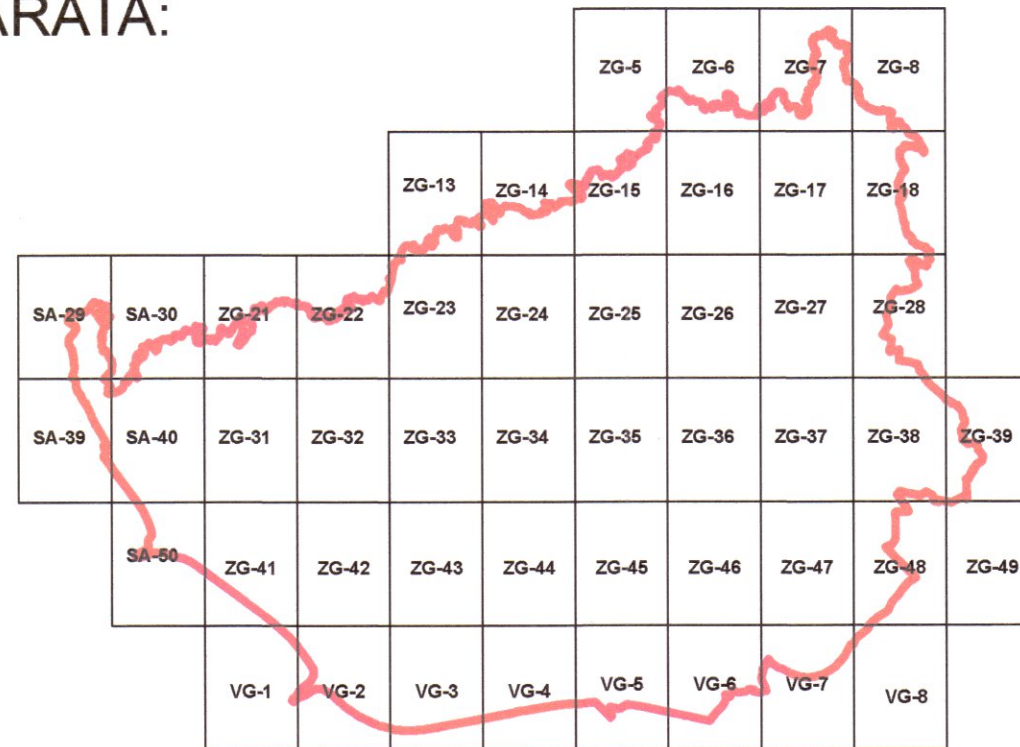
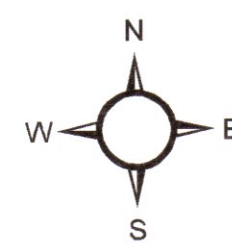
SUSTAV ZAŠTITE:

-  SUSTAV ZAŠTITE A
-  SUSTAV ZAŠTITE B
-  SUSTAV ZAŠTITE C
-  VIZURNI KORIDOR




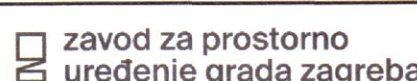


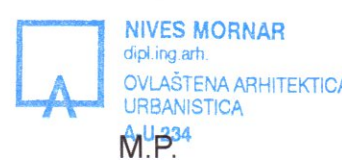



POVIJESNO GRADSKO SREDIŠTE - DETALJNE MJERE:

-  GORNJI GRAD I KAPTOL
-  DONJI GRAD
-  PODRUČJE PLANSKI REGULIRANE REZIDENCIJALNE IZGRADNJE DO POL. 20 ST.
-  ZONE I POTEZI UNUTAR KOJIH NIJE DOPUŠTENA GRADNJA VISOKIH OBJEKATA
-  GRANICA GENERALNOG URBANISTIČKOG PLANA GRADA ZAGREBA

VEZA KARATA:



GRAD ZAGREB

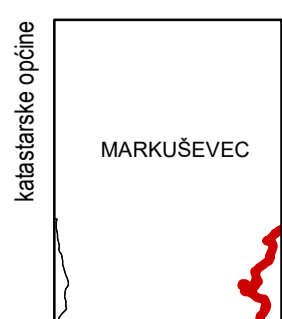
Naziv prostornog plana: IZMJENE I DOPUNE GENERALNOGA URBANISTIČKOG PLANA GRADA ZAGREBA 2025.	
Naziv kartografskog prikaza: 4. UVJETI ZA KORIŠTENJE, UREĐENJE I ZAŠTITU PROSTORA 4d. Nepokretna kulturna dobra – izmjene i dopune 2025.	
Broj kartografskog prikaza: 4d.	Mjerilo kartografskog prikaza: 1 : 5000
Odluka o izradi izmjena i dopuna Generalnoga urbanističkog plana grada Zagreba („Službeni glasnik Grada Zagreba“ br.15/23)	Odluka o donošenju izmjena i dopuna Generalnoga urbanističkog plana grada Zagreba („Službeni glasnik Grada Zagreba“ br. 28/25)
Javna rasprava objavljena je 27. lipnja 2024. Ponovna javna rasprava objavljena je 21. rujna 2024. Druga ponovna javna rasprava objavljena je 12. veljače 2025.	Javni uvid održan je od 28. lipnja 2024. do 12. srpnja 2024. Ponovni javni uvid održan je od 23. rujna do 7. listopada 2024. Drugi ponovni javni uvid održan je od 13. do 20. veljače 2025.
Nositelj izrade:  GRADSKI URED ZA GOSPODARSTVO, EKOLOŠKU ODRŽIVOST I STRATEGIJSKO PLANIRANJE Trg S. Radića 1, Zagreb	
Pečat tijela odgovornog za provođenje javne rasprave: 	Odgovorna osoba za provođenje javne rasprave:  Pročelnica Ana Pavičić Kaselj, univ.mag.oec.
Suglasnost na Plan: Ministarstvo prostornoga uređenja, graditeljstva i državne imovine KLASA: 350-02/24-10/3 URBROJ: 531-06-1-25-30 DATUM: 1. kolovoz 2025.	
Stručni izrađivač:  zavod za prostorno uređenje grada zagreba	Sjedište: Ul. Republike Austrije 18, Zagreb Privremeno sjedište: Martičeva ulica 14, Zagreb
Pečat pravne osobe koja je izradila Plan: 	Odgovorna osoba izrađivača Plana:  Ravnatelj Nikša Božić, dipl.ing.arh.
Pečat odgovornog voditelja izrade Plana: 	Odgovorni voditelj izrade Plana:  Nives Mornar, dipl.ing.arh. ovlaštena arhitektica urbanistica
Stručni tim u izradi Plana: Nataša Aralica, dipl.ing.arh. Mirna Barac, dipl.ing.arh. Dragica Barešić, dipl.ing.arh. Dino Bečić, mag.geogr. Mirela Bokulić Zubac, dipl.ing.arh. Nikša Božić, dipl.ing.arh. Maja Bubrić, arh.tehn. Jelena Bule, mag.ing.arch. Jasmina Doko, dipl.ing.agr. Boris Gregurić, dipl.ing.arh. Ivan Lončarić, prof.pov. i geogr. Dubravka Petra Lubin, dipl.ing.arh. Martina Margetić, dipl.iur. mr.sc. Mirna Meštrović, dipl.ing.arh. Katica Mihanović, dipl.ing.šum. Domagoj Milinarić, mag.ing.arch. Ivan Nemet, mag.ing.traff. Vladimir Ninić, dipl.ing.grad. Sabina Pavlič, dipl.ing.arh. Sanja Pavlović, dipl.iur., univ.spec.admin.urb.	Alen Pažur, mag.geogr. Ana-Marija Rajčić, dipl.ing.arh. Jasmina Sirovec Vanić, dipl.ing.arh. Sanja Šerbetić Tunjić, dipl.ing.arh. Ivan Šulentić, dipl.ing.arh. Ana Topić, mag.ing.arch. Tea Trula, mag.ing.arch. Marta Turk, mag.ing.arch. dr.sc. Jadranka Veselić Bruvo, dipl.ing.arh. Danijel Zdolec, dipl.ing.prom.
Suradnja: VITA PROJEKT d.o.o. Zagreb	
Pečat Gradske skupštine Grada Zagreba: 	Predsjednik Gradske skupštine Grada Zagreba:  Matej Mišić, mag.iur.
Istovjetnost Plana s Izvornikom ovjerava (ime, prezime, potpis)	Pečat nadležnog tijela M.P.

STUBICA-45

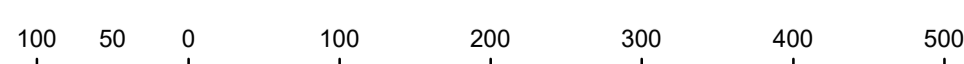
ZAGREB-4

ZAGREB-6

ZAGREB-15



podjela listova HTRS96/TM	5-12-2-105-9	5-13-2-105-9
	5-17-2-105-9	5-18-2-105-9



MJERILO 1:5.000

Podloga: katastarska podloga, rujan 2022.
Gradski ured za katastar i geodetske poslove Grada
Nositelj izrade: Gradski ured za gospodarstvo, ekološku održivost i strategijsko planiranje
Stručni izrađivač: Zavod za prostorno uređenje Grada Zagreba
Odluka o izradi: Odluka o izradi izmjena i dopuna Generalnoga urbanističkog plana grada Zagreba (Sl.gl.GZ 15/23)
Odluka o donošenju: Odluka o izmjenama i dopunama Odluke o donošenju Generalnoga urbanističkog plana grada Zagreba (Sl.gl.GZ 28/25)
Koordinatni sustav: HTRS96/TM

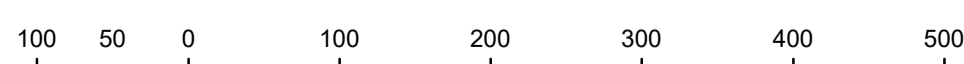
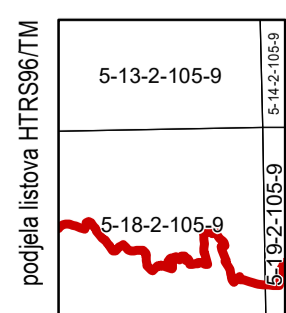
STUBICA-46

ZAGREB-5

ZAGREB-7



ZAGREB-16



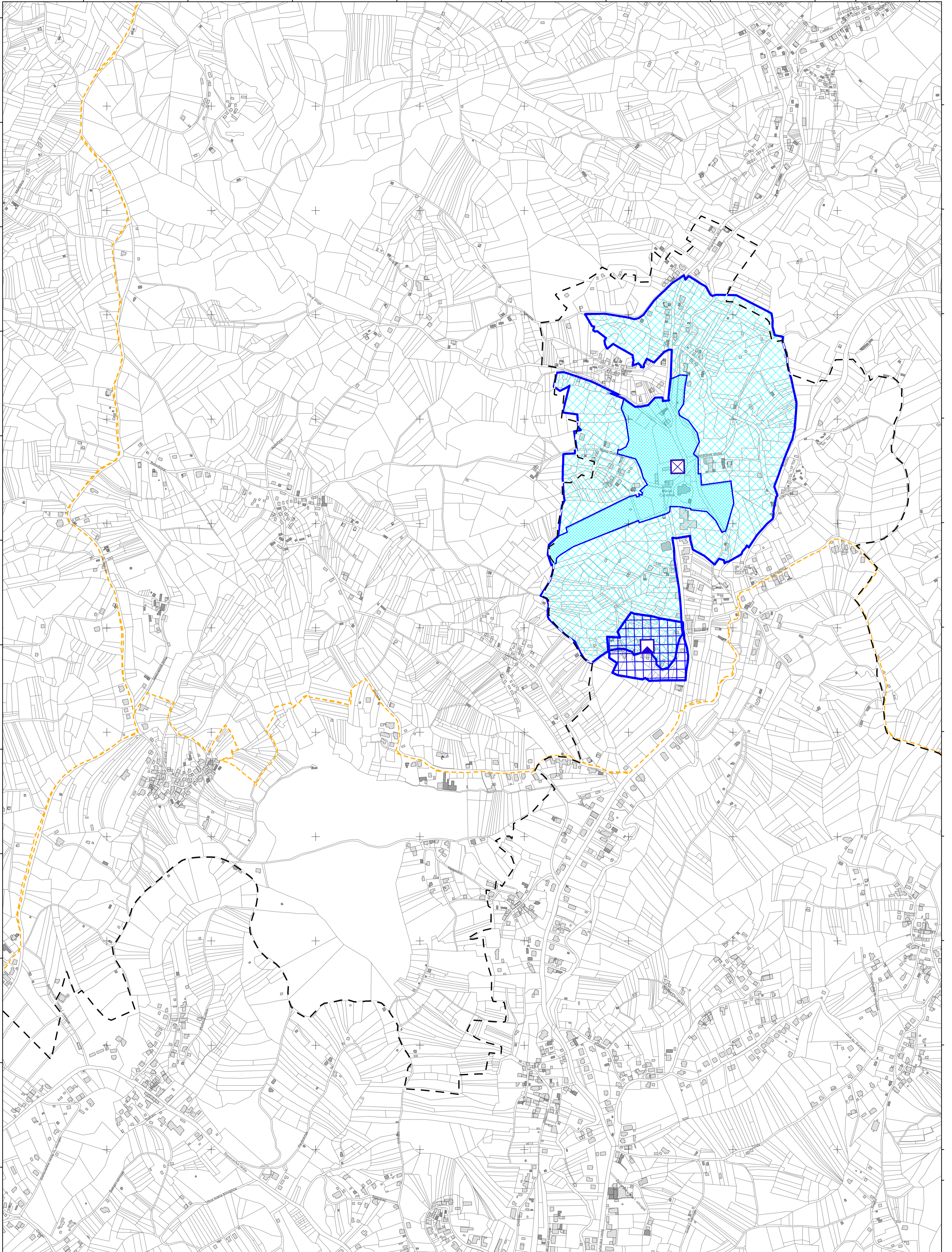
MJERILO 1:5.000

ZAGREB-6

2 / 49

Podloga: katastarska podloga, rujan 2022.
Gradski ured za katastar i geodetske poslove Grada
Nositelj izrade: Gradski ured za gospodarstvo, ekološku održivost i
strategijsko planiranje
Stručni izrađivač: Zavod za prostorno uređenje Grada Zagreba
Odluka o izradi: Odluka o izradi izmjena i dopuna
Generalnoga urbanističkog plana grada Zagreba (Sl.gl.GZ 15/23)
Odluka o donošenju: Odluka o izmjenama i dopunama Odluke o donošenju
Generalnoga urbanističkog plana grada Zagreba (Sl.gl.GZ 28/25)
Koordinatni sustav: HTRS96/TM

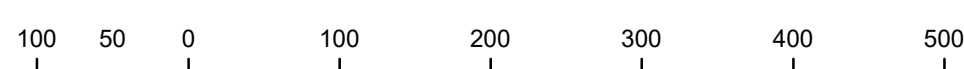
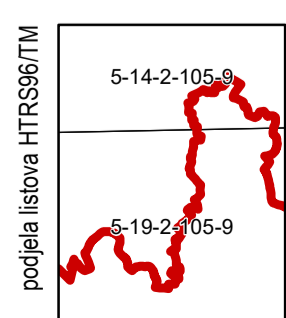
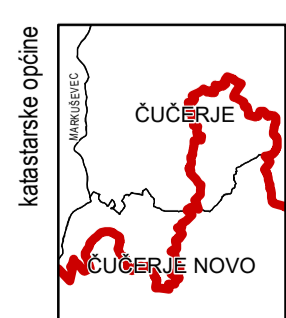
STUBICA-47



ZAGREB-6

ZAGREB-8

ZAGREB-17



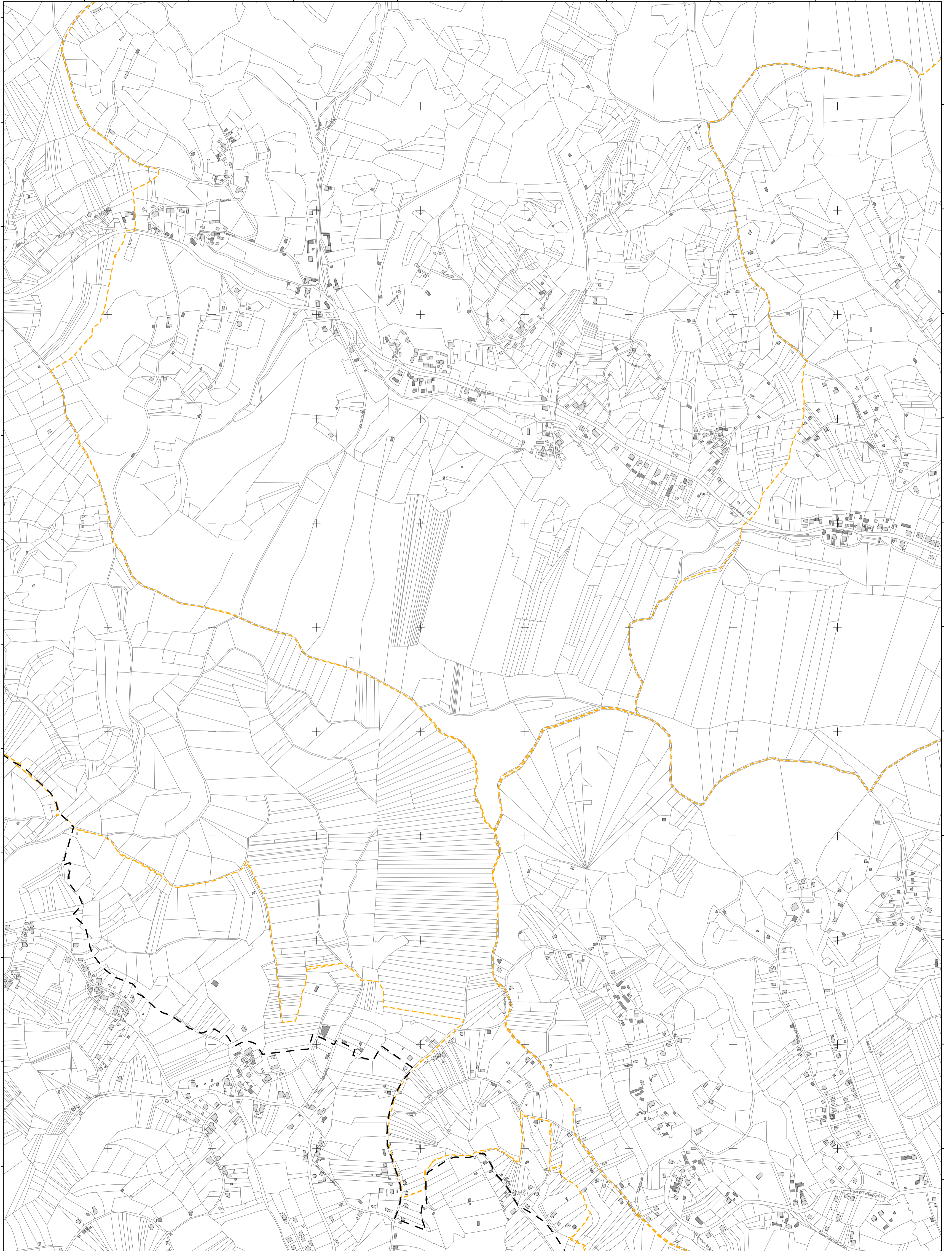
MJERILO 1:5.000

Podloga: katastarska podloga, rujan 2022.
 Gradski ured za katastar i geodetske poslove Grada
 Nositelj izrade: Gradski ured za gospodarstvo, ekološku održivost i
 strategijsko planiranje
 Stručni izrađivač: Zavod za prostorno uređenje Grada Zagreba
 Odluka o izradi: Odluka o izradi izmjena i dopuna
 Generalnoga urbanističkog plana grada Zagreba (Sl.gl.GZ 15/23)
 Odluka o donošenju: Odluka o izmjenama i dopunama Odluke o donošenju
 Generalnoga urbanističkog plana grada Zagreba (Sl.gl.GZ 28/25)
 Koordinatni sustav: HTRS96/TM

STUBICA-48

ZAGREB-7

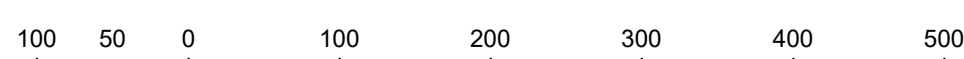
ZAGREB-9



ZAGREB-18



podjela listova HTRS96/TM	5-14-2-105-9	5-15-2-105-9
	5-18-2-105-9	5-20-2-105-9



MJERILO 1:5.000

ZAGREB-8

4 / 49

Podloga: katastarska podloga, rujan 2022.
Gradski ured za katastar i geodetske poslove Grada
Nositelj izrade: Gradski ured za gospodarstvo, ekološku održivost i strategijsko planiranje
Stručni izrađivač: Zavod za prostorno uređenje Grada Zagreba
Odluka o izradi: Odluka o izradi izmjena i dopuna Generalnoga urbanističkog plana grada Zagreba (Sl.gl.GZ 15/23)
Odluka o donošenju: Odluka o izmjenama i dopunama Odluke o donošenju Generalnoga urbanističkog plana grada Zagreba (Sl.gl.GZ 28/25)
Koordinatni sustav: HTRS96/TM

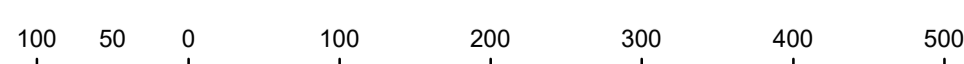
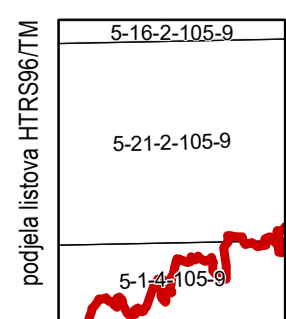
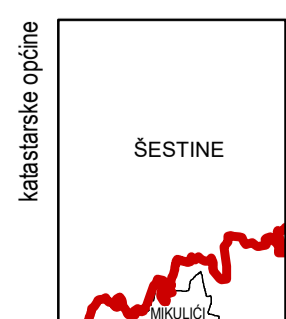
ZAGREB-3

ZAGREB-12

ZAGREB-14



ZAGREB-23



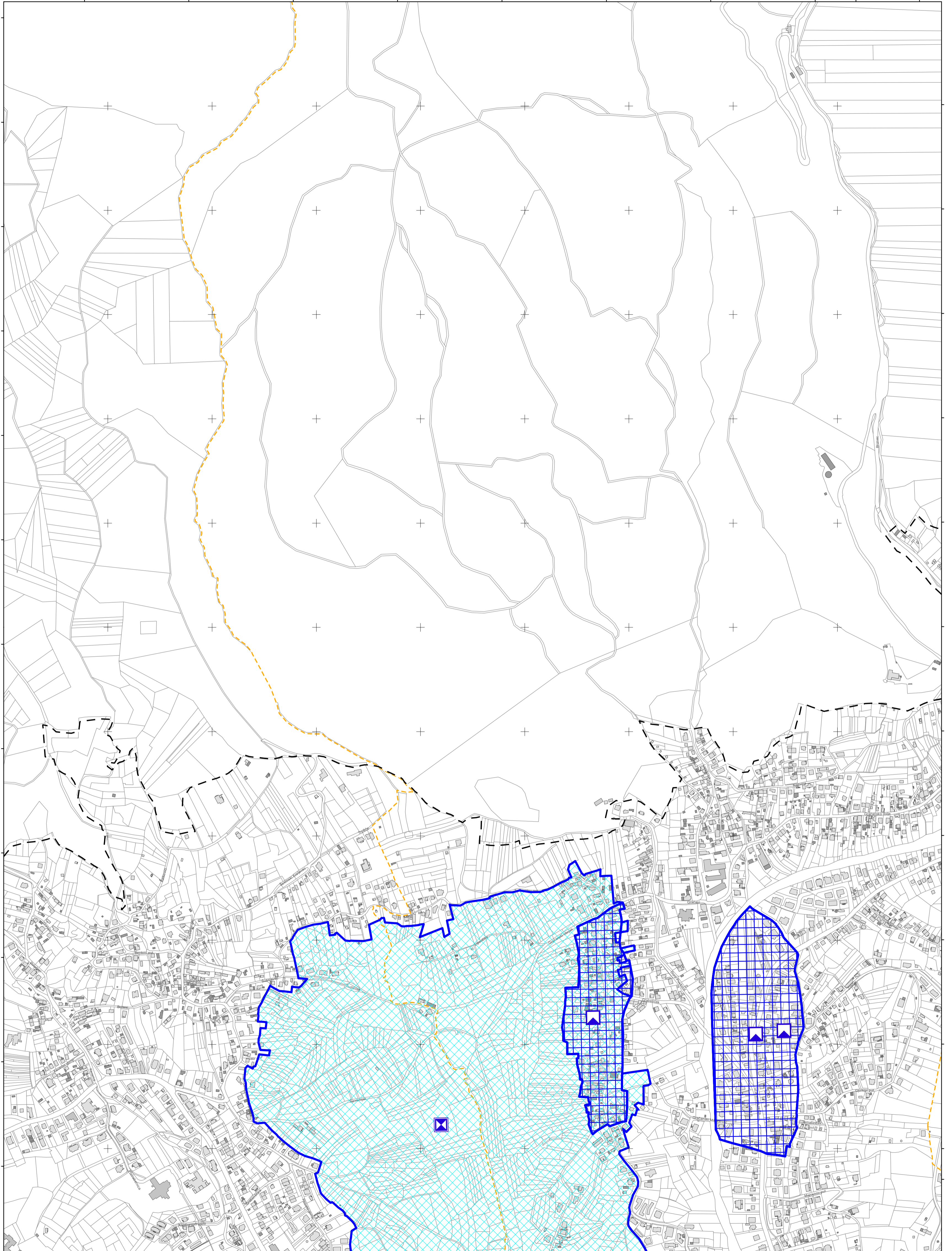
MJERILO 1:5.000

Podloga: katastarska podloga, rujan 2022.
Gradski ured za katastar i geodetske poslove Grada
Nositelj izrade: Gradski ured za gospodarstvo, ekološku održivost i strategijsko planiranje
Stručni izrađivač: Zavod za prostorno uređenje Grada Zagreba
Odluka o izradi: Odluka o izradi izmjena i dopuna Generalnoga urbanističkog plana grada Zagreba (Sl.gl.GZ 15/23)
Odluka o donošenju: Odluka o izmjenama i dopunama Odluke o donošenju Generalnoga urbanističkog plana grada Zagreba (Sl.gl.GZ 28/25)
Koordinatni sustav: HTRS96/TM

ZAGREB-4

ZAGREB-13

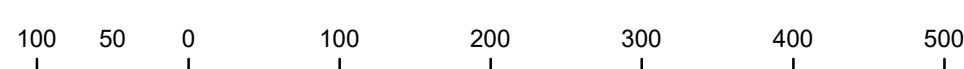
ZAGREB-15



ZAGREB-24



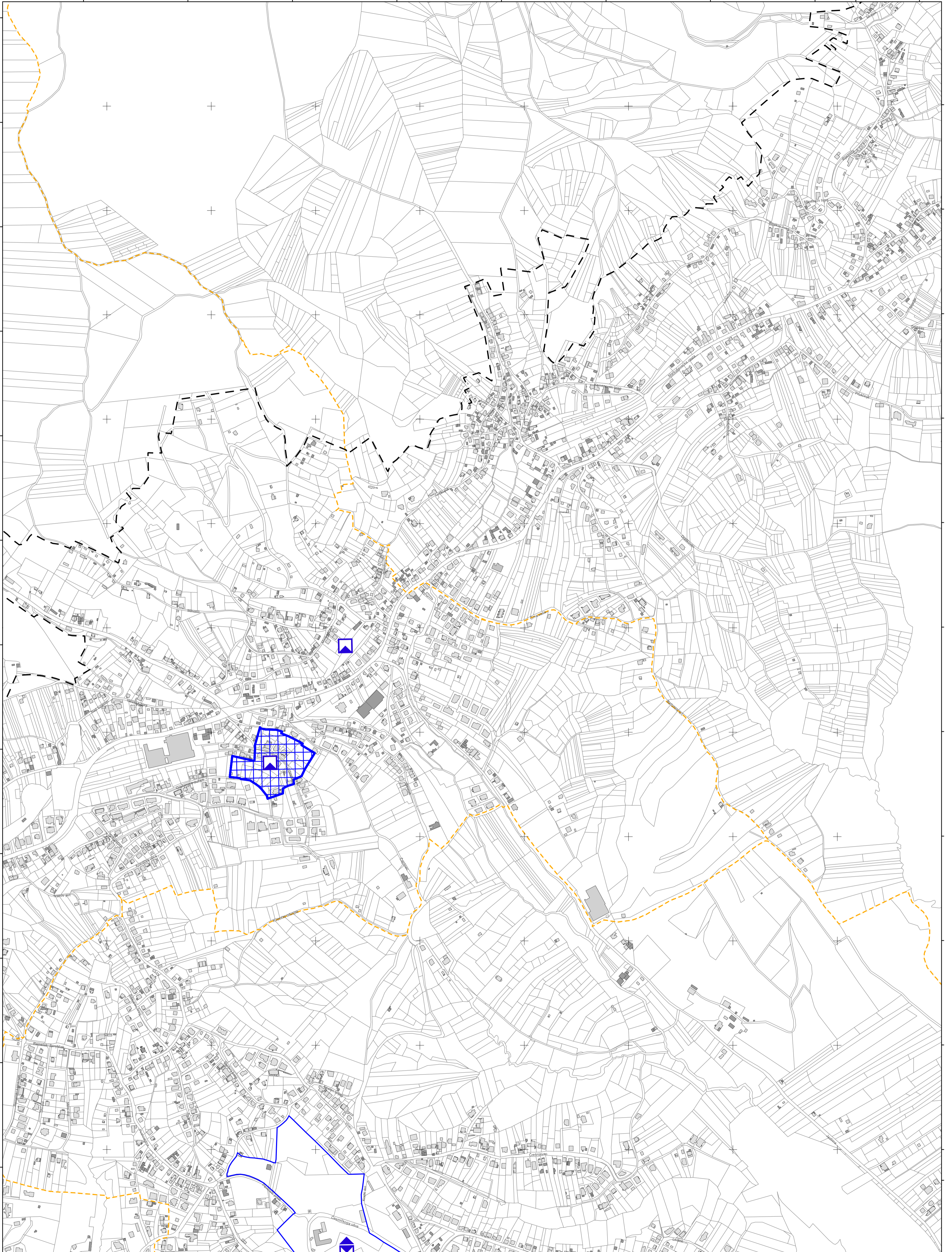
podjela listova HTRS96/TM	
5-1-4-105-9	5-2-4-105-9
5-16-2-105-9	5-17-2-105-9
5-21-2-105-9	5-22-2-105-9



MJERILO 1:5.000

Podloga: katastarska podloga, rujan 2022.
 Gradski ured za katastar i geodetske poslove Grada
 Nositelj izrade: Gradski ured za gospodarstvo, ekološku održivost i strategijsko planiranje
 Stručni izrađivač: Zavod za prostorno uređenje Grada Zagreba
 Odluka o izradi: Odluka o izradi izmjena i dopuna Generalnoga urbanističkog plana grada Zagreba (Sl.gl.GZ 15/23)
 Odluka o donošenju: Odluka o izmjenama i dopunama Odluke o donošenju Generalnoga urbanističkog plana grada Zagreba (Sl.gl.GZ 28/25)
 Koordinatni sustav: HTRS96/TM

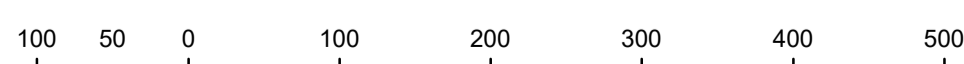
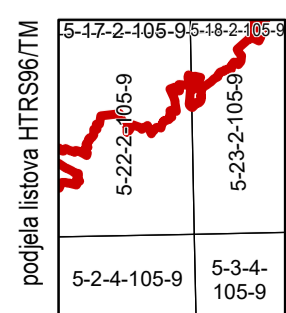
ZAGREB-5



ZAGREB-14

ZAGREB-16

ZAGREB-25



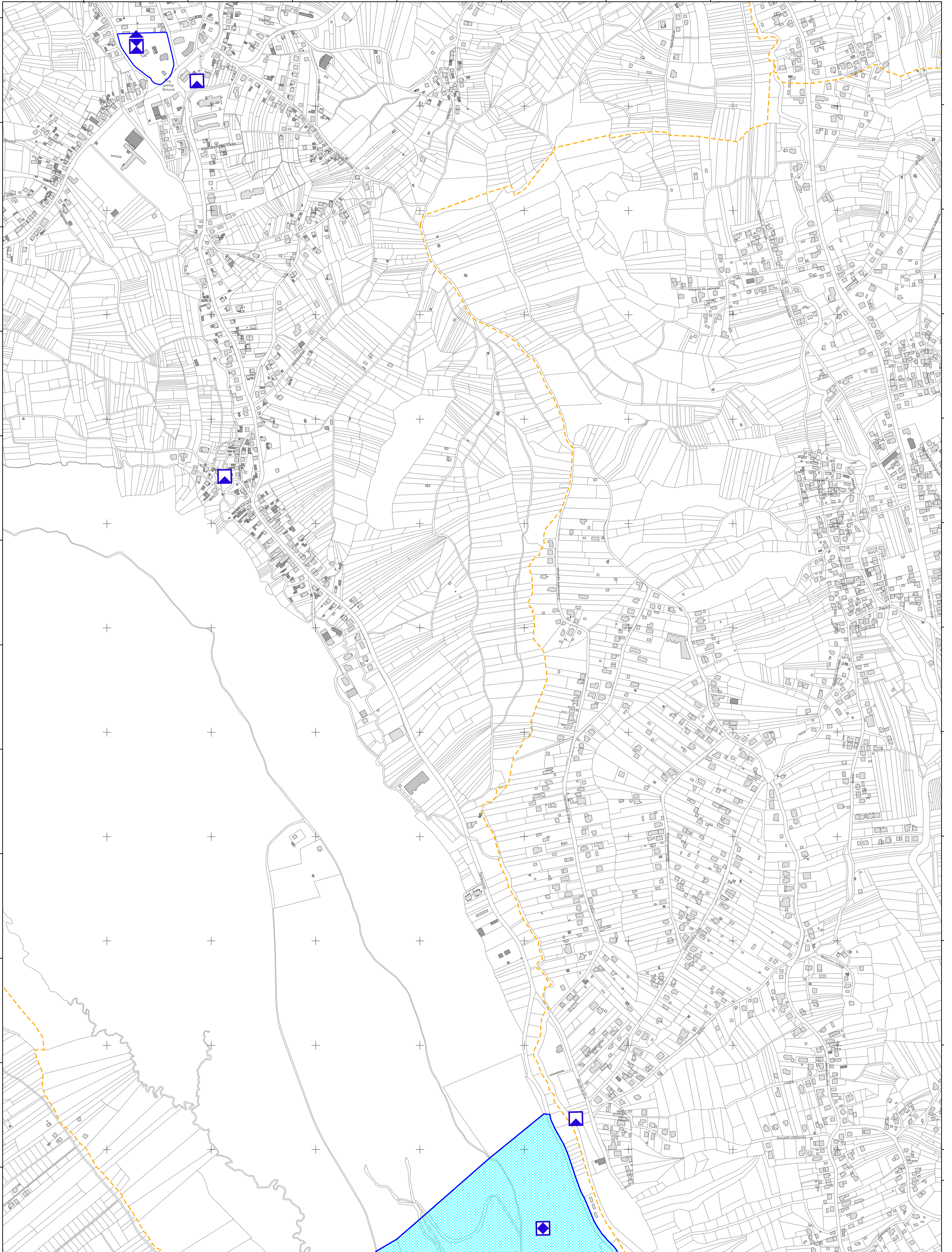
MJERILO 1:5.000

ZAGREB-15

7 / 49

Podloga: katastarska podloga, rujan 2022.
Gradski ured za katastar i geodetske poslove Grada
Nositelj izrade: Gradski ured za gospodarstvo, ekološku održivost i
strategijsko planiranje
Stručni izrađivač: Zavod za prostorno uređenje Grada Zagreba
Odluka o izradi: Odluka o izradi izmjena i dopuna
Generalnoga urbanističkog plana grada Zagreba (Sl.gl.GZ 15/23)
Odluka o donošenju: Odluka o izmjenama i dopunama Odluke o donošenju
Generalnoga urbanističkog plana grada Zagreba (Sl.gl.GZ 28/25)
Koordinatni sustav: HTRS96/TM

ZAGREB-6



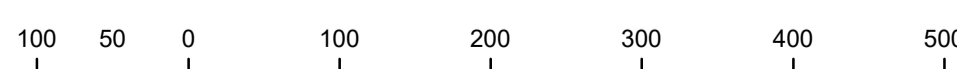
ZAGREB-15

ZAGREB-17

ZAGREB-26



podjela listova HTRS96/TM	5-18-2-105-9
	5-23-2-105-9
	5-3-4-105-9



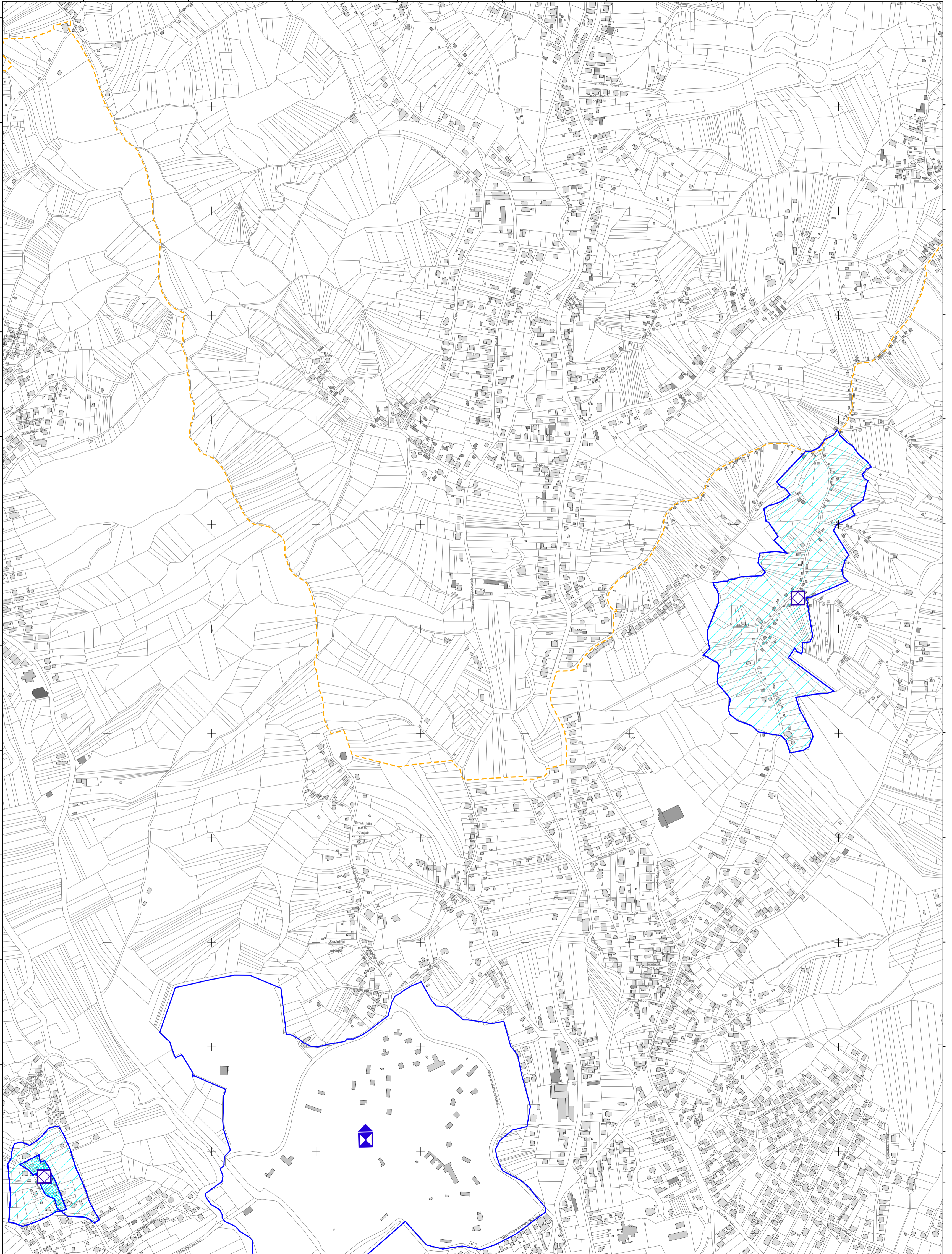
MJERILO 1:5.000

ZAGREB-16

8 / 49

Podloga: katastarska podloga, rujan 2022.
Gradski ured za katastar i geodetske poslove Grada
Nositelj izrade: Gradski ured za gospodarstvo, ekološku održivost i
strategijsko planiranje
Stručni izrađivač: Zavod za prostorno uređenje Grada Zagreba
Odluka o izradi: Odluka o izradi izmjena i dopuna
Generalnoga urbanističkog plana grada Zagreba (Sl.gl.GZ 15/23)
Odluka o donošenju: Odluka o izmjenama i dopunama Odluke o donošenju
Generalnoga urbanističkog plana grada Zagreba (Sl.gl.GZ 28/25)
Koordinatni sustav: HTRS96/TM

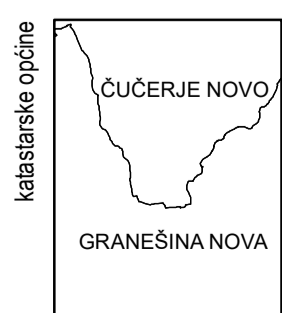
ZAGREB-7



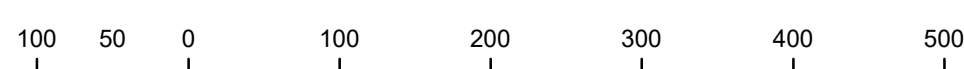
ZAGREB-16

ZAGREB-18

ZAGREB-27



podjela listova HTRS96/TM	5-24-2-105-9
	5-4-4-105-9



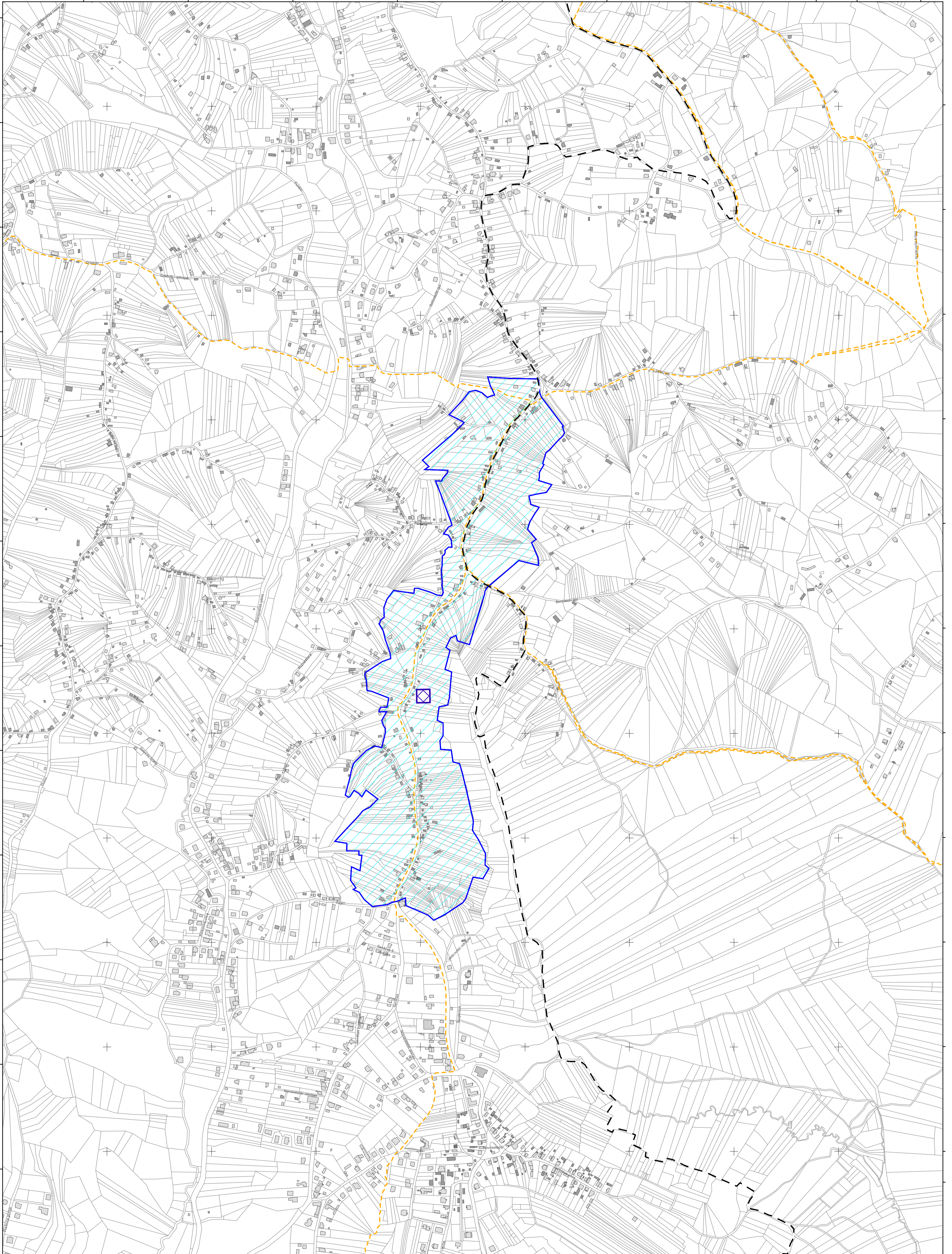
MJERILO 1:5.000

ZAGREB-17

9 / 49

Podloga: katastarska podloga, rujan 2022.
 Gradski ured za katastar i geodetske poslove Grada
 Nositelj izrade: Gradski ured za gospodarstvo, ekološku održivost i strategijsko planiranje
 Stručni izrađivač: Zavod za prostorno uređenje Grada Zagreba
 Odluka o izradi: Odluka o izradi izmjena i dopuna Generalnoga urbanističkog plana grada Zagreba (Sl.gl.GZ 15/23)
 Odluka o donošenju: Odluka o izmjenama i dopunama Odluke o donošenju Generalnoga urbanističkog plana grada Zagreba (Sl.gl.GZ 28/25)
 Koordinatni sustav: HTRS96/TM

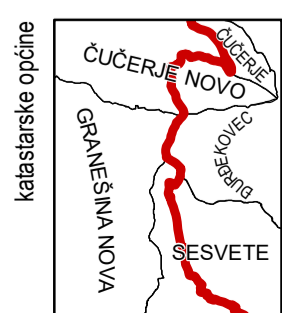
ZAGREB-8



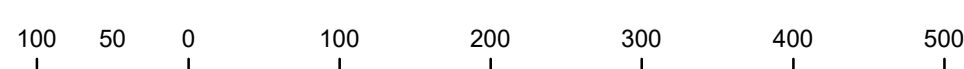
ZAGREB-17

ZAGREB-19

ZAGREB-28

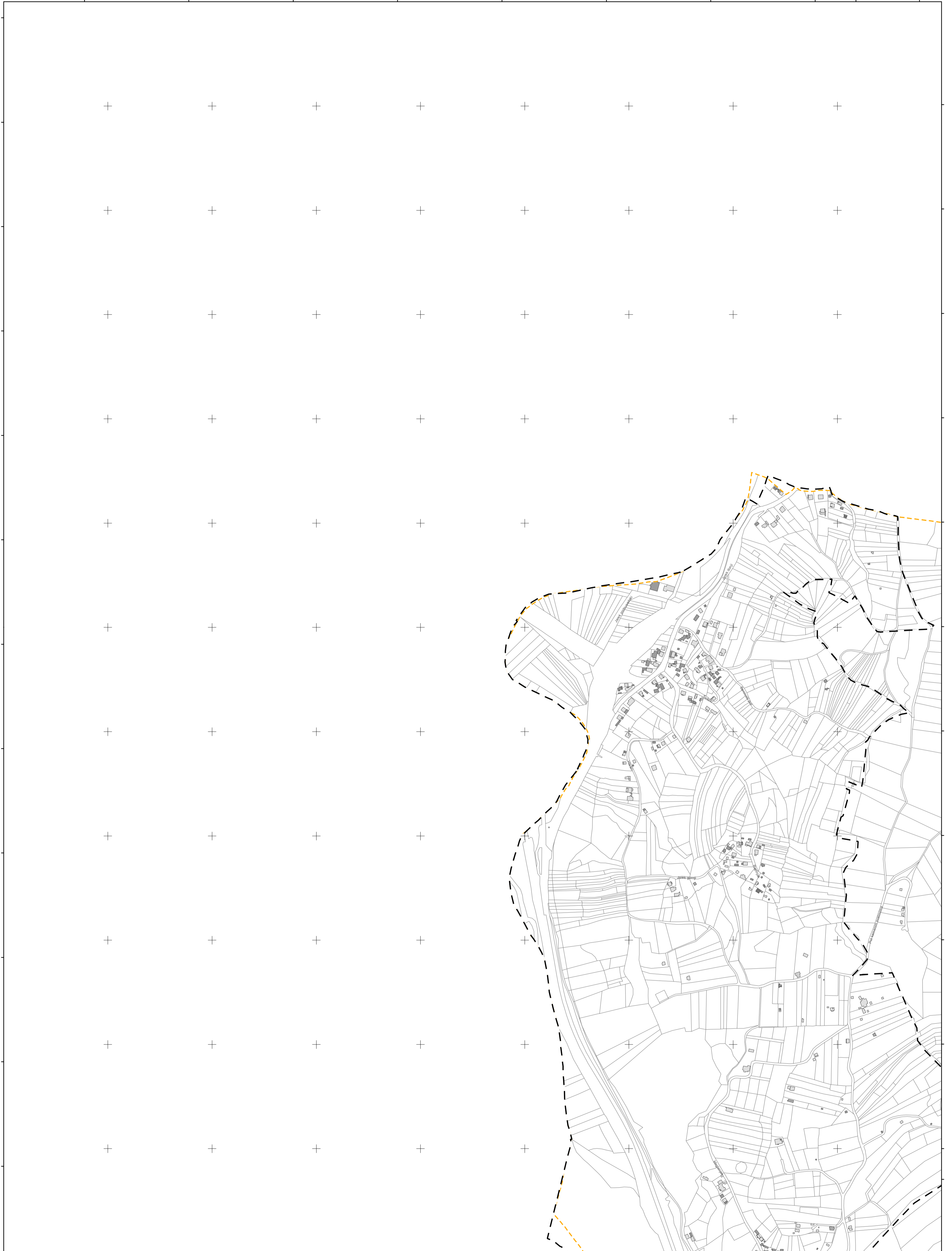


podjela listova HTRS96/TM	5-24-2-105-9	5-25-2-105-9
	5-4-4-105-9	



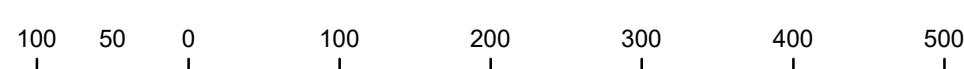
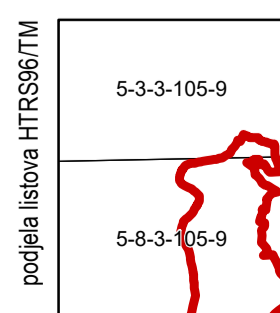
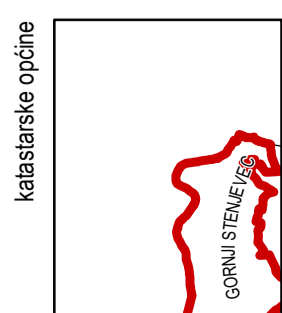
MJERILO 1:5.000

Podloga: katastarska podloga, rujan 2022.
 Gradski ured za katastar i geodetske poslove Grada
 Nositelj izrade: Gradski ured za gospodarstvo, ekološku održivost i strategijsko planiranje
 Stručni izrađivač: Zavod za prostorno uređenje Grada Zagreba
 Odluka o izradi: Odluka o izradi izmjena i dopuna Generalnoga urbanističkog plana grada Zagreba (Sl.gl.GZ 15/23)
 Odluka o donošenju: Odluka o izmjenama i dopunama Odluke o donošenju Generalnoga urbanističkog plana grada Zagreba (Sl.gl.GZ 28/25)
 Koordinatni sustav: HTRS96/TM



SAMOBOR-30

SAMOBOR-39



MJERILO 1:5.000

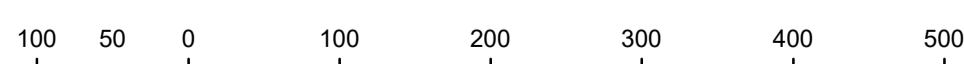
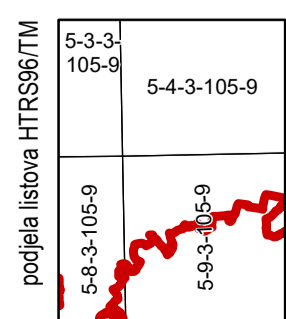
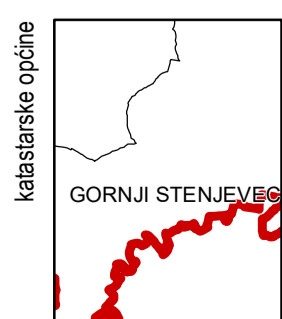
Podloga: katastarska podloga, rujan 2022.
Gradski ured za katastar i geodetske poslove Grada
Nositelj izrade: Gradski ured za gospodarstvo, ekološku održivost i strategijsko planiranje
Stručni izrađivač: Zavod za prostorno uređenje Grada Zagreba
Odluka o izradi: Odluka o izradi izmjena i dopuna Generalnoga urbanističkog plana grada Zagreba (Sl.gl.GZ 15/23)
Odluka o donošenju: Odluka o izmjenama i dopunama Odluke o donošenju Generalnoga urbanističkog plana grada Zagreba (Sl.gl.GZ 28/25)
Koordinatni sustav: HTRS96/TM

SAMOBOR-20

SAMOBOR-29

ZAGREB-21

SAMOBOR-40



MJERILO 1:5.000

Podloga: katastarska podloga, rujan 2022.
Gradski ured za katastar i geodetske poslove Grada
Nositelj izrade: Gradski ured za gospodarstvo, ekološku održivost i
strategijsko planiranje
Stručni izradivač: Zavod za prostorno uređenje Grada Zagreba
Odluka o izradi: Odluka o izradi izmjena i dopuna
Generalnoga urbanističkog plana grada Zagreba (Sl.gl.GZ 15/23)
Odluka o donošenju: Odluka o izmjenama i dopunama Odluke o donošenju
Generalnoga urbanističkog plana grada Zagreba (Sl.gl.GZ 28/25)
Koordinatni sustav: HTRS96/TM

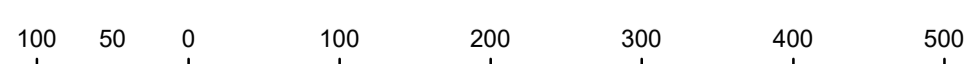
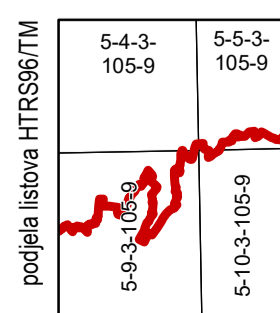
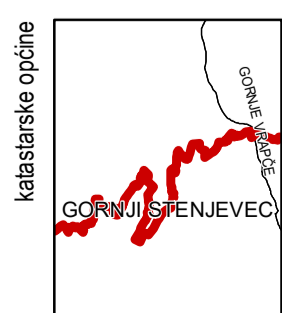
ZAGREB-11



SAMOBOR-30

ZAGREB-22

ZAGREB-31



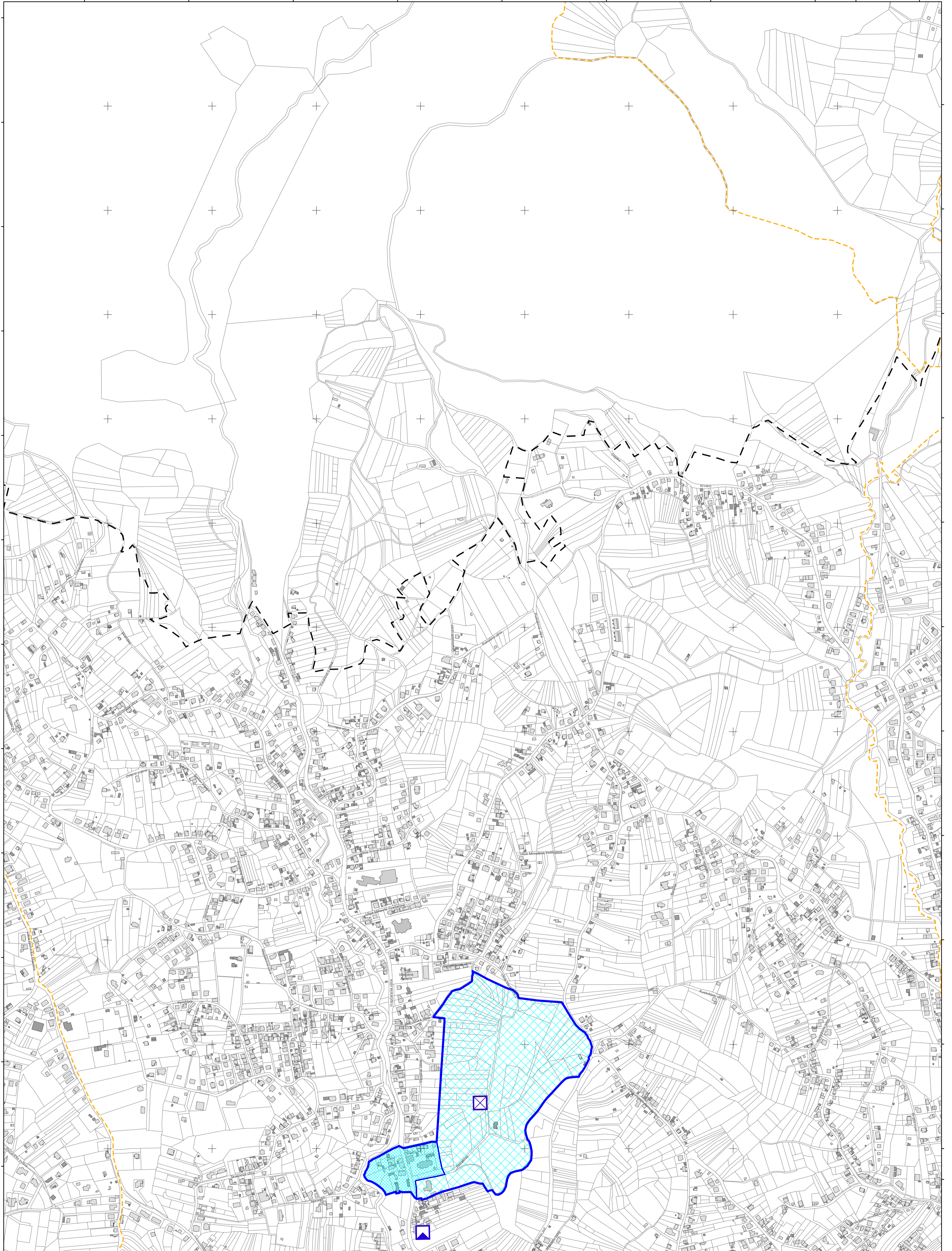
MJERILO 1:5.000

Podloga: katastarska podloga, rujan 2022.
Gradski ured za katastar i geodetske poslove Grada
Nositelj izrade: Gradski ured za gospodarstvo, ekološku održivost i
strategijsko planiranje
Stručni izrađivač: Zavod za prostorno uređenje Grada Zagreba
Odluka o izradi: Odluka o izradi izmjena i dopuna
Generalnoga urbanističkog plana grada Zagreba (Sl.gl.GZ 15/23)
Odluka o donošenju: Odluka o izmjenama i dopunama Odluke o donošenju
Generalnoga urbanističkog plana grada Zagreba (Sl.gl.GZ 28/25)
Koordinatni sustav: HTRS96/TM

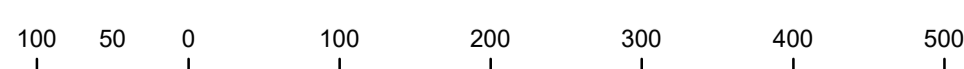
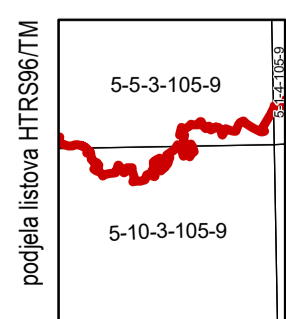
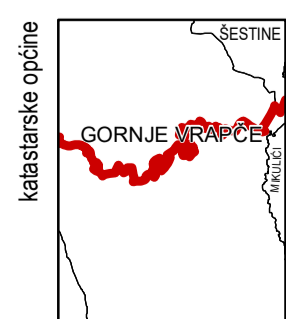
ZAGREB-12

ZAGREB-21

ZAGREB-23



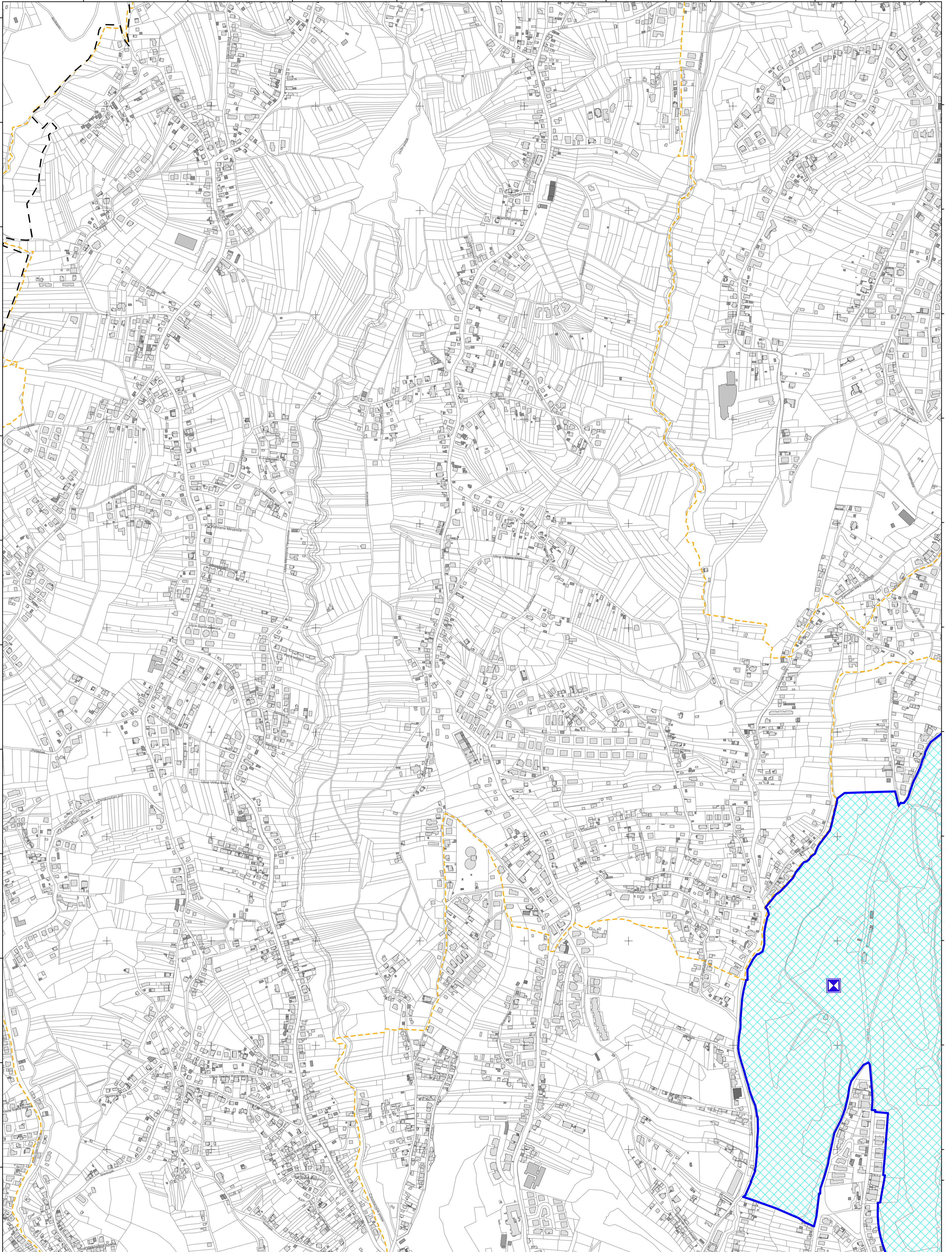
ZAGREB-32



MJERILO 1:5.000

Podloga: katastarska podloga, rujan 2022.
Gradski ured za katastar i geodetske poslove Grada
Nositelj izrade: Gradski ured za gospodarstvo, ekološku održivost i
strategijsko planiranje
Stručni izrađivač: Zavod za prostorno uređenje Grada Zagreba
Odluka o izradi: Odluka o izradi izmjena i dopuna
Generalnoga urbanističkog plana grada Zagreba (Sl.gl.GZ 15/23)
Odluka o donošenju: Odluka o izmjenama i dopunama Odluke o donošenju
Generalnoga urbanističkog plana grada Zagreba (Sl.gl.GZ 28/25)
Koordinatni sustav: HTRS96/TM

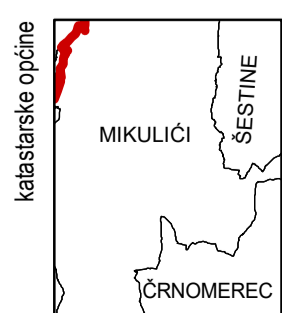
ZAGREB-13



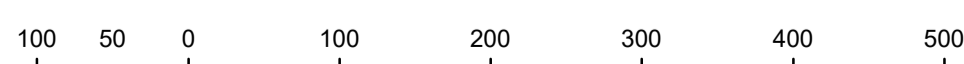
ZAGREB-22

ZAGREB-24

ZAGREB-33



podjela listova HTRS96/TM	5-1-4-105-9
	5-6-4-105-9



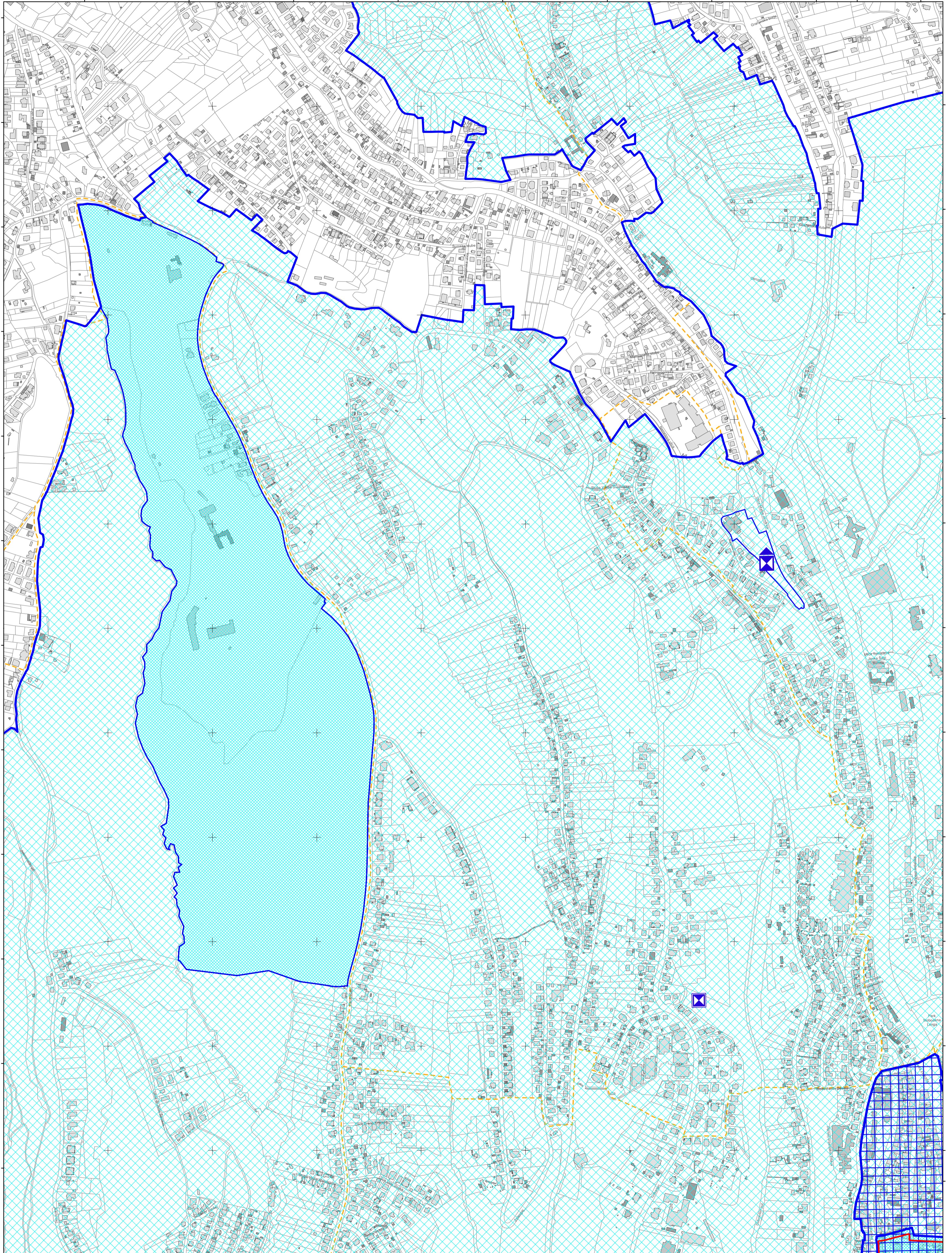
MJERILO 1:5.000

ZAGREB-23

15 / 49

Podloga: katastarska podloga, rujan 2022.
Gradski ured za katastar i geodetske poslove Grada
Nositelj izrade: Gradski ured za gospodarstvo, ekološku održivost i strategijsko planiranje
Stručni izrađivač: Zavod za prostorno uređenje Grada Zagreba
Odluka o izradi: Odluka o izradi izmjena i dopuna Generalnoga urbanističkog plana grada Zagreba (Sl.gl.GZ 15/23)
Odluka o donošenju: Odluka o izmjenama i dopunama Odluke o donošenju Generalnoga urbanističkog plana grada Zagreba (Sl.gl.GZ 28/25)
Koordinatni sustav: HTRS96/TM

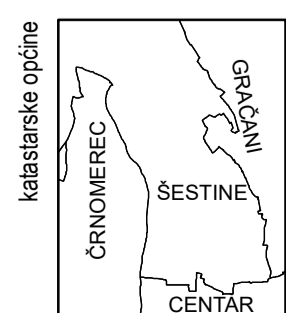
ZAGREB-14



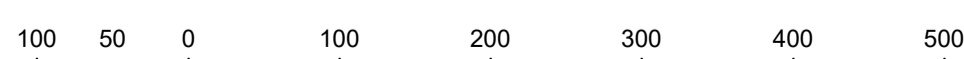
ZAGREB-23

ZAGREB-25

ZAGREB-34



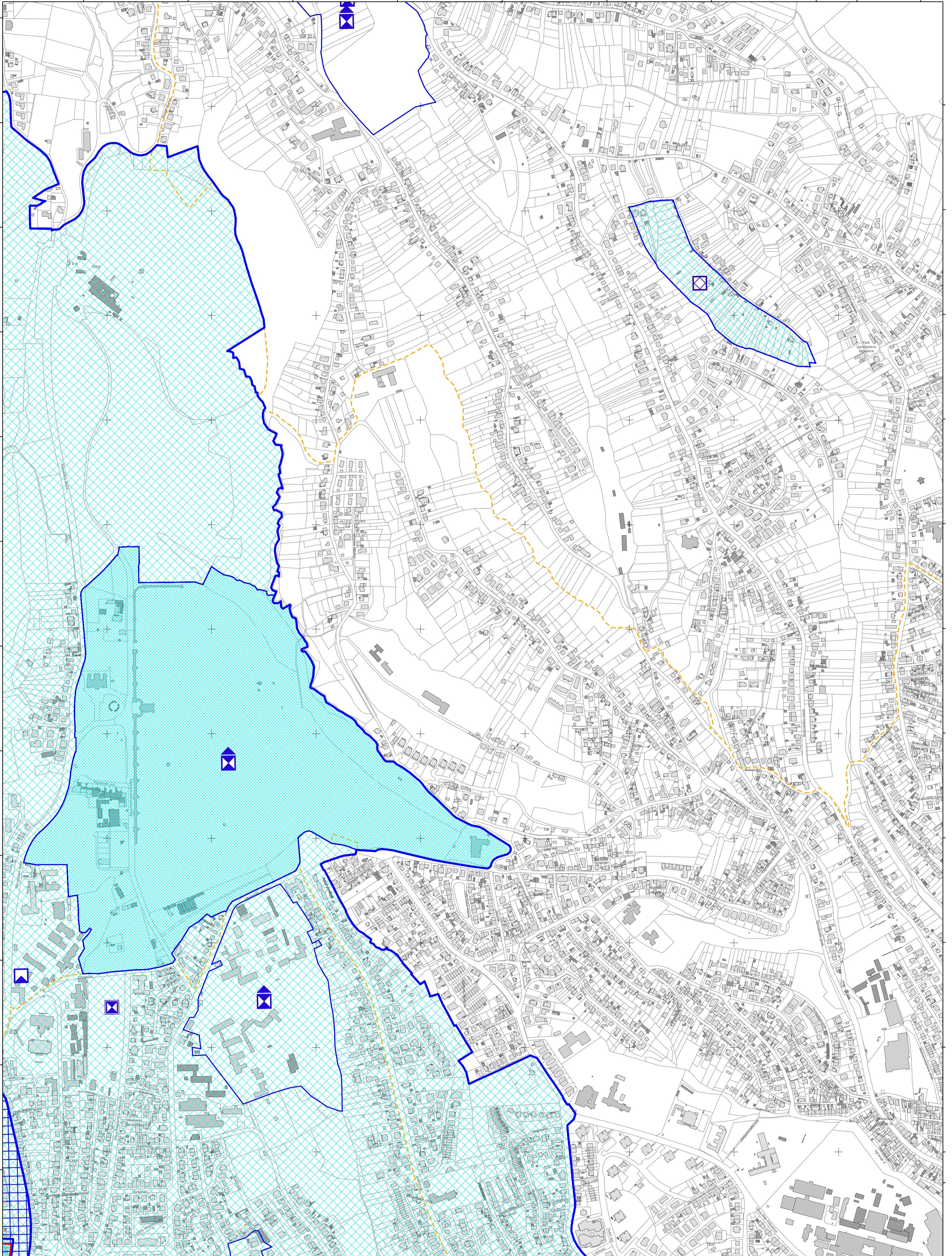
podjela listova HTRS96/TM	5-1-4-105-9	5-2-4-105-9
	5-6-4-105-9	5-7-4-105-9



MJERILO 1:5.000

Podloga: katastarska podloga, rujan 2022.
Gradski ured za katastar i geodetske poslove Grada
Nositelj izrade: Gradski ured za gospodarstvo, ekološku održivost i strategijsko planiranje
Stručni izrađivač: Zavod za prostorno uređenje Grada Zagreba
Odluka o izradi: Odluka o izradi izmjena i dopuna Generalnoga urbanističkog plana grada Zagreba (Sl.gl.GZ 15/23)
Odluka o donošenju: Odluka o izmjenama i dopunama Odluke o donošenju Generalnoga urbanističkog plana grada Zagreba (Sl.gl.GZ 28/25)
Koordinatni sustav: HTRS96/TM

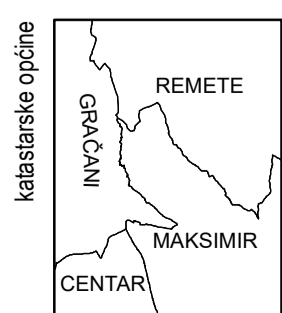
ZAGREB-15



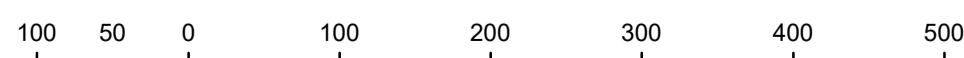
ZAGREB-24

ZAGREB-26

ZAGREB-35



podjela listova HTRS96/TM	5-2-4-105-9	5-3-4-105-9
	5-7-4-105-9	5-8-4-105-9



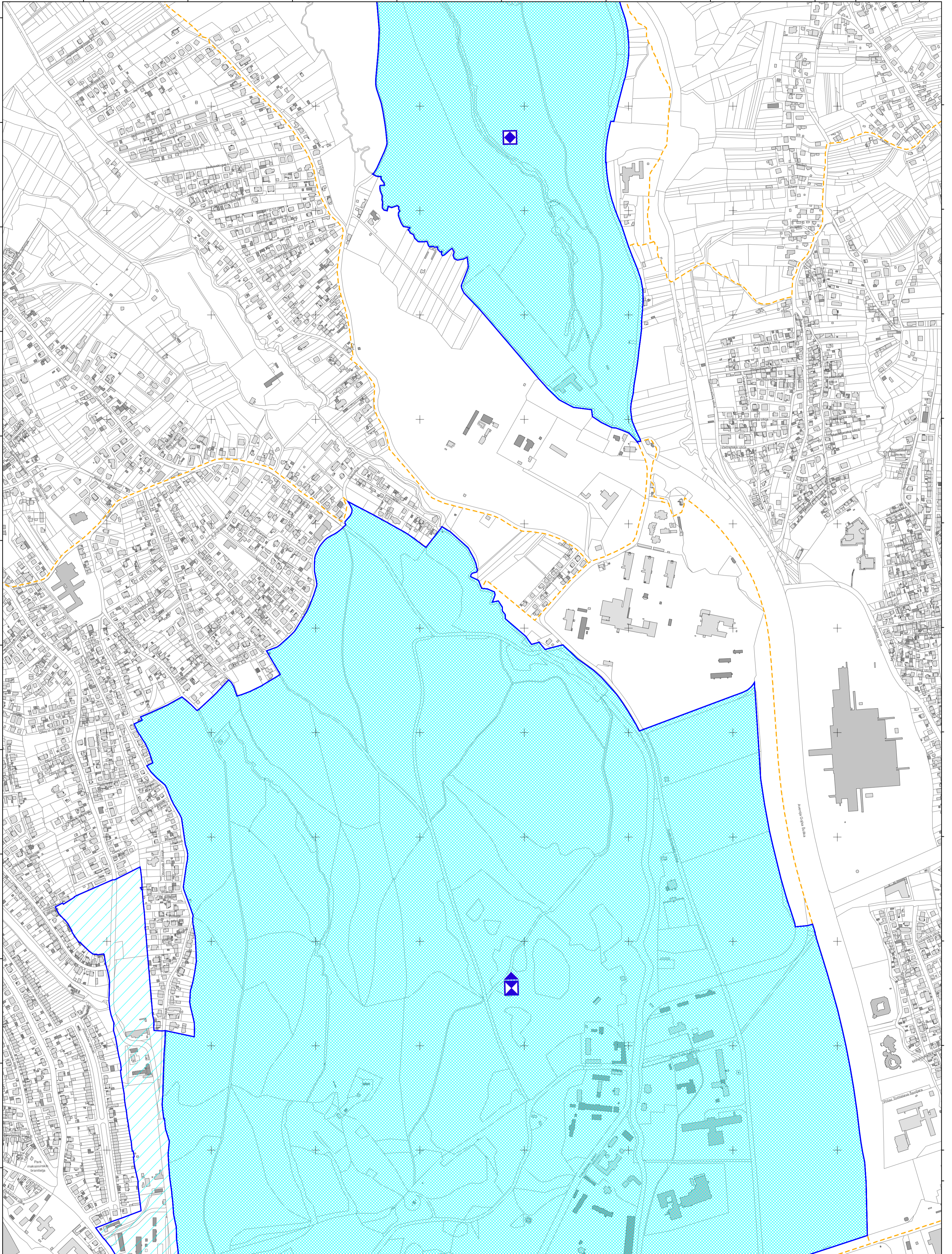
MJERILO 1:5.000

ZAGREB-25

17 / 49

Podloga: katastarska podloga, rujan 2022.
 Gradski ured za katastar i geodetske poslove Grada
 Nositelj izrade: Gradski ured za gospodarstvo, ekološku održivost i strategijsko planiranje
 Stručni izrađivač: Zavod za prostorno uređenje Grada Zagreba
 Odluka o izradi: Odluka o izradi izmjena i dopuna Generalnoga urbanističkoga plana grada Zagreba (Sl.gl.GZ 15/23)
 Odluka o donošenju: Odluka o izmjenama i dopunama Odluke o donošenju Generalnoga urbanističkoga plana grada Zagreba (Sl.gl.GZ 28/25)
 Koordinatni sustav: HTRS96/TM

ZAGREB-16



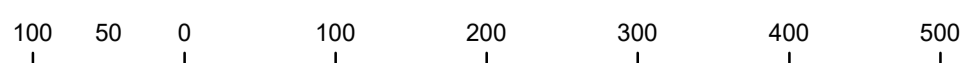
ZAGREB-25

ZAGREB-27

ZAGREB-36



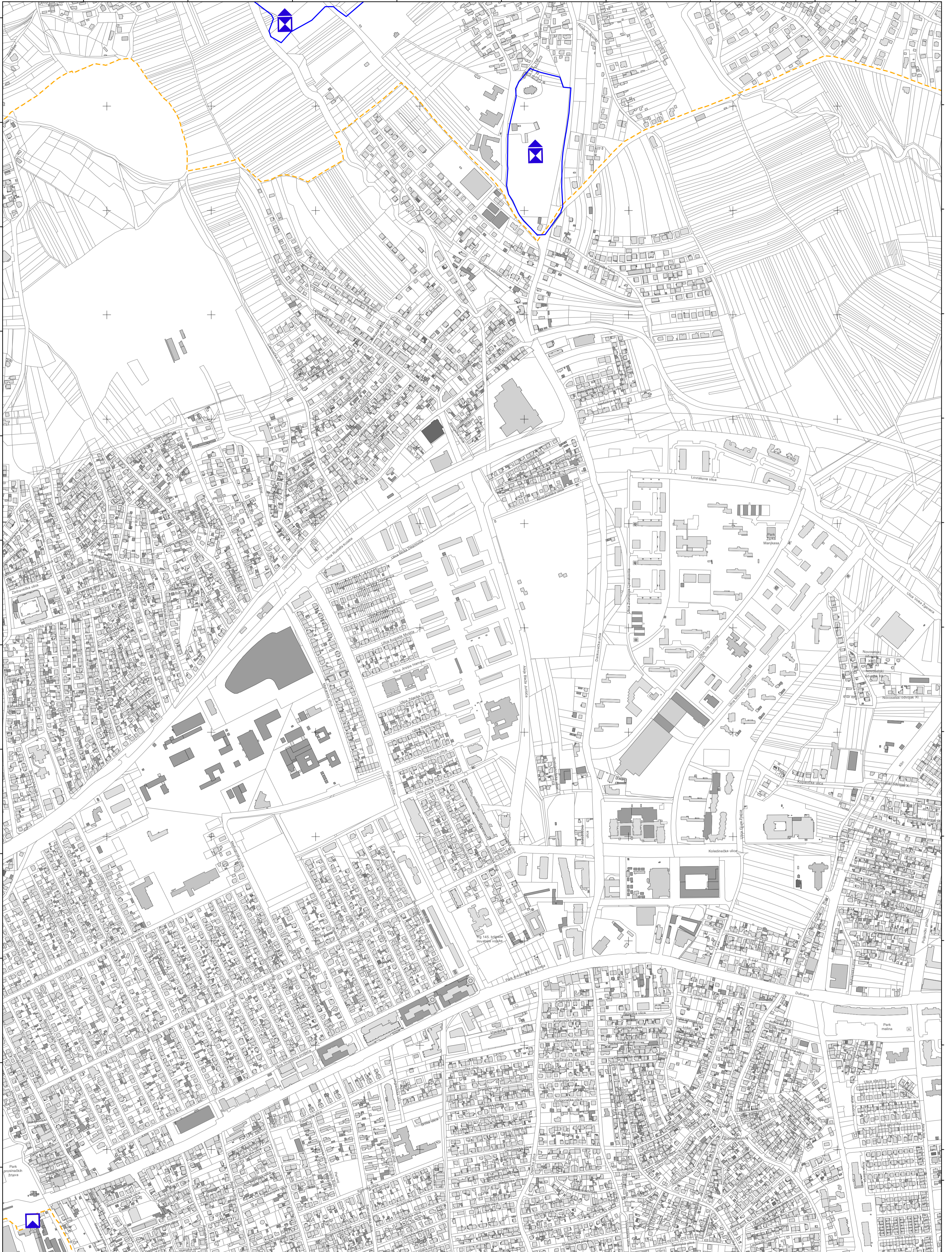
podjela listova HTRS96/TM	5-3-4-105-9
	5-8-4-105-9



MJERILO 1:5.000

Podloga: katastarska podloga, rujan 2022.
 Gradski ured za katastar i geodetske poslove Grada
 Nositelj izrade: Gradski ured za gospodarstvo, ekološku održivost i strategijsko planiranje
 Stručni izrađivač: Zavod za prostorno uređenje Grada Zagreba
 Odluka o izradi: Odluka o izradi izmjena i dopuna Generalnoga urbanističkog plana grada Zagreba (Sl.gl.GZ 15/23)
 Odluka o donošenju: Odluka o izmjenama i dopunama Odluke o donošenju Generalnoga urbanističkog plana grada Zagreba (Sl.gl.GZ 28/25)
 Koordinatni sustav: HTRS96/TM

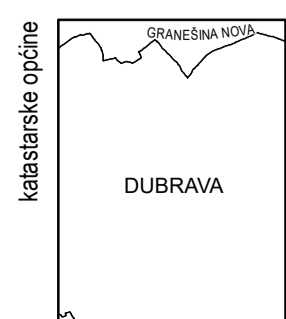
ZAGREB-17



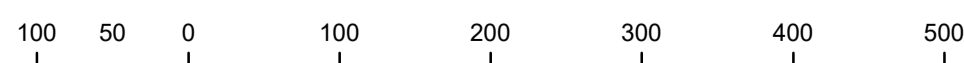
ZAGREB-26

ZAGREB-28

ZAGREB-37



podjela listova HTRS96/TM	5-4-4-105-9
	5-9-4-105-9



MJERILO 1:5.000

Podloga: katastarska podloga, rujan 2022.
 Gradski ured za katastar i geodetske poslove Grada
 Nositelj izrade: Gradski ured za gospodarstvo, ekološku održivost i strategijsko planiranje
 Stručni izrađivač: Zavod za prostorno uređenje Grada Zagreba
 Odluka o izradi: Odluka o izradi izmjena i dopuna Generalnoga urbanističkog plana grada Zagreba (Sl.gl.GZ 15/23)
 Odluka o donošenju: Odluka o izmjenama i dopunama Odluke o donošenju Generalnoga urbanističkog plana grada Zagreba (Sl.gl.GZ 28/25)
 Koordinatni sustav: HTRS96/TM

ZAGREB-18



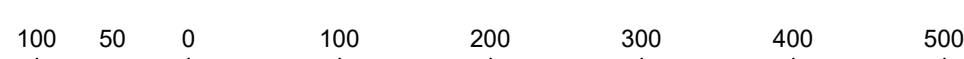
ZAGREB-27

ZAGREB-29

ZAGREB-38



podjela listova HTRS96/TM	5-4-4-105-9	5-5-4-105-9
	5-9-4-105-9	5-10-4-105-9



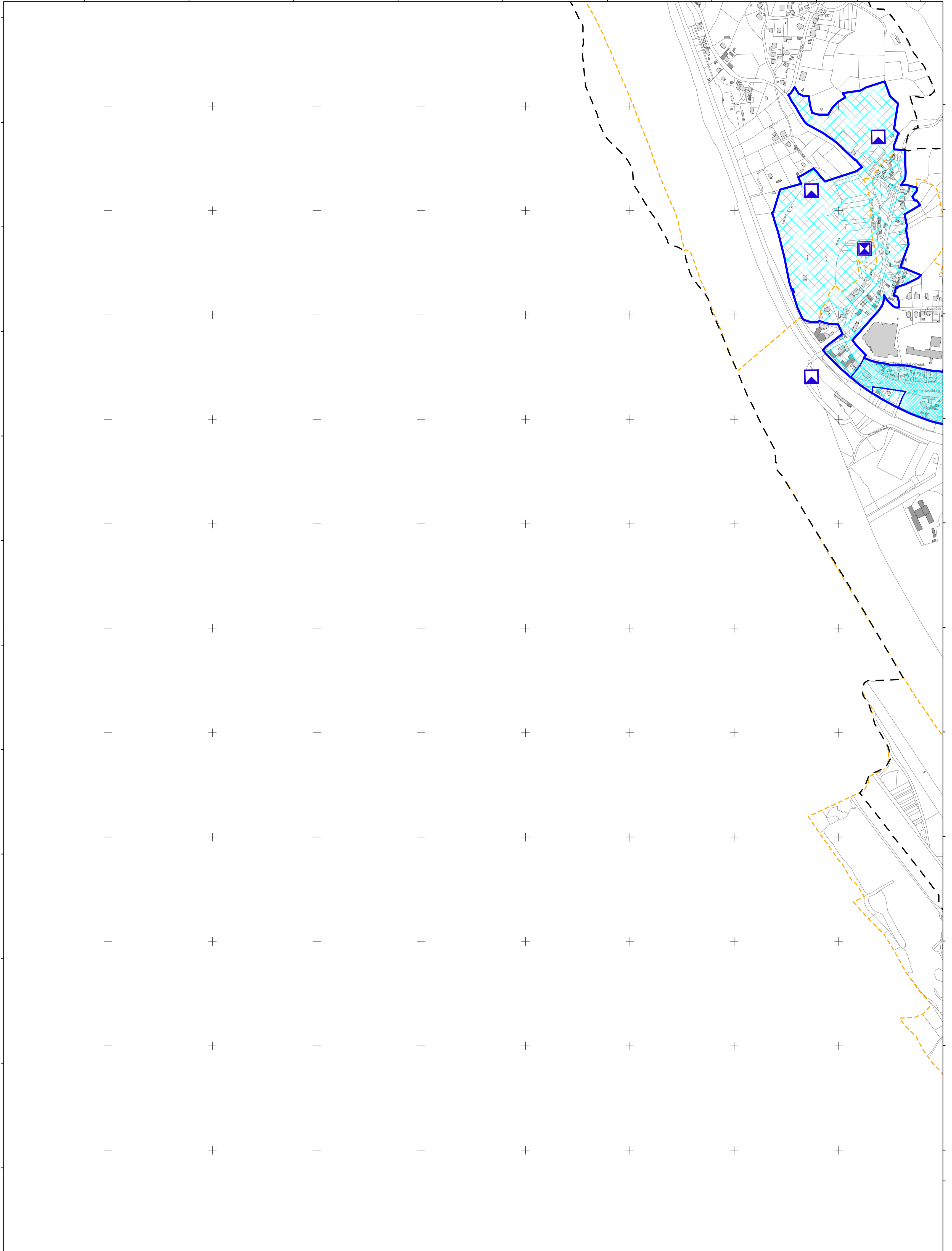
MJERILO 1:5.000

ZAGREB-28

20 / 49

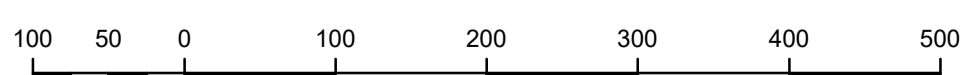
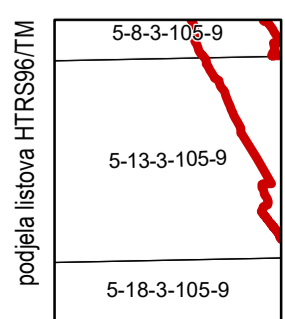
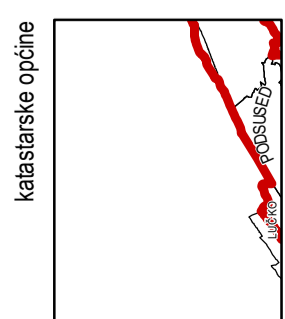
Podloga: katastarska podloga, rujan 2022.
 Gradski ured za katastar i geodetske poslove Grada
 Nositelj izrade: Gradski ured za gospodarstvo, ekološku održivost i strategijsko planiranje
 Stručni izrađivač: Zavod za prostorno uređenje Grada Zagreba
 Odluka o izradi: Odluka o izradi izmjena i dopuna Generalnoga urbanističkog plana grada Zagreba (Sl.gl.GZ 15/23)
 Odluka o donošenju: Odluka o izmjenama i dopunama Odluke o donošenju Generalnoga urbanističkog plana grada Zagreba (Sl.gl.GZ 28/25)
 Koordinatni sustav: HTRS96/TM

SAMOBOR-29



SAMOBOR-40

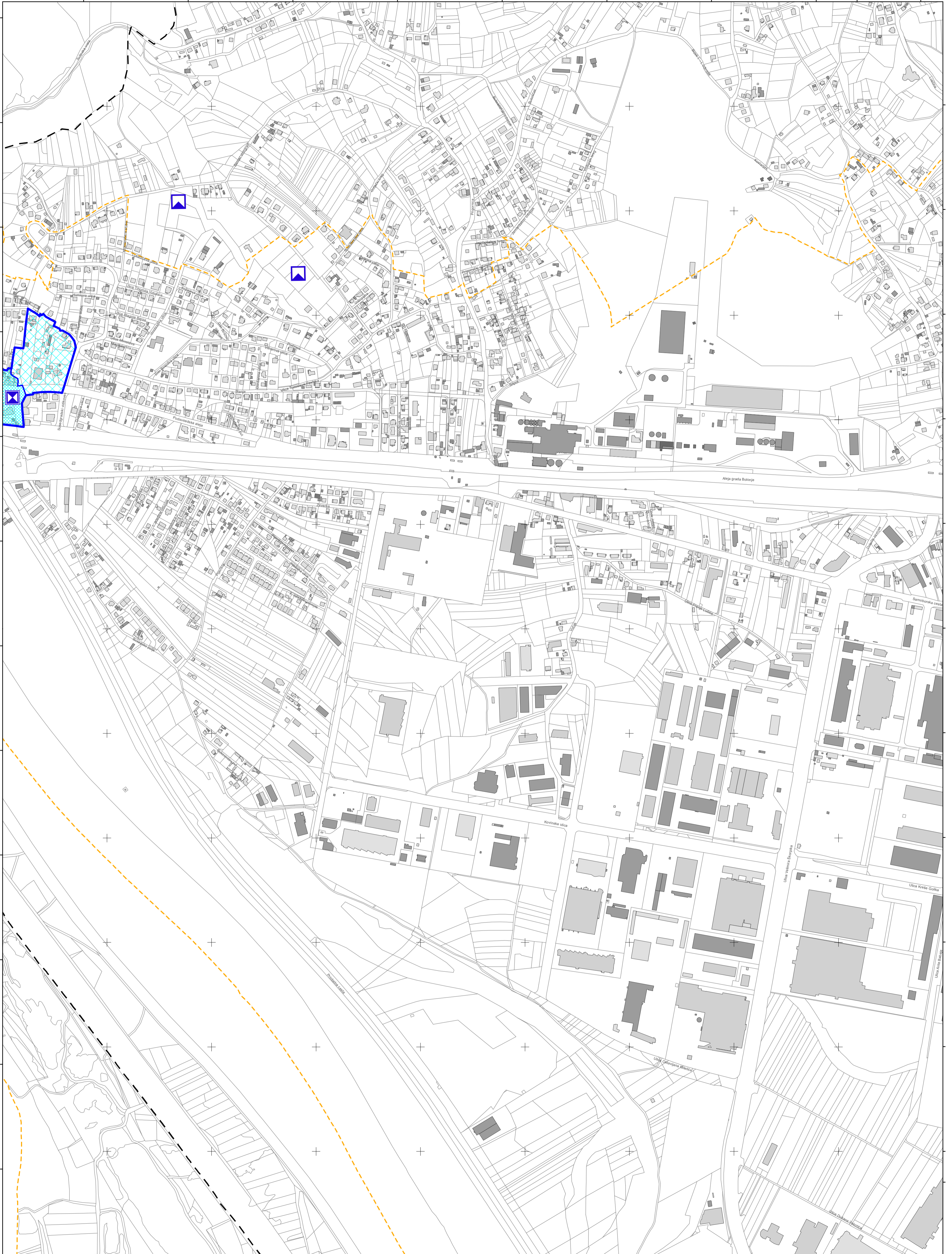
SAMOBOR-49



MJERILO 1:5.000

Podloga: katastarska podloga, rujan 2022.
 Gradski ured za katastar i geodetske poslove Grada
 Nositelj izrade: Gradski ured za gospodarstvo, ekološku održivost i strategijsko planiranje
 Stručni izrađivač: Zavod za prostorno uređenje Grada Zagreba
 Odluka o izradi: Odluka o izradi izmjena i dopuna Generalnoga urbanističkog plana grada Zagreba (Sl.gl.GZ 15/23)
 Odluka o donošenju: Odluka o izmjenama i dopunama Odluke o donošenju Generalnoga urbanističkog plana grada Zagreba (Sl.gl.GZ 28/25)
 Koordinatni sustav: HTRS96/TM

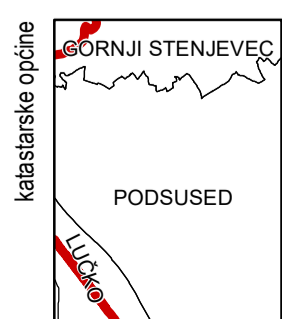
SAMOBOR-30



SAMOBOR-39

ZAGREB-31

SAMOBOR-50



podjela listova HTRS96/TM	5-9-3-105-9	5-9-3-105-9
	5-13-3-105-9	5-14-3-105-9
	5-18-3-105-9	5-19-3-105-9



MJERILO 1:5.000

Podloga: katastarska podloga, rujan 2022.
 Gradski ured za katastar i geodetske poslove Grada
 Nositelj izrade: Gradski ured za gospodarstvo, ekološku održivost i strategijsko planiranje
 Stručni izrađivač: Zavod za prostorno uređenje Grada Zagreba
 Odluka o izradi: Odluka o izradi izmjena i dopuna Generalnoga urbanističkog plana grada Zagreba (Sl.gl.GZ 15/23)
 Odluka o donošenju: Odluka o izmjenama i dopunama Odluke o donošenju Generalnoga urbanističkog plana grada Zagreba (Sl.gl.GZ 28/25)
 Koordinatni sustav: HTRS96/TM

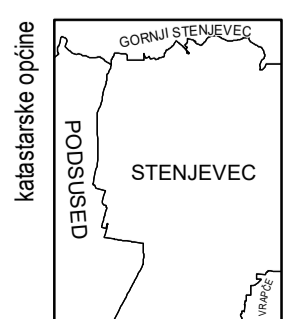
ZAGREB-21



SAMOBOR-40

ZAGREB-32

ZAGREB-41



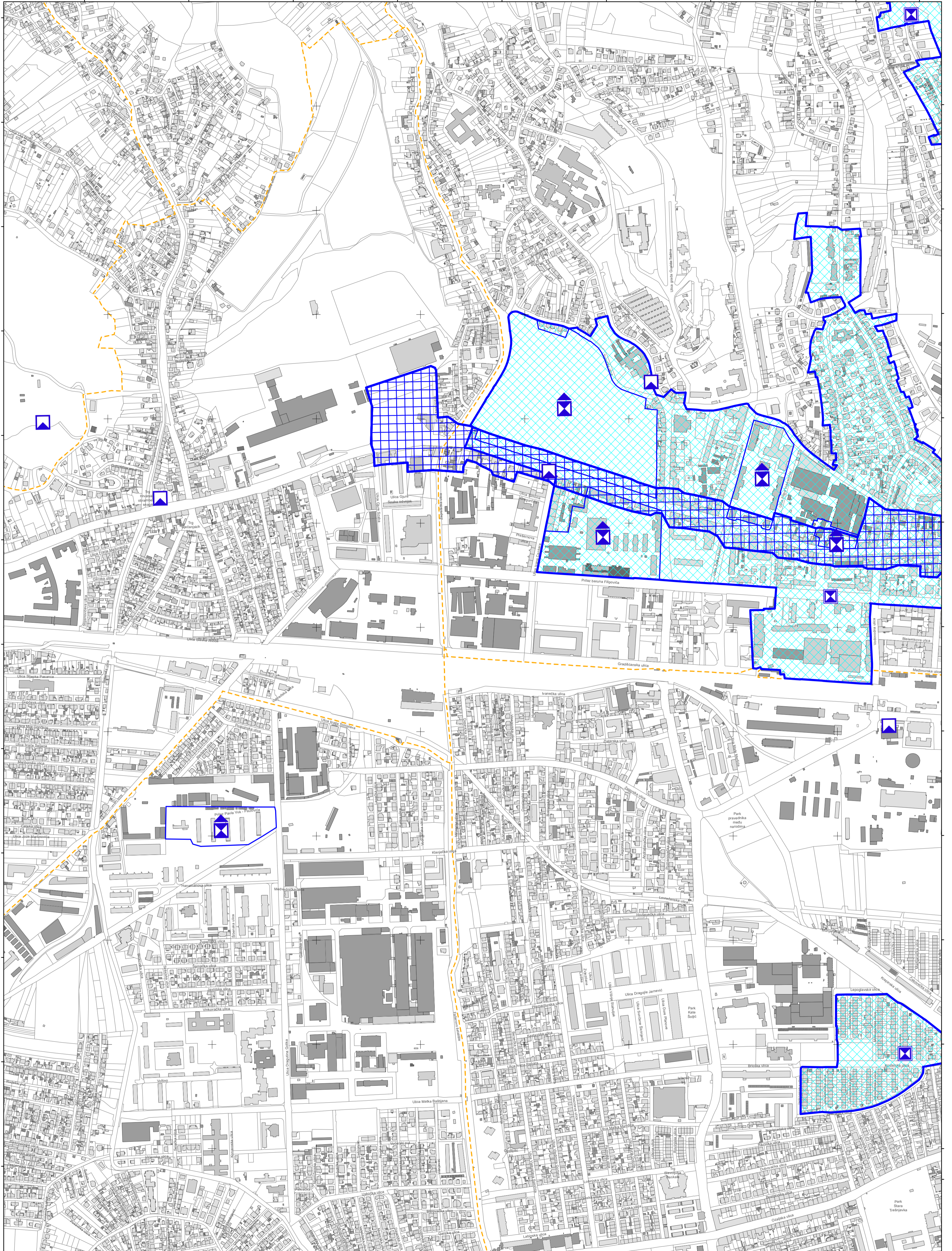
podjela listova HTRS96/TM	5-9-3-105-9	5-10-3-105-9
	5-14-3-105-9	5-15-3-105-9
	5-19-3-105-9	5-20-3-105-9



MJERILO 1:5.000

Podloga: katastarska podloga, rujan 2022.
 Gradski ured za katastar i geodetske poslove Grada
 Nositelj izrade: Gradski ured za gospodarstvo, ekološku održivost i strategijsko planiranje
 Stručni izrađivač: Zavod za prostorno uređenje Grada Zagreba
 Odluka o izradi: Odluka o izradi izmjena i dopuna Generalnoga urbanističkog plana grada Zagreba (Sl.gl.GZ 15/23)
 Odluka o donošenju: Odluka o izmjenama i dopunama Odluke o donošenju Generalnoga urbanističkog plana grada Zagreba (Sl.gl.GZ 28/25)
 Koordinatni sustav: HTRS96/TM

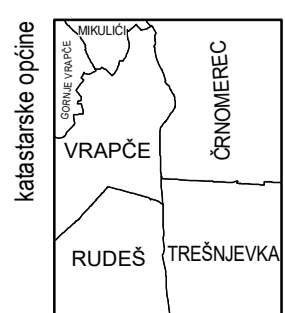
ZAGREB-23



ZAGREB-32

ZAGREB-34

ZAGREB-43



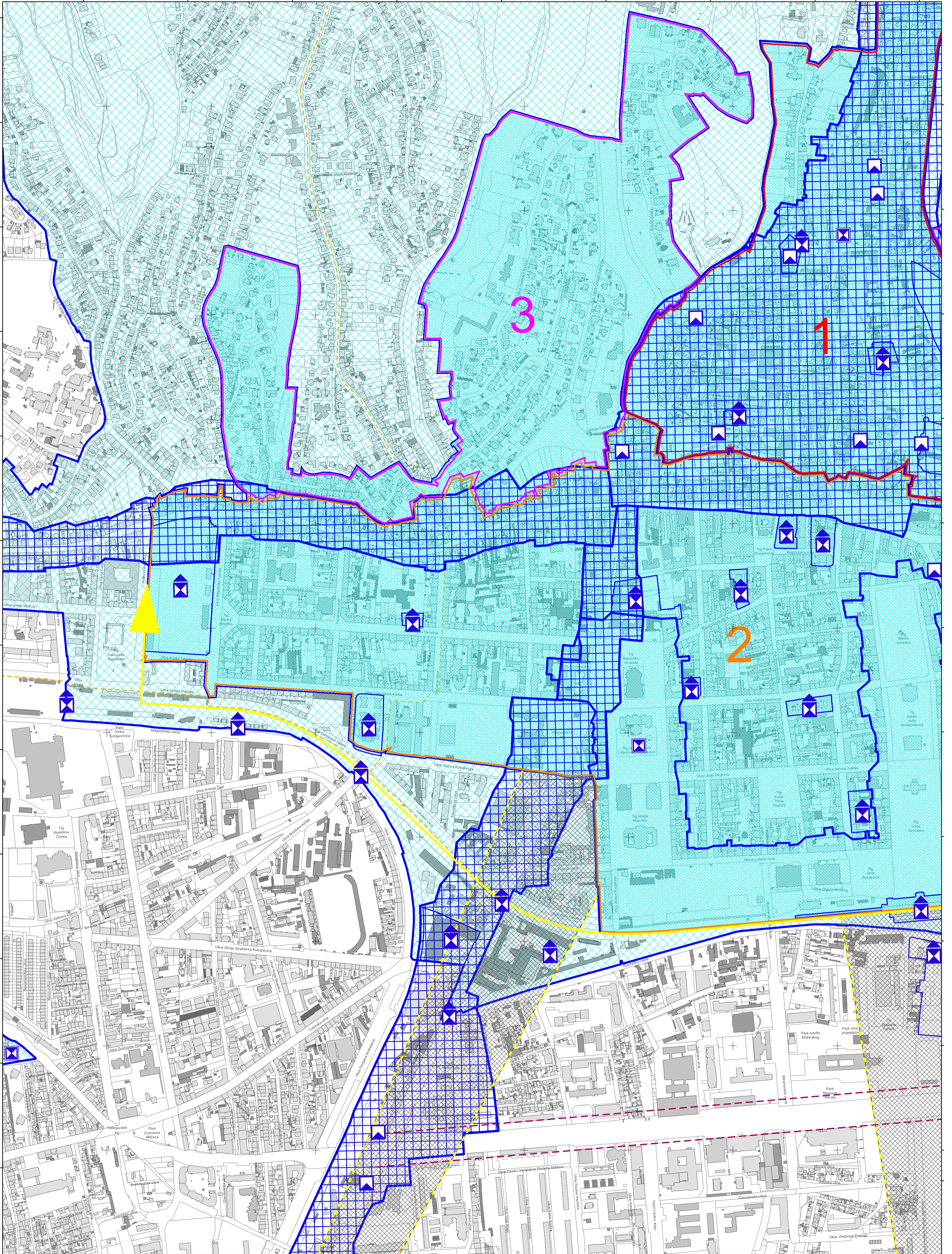
podjela listova HTRS96/TM	5-6-4-105-9
	5-11-4-105-9
	5-16-4-105-9
	5-16-4-105-9



MJERILO 1:5.000

Podloga: katastarska podloga, rujan 2022.
 Gradski ured za katastar i geodetske poslove Grada
 Nositelj izrade: Gradski ured za gospodarstvo, ekološku održivost i strategijsko planiranje
 Stručni izrađivač: Zavod za prostorno uređenje Grada Zagreba
 Odluka o izradi: Odluka o izradi izmjena i dopuna Generalnoga urbanističkog plana grada Zagreba (Sl.gl.GZ 15/23)
 Odluka o donošenju: Odluka o izmjenama i dopunama Odluke o donošenju Generalnoga urbanističkog plana grada Zagreba (Sl.gl.GZ 28/25)
 Koordinatni sustav: HTRS96/TM

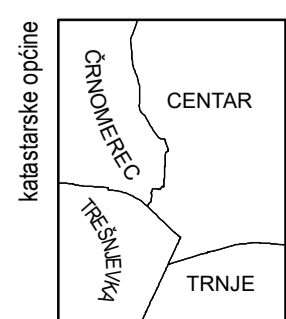
ZAGREB-24



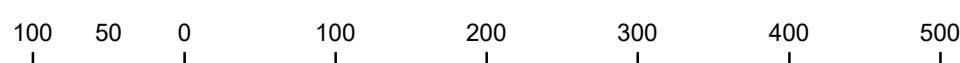
ZAGREB-33

ZAGREB-35

ZAGREB-44



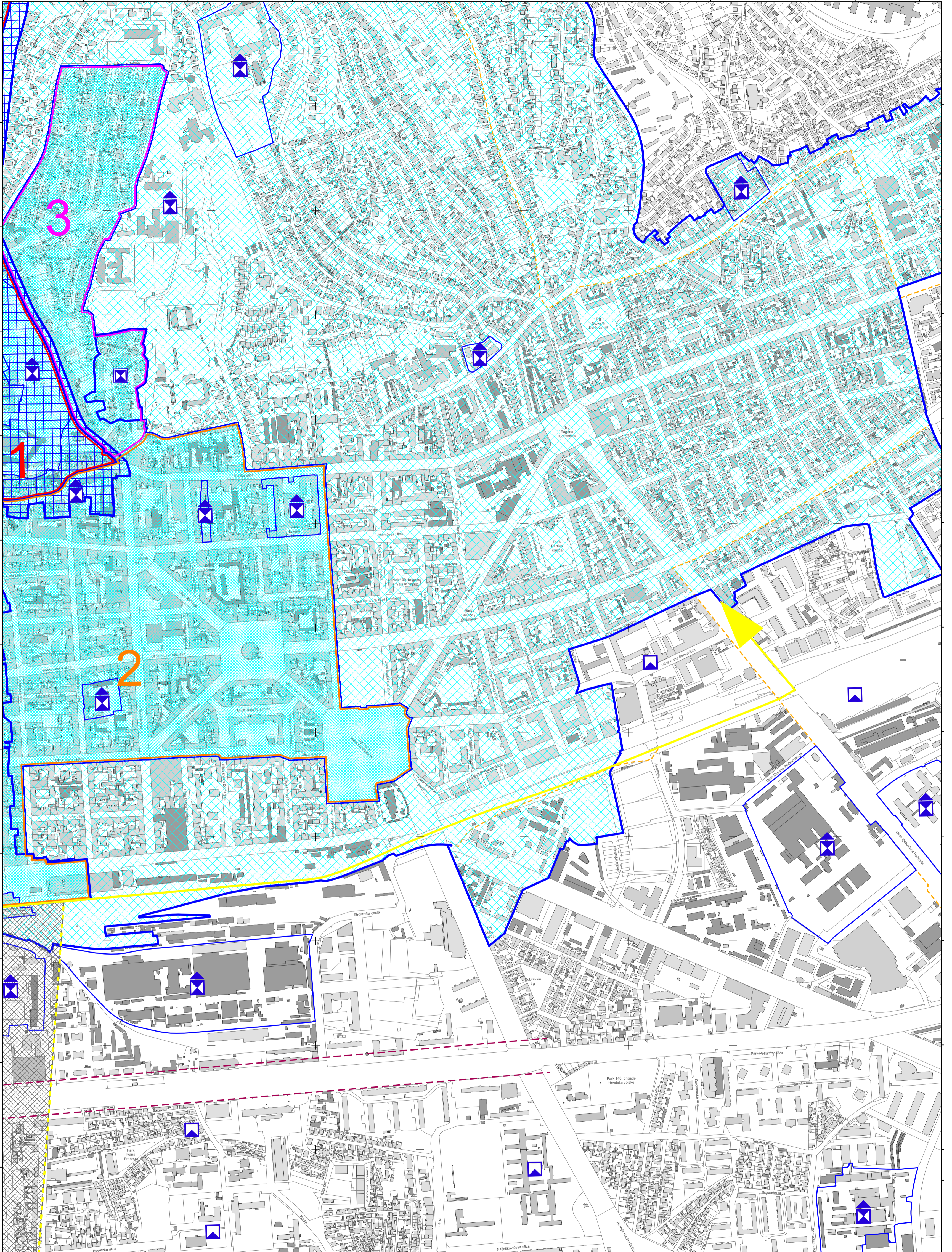
podjela listova HTRS96/TM	5-6-4-105-9	5-7-4-105-9
	5-11-4-105-9	5-12-4-105-9
	5-16-4-105-9	5-17-4-105-9



MJERILO 1:5.000

Podloga: katastarska podloga, rujan 2022.
 Gradski ured za katastar i geodetske poslove Grada
 Nositelj izrade: Gradski ured za gospodarstvo, ekološku održivost i strategijsko planiranje
 Stručni izrađivač: Zavod za prostorno uređenje Grada Zagreba
 Odluka o izradi: Odluka o izradi izmjena i dopuna Generalnoga urbanističkog plana grada Zagreba (Sl.gl.GZ 15/23)
 Odluka o donošenju: Odluka o izmjenama i dopunama Odluke o donošenju Generalnoga urbanističkog plana grada Zagreba (Sl.gl.GZ 28/25)
 Koordinatni sustav: HTRS96/TM

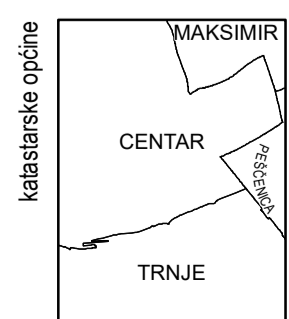
ZAGREB-25



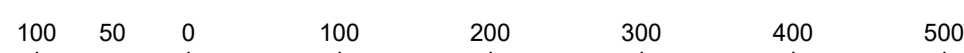
ZAGREB-34

ZAGREB-36

ZAGREB-45



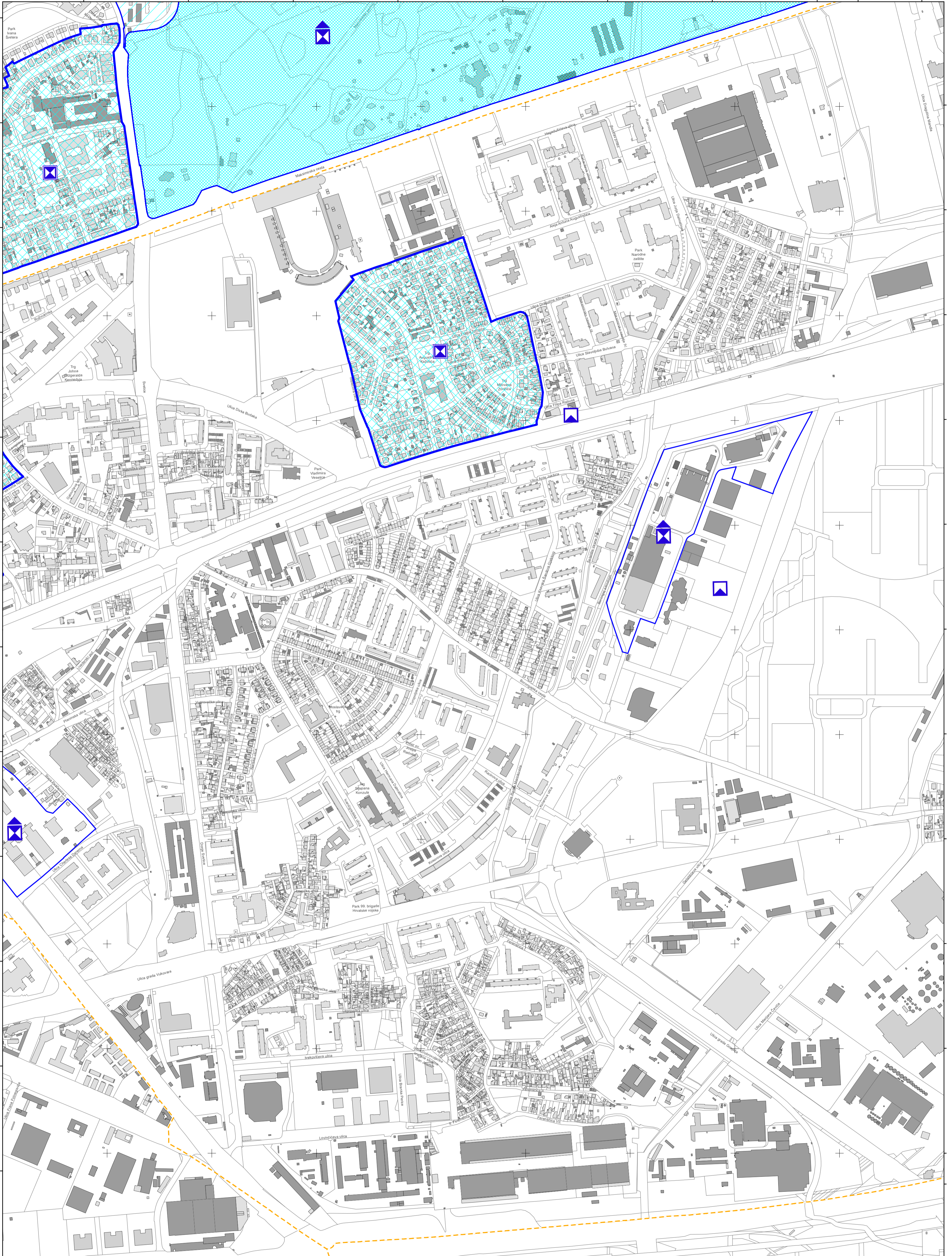
podjela listova HTRS96/TM	5-7-4-106-9	5-8-4-106-9
	5-12-4-105-9	5-13-4-105-9
	5-18-4-105-9	



MJERILO 1:5.000

Podloga: katastarska podloga, rujan 2022.
 Gradski ured za katastar i geodetske poslove Grada
 Nositelj izrade: Gradski ured za gospodarstvo, ekološku održivost i strategijsko planiranje
 Stručni izrađivač: Zavod za prostorno uređenje Grada Zagreba
 Odluka o izradi: Odluka o izradi izmjena i dopuna Generalnoga urbanističkog plana grada Zagreba (Sl.gl.GZ 15/23)
 Odluka o donošenju: Odluka o izmjenama i dopunama Odluke o donošenju Generalnoga urbanističkog plana grada Zagreba (Sl.gl.GZ 28/25)
 Koordinatni sustav: HTRS96/TM

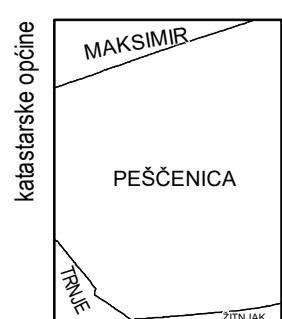
ZAGREB-26



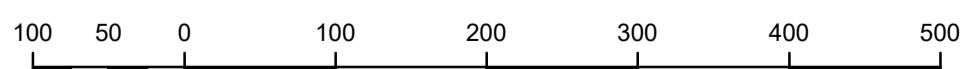
ZAGREB-35

ZAGREB-37

ZAGREB-46



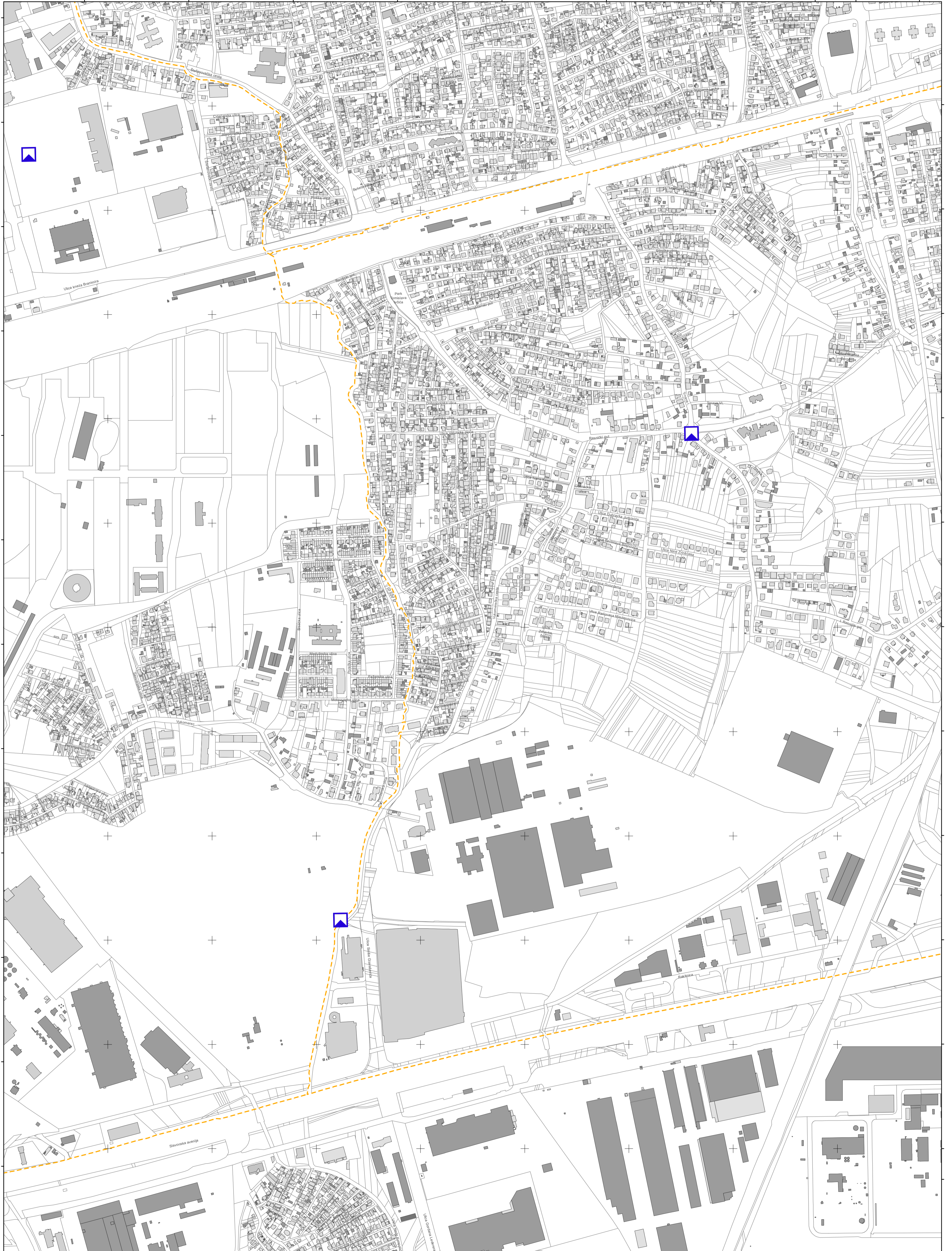
podjela listova HTRS96/TM	5-8-4-105-9
	5-13-4-105-9
	5-18-4-105-9



MJERILO 1:5.000

- Podloga: katastarska podloga, rujan 2022.
Gradski ured za katastar i geodetske poslove Grada
- Nositelj izrade: Gradski ured za gospodarstvo, ekološku održivost i strategijsko planiranje
- Stručni izrađivač: Zavod za prostorno uređenje Grada Zagreba
- Odluka o izradi: Odluka o izradi izmjena i dopuna Generalnoga urbanističkog plana grada Zagreba (Sl.gl.GZ 15/23)
- Odluka o donošenju: Odluka o izmjenama i dopunama Odluke o donošenju Generalnoga urbanističkog plana grada Zagreba (Sl.gl.GZ 28/25)
- Koordinatni sustav: HTRS96/TM

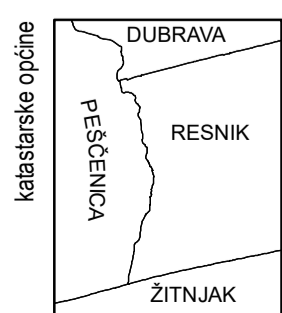
ZAGREB-27



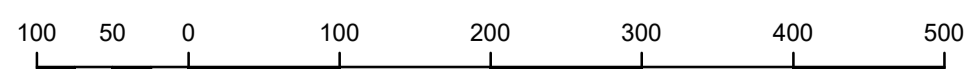
ZAGREB-36

ZAGREB-38

ZAGREB-47



podjela listova HTRS96/TM	5-14-4-105-9
	5-19-4-105-9



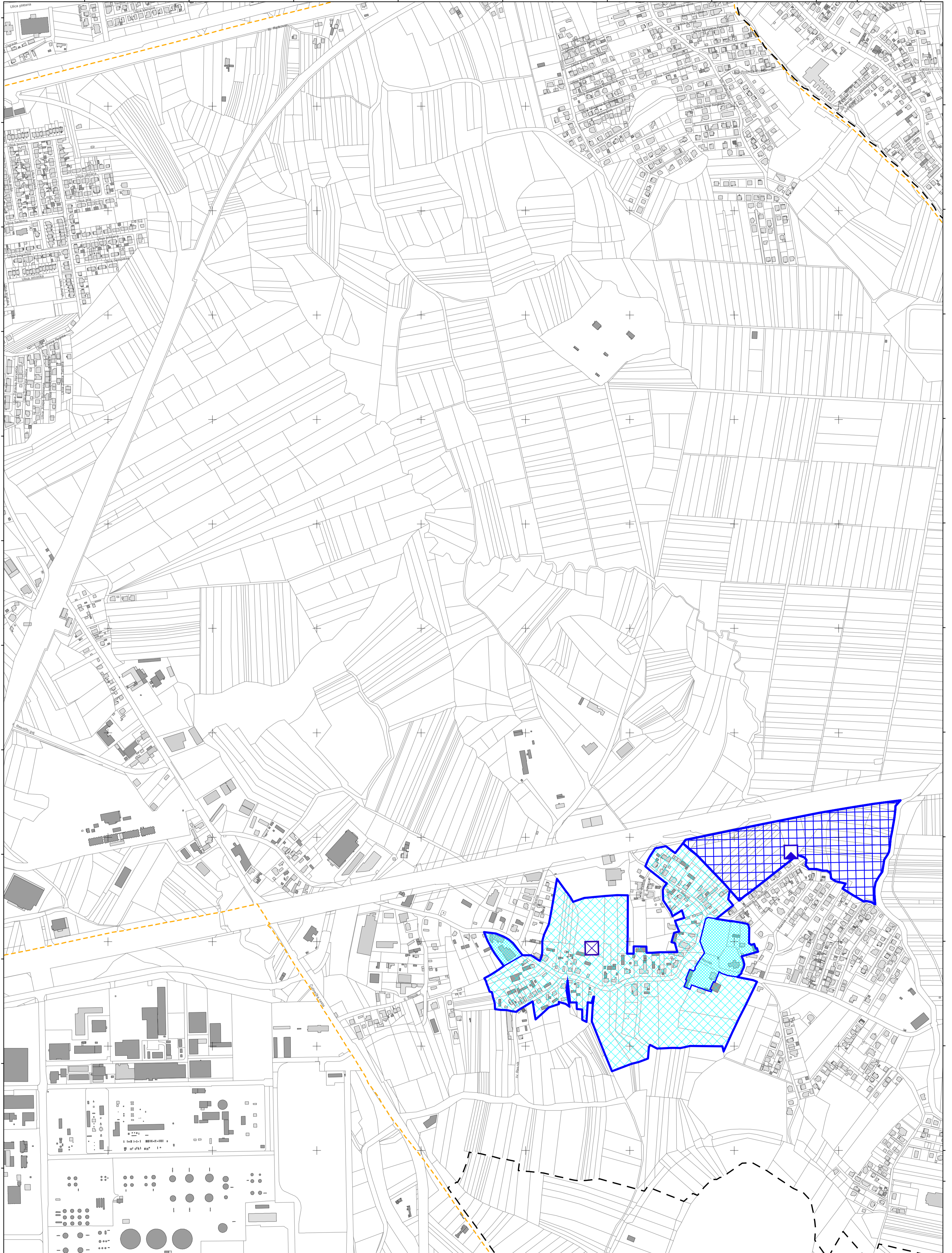
MJERILO 1:5.000

ZAGREB-37

29 / 49

Podloga: katastarska podloga, rujan 2022.
 Gradski ured za katastar i geodetske poslove Grada
 Nositelj izrade: Gradski ured za gospodarstvo, ekološku održivost i strategijsko planiranje
 Stručni izrađivač: Zavod za prostorno uređenje Grada Zagreba
 Odluka o izradi: Odluka o izradi izmjena i dopuna Generalnoga urbanističkog plana grada Zagreba (Sl.gl.GZ 15/23)
 Odluka o donošenju: Odluka o izmjenama i dopunama Odluke o donošenju Generalnoga urbanističkog plana grada Zagreba (Sl.gl.GZ 28/25)
 Koordinatni sustav: HTRS96/TM

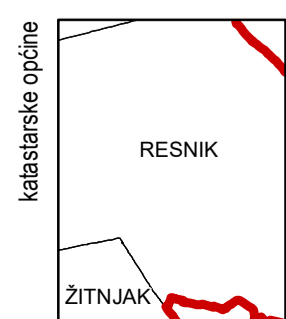
ZAGREB-28



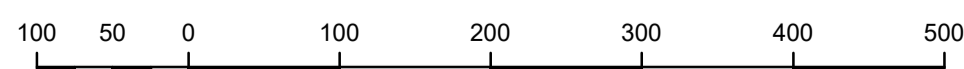
ZAGREB-37

ZAGREB-39

ZAGREB-48



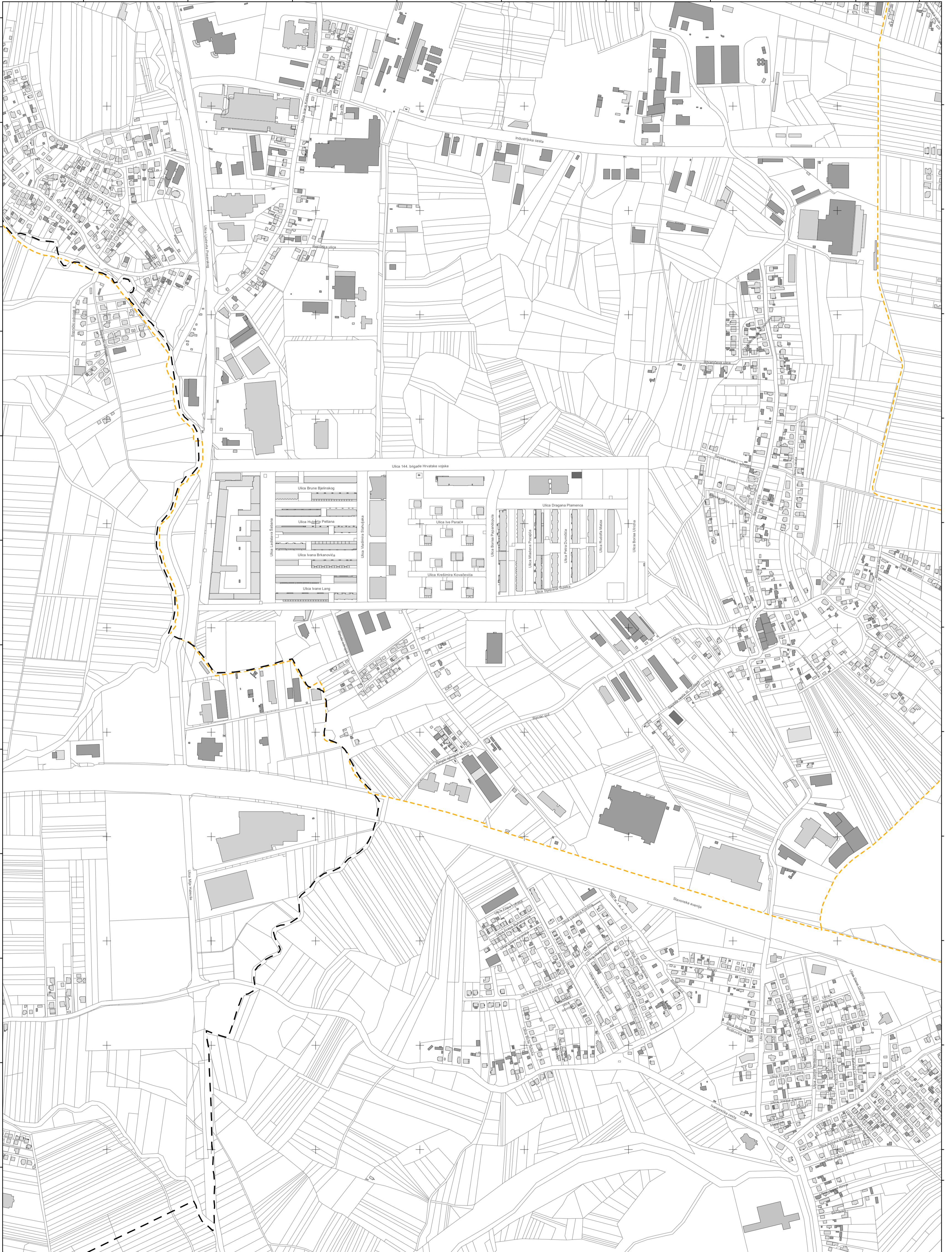
podjela listova HTRS96/TM	
5-14-4-105-9	5-15-4-105-9
5-19-4-105-9	5-20-4-105-9



MJERILO 1:5.000

Podloga: katastarska podloga, rujan 2022.
 Gradski ured za katastar i geodetske poslove Grada
 Nositelj izrade: Gradski ured za gospodarstvo, ekološku održivost i strategijsko planiranje
 Stručni izrađivač: Zavod za prostorno uređenje Grada Zagreba
 Odluka o izradi: Odluka o izradi izmjena i dopuna Generalnoga urbanističkog plana grada Zagreba (Sl.gl.GZ 15/23)
 Odluka o donošenju: Odluka o izmjenama i dopunama Odluke o donošenju Generalnoga urbanističkog plana grada Zagreba (Sl.gl.GZ 28/25)
 Koordinatni sustav: HTRS96/TM

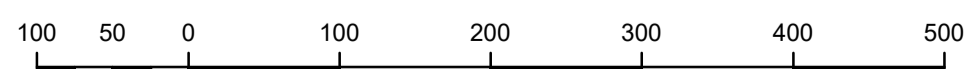
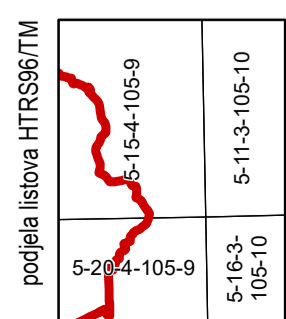
ZAGREB-29



ZAGREB-38

ZAGREB-40

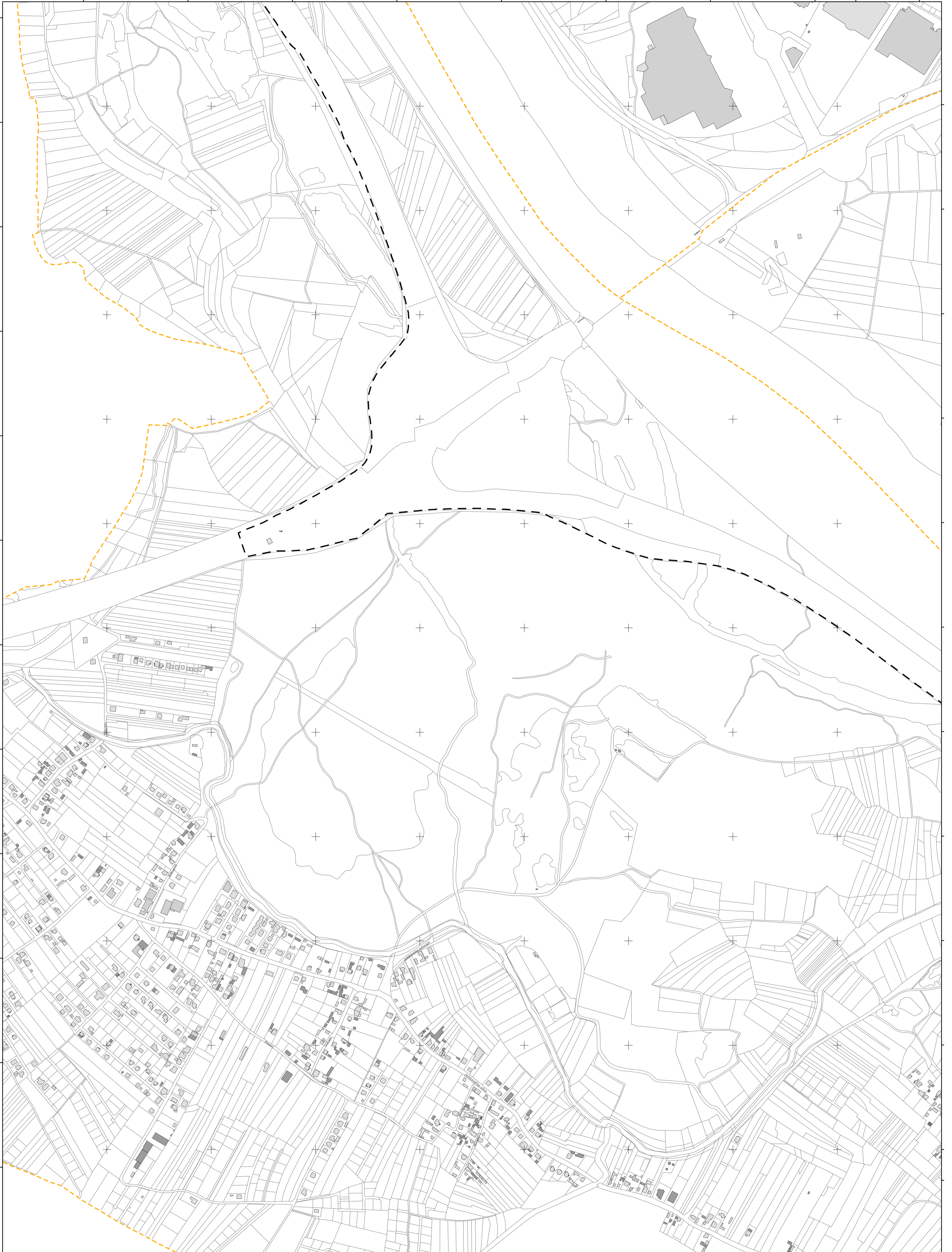
ZAGREB-49



MJERILO 1:5.000

Podloga: katastarska podloga, rujan 2022.
 Gradski ured za katastar i geodetske poslove Grada
 Nositelj izrade: Gradski ured za gospodarstvo, ekološku održivost i
 strategijsko planiranje
 Stručni izrađivač: Zavod za prostorno uređenje Grada Zagreba
 Odluka o izradi: Odluka o izradi izmjena i dopuna
 Generalnoga urbanističkog plana grada Zagreba (Sl.gl.GZ 15/23)
 Odluka o donošenju: Odluka o izmjenama i dopunama Odluke o donošenju
 Generalnoga urbanističkog plana grada Zagreba (Sl.gl.GZ 28/25)
 Koordinatni sustav: HTRS96/TM

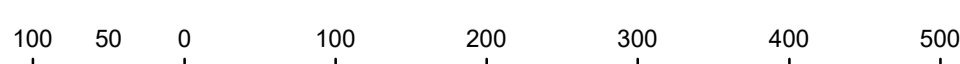
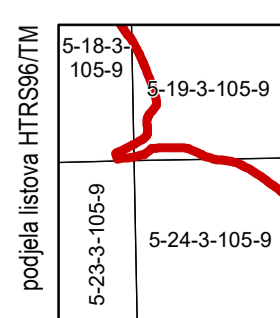
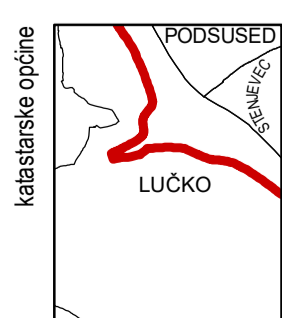
SAMOBOR-40



SAMOBOR-49

ZAGREB-41

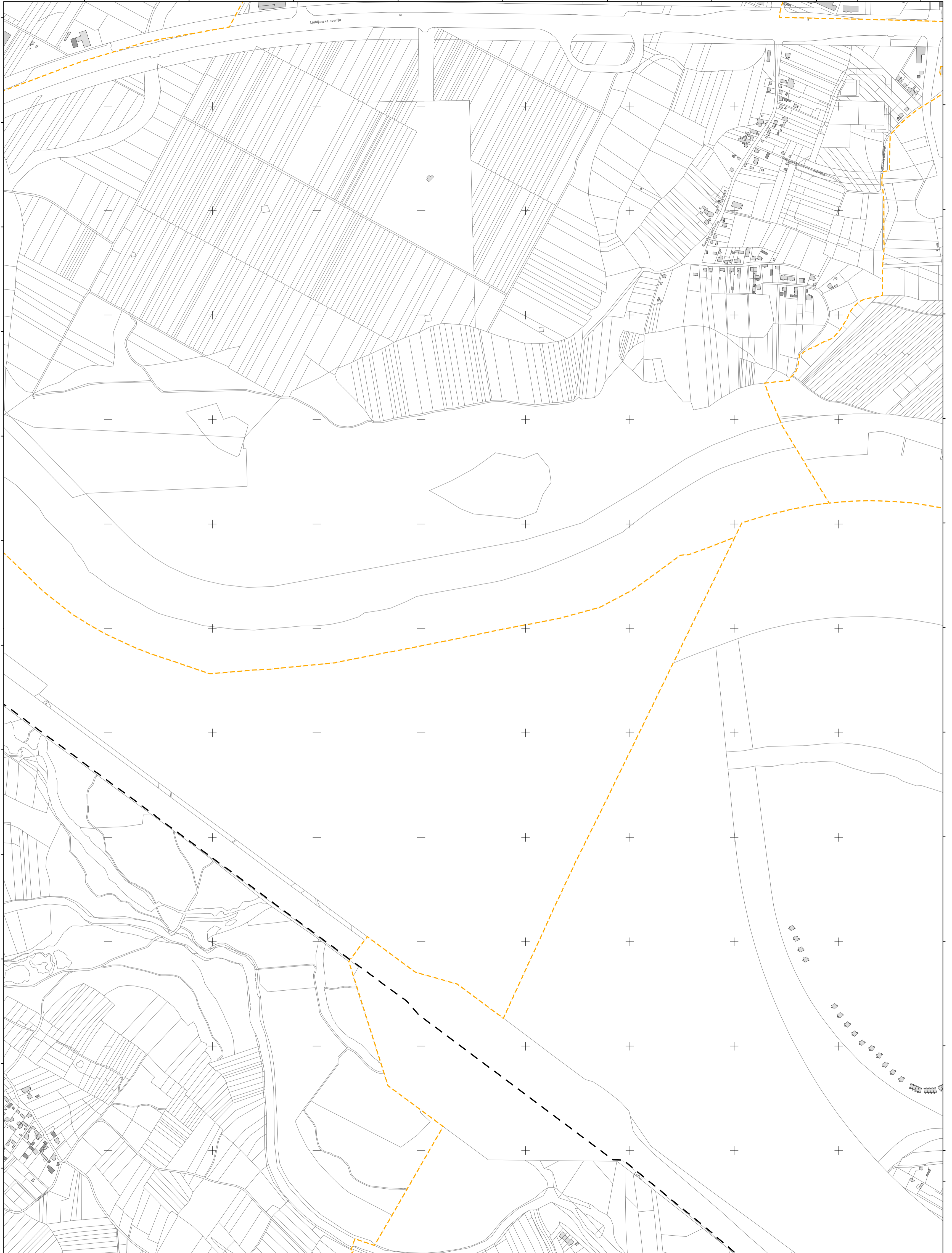
JASTREBARSKO-10



MJERILO 1:5.000

Podloga: katastarska podloga, rujan 2022.
Gradski ured za katastar i geodetske poslove Grada
Nositelj izrade: Gradski ured za gospodarstvo, ekološku održivost i strategijsko planiranje
Stručni izradivač: Zavod za prostorno uređenje Grada Zagreba
Odluka o izradi: Odluka o izradi izmjena i dopuna Generalnoga urbanističkog plana grada Zagreba (Sl.gl.GZ 15/23)
Odluka o donošenju: Odluka o izmjenama i dopunama Odluke o donošenju Generalnoga urbanističkog plana grada Zagreba (Sl.gl.GZ 28/25)
Koordinatni sustav: HTRS96/TM

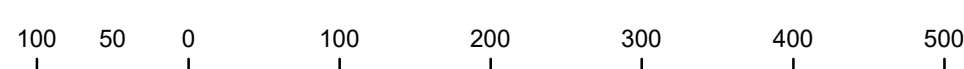
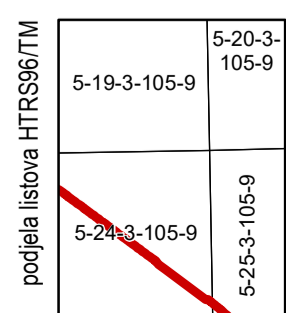
ZAGREB-31



SAMOBOR-50

ZAGREB-42

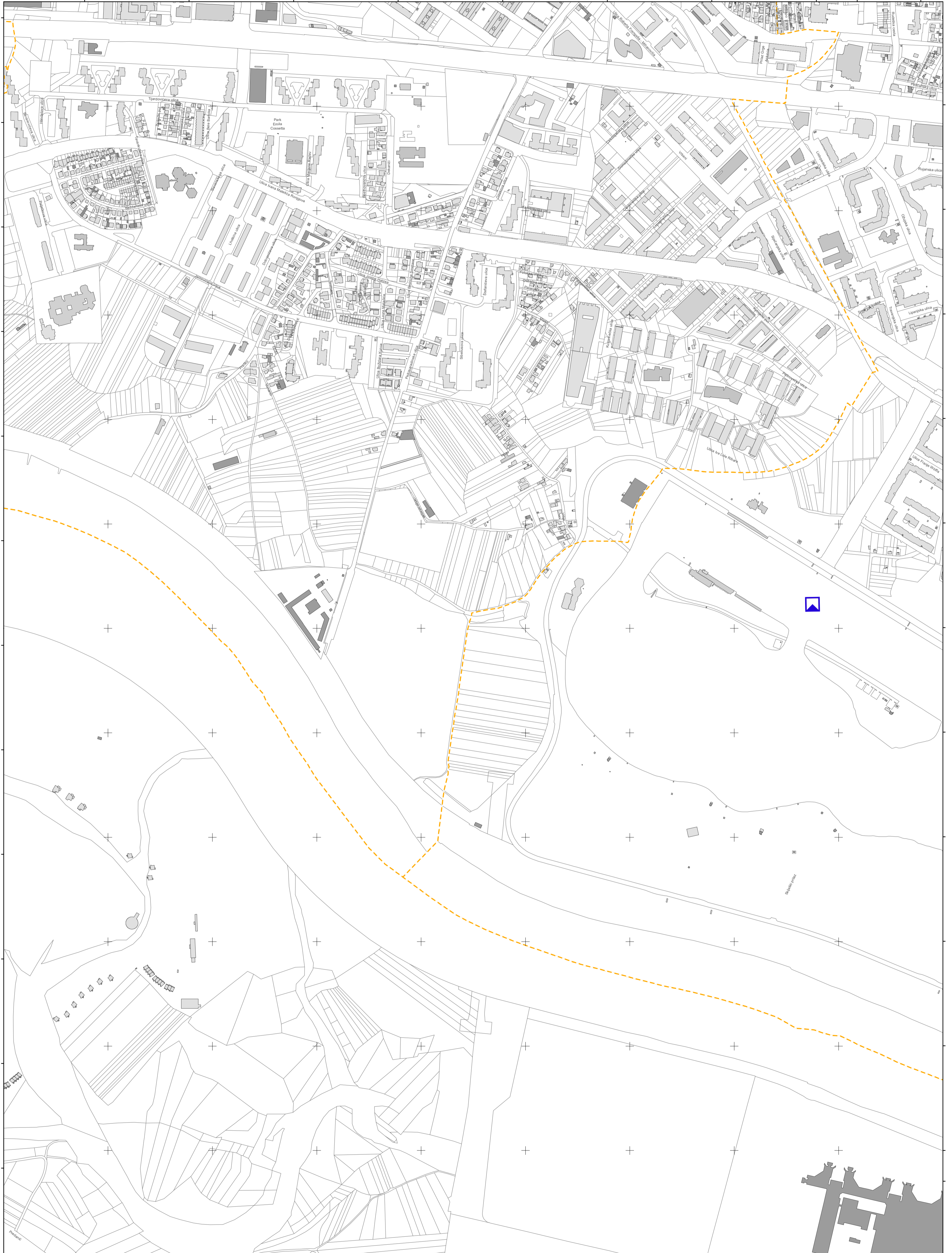
VELIKA GORICA-1



MJERILO 1:5.000

Podloga: katastarska podloga, rujan 2022.
 Gradski ured za katastar i geodetske poslove Grada
 Nositelj izrade: Gradski ured za gospodarstvo, ekološku održivost i strategijsko planiranje
 Stručni izrađivač: Zavod za prostorno uređenje Grada Zagreba
 Odluka o izradi: Odluka o izradi izmjena i dopuna Generalnoga urbanističkog plana grada Zagreba (Sl.gl.GZ 15/23)
 Odluka o donošenju: Odluka o izmjenama i dopunama Odluke o donošenju Generalnoga urbanističkog plana grada Zagreba (Sl.gl.GZ 28/25)
 Koordinatni sustav: HTRS96/TM

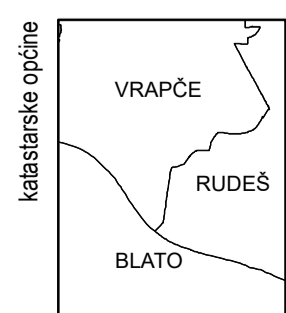
ZAGREB-32



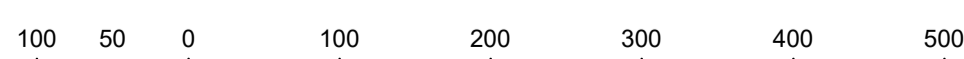
ZAGREB-41

ZAGREB-43

VELIKA GORICA-2



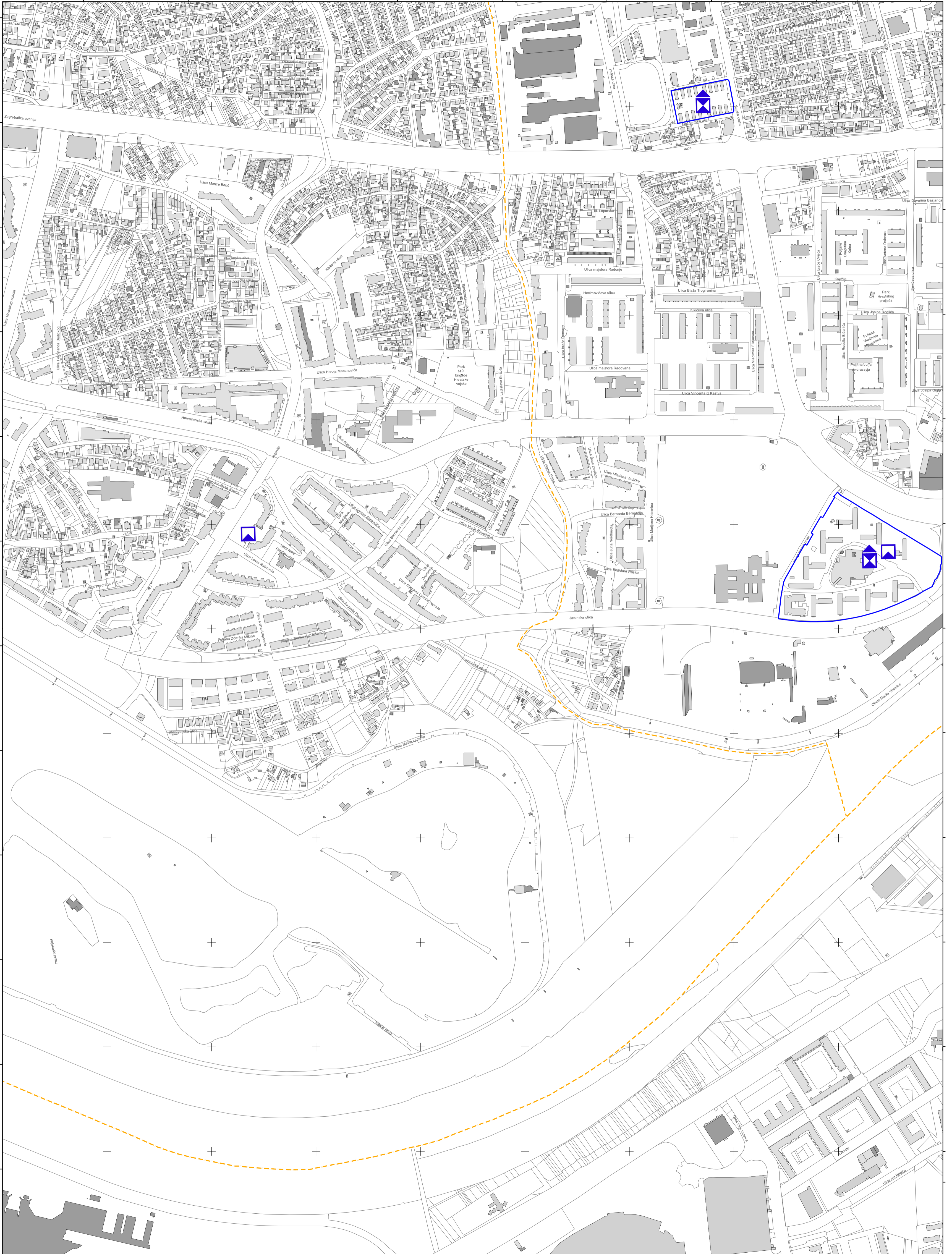
podjela listova HTRS96/TM	5-20-3-105-9
	5-25-3-105-9



MJERILO 1:5.000

Podloga: katastarska podloga, rujan 2022.
 Gradski ured za katastar i geodetske poslove Grada
 Nositelj izrade: Gradski ured za gospodarstvo, ekologiju održivosti i strategijsko planiranje
 Stručni izrađivač: Zavod za prostorno uređenje Grada Zagreba
 Odluka o izradi: Odluka o izradi izmjena i dopuna Generalnoga urbanističkog plana grada Zagreba (Sl.gl.GZ 15/23)
 Odluka o donošenju: Odluka o izmjenama i dopunama Odluke o donošenju Generalnoga urbanističkog plana grada Zagreba (Sl.gl.GZ 28/25)
 Koordinatni sustav: HTRS96/TM

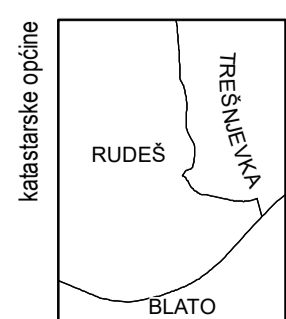
ZAGREB-33



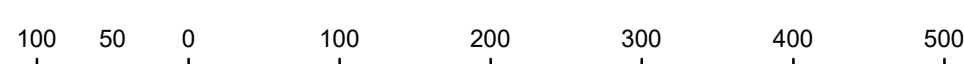
ZAGREB-42

ZAGREB-44

VELIKA GORICA-3



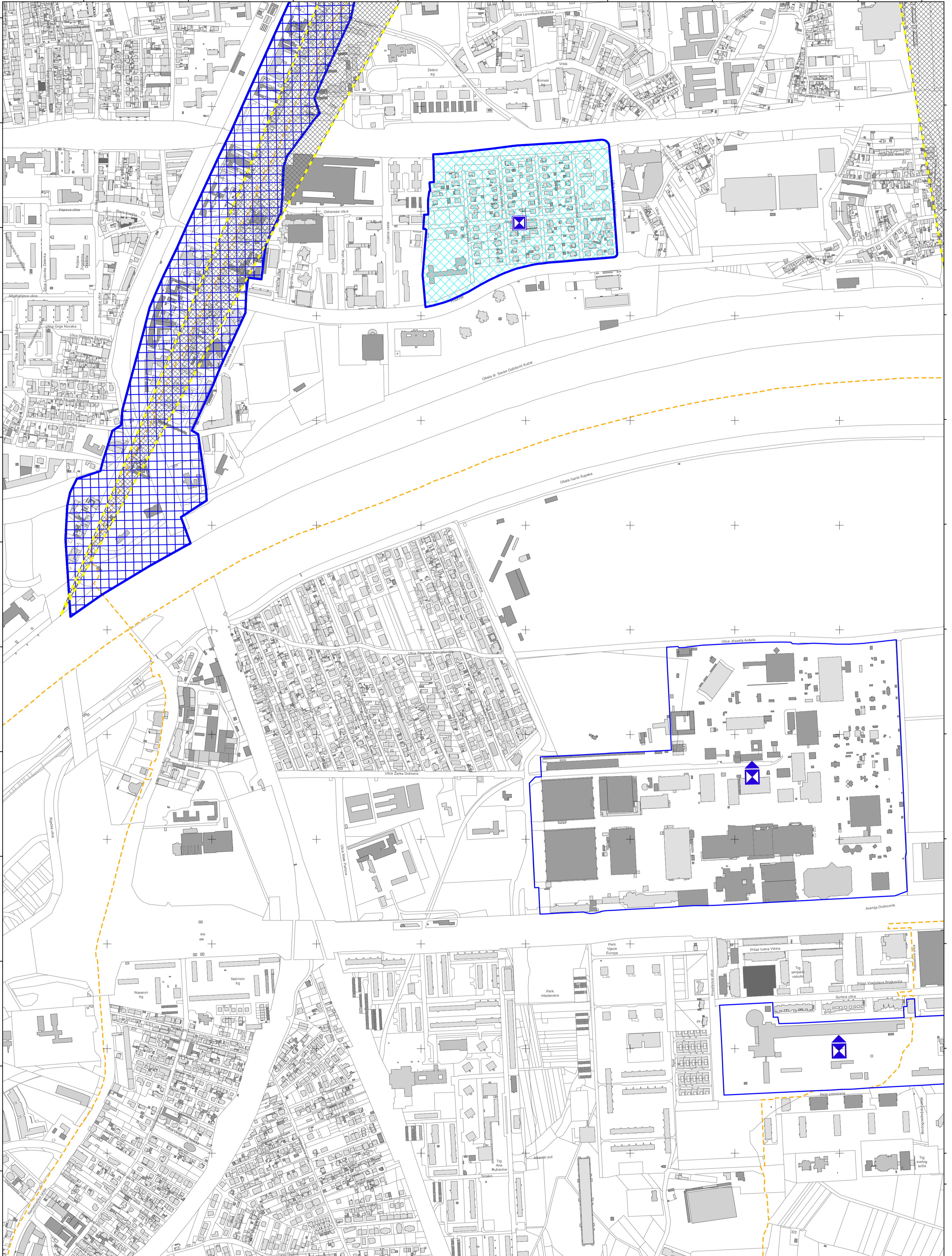
podjela listova HTRS96/TM	5-16-4-105-9
	5-21-4-105-9



MJERILO 1:5.000

Podloga: katastarska podloga, rujan 2022.
 Gradski ured za katastar i geodetske poslove Grada
 Nositelj izrade: Gradski ured za gospodarstvo, ekološku održivost i strategijsko planiranje
 Stručni izrađivač: Zavod za prostorno uređenje Grada Zagreba
 Odluka o izradi: Odluka o izradi izmjena i dopuna Generalnoga urbanističkog plana grada Zagreba (Sl.gl.GZ 15/23)
 Odluka o donošenju: Odluka o izmjenama i dopunama Odluke o donošenju Generalnoga urbanističkog plana grada Zagreba (Sl.gl.GZ 28/25)
 Koordinatni sustav: HTRS96/TM

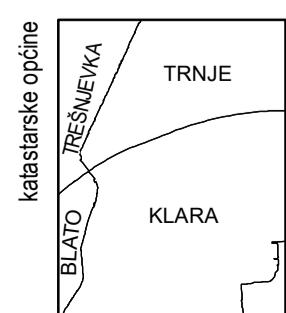
ZAGREB-34



ZAGREB-43

ZAGREB-45

VELIKA GORICA-4



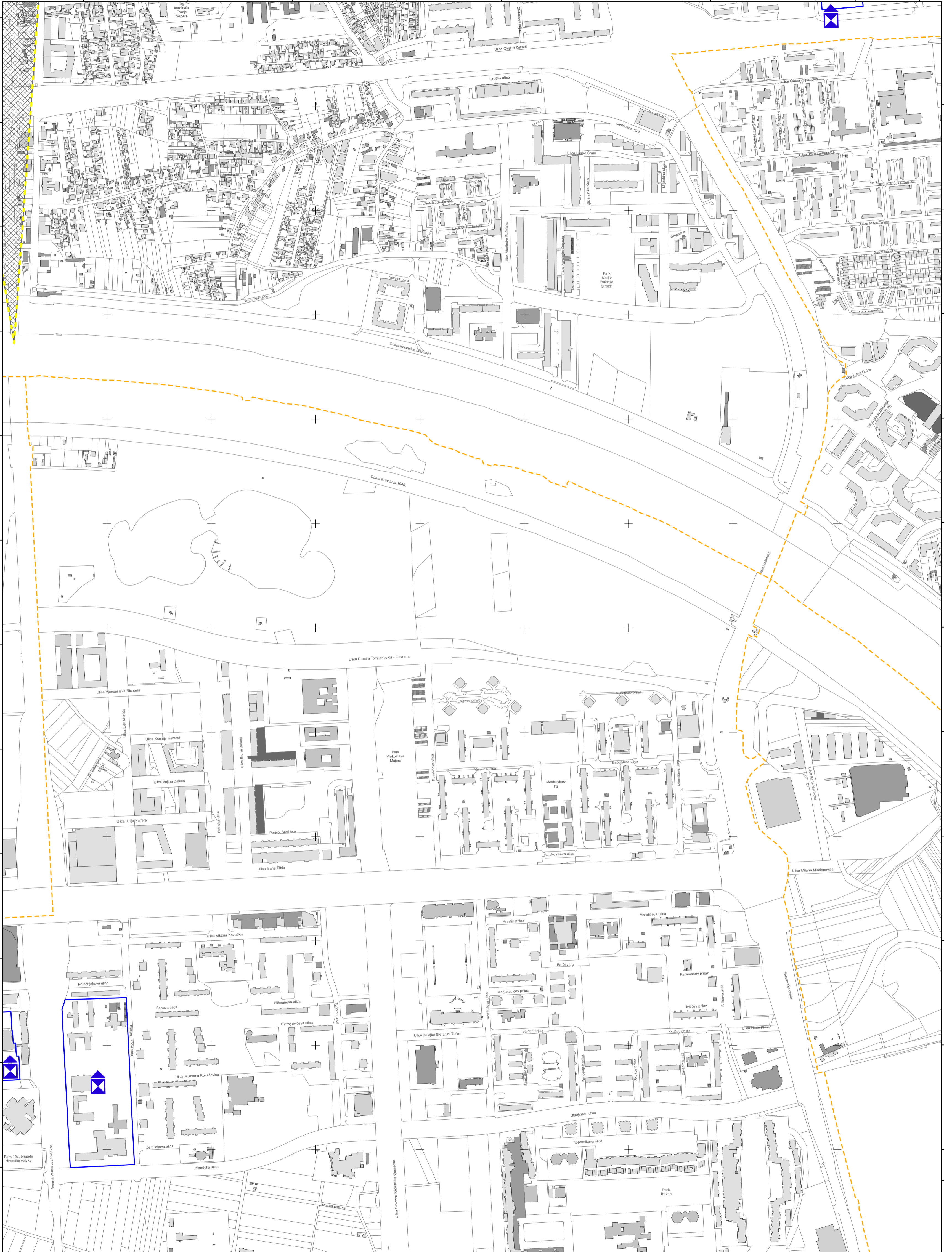
podjela listova HTRS96/TM	5-16-4-105-9	5-17-4-105-9
	5-21-4-105-9	5-22-4-105-9



MJERILO 1:5.000

Podloga: katastarska podloga, rujan 2022.
 Gradski ured za katastar i geodetske poslove Grada
 Nositelj izrade: Gradski ured za gospodarstvo, ekološku održivost i strategijsko planiranje
 Stručni izrađivač: Zavod za prostorno uređenje Grada Zagreba
 Odluka o izradi: Odluka o izradi izmjena i dopuna Generalnoga urbanističkog plana grada Zagreba (Sl.gl.GZ 15/23)
 Odluka o donošenju: Odluka o izmjenama i dopunama Odluke o donošenju Generalnoga urbanističkog plana grada Zagreba (Sl.gl.GZ 28/25)
 Koordinatni sustav: HTRS96/TM

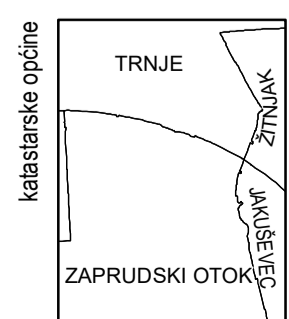
ZAGREB-35



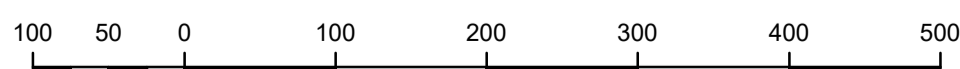
ZAGREB-44

ZAGREB-46

VELIKA GORICA-5



podjela listova HTRS96/TM	5-17-4-105-9	5-18-4-105-9
	5-22-4-105-9	5-23-4-105-9



MJERILO 1:5.000

Podloga: katastarska podloga, rujan 2022.
 Gradski ured za katastar i geodetske poslove Grada
 Nositelj izrade: Gradski ured za gospodarstvo, ekološku održivost i strategijsko planiranje
 Stručni izrađivač: Zavod za prostorno uređenje Grada Zagreba
 Odluka o izradi: Odluka o izradi izmjena i dopuna Generalnoga urbanističkog plana grada Zagreba (Sl.gl.GZ 15/23)
 Odluka o donošenju: Odluka o izmjenama i dopunama Odluke o donošenju Generalnoga urbanističkog plana grada Zagreba (Sl.gl.GZ 28/25)
 Koordinatni sustav: HTRS96/TM

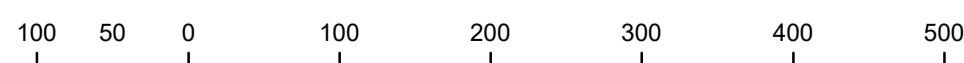
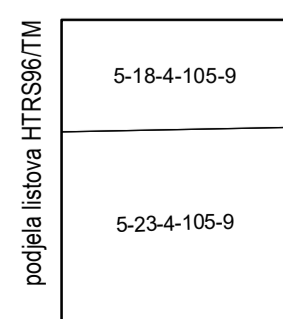
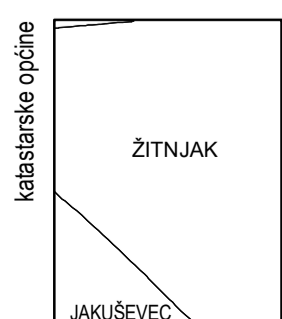
ZAGREB-36



ZAGREB-45

ZAGREB-47

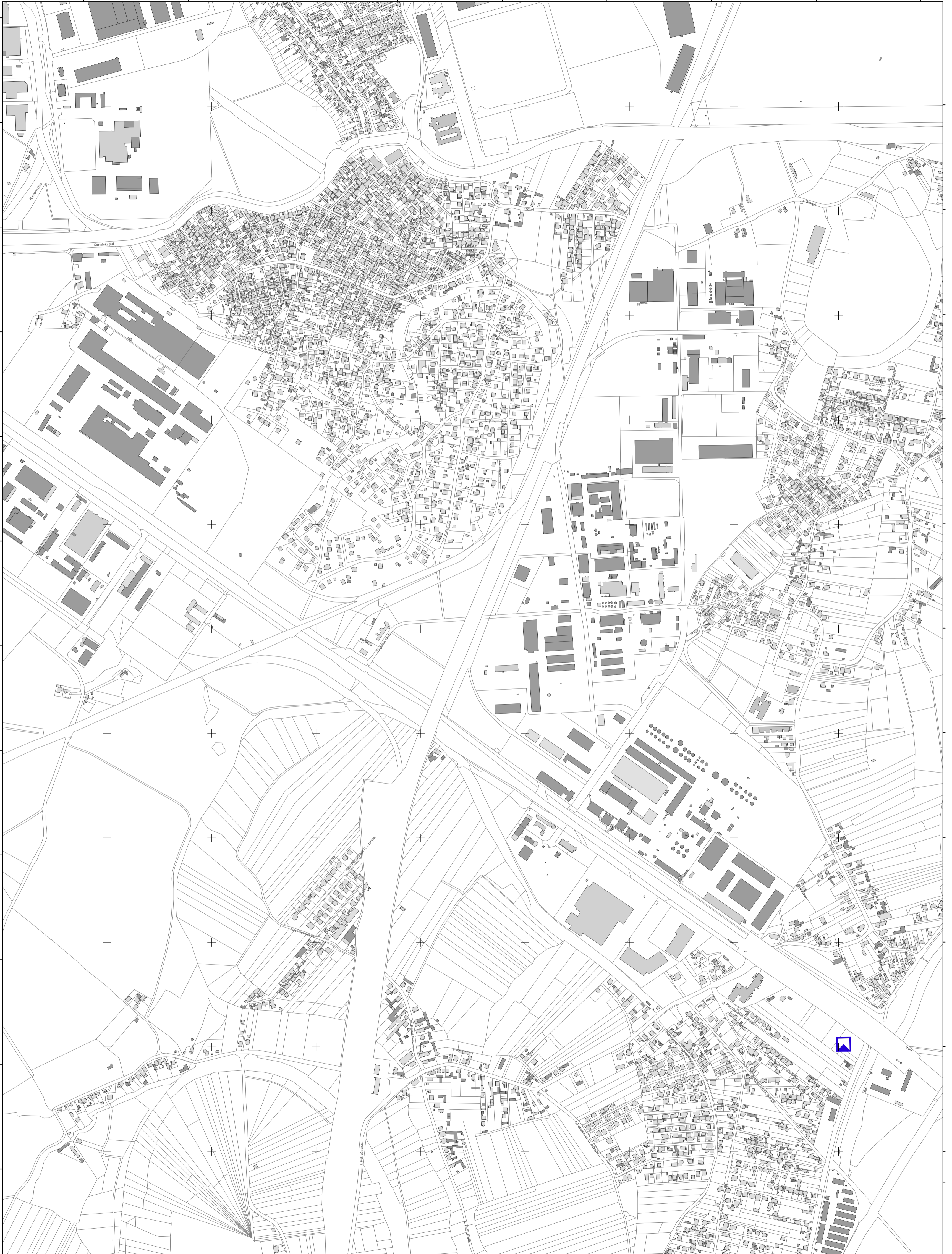
VELIKA GORICA-6



MJERILO 1:5.000

Podloga: katastarska podloga, rujan 2022.
 Gradski ured za katastar i geodetske poslove Grada
 Nositelj izrade: Gradski ured za gospodarstvo, ekološku održivost i strategijsko planiranje
 Stručni izrađivač: Zavod za prostorno uređenje Grada Zagreba
 Odluka o izradi: Odluka o izradi izmjena i dopuna Generalnoga urbanističkog plana grada Zagreba (Sl.gl.GZ 15/23)
 Odluka o donošenju: Odluka o izmjenama i dopunama Odluke o donošenju Generalnoga urbanističkog plana grada Zagreba (Sl.gl.GZ 28/25)
 Koordinatni sustav: HTRS96/TM

ZAGREB-37



ZAGREB-46

ZAGREB-48

VELIKA GORICA-7

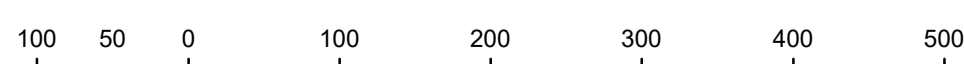
katastarske općine

ŽITNJAK

podjela listova HTRS96/TM

5-19-4-105-9

5-24-4-105-9



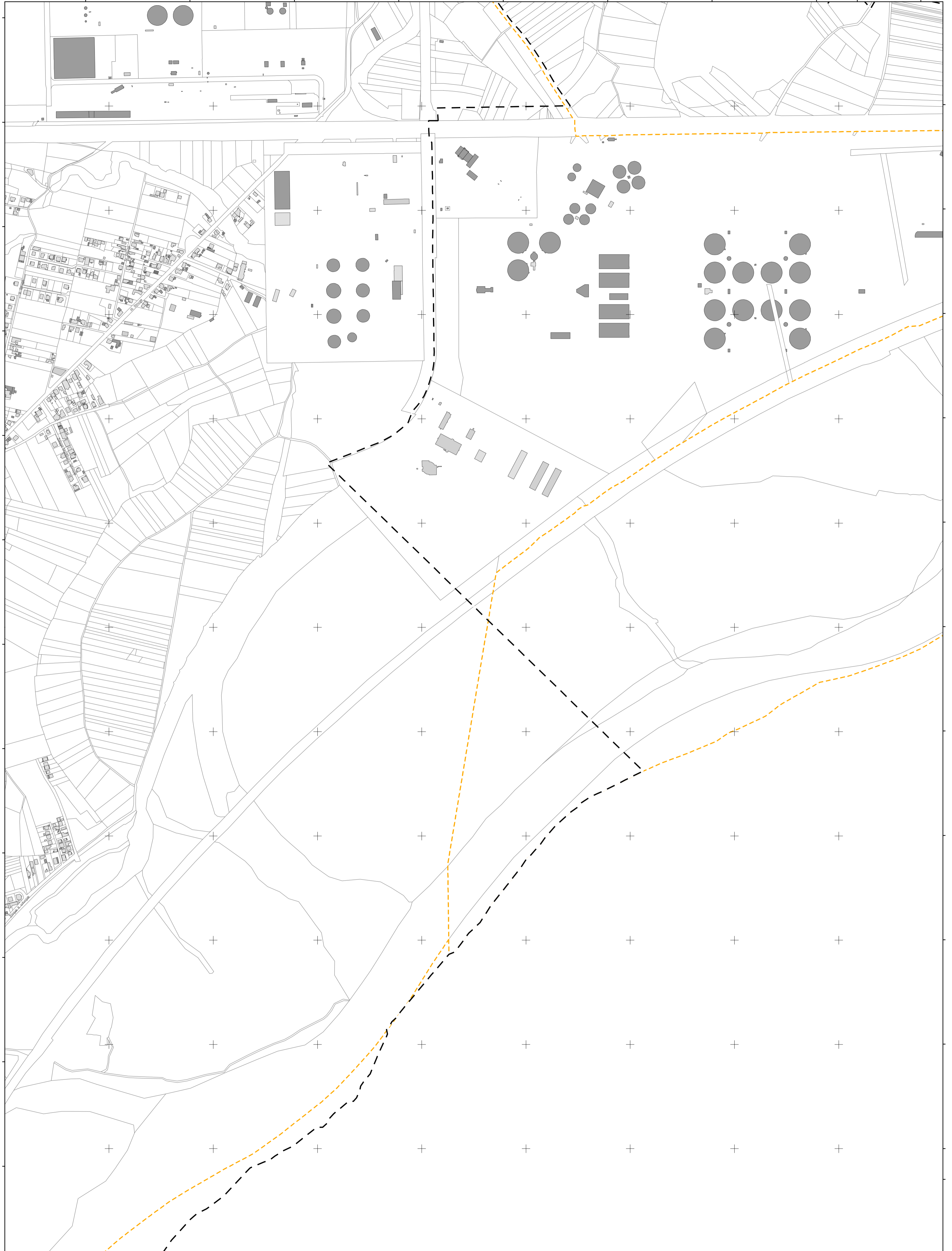
MJERILO 1:5.000

Podloga: katastarska podloga, rujan 2022.
 Gradski ured za katastar i geodetske poslove Grada
 Nositelj izrade: Gradski ured za gospodarstvo, ekološku održivost i
 strategijsko planiranje
 Stručni izrađivač: Zavod za prostorno uređenje Grada Zagreba
 Odluka o izradi: Odluka o izradi izmjena i dopuna
 Generalnoga urbanističkog plana grada Zagreba (Sl.gl.GZ 15/23)
 Odluka o donošenju: Odluka o izmjenama i dopunama Odluke o donošenju
 Generalnoga urbanističkog plana grada Zagreba (Sl.gl.GZ 28/25)
 Koordinatni sustav: HTRS96/TM

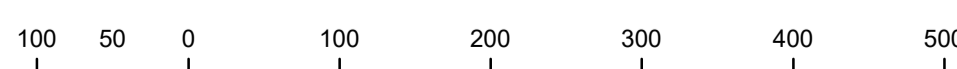
ZAGREB-38

ZAGREB-47

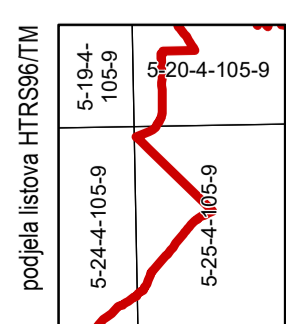
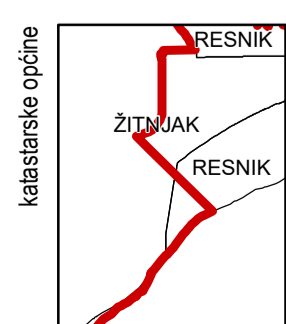
ZAGREB-49



VELIKA GORICA-8

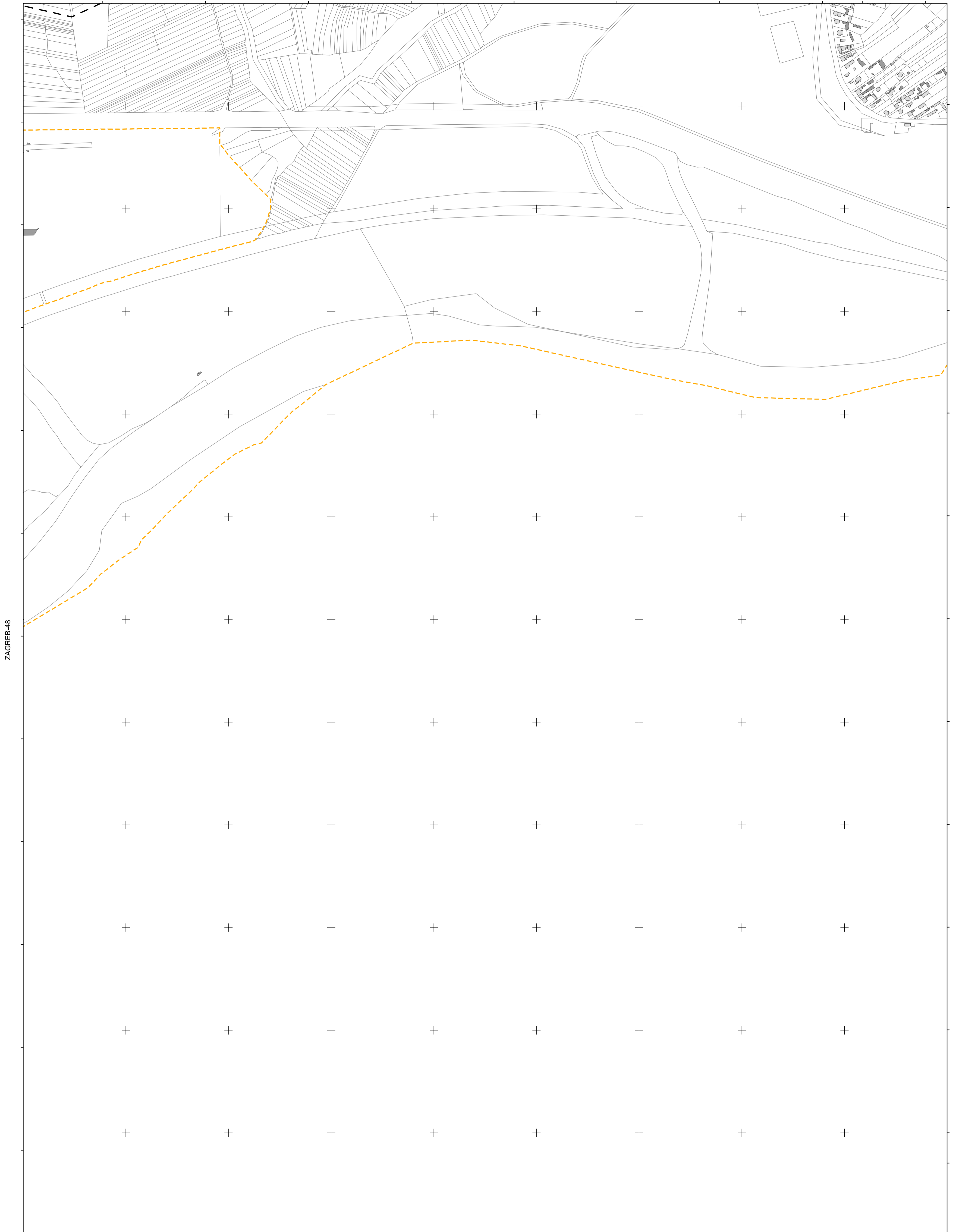


MJERILO 1:5.000



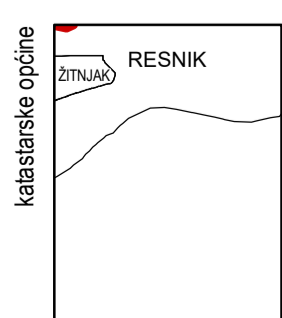
Podloga: katastarska podloga, rujan 2022.
 Gradski ured za katastar i geodetske poslove Grada
 Nositelj izrade: Gradski ured za gospodarstvo, ekološku održivost i strategijsko planiranje
 Stručni izrađivač: Zavod za prostorno uređenje Grada Zagreba
 Odluka o izradi: Odluka o izradi izmjena i dopuna Generalnoga urbanističkog plana grada Zagreba (Sl.gl.GZ 15/23)
 Odluka o donošenju: Odluka o izmjenama i dopunama Odluke o donošenju Generalnoga urbanističkog plana grada Zagreba (Sl.gl.GZ 28/25)
 Koordinatni sustav: HTRS96/TM

ZAGREB-39

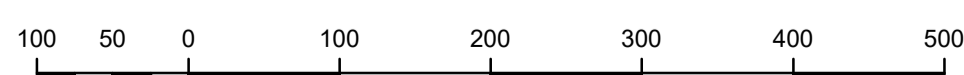


ZAGREB-48

ZAGREB-50



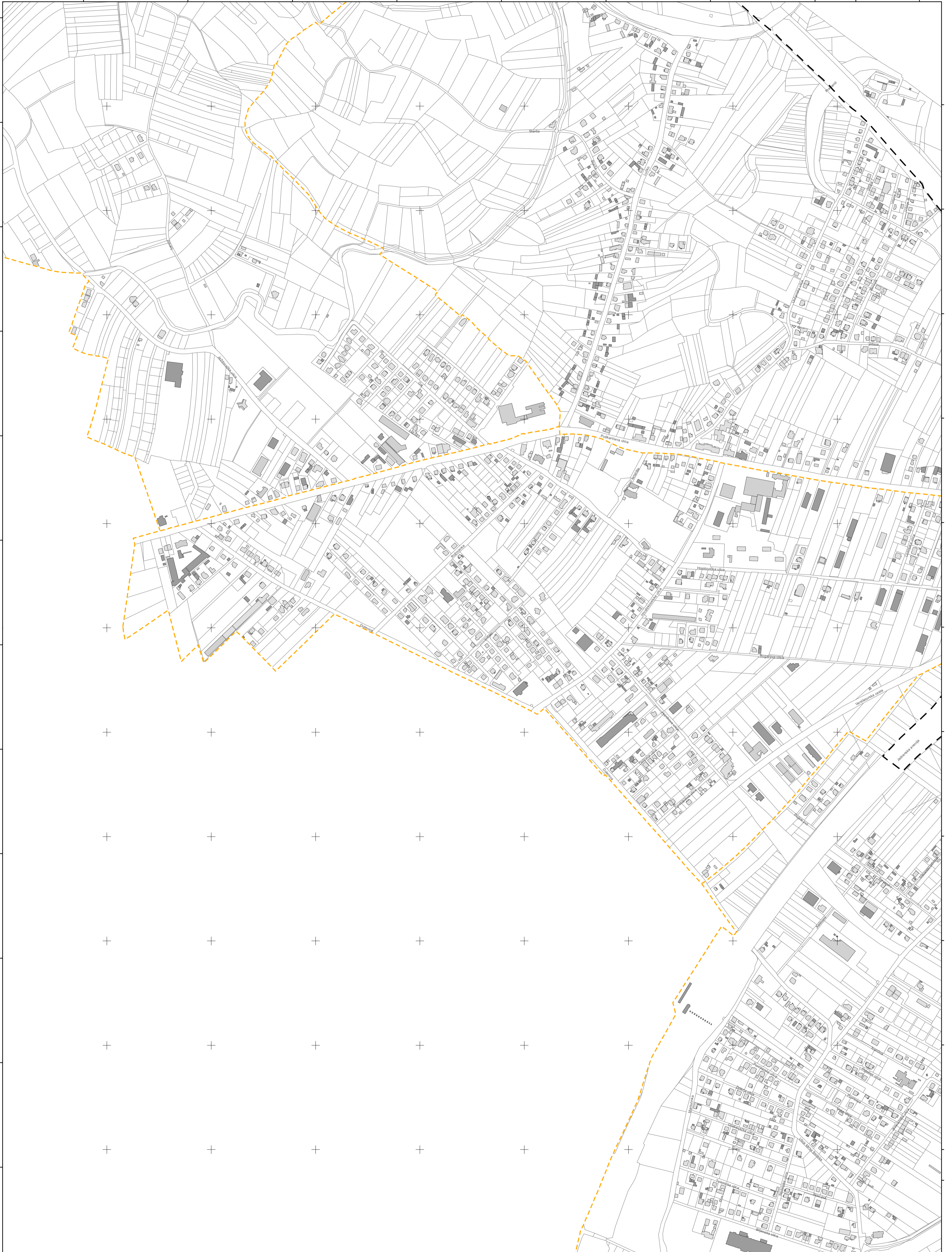
podjela listova HTRS96/TM	5-20-4-105-9	5-19-3-105-10
	5-25-4-105-9	5-21-3-105-10



MJERILO 1:5.000

Podloga: katastarska podloga, rujan 2022.
 Gradski ured za katastar i geodetske poslove Grada
 Nositelj izrade: Gradski ured za gospodarstvo, ekološku održivost i strategijsko planiranje
 Stručni izrađivač: Zavod za prostorno uređenje Grada Zagreba
 Odluka o izradi: Odluka o izradi izmjena i dopuna Generalnoga urbanističkog plana grada Zagreba (Sl.gl.GZ 15/23)
 Odluka o donošenju: Odluka o izmjenama i dopunama Odluke o donošenju Generalnoga urbanističkog plana grada Zagreba (Sl.gl.GZ 28/25)
 Koordinatni sustav: HTRS96/TM

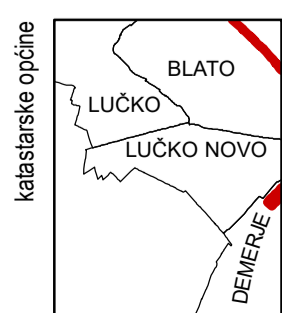
ZAGREB-41



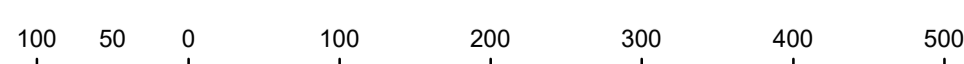
JASTREBARSKO-10

VELIKA GORICA-2

VELIKA GORICA-11



podjela listova HTRS96/TM	5-24-3-105-9	5-25-3-105-9
	5-4-1-106-9	5-5-1-106-9
	5-9-1-106-9	5-10-1-106-9



MJERILO 1:5.000

VELIKA GORICA-1

42 / 49

Podloga: katastarska podloga, rujan 2022.
 Gradski ured za katastar i geodetske poslove Grada
 Nositelj izrade: Gradski ured za gospodarstvo, ekološku održivost i strategijsko planiranje
 Stručni izrađivač: Zavod za prostorno uređenje Grada Zagreba
 Odluka o izradi: Odluka o izradi izmjena i dopuna Generalnoga urbanističkog plana grada Zagreba (Sl.gl.GZ 15/23)
 Odluka o donošenju: Odluka o izmjenama i dopunama Odluke o donošenju Generalnoga urbanističkog plana grada Zagreba (Sl.gl.GZ 28/25)
 Koordinatni sustav: HTRS96/TM

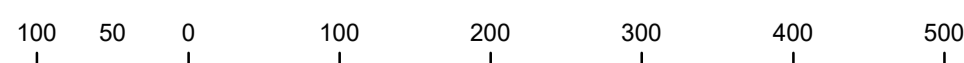
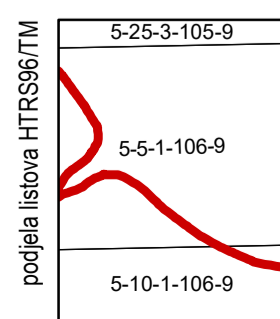
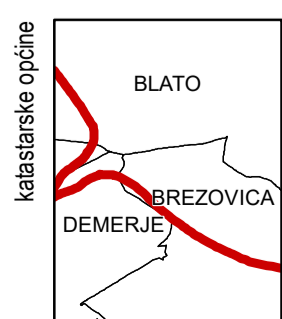
ZAGREB-42

VELIKA GORICA-1

VELIKA GORICA-3



VELIKA GORICA-12



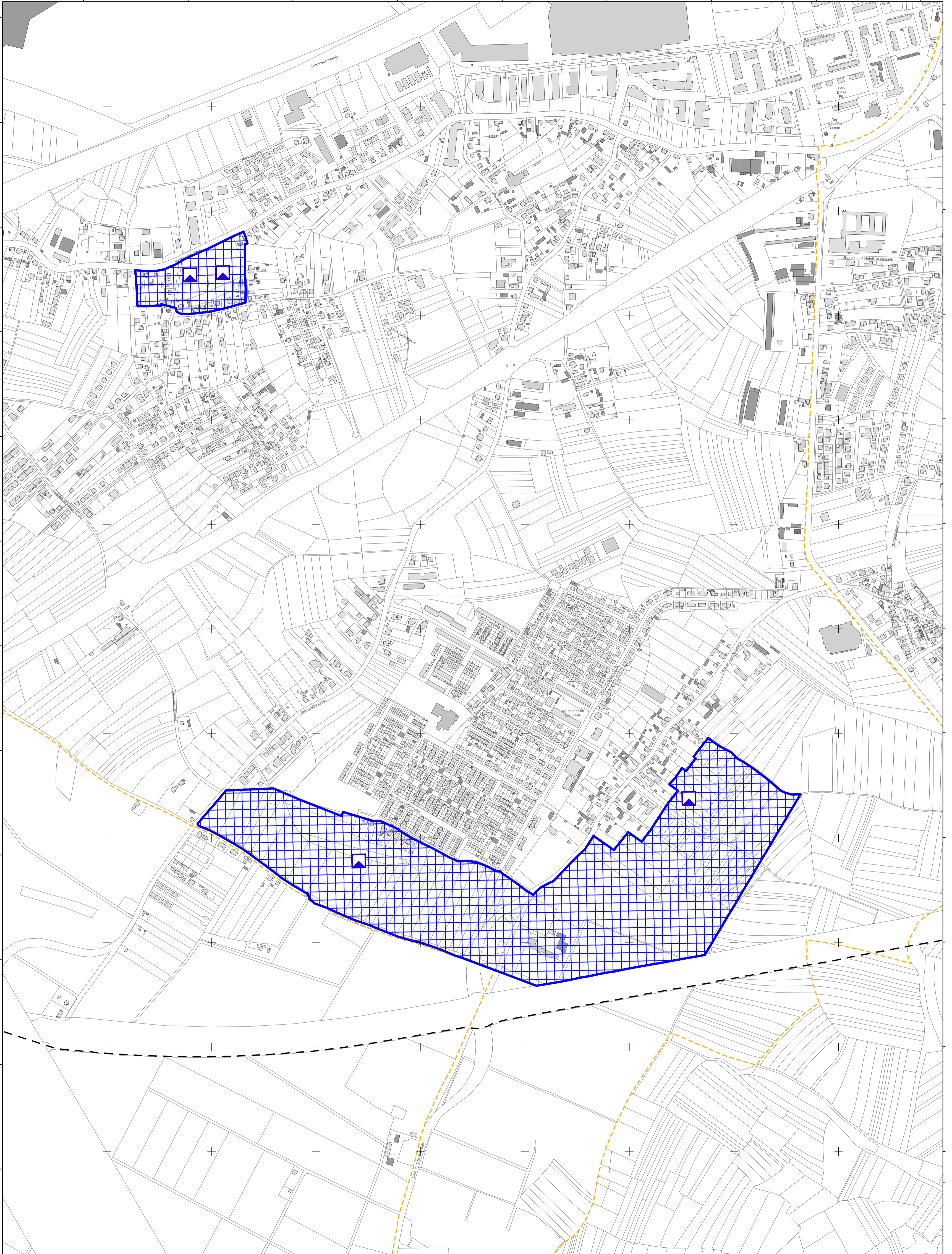
MJERILO 1:5.000

VELIKA GORICA-2

43 / 49

Podloga: katastarska podloga, rujan 2022.
 Gradski ured za katastar i geodetske poslove Grada
 Nositelj izrade: Gradski ured za gospodarstvo, ekološku održivost i
 strategijsko planiranje
 Stručni izrađivač: Zavod za prostorno uređenje Grada Zagreba
 Odluka o izradi: Odluka o izradi izmjena i dopuna
 Generalnoga urbanističkog plana grada Zagreba (Sl.gl.GZ 15/23)
 Odluka o donošenju: Odluka o izmjenama i dopunama Odluke o donošenju
 Generalnoga urbanističkog plana grada Zagreba (Sl.gl.GZ 28/25)
 Koordinatni sustav: HTRS96/TM

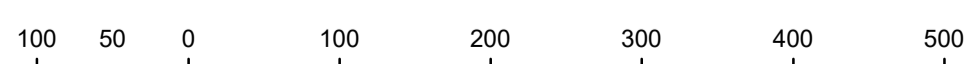
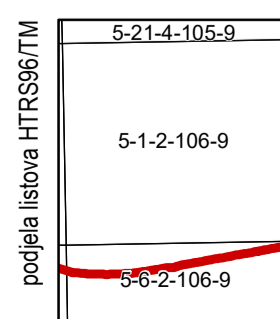
ZAGREB-43



VELIKA GORICA-2

VELIKA GORICA-4

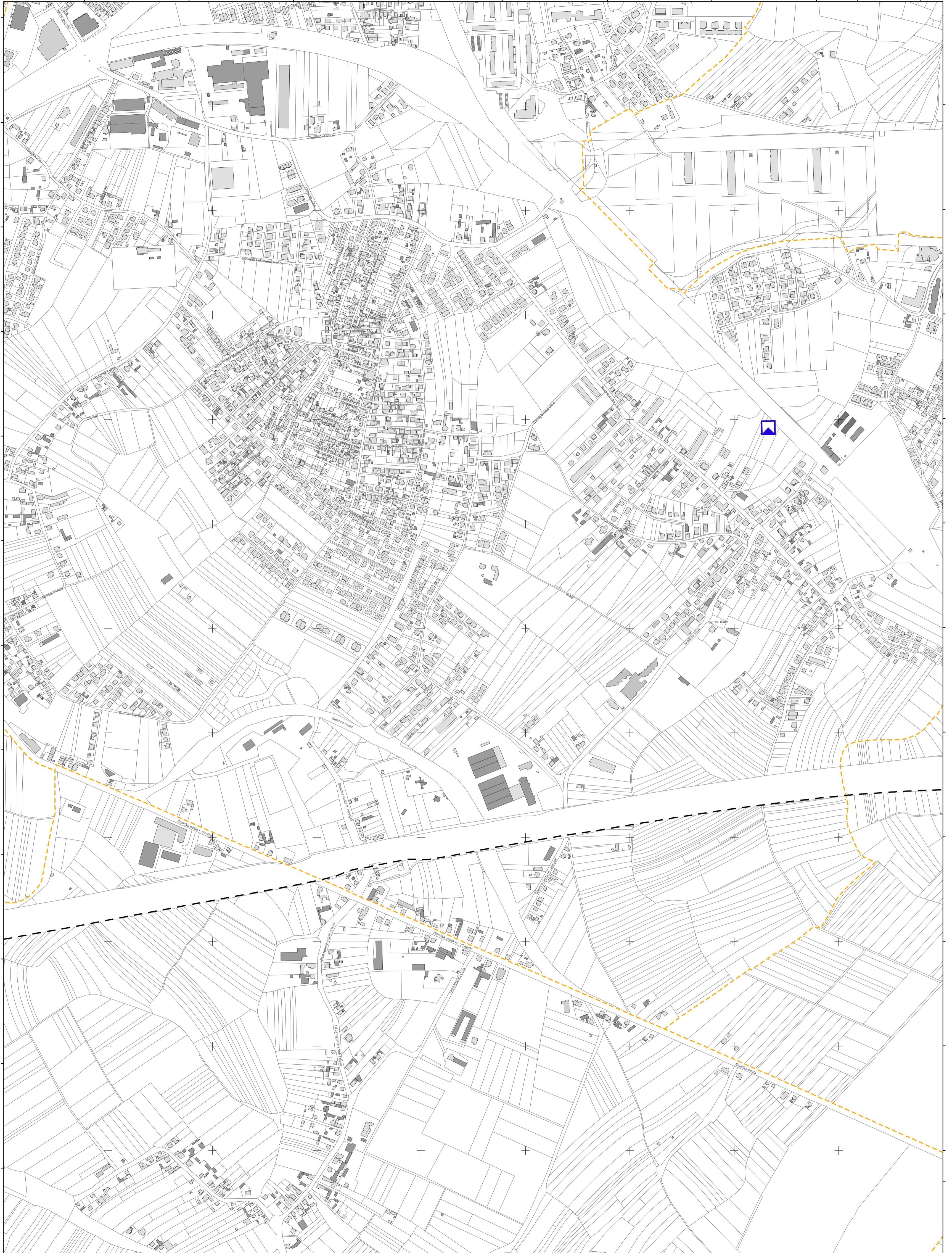
VELIKA GORICA-13



MJERILO 1:5.000

Podloga: katastarska podloga, rujan 2022.
 Gradski ured za katastar i geodetske poslove Grada
 Nositelj izrade: Gradski ured za gospodarstvo, ekološku održivost i strategijsko planiranje
 Stručni izrađivač: Zavod za prostorno uređenje Grada Zagreba
 Odluka o izradi: Odluka o izradi izmjena i dopuna Generalnoga urbanističkog plana grada Zagreba (Sl.gl.GZ 15/23)
 Odluka o donošenju: Odluka o izmjenama i dopunama Odluke o donošenju Generalnoga urbanističkog plana grada Zagreba (Sl.gl.GZ 28/25)
 Koordinatni sustav: HTRS96/TM

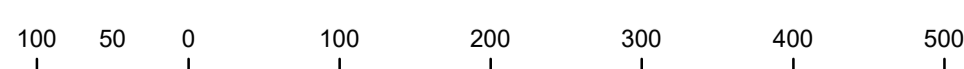
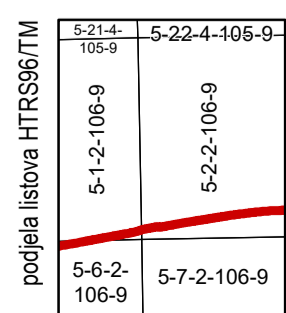
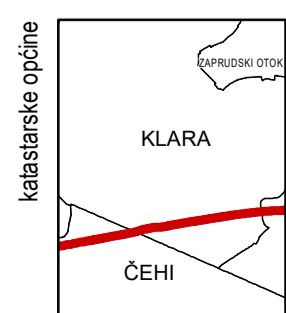
ZAGREB-44



VELIKA GORICA-3

VELIKA GORICA-5

VELIKA GORICA-14



MJERILO 1:5.000

Podloga: katastarska podloga, rujan 2022.
 Gradski ured za katastar i geodetske poslove Grada
 Nositelj izrade: Gradski ured za gospodarstvo, ekološku održivost i strategijsko planiranje
 Stručni izrađivač: Zavod za prostorno uređenje Grada Zagreba
 Odluka o izradi: Odluka o izradi izmjena i dopuna Generalnoga urbanističkog plana grada Zagreba (Sl.gl.GZ 15/23)
 Odluka o donošenju: Odluka o izmjenama i dopunama Odluke o donošenju Generalnoga urbanističkog plana grada Zagreba (Sl.gl.GZ 28/25)
 Koordinatni sustav: HTRS96/TM

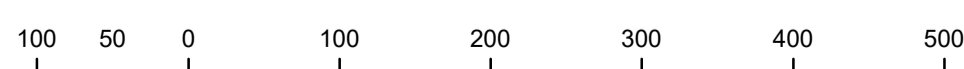
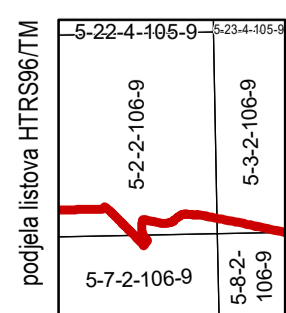
ZAGREB-45



VELIKA GORICA-4

VELIKA GORICA-6

VELIKA GORICA-15



MJERILO 1:5.000

VELIKA GORICA-5

Podloga: katastarska podloga, rujan 2022.
Gradski ured za katastar i geodetske poslove Grada
Nositelj izrade: Gradski ured za gospodarstvo, ekološku održivost i
strategijsko planiranje
Stručni izrađivač: Zavod za prostorno uređenje Grada Zagreba
Odluka o izradi: Odluka o izradi izmjena i dopuna
Generalnoga urbanističkog plana grada Zagreba (Sl.gl.GZ 15/23)
Odluka o donošenju: Odluka o izmjenama i dopunama Odluke o donošenju
Generalnoga urbanističkog plana grada Zagreba (Sl.gl.GZ 28/25)
Koordinatni sustav: HTRS96/TM

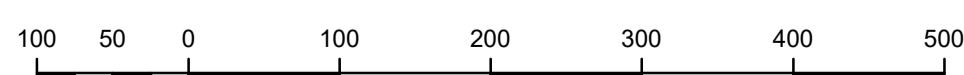
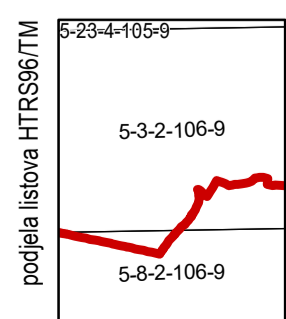
ZAGREB-46



VELIKA GORICA-5

VELIKA GORICA-7

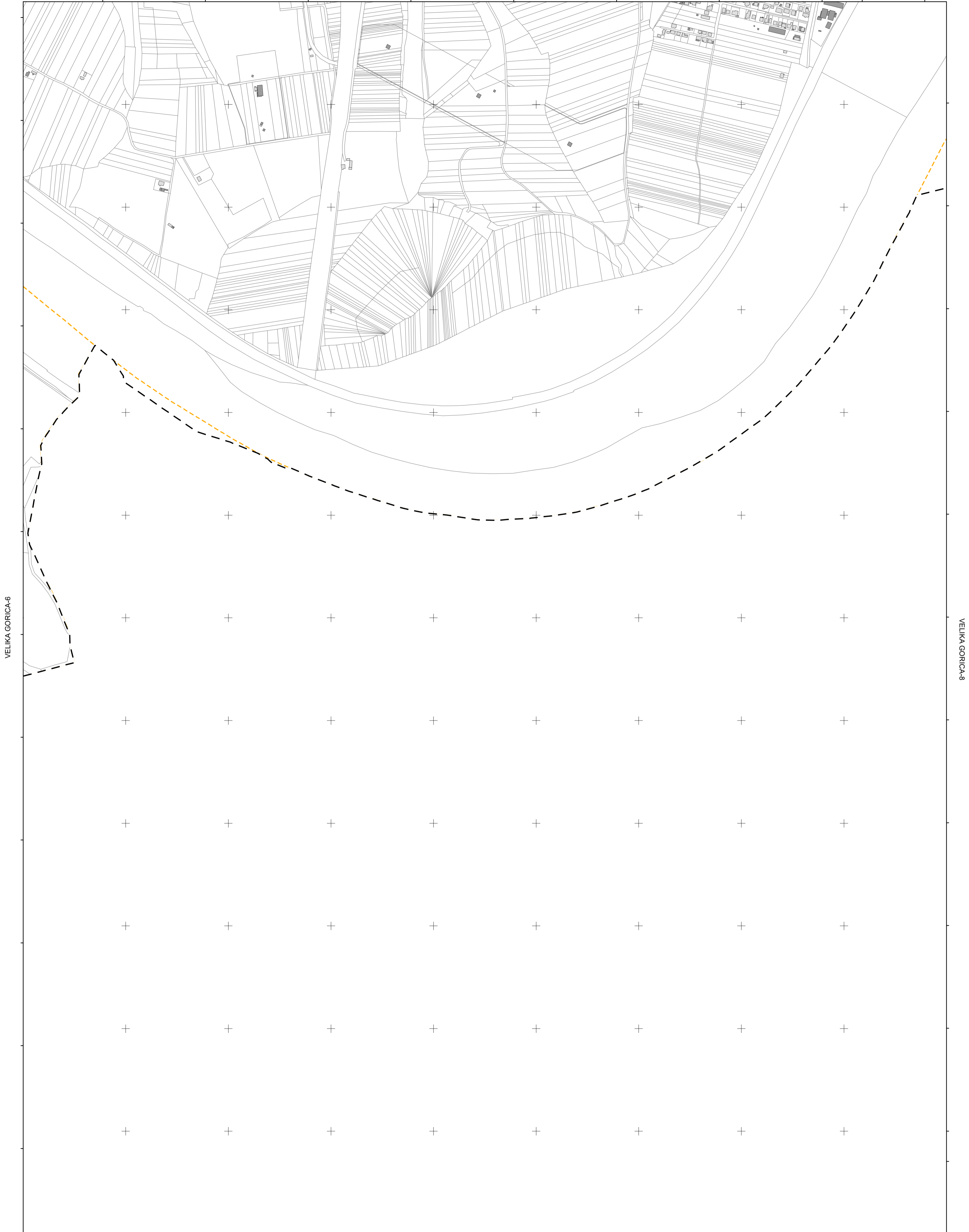
VELIKA GORICA-16



MJERILO 1:5.000

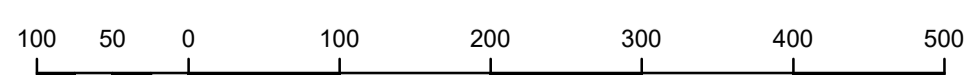
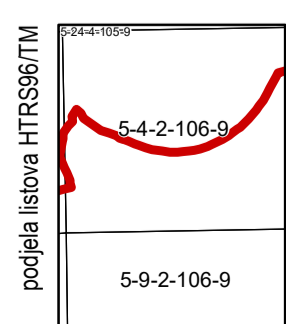
Podloga: katastarska podloga, rujan 2022.
 Gradski ured za katastar i geodetske poslove Grada
 Nositelj izrade: Gradski ured za gospodarstvo, ekološku održivost i
 strategijsko planiranje
 Stručni izrađivač: Zavod za prostorno uređenje Grada Zagreba
 Odluka o izradi: Odluka o izradi izmjena i dopuna
 Generalnoga urbanističkog plana grada Zagreba (Sl.gl.GZ 15/23)
 Odluka o donošenju: Odluka o izmjenama i dopunama Odluke o donošenju
 Generalnoga urbanističkog plana grada Zagreba (Sl.gl.GZ 28/25)
 Koordinatni sustav: HTRS96/TM

ZAGREB-47



VELIKA GORICA-6

VELIKA GORICA-8





MJERILO 1:5.000

Podloga: katastarska podloga, rujan 2022.
Gradski ured za katastar i geodetske poslove Grada
Nositelj izrade: Gradski ured za gospodarstvo, ekološku održivost i
strategijsko planiranje
Stručni izrađivač: Zavod za prostorno uređenje Grada Zagreba
Odluka o izradi: Odluka o izradi izmjena i dopuna
Generalnoga urbanističkog plana grada Zagreba (Sl.gl.GZ 15/23)
Odluka o donošenju: Odluka o izmjenama i dopunama Odluke o donošenju
Generalnoga urbanističkog plana grada Zagreba (Sl.gl.GZ 28/25)
Koordinatni sustav: HTRS96/TM

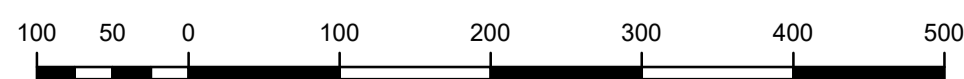
ZAGREB-48

VELIKA GORICA-7



podjela listova HTRS96/TM

5-9-2-106-9	5-4-2-106-9
5-10-2-106-9	5-5-2-106-9



MJERILO 1:5.000

Podloga: katastarska podloga, rujan 2022.
 Gradski ured za katastar i geodetske poslove Grada
 Nositelj izrade: Gradski ured za gospodarstvo, ekološku održivost i strategijsko planiranje
 Stručni izrađivač: Zavod za prostorno uređenje Grada Zagreba
 Odluka o izradi: Odluka o izradi izmjena i dopuna Generalnoga urbanističkog plana grada Zagreba (Sl.gl.GZ 15/23)
 Odluka o donošenju: Odluka o izmjenama i dopunama Odluke o donošenju Generalnoga urbanističkog plana grada Zagreba (Sl.gl.GZ 28/25)
 Koordinatni sustav: HTRS96/TM