

GRAD ZAGREB

GENERALNI URBANISTIČKI PLAN GRADA ZAGREBA

UVJETI ZA KORIŠTENJE, UREĐENJE I ZAŠTITU PROSTORA 4d Nepokretna kulturna dobra

TUMAČ PLANSKOG ZNAKOVLJA

PROSTORNE MEDE KULTURNOG DOBRA:

	GRADSKA NASELJA
	SEOSKA NASELJA
	GRADITELJSKI SKLOP
	MEMORIJALNO I POVIJESNO PODRUČJE
	ETNOLOŠKO PODRUČJE
	ARHEOLOŠKO PODRUČJE
	ARHEOLOŠKI POJEDINAČNI LOKALITET

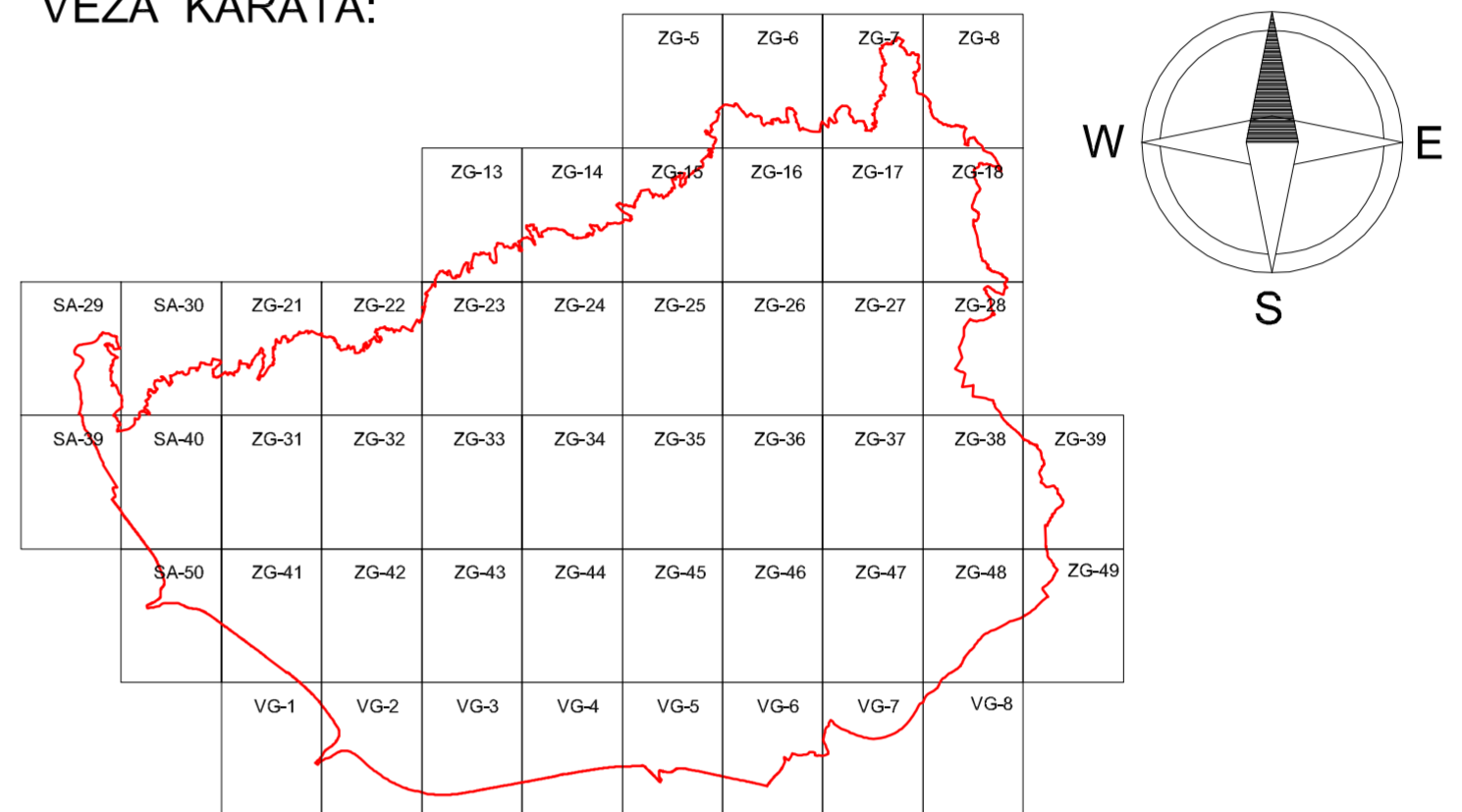
SUSTAV ZAŠTITE:

	A
	B
	C

POVIJESNO GRADSKO SREDIŠTE - DETALJNE MJERE

	GORNJI GRAD I KAPTOL
	DONJI GRAD
	PODRUČJE PLANSKI REGULIRANE REZIDENCIJALNE IZGRADNJE DO POL. 20 ST.
	ZONE I POTEZI UNUTAR KOJIH NIJE DOPUŠTENA GRADNJA VISOKIH OBJEKATA
	OBVEZA IZRADE DETALJNIH KONZERVATORSKIH PROPOZICIJA I STUDIJA BLOKA
	GRANICA GENERALNOG URBANISTIČKOG PLANA GRADA ZAGREBA

VEZA KARATA:

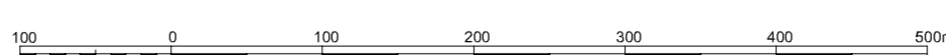
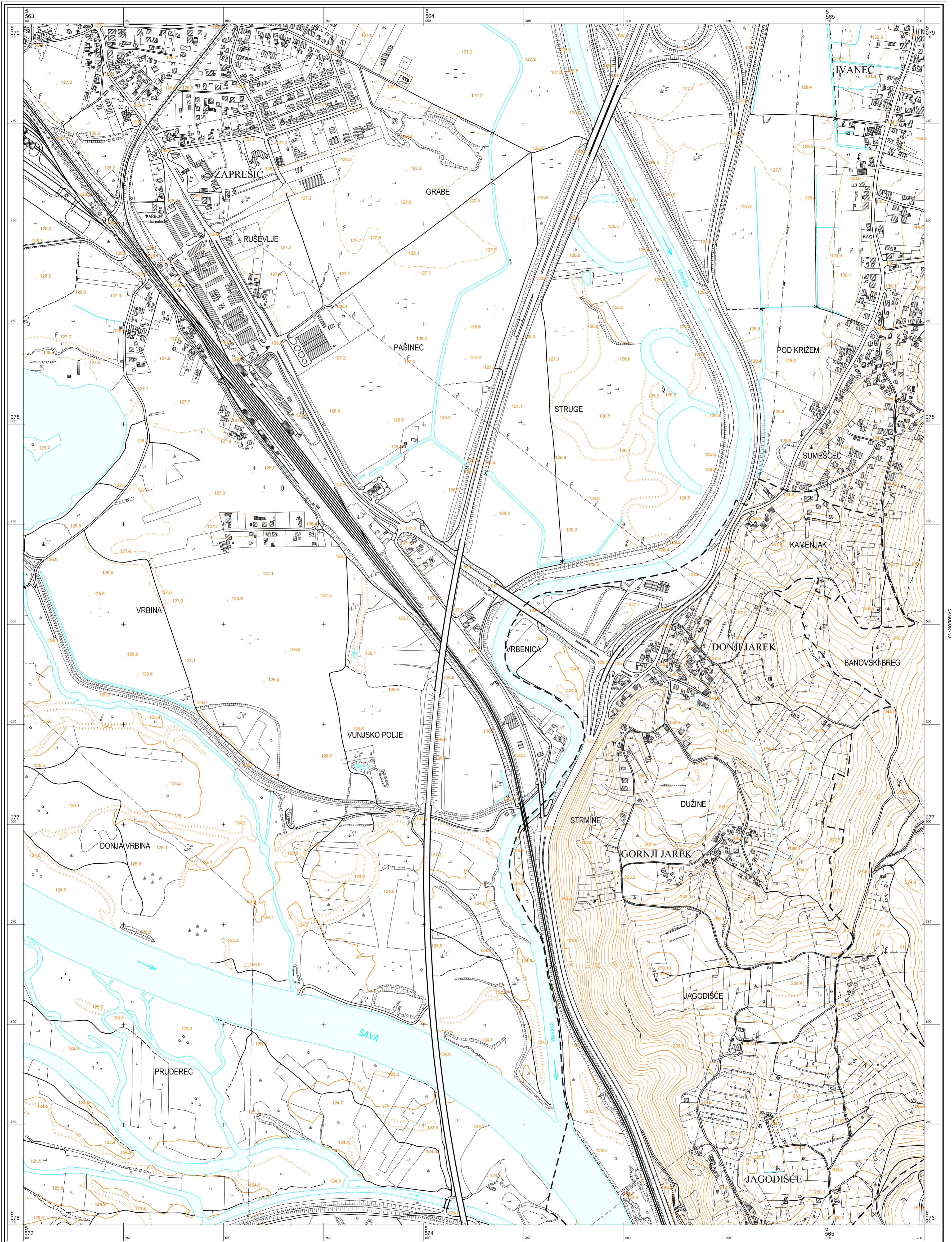


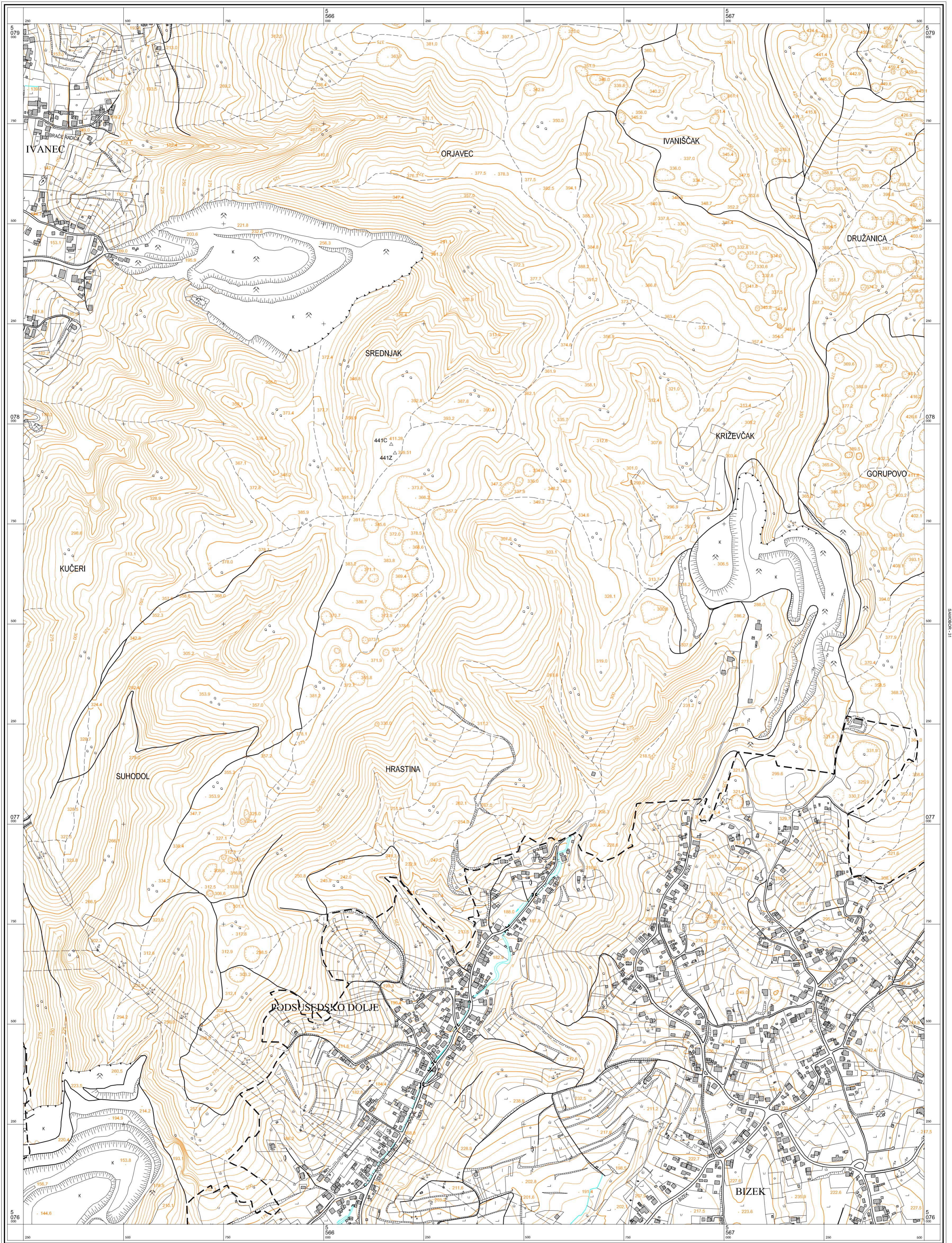
GRAD ZAGREB

GENERALNI URBANISTIČKI PLAN GRADA ZAGREBA

4. UVJETI ZA KORIŠTENJE, UREĐENJE I ZAŠTITU PROSTORA 4d Nepokretna kulturna dobra

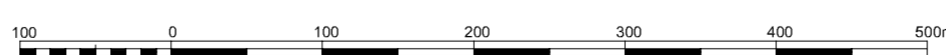
Broj kartografskog prikaza: 4d	Mjerilo kartografskog prikaza: 1:5000
Program mjera za unapređenje stanja u prostoru Grada Zagreba za razdoblje 2005.-2009. (Sl. glasnik Grada Zagreba 6/05, 10/06, 14/06, 18/06, 4/07 i 07/07)	Odluka o donošenju Generalnoga urbanističkog plana grada Zagreba (Sl. glasnik Grada Zagreba 16/07)
Javna rasprava objavljena je: 8. kolovoza 2007.	Javni uvid: 16. kolovoza - 14. rujna 2007.
Pečat Gradskog zavoda za prostorno uređenje odgovornog za provođenje javne rasprave:	Odgovorna osoba za provođenje javne rasprave: Ranko Šešelj, dipl. ing. arh.
Suglasnost na plan prema članku 26. Zakona o prostornom uređenju (Narodne novine br. 30/94, 69/98, 61/00, 32/02 i 100/04) izdana od Gradskog ureda za prostorno uređenje, zaštitu okoliša, izgradnju Grada, graditeljstvo, komunalne poslove i promet: Klasa:350-02/2007-01/0028, Ur.broj:251-13-01/001-07-11, od 28. studenog 2007.	
Izdacio:	Gradski zavod za prostorno uređenje 10000 Zagreb, Ulica Republike Austrije 18
Pečat Gradskog zavoda za prostorno uređenje - Izrađivača Plana:	Odgovorna osoba izrađivača plana: Pročelnik Gradskog zavoda za prostorno uređenje Ivica Fanjek, dipl. ing. arh.
Kordinator Plana: Ivica Fanjek, dipl.ing.arh.	
Stručni tim u izradi plana: 1. Bereković Dragica, dipl.ing.arh. 17. Holjevac Krešo 33. Ninković Vladimir, dipl. ing. grad. 49. Vojnić Robert, prof. geog. 2. Bedenik Iva, dipl.ing.arh. 18. Horvat Zeljko, dipl.ing. grad. 34. Pavlović Zeljko, dipl. ing. grad. 50. Vučković Marijana, arh. tehn. 3. Bilušić Tom, dipl.ing.prom. 19. Mr.sc. Keleček-Suhovec Stjepan, dipl.ing.prom. 35. Puljanić Franja, dipl. ing.prom. 51. Vučer Matija, dipl. ing. prom. 4. Bokolić-Zuber Miroslav, dipl.ing.arh. 20. Mr.sc. Kukuljina-Papović Vlasta, dipl.ing.geog. 36. Rački Neda, dipl.ing. grad. 52. Žic Dubravka, dipl. ing.arh. 5. Buharčić Maja, grad.teh. 21. Kisi-Sončić Krišna, dipl.ing.arh. 37. Rajčić Ana-Marija, dipl. ing.arh. 38. Ranić Andrej 6. Buljanić Miroslav, dipl.ing.arh. 22. Konjović Tomislav, grad.teh. 39. Sekul Ljilja, dipl.ing. arh. 40. Štanić Marijana, dipl.ing.arh. 7. Čučić-Ceiga Vojna, dipl.ing.arh. 23. Lendić Ivan, prof.geog.i.pov. 41. Sirovec Jasmina, dipl.ing.arh. 42. Štehel Ranko, dipl.ing.arh. 8. Čučković Miroslav, grad.teh. 24. Magdić Jasna, dipl.ing.arh. 43. Štanić-Turčić Senja, dipl.ing.arh. 44. Šušić Darko, dipl.ing.geod. 9. Čuk Danir, prom.ing. 25. Marinković Tomislav 26. Mandić Jasna, ing.grad. 45. Šušić Darko, dipl.ing.geod. 46. Šušić Darko, dipl.ing.geod. 10. Dračić Tatjana, ing.arh. 27. Marinković Miroslav 47. Thumm Luisa, dipl. dizajner 48. Veselić-Bruvo Jadranka, dipl. ing. arh. 11. Đurđić Anja, dipl.ing.arh. 28. Marinković Vlasta 49. Vojnić Robert, prof. geog. 50. Vučković Marijana, arh. tehn. 12. Fanjek Ivica, dipl.ing.arh. 29. Meštrović Mirna, dipl.ing.arh. 51. Vučer Matija, dipl. ing. prom. 52. Žic Dubravka, dipl. ing.arh. 13. Fanjek Jadranka 30. Morarić Nives, dipl. ing.arh. 53. Vlastić Vlasta, dipl.ing.geod. 54. Vlastić Vlasta, dipl.ing.geod. 14. Gašperić Rika, ing.grad. 31. Mudrović Krišna, prof.geog.i.geod. 55. Vlastić Vlasta, dipl.ing.geod. 56. Vlastić Vlasta, dipl.ing.geod. 15. Grubunčić Miroslav, dipl.ing.arh. 32. Nikolić Stjepan, dipl.kulturno-hist.ing. 57. Vlastić Vlasta, dipl.ing.geod. 58. Vlastić Vlasta, dipl.ing.geod. 16. Gregurić Boris, dipl.ing.arh.	
Pečat Gradske skupštine Grada Zagreba	Predsjednica Gradske skupštine Grada Zagreba Mr.sc. Tatjana Holjevac dipl.ing.el.
Istovjetnost ovog plana s izvornikom ovjerava:	Pečat nadležnog tijela:





© Gradski zavod za planiranje razvoja Grada i zaštitu okoliša Grada Zagreba
 Državna geodetska uprava Republike Hrvatske
 Gradski zavod za katastar i geodetske poslove Grada Zagreba

Mjerilo 1 : 5000



Ekvidistancija 5 m

KATASTARSKE OPĆINE

A.

B.

C.

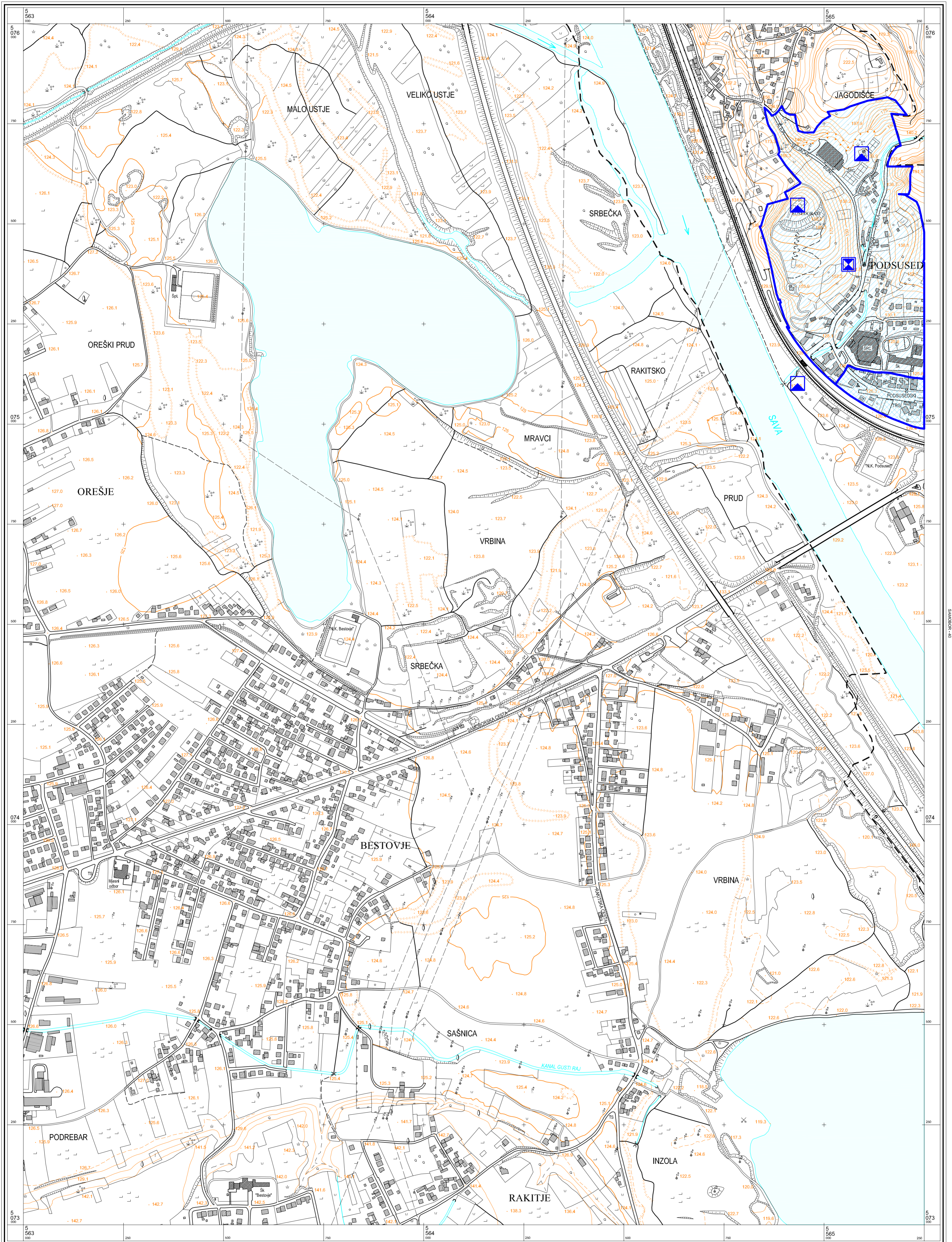
GRAD ZAGREB
 Gradski zavod za prostorno uređenje

PROČELNIK
 Ivica Farjtek, dipl.ing.arh.

Zagreb, studeni 2007.

Izradba: Geofoto - Zagreb

Aerofotogrametrijsko snimanje : veljača 1998. god.
 Tiskano : 1999. god.



© Gradski zavod za planiranje razvoja Grada i zaštitu okoliša Grada Zagreba
 Državna geodetska uprava Republike Hrvatske
 Gradski zavod za katastar i geodetske poslove Grada Zagreba

Mjerilo 1 : 5000



Ekvidistancija 5 m

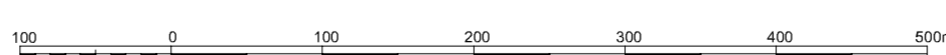
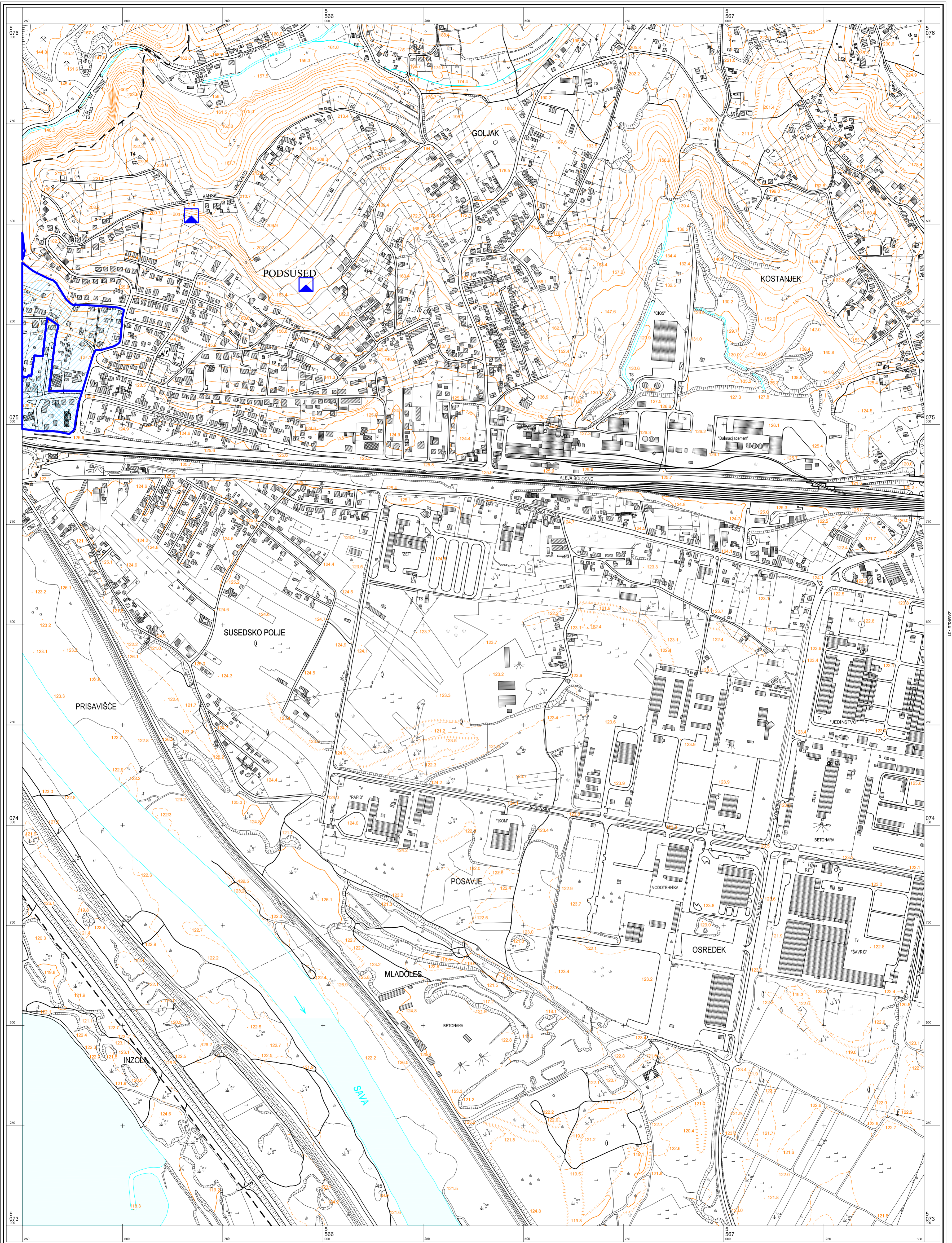
KATASTARSKE OPĆINE

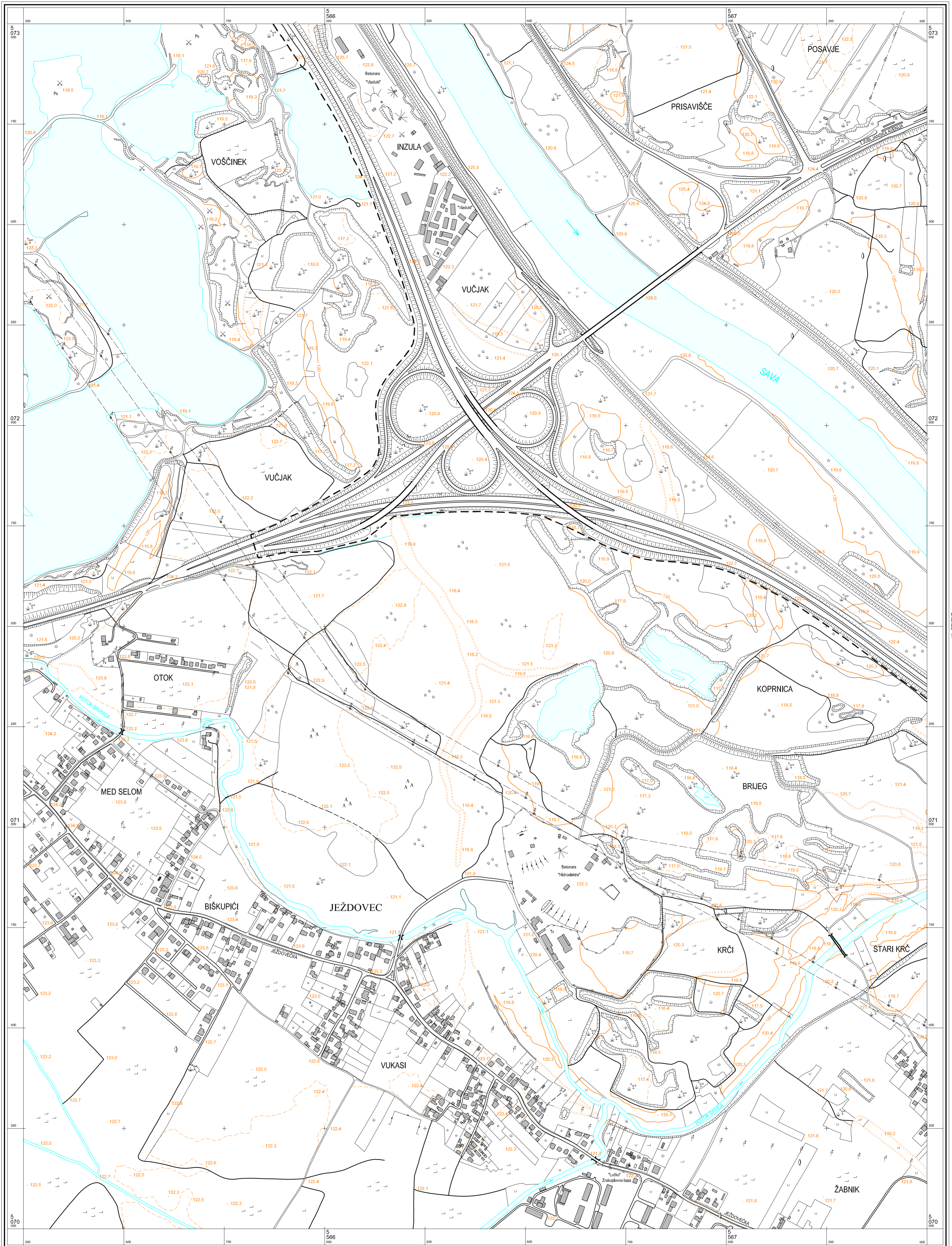
A.
B.
C.

GRAD ZAGREB
 Gradski zavod za prostorno uređenje
 PROČELNIK
 Ivica Fanjek, dipl.ing.arh.
 Zagreb, studeni 2007.

Izradba: Geofoto - Zagreb

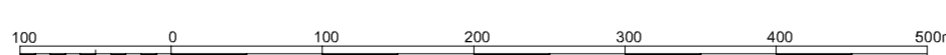
Aerofotogrametrijsko snimanje : veljača 1998. god.
 Tiskano : 1999. god.





© Gradski zavod za planiranje razvoja Grada i zaštitu okoliša Grada Zagreba
 Državna geodetska uprava Republike Hrvatske
 Gradski zavod za katastar i geodetske poslove Grada Zagreba

Mjerilo 1 : 5000



Ekvidistancija 5 m

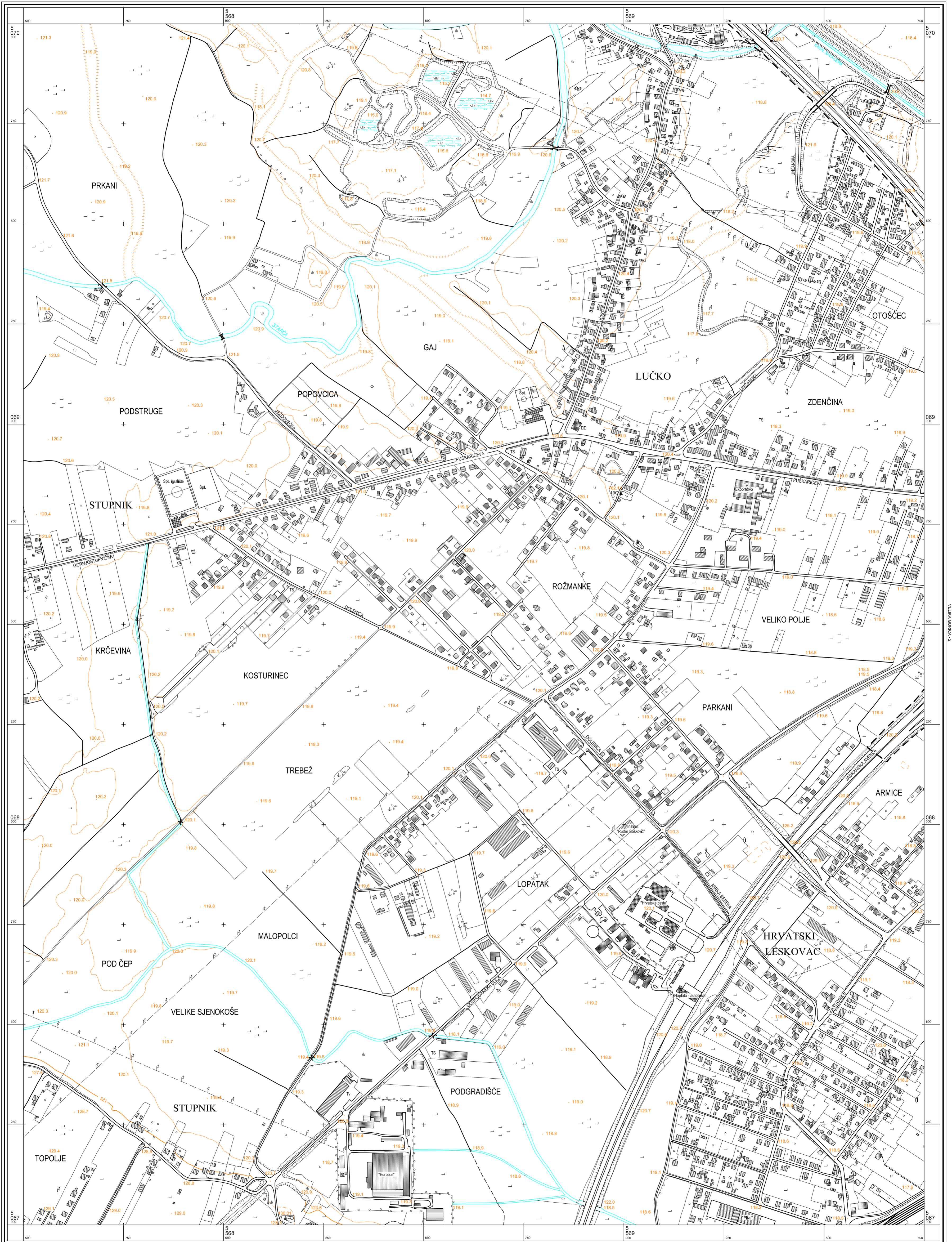
KATASTARSKE OPĆINE

A.
B.
C.

GRAD ZAGREB
 Gradski zavod za prostorno uređenje
 PROCJENIK
 Ivica Farjtek, dipl.ing.arh.
 Zagreb, studeni 2007.

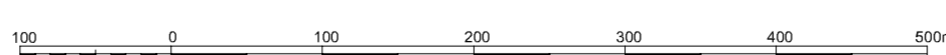
Izradba: Geofoto - Zagreb

Aerofotogrametrijsko snimanje : veljača 1998. god.
 Tiskano : 1999. god.



© Gradski zavod za planiranje razvoja Grada i zaštitu okoliša Grada Zagreba
 Državna geodetska uprava Republike Hrvatske
 Gradski zavod za katastar i geodetske poslove Grada Zagreba

Mjerilo 1 : 5000



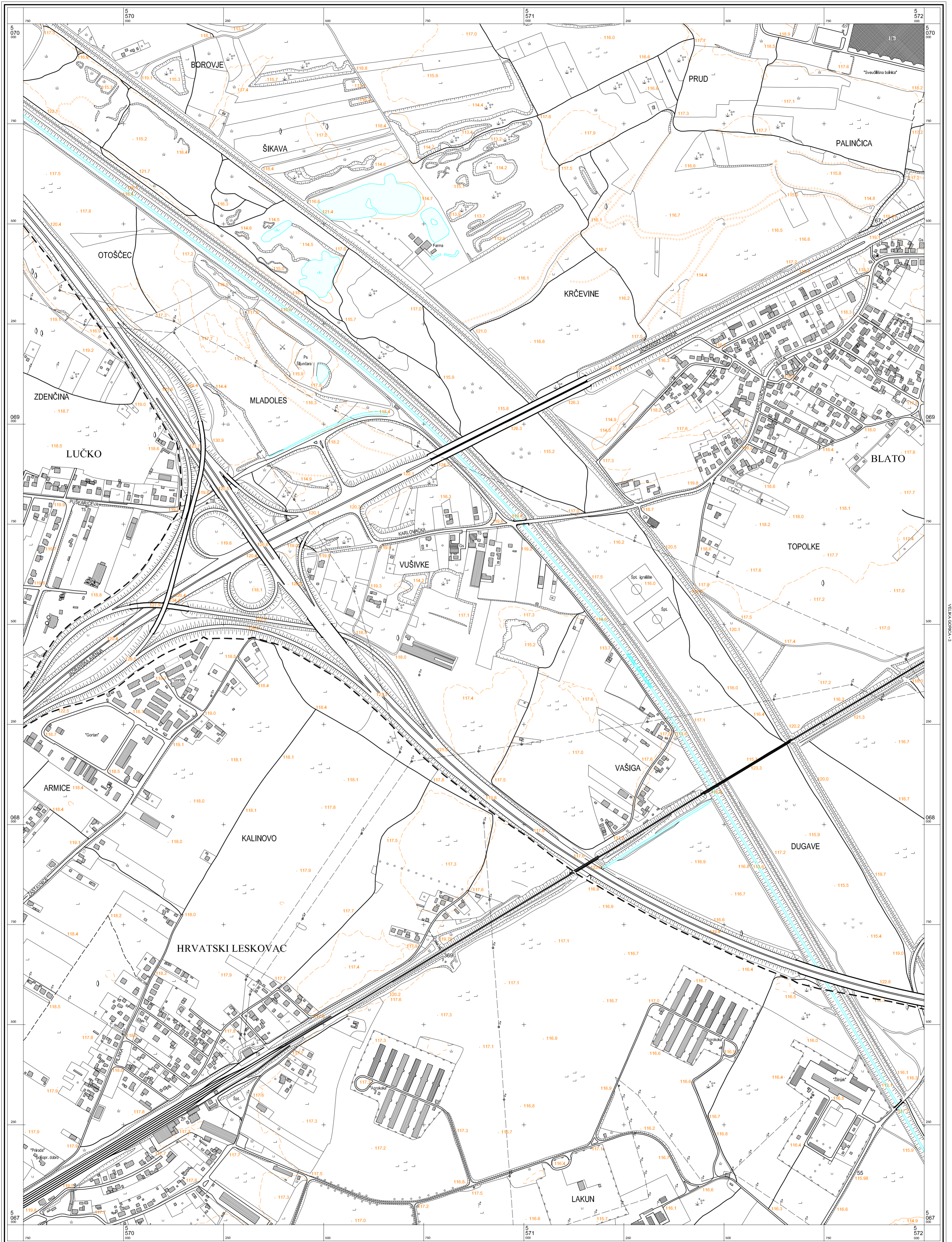
Ekvidistancija 5 m

KATASTARSKE OPĆINE
 A.
 B.
 C.

GRAD ZAGREB
 Gradski zavod za prostorno uređenje
 PROČELNIK
 Ivica Farjtek, dipl.ing.arh.
 Zagreb, studeni 2007.

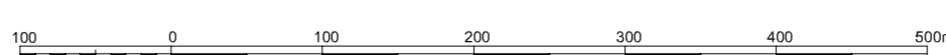
Izradba: Geofoto - Zagreb

Aerofotogrametrijsko snimanje : veljača 1998. god.
 Tiskano : 1999. god.



© Gradski zavod za planiranje razvoja Grada i zaštitu okoliša Grada Zagreba
 Državna geodetska uprava Republike Hrvatske
 Gradski zavod za katastar i geodetske poslove Grada Zagreba

Mjerilo 1 : 5000



Ekvidistancija 5 m

KATASTARSKE OPĆINE

A.

B.

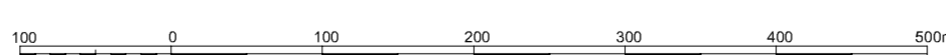
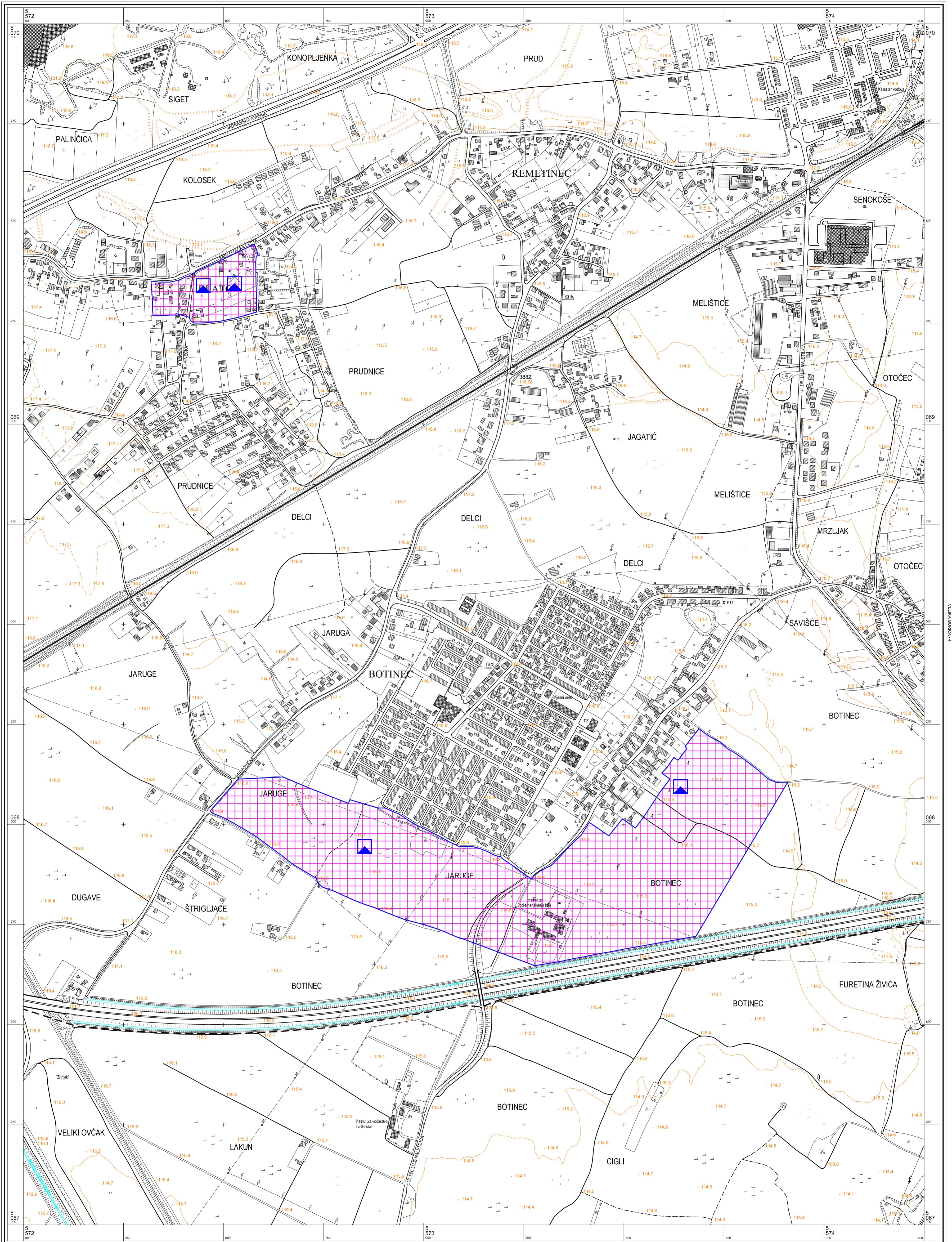
C.

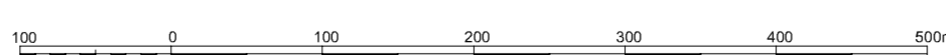
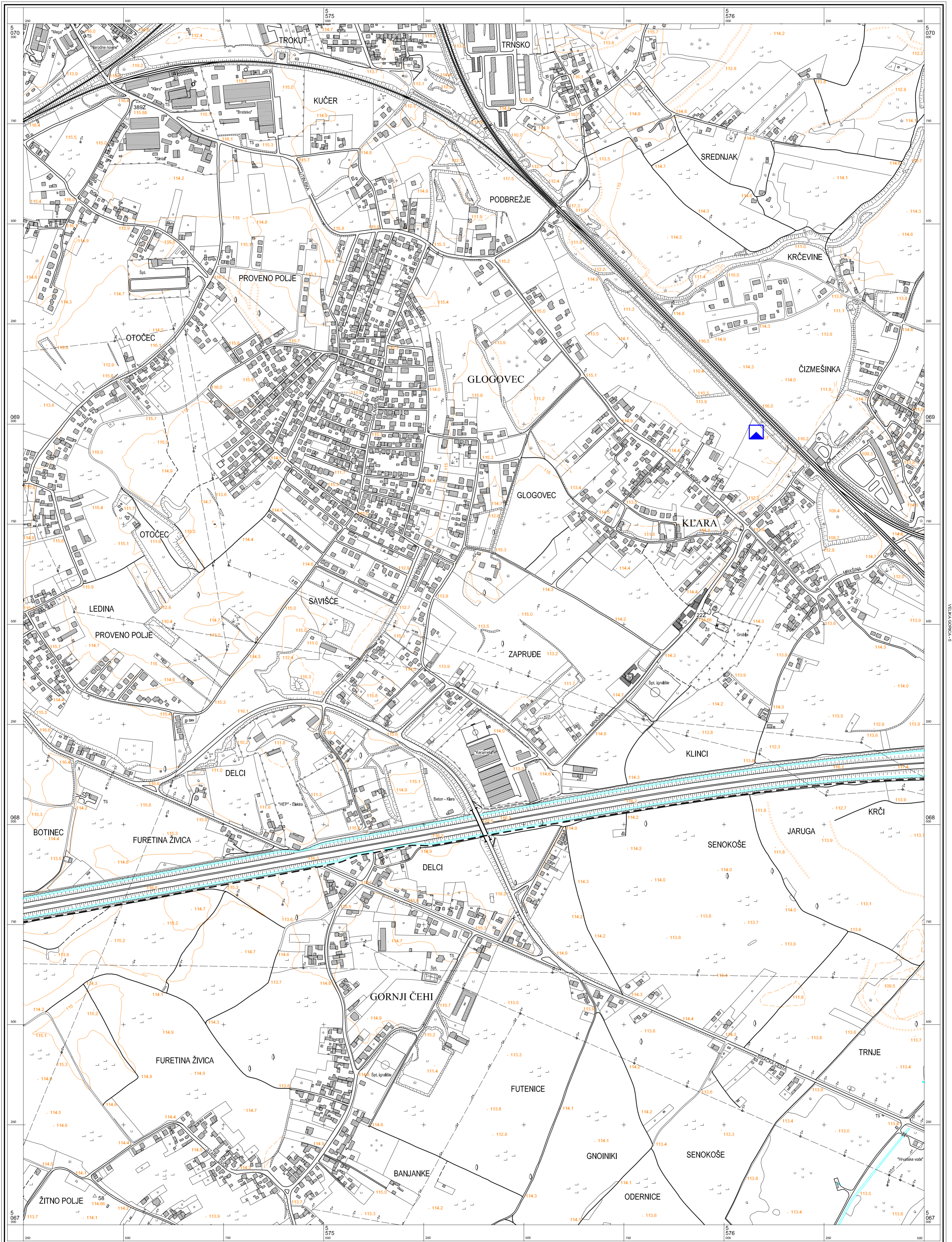
GRAD ZAGREB
 Gradski zavod za prostorno uređenje

PROČELNIK
 Ivica Farjtek, dipl.ing.arh.
 Zagreb, studeni 2007.

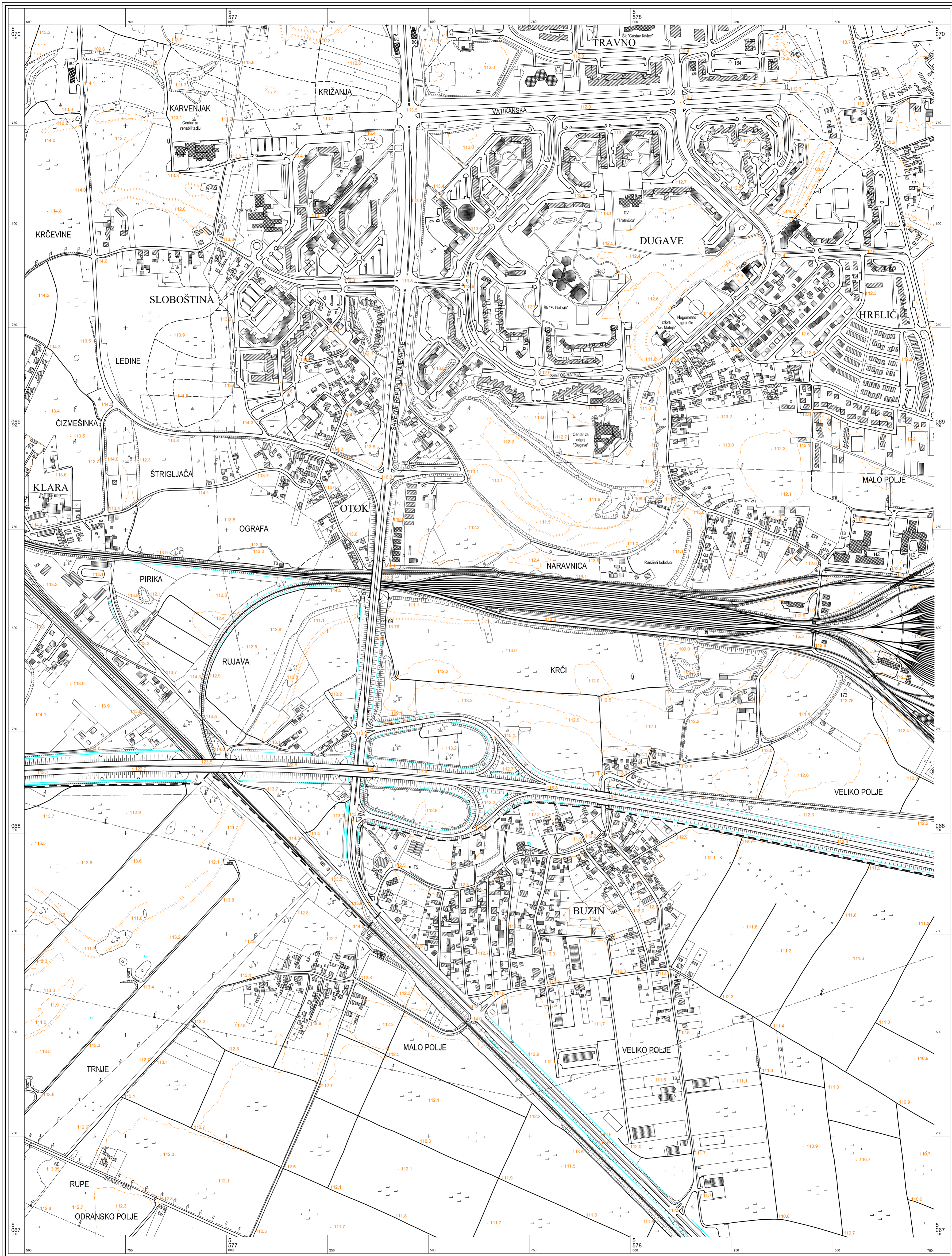
Izradba: Geofoto - Zagreb

Aerofotogrametrijsko snimanje : veljača 1998. god.
 Tiskano : 1999. god.






KATASTARSKE OPĆINE A. B. C.	GRAD ZAGREB	Izradba: Geofoto - Zagreb Aerofotogrametrijsko snimanje : veljača 1998. god. Tiskano : 1999. god.
	Gradski zavod za prostorno uređenje	
	PROČELNIK Ivica Farjtek, dipl.ing.arh.	
	Zagreb, studeni 2007.	



© Gradski zavod za planiranje razvoja Grada i zaštitu okoliša Grada Zagreba
 Državna geodetska uprava Republike Hrvatske
 Gradski zavod za katastar i geodetske poslove Grada Zagreba

Mjerilo 1 : 5000



VELIKA GORICA - 5

VELIKA GORICA - 15

KATASTARSKE OPĆINE
 A.
 B.
 C.

GRAD ZAGREB
 Gradski zavod za prostorno uređenje

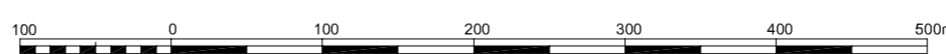
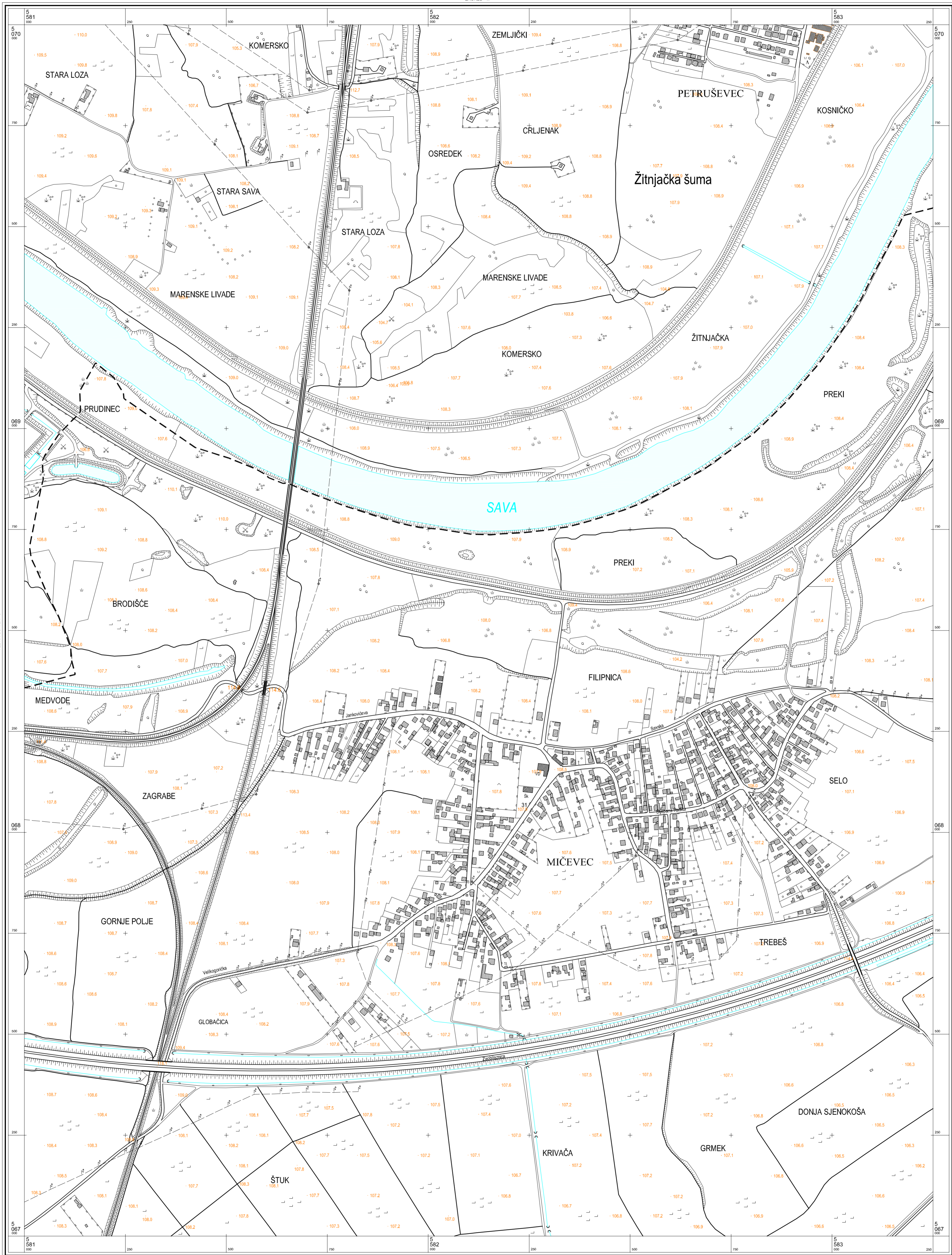
PROČELNIK
 Ivica Farjtek, dipl.ing.arh.

Aerofotogrametrijsko snimanje : veljača 1998. god.
 Tiskano : 1999. god.

Izradba: Geofoto - Zagreb

Zagreb, studeni 2007.

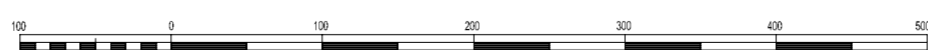
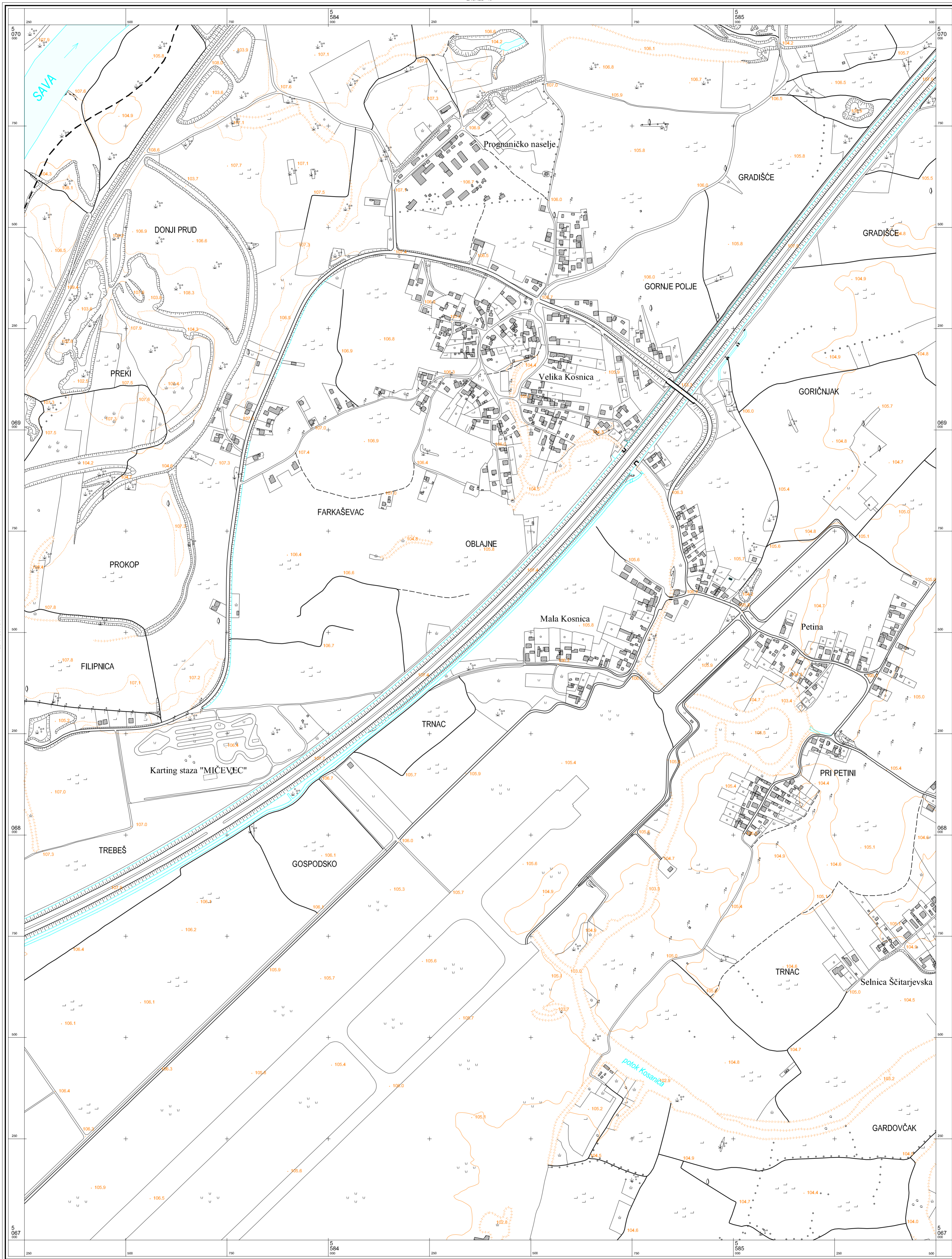




KATASTRARSKE OPĆINE Izradba: Zavod za fotogrametriju d.d. - Zagreb

A. **GRAD ZAGREB**
 B. Gradski zavod za prostorno uređenje
 C. **PROČELNIK**
 Ivica Farjsek, dipl.ing.arh.

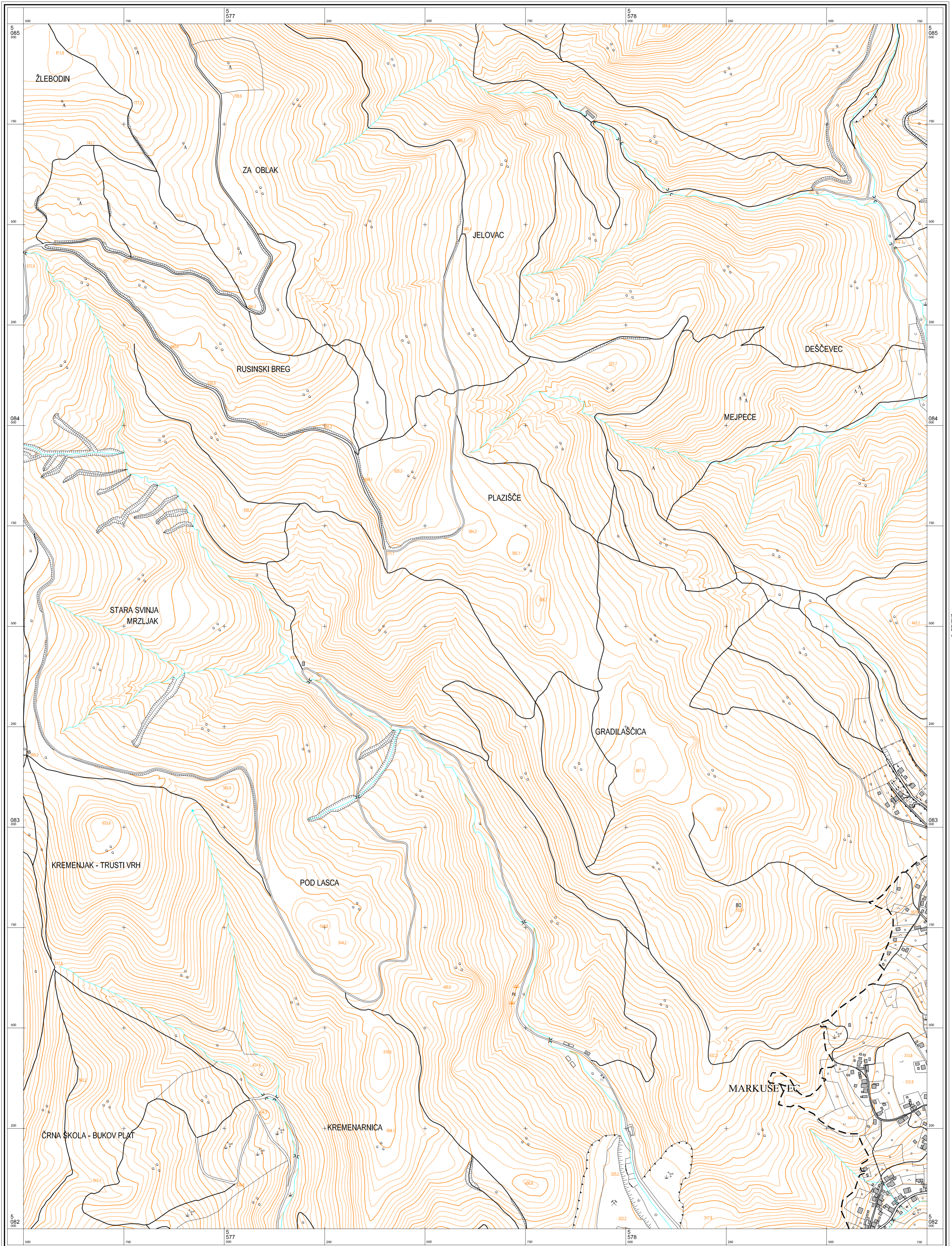
Aerofotogrametrijsko snimanje : veljača 1988. god.
 Tiskano : 1999. god.

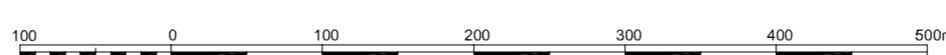
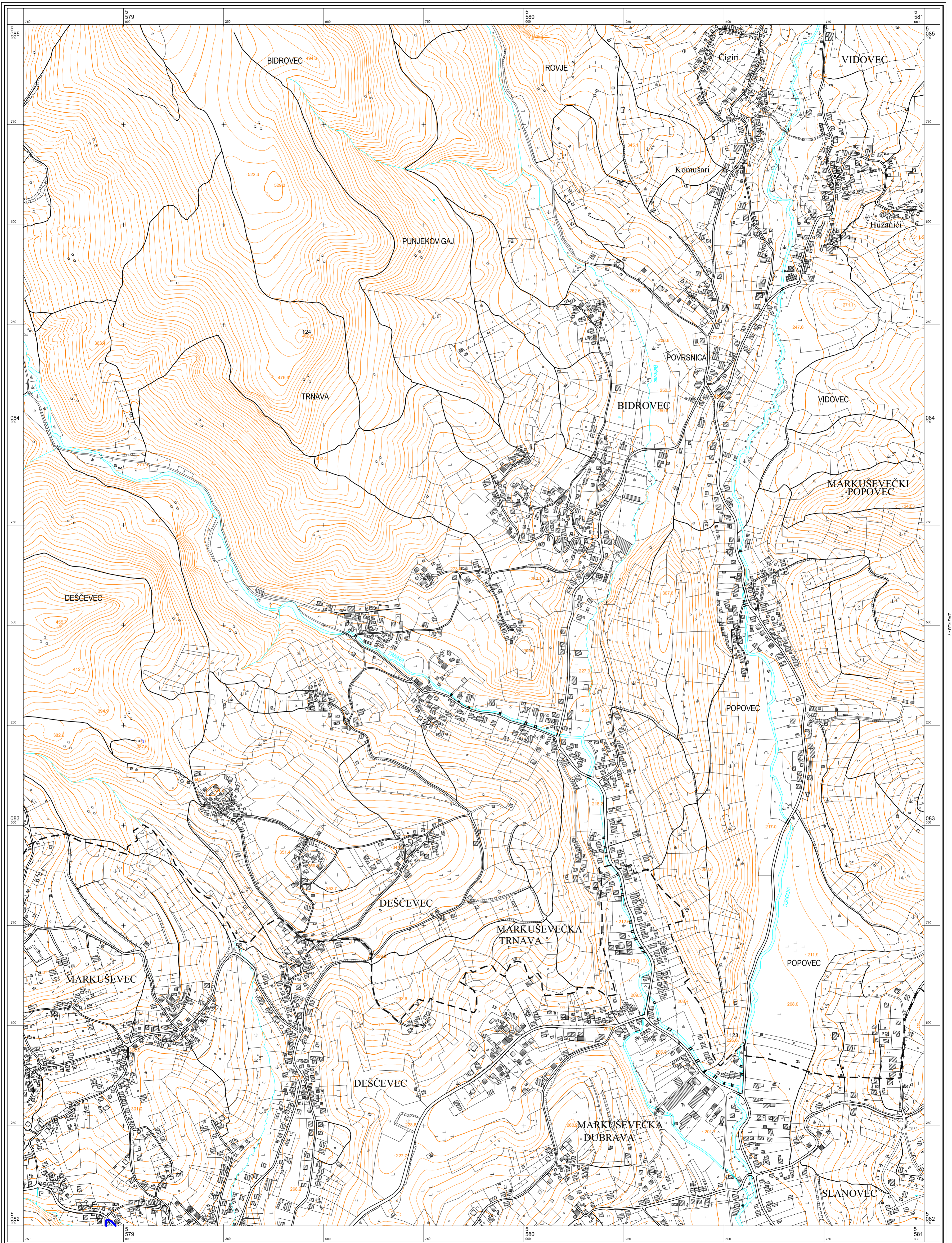


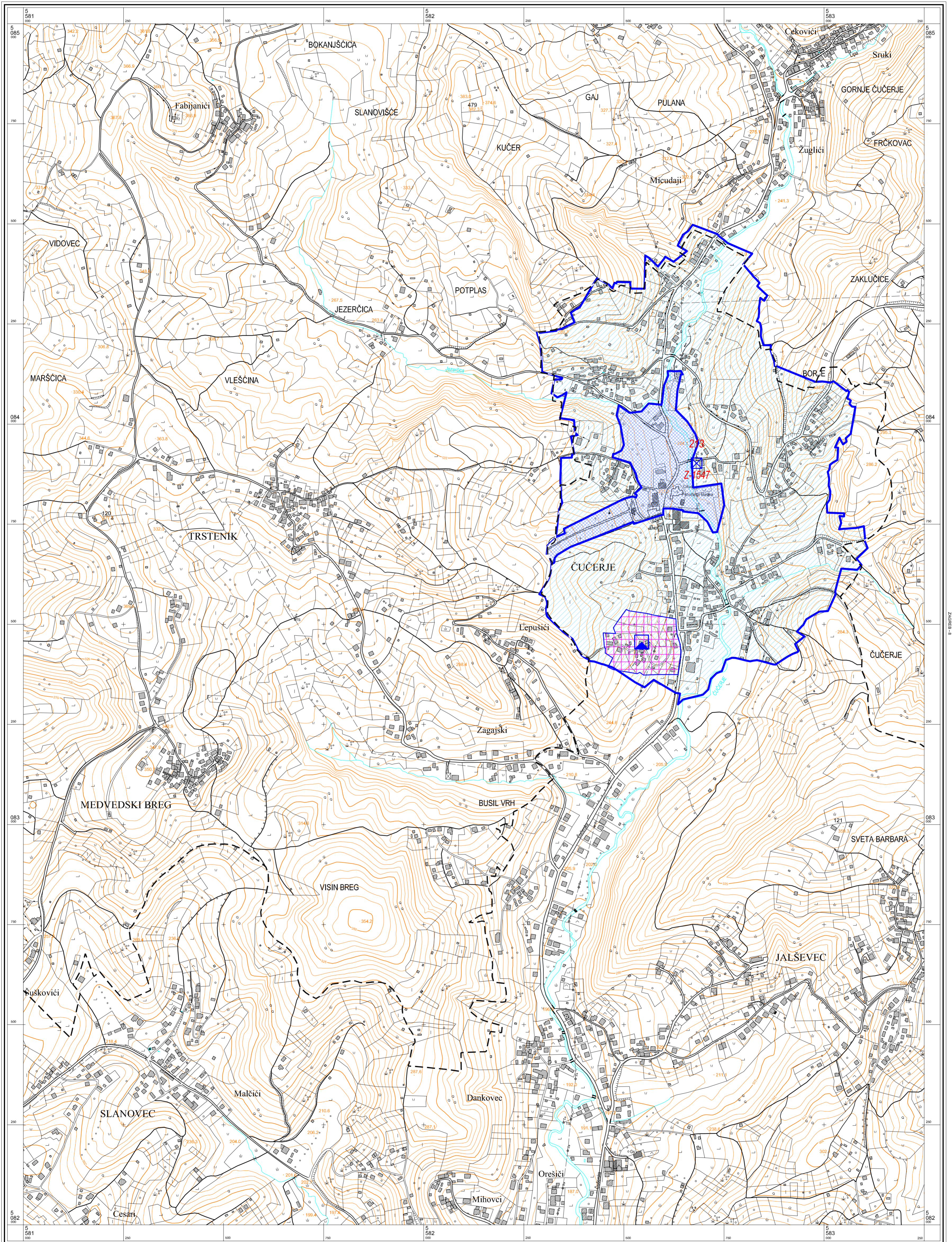
GRAD ZAGREB
 Gradski zavod za prostorno uređenje

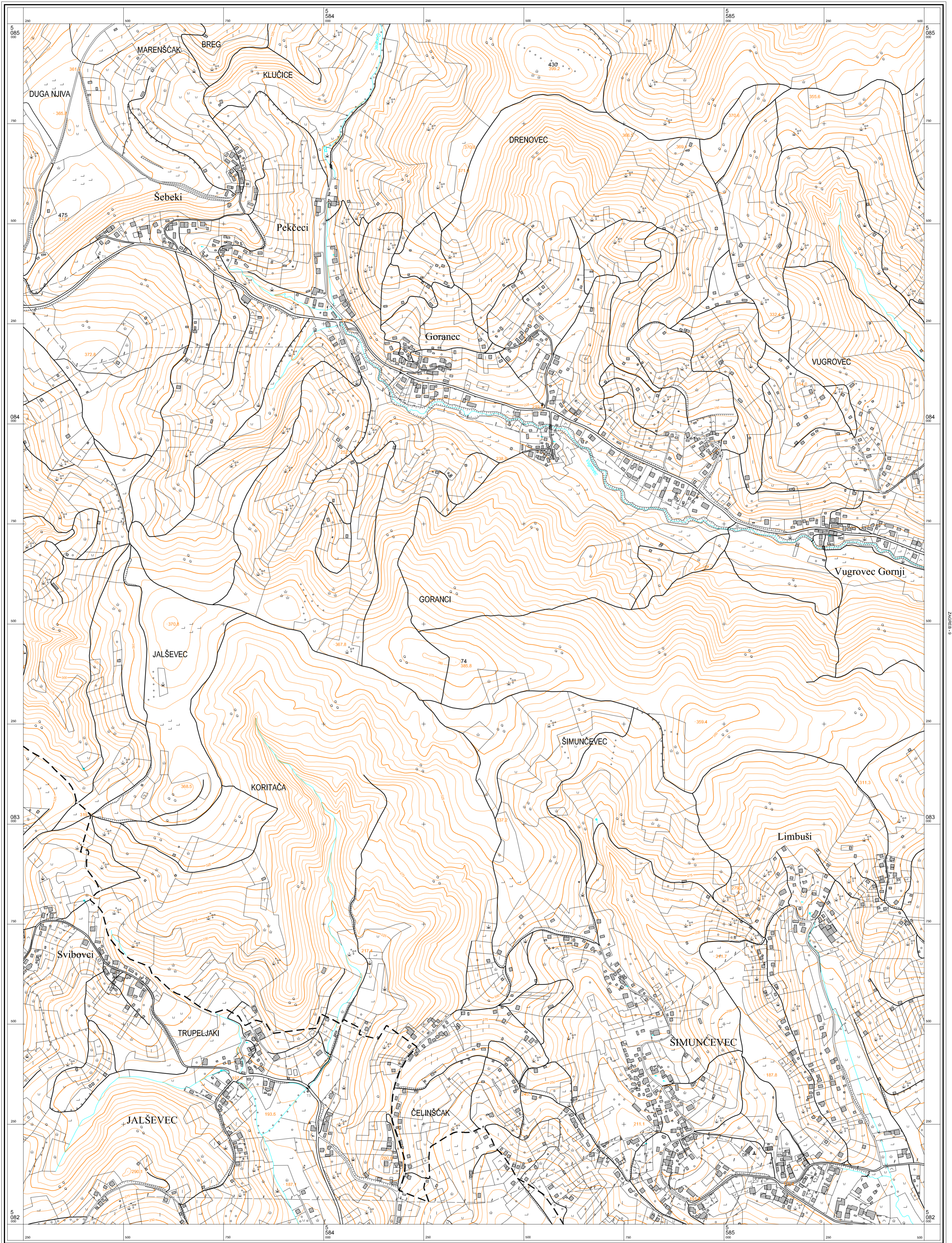
PROČELNIK
 Ivica Farjtek, dipl.ing.arh.

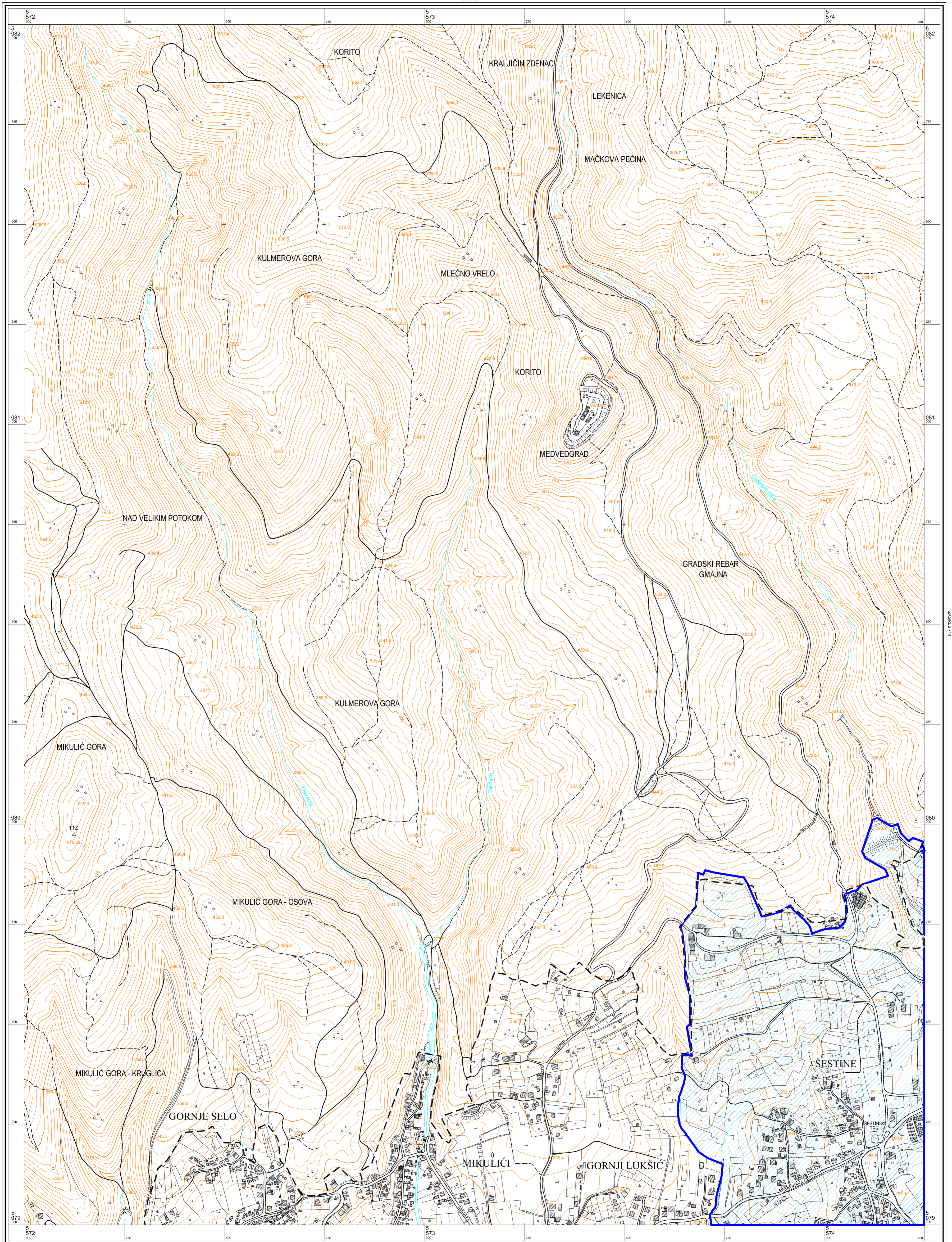
Zagreb, studeni 2007.





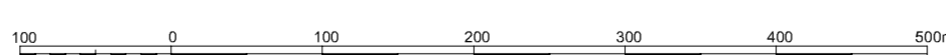






© Gradski zavod za planiranje razvoja Grada i zaštitu okoliša Grada Zagreba
 Državna geodetska uprava Republike Hrvatske
 Gradski zavod za katastar i geodetske poslove Grada Zagreba

Mjerilo 1 : 5000



Ekvidistancija 5 m

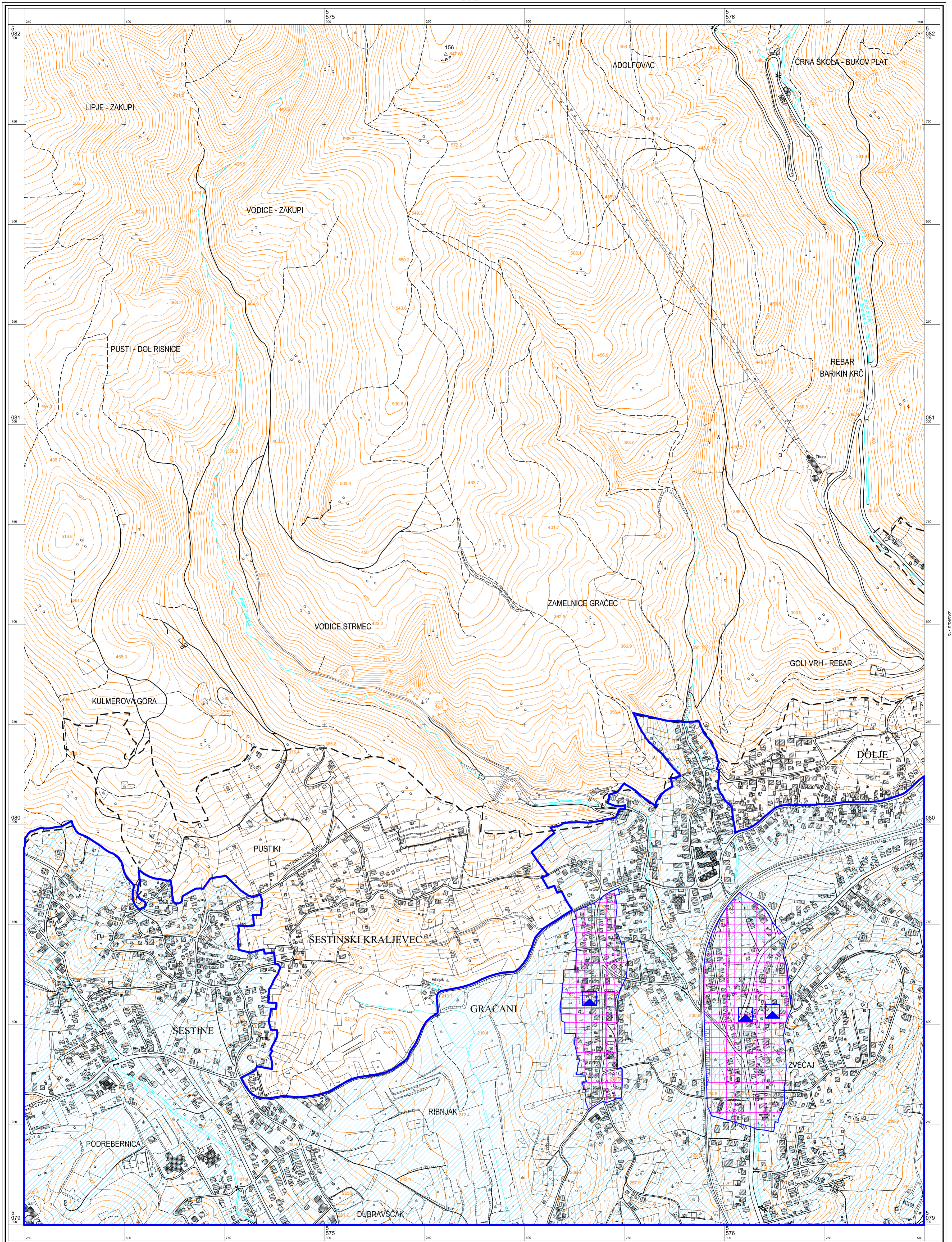
KATASTARSKE OPĆINE

- A.
- B.
- C.

GRAD ZAGREB
 Gradski zavod za prostorno uređenje
 PROČELNIK
 Ivica Farjtek, dipl.ing.arh.
 Zagreb, studeni 2007.

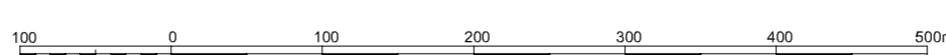
Izradba: Geofoto - Zagreb

Aerofotogrametrijsko snimanje : veljača 1998. god.
 Tiskano : 1999. god.



© Gradski zavod za planiranje razvoja Grada i zaštitu okoliša Grada Zagreba
 Državna geodetska uprava Republike Hrvatske
 Gradski zavod za katastar i geodetske poslove Grada Zagreba

Mjerilo 1 : 5000



Ekvidistancija 5 m

KATASTARSKE OPĆINE

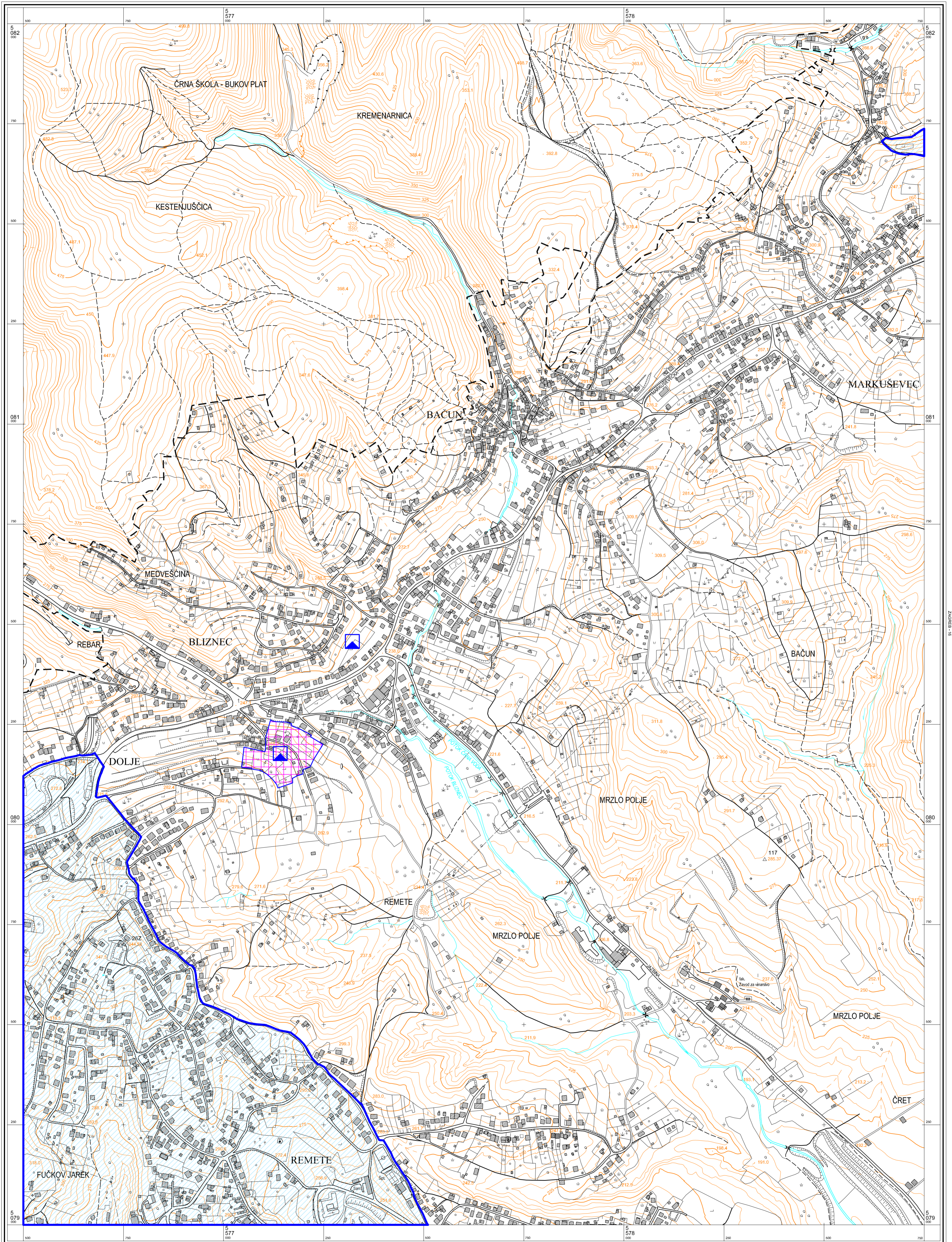
A.
B.
C.

GRAD ZAGREB
 Gradski zavod za prostorno uređenje

PROČELNIK
 Ivica Farjtek, dipl.ing.arh.
 Zagreb, studeni 2007.

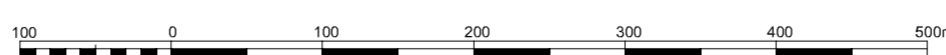
Izradba: Geofoto - Zagreb

Aerofotogrametrijsko snimanje : veljača 1998. god.
 Tiskano : 1999. god.



© Gradski zavod za planiranje razvoja Grada i zaštitu okoliša Grada Zagreba
 Državna geodetska uprava Republike Hrvatske
 Gradski zavod za katastar i geodetske poslove Grada Zagreba

Mjerilo 1 : 5000



Ekvidistancija 5 m

KATASTARSKE OPĆINE

A.
B.
C.

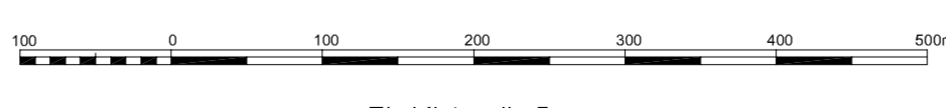
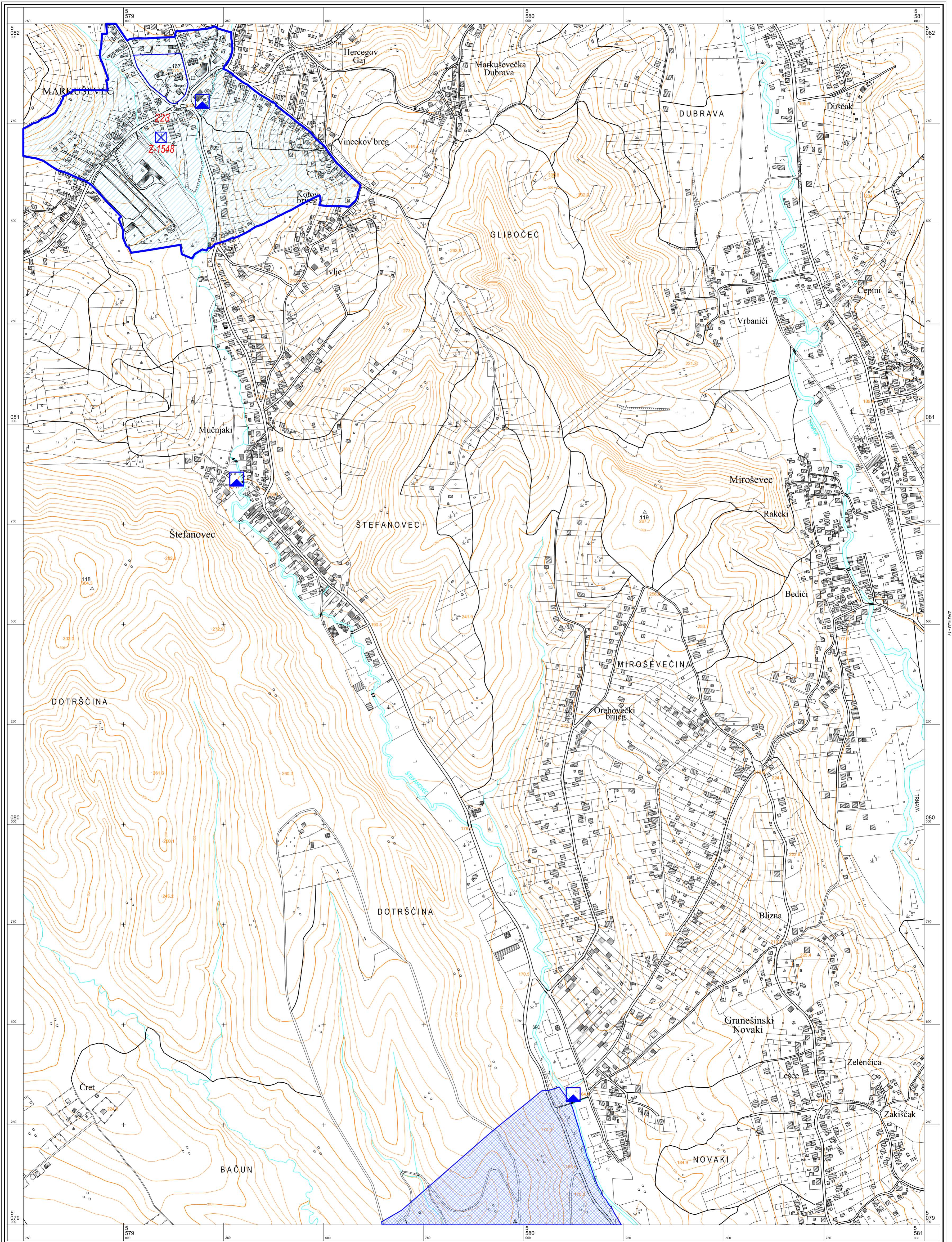
GRAD ZAGREB
Gradski zavod za prostorno uređenje

PROČELNIK
Ivica Farjtek, dipl.ing.arh.

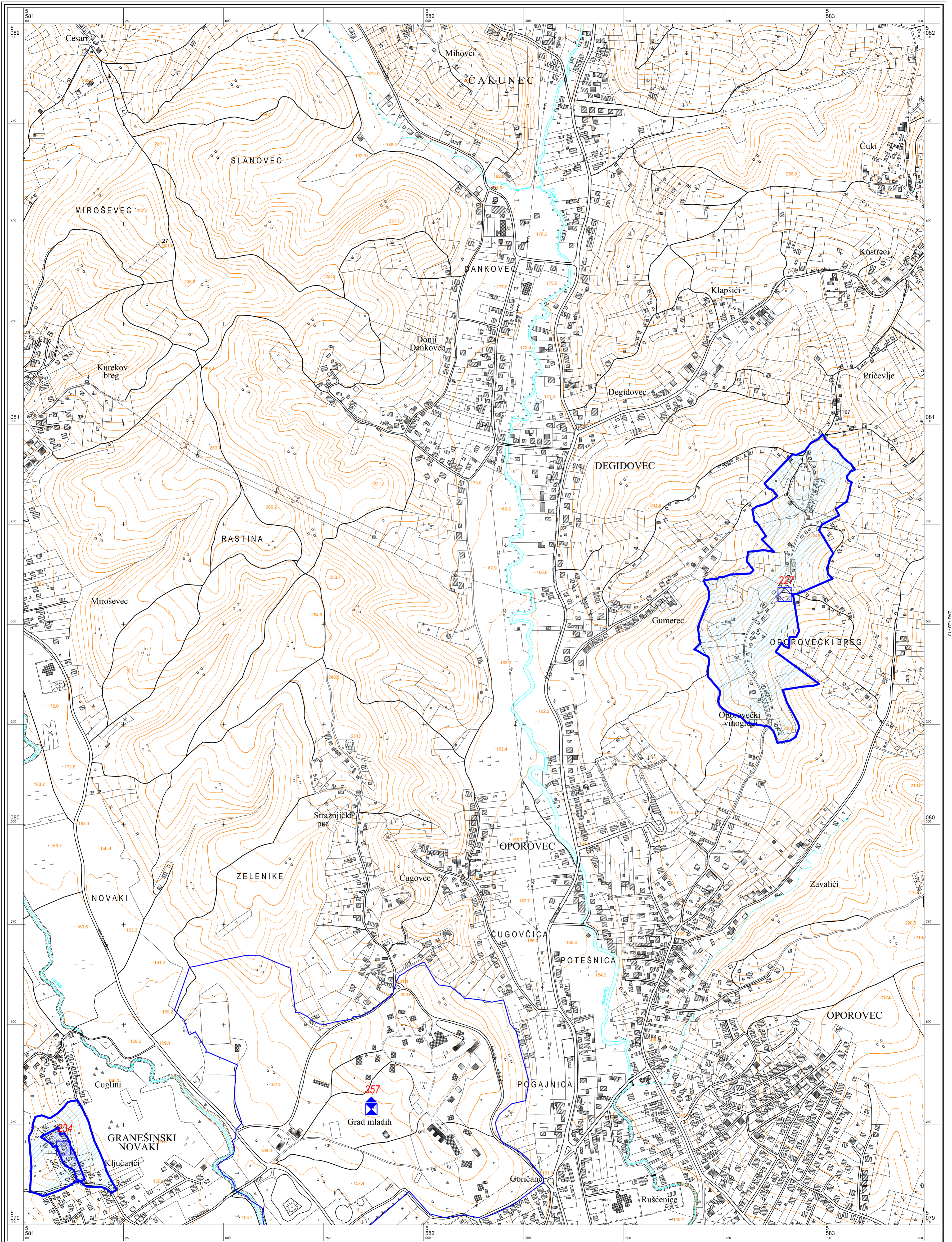
Zagreb, studeni 2007.

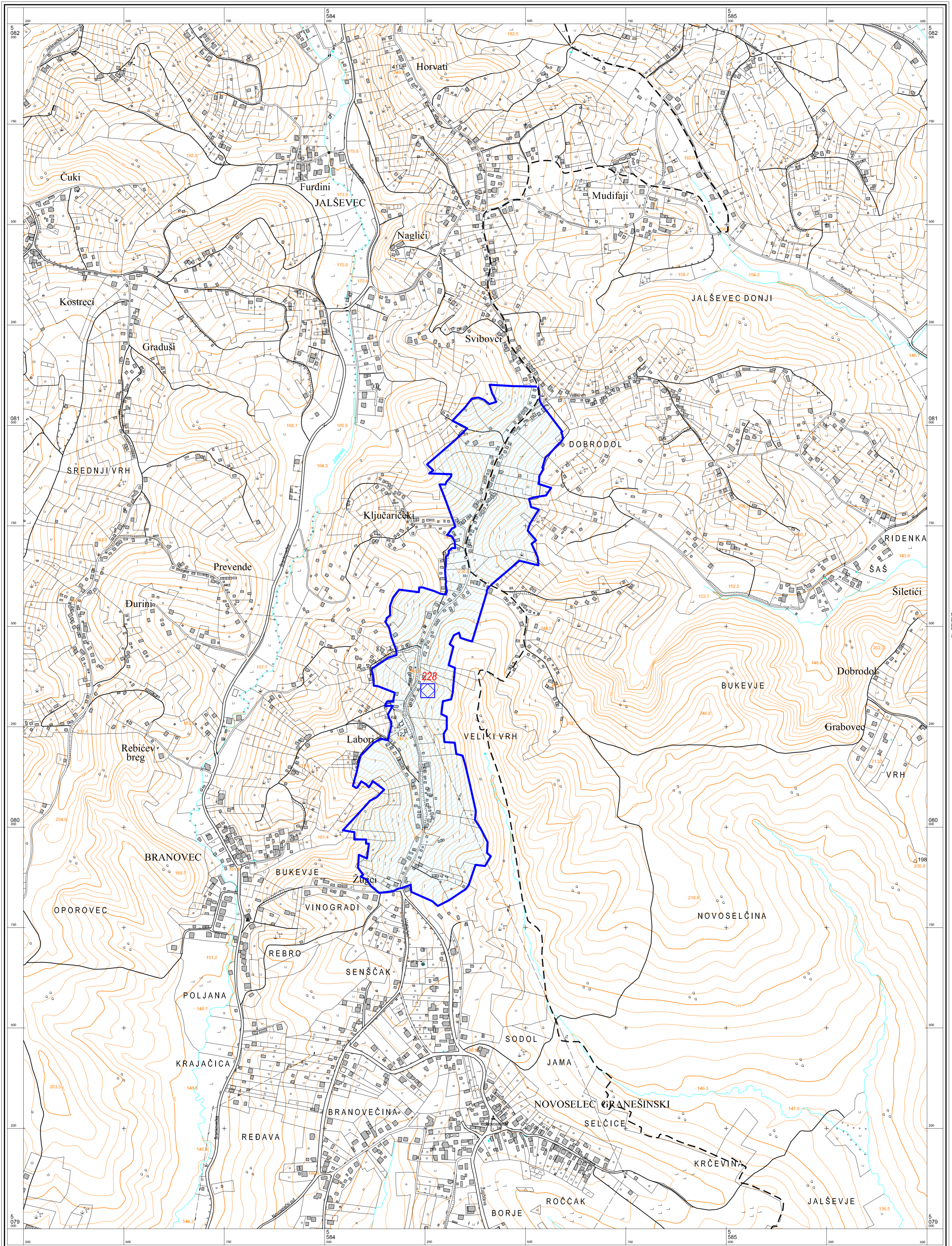
Izradba: Geofoto - Zagreb

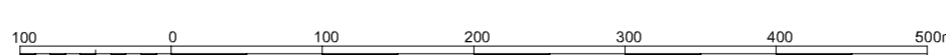
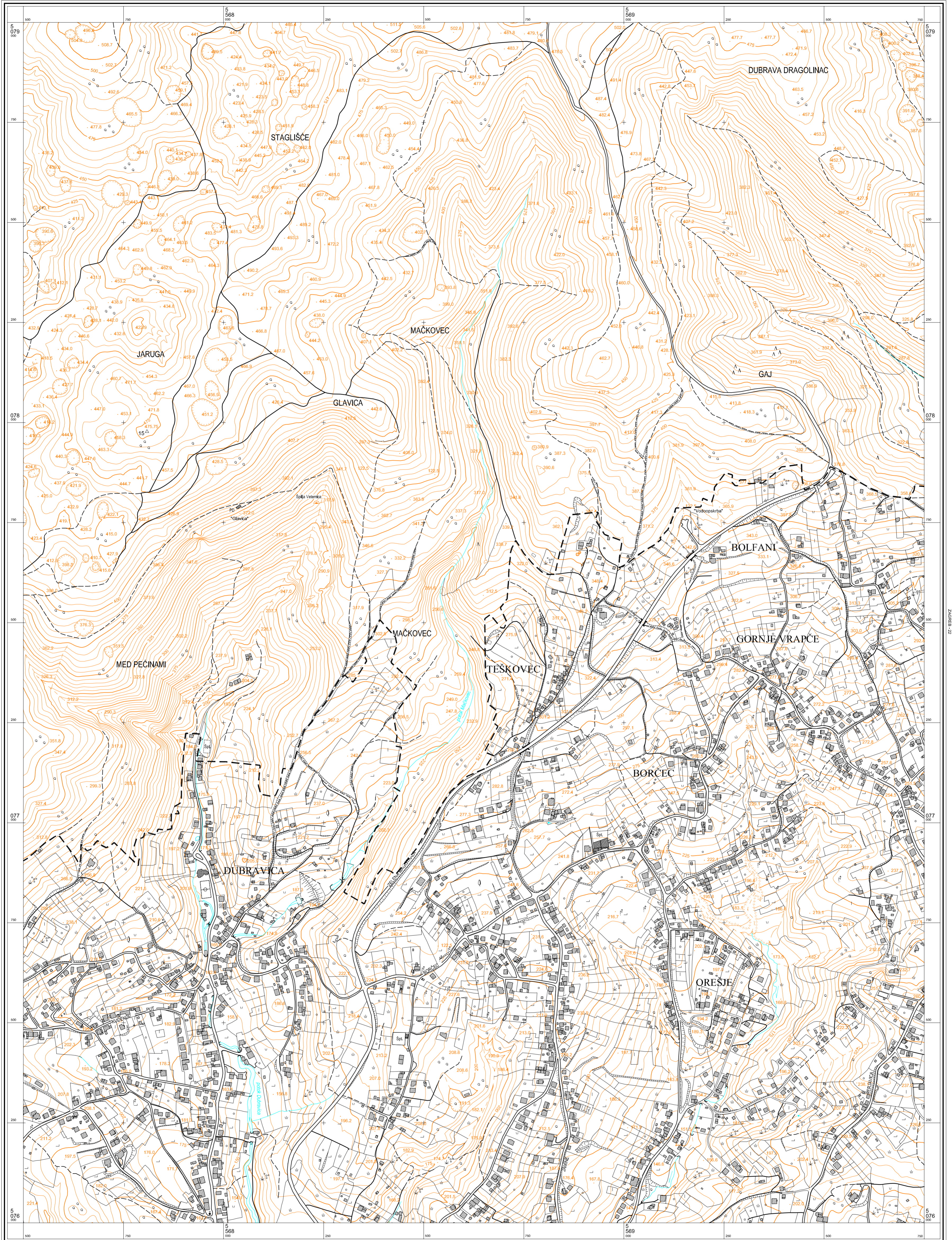
Aerofotogrametrijsko snimanje : veljača 1998. god.
Tiskano : 1999. god.


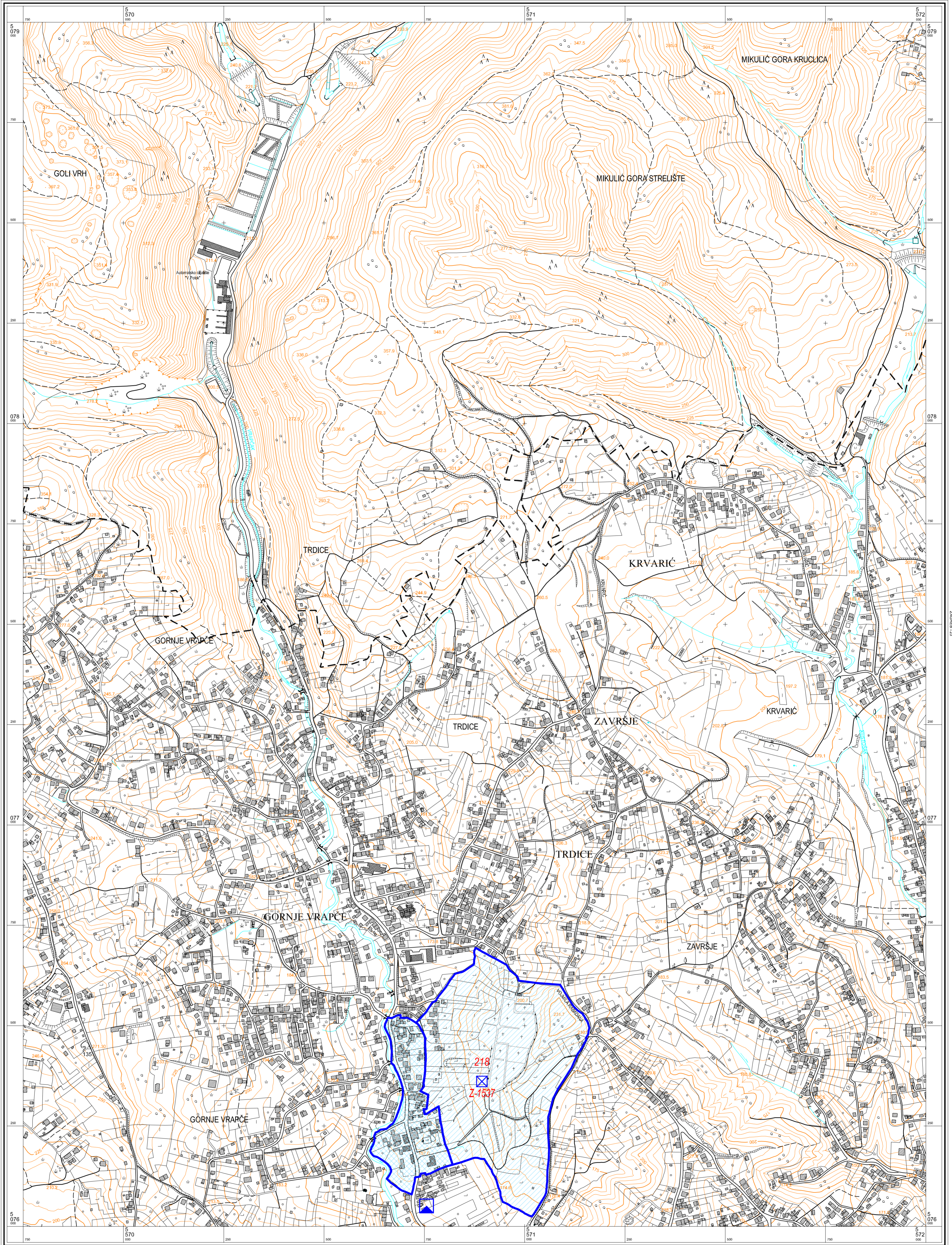


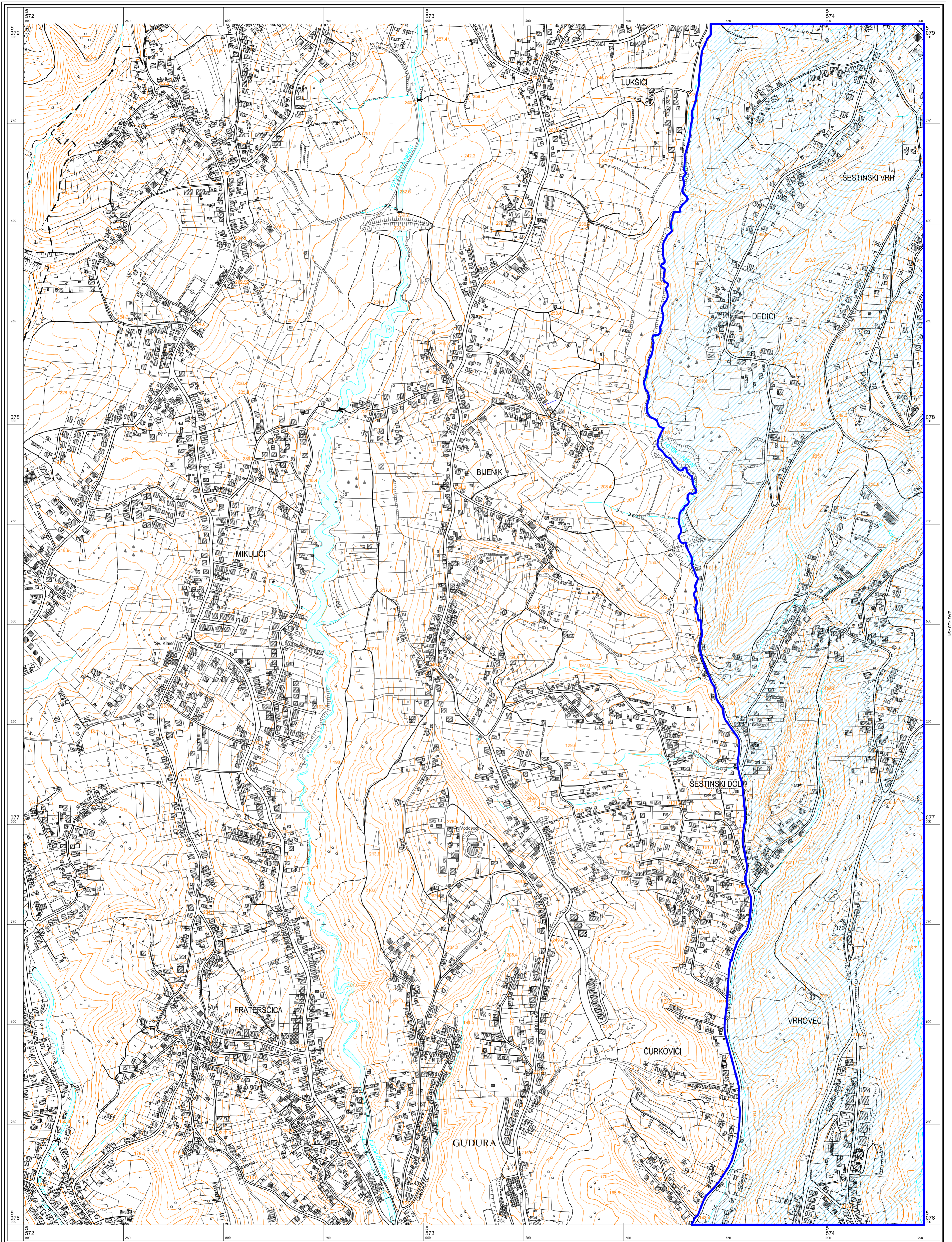
A. **GRAD ZAGREB**
 B. Gradski zavod za prostorno uređenje
 C. **PROČELNIK**
 Ivica Farjtek, dipl.ing.arh.
 Zagreb, studeni 2007.





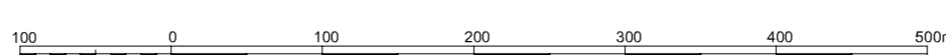






© Gradski zavod za planiranje razvoja Grada i zaštitu okoliša Grada Zagreba
 Državna geodetska uprava Republike Hrvatske
 Gradski zavod za katastar i geodetske poslove Grada Zagreba

Mjerilo 1 : 5000



Ekvidistancija 5 m

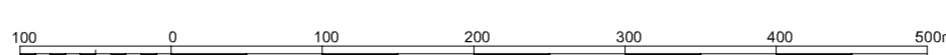
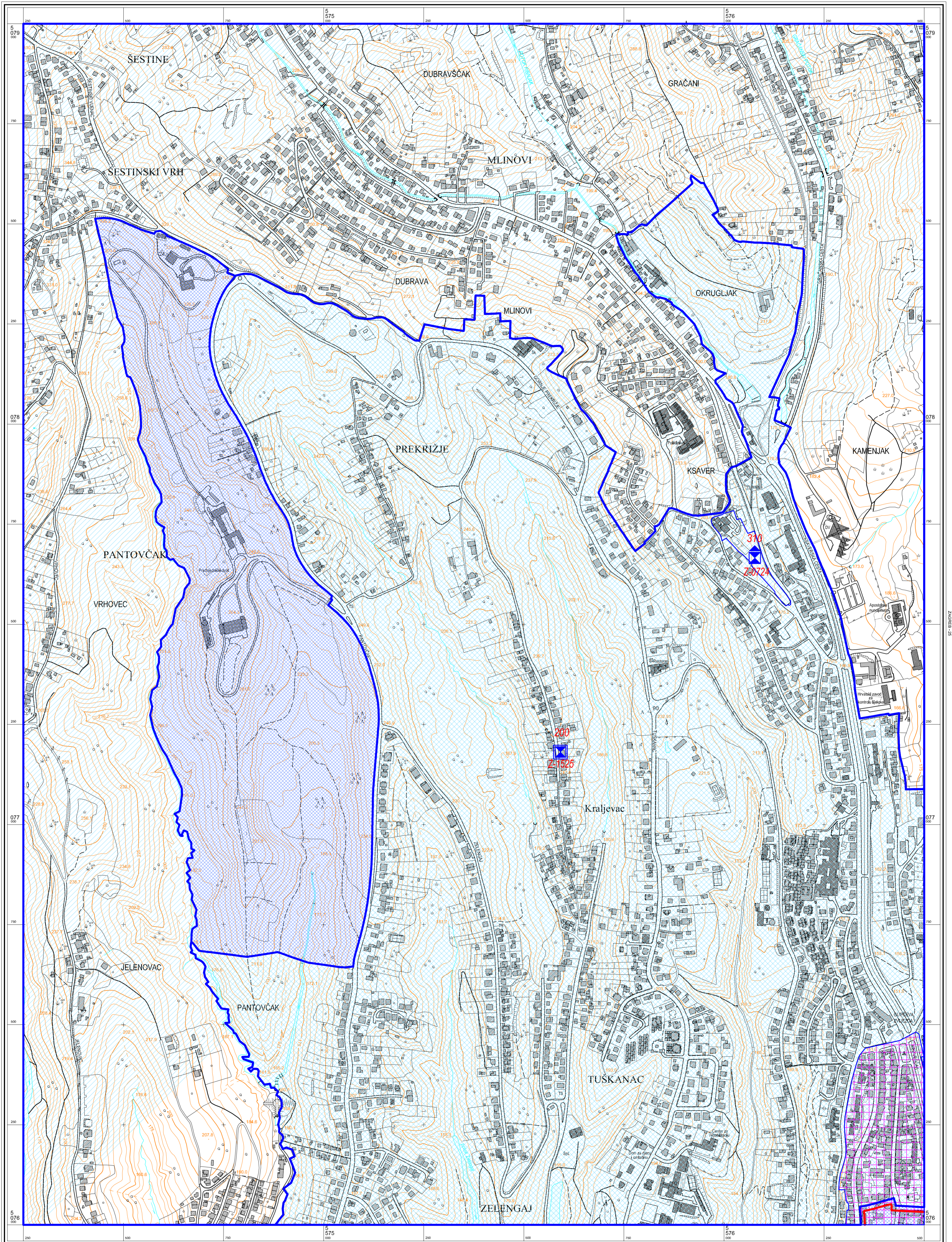
KATASTARSKE OPĆINE

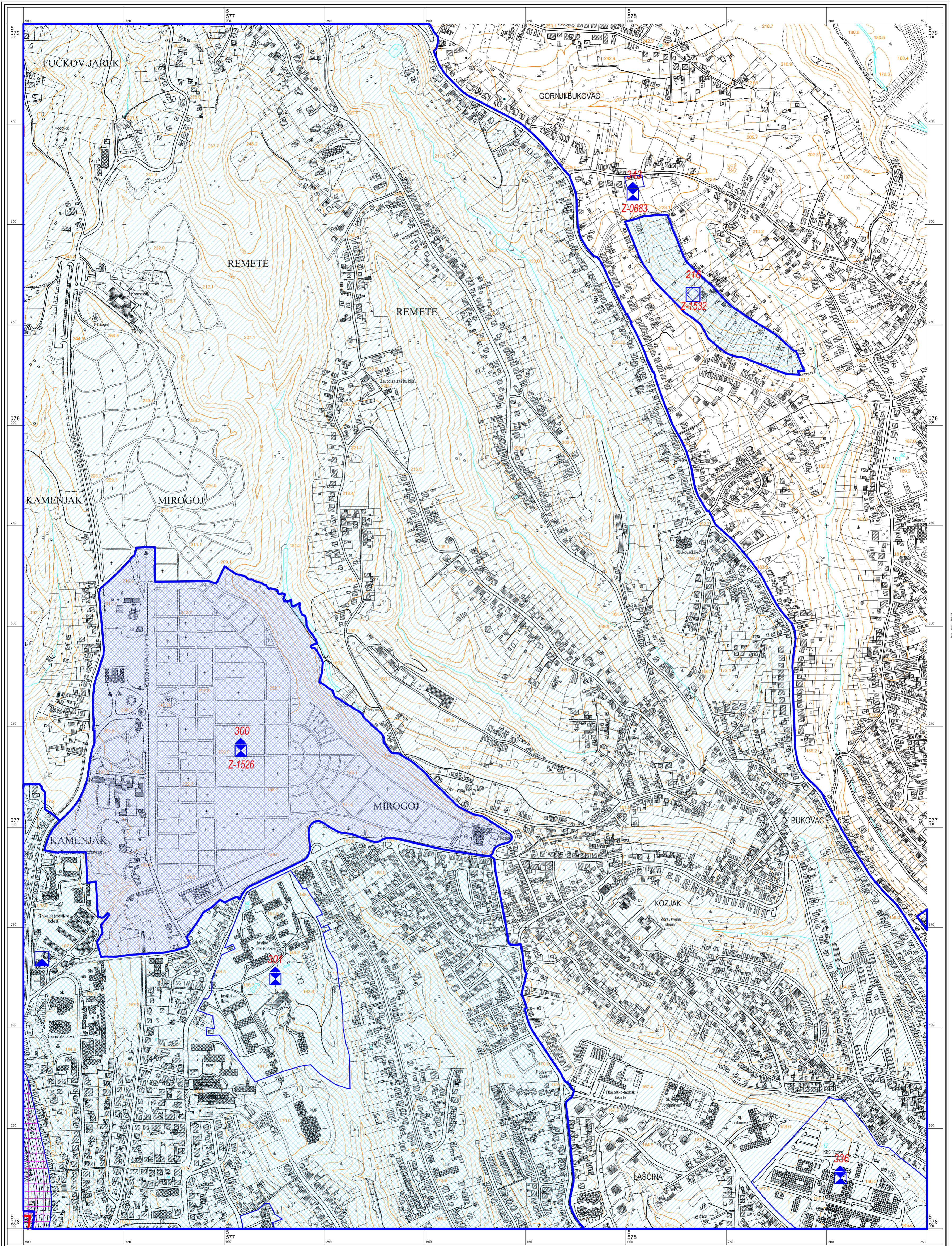
- A.
- B.
- C.

GRAD ZAGREB
 Gradski zavod za prostorno uređenje
 PROČELNIK
 Ivica Farjtek, dipl.ing.arh.
 Zagreb, studeni 2007.

Izradba: Geofoto - Zagreb

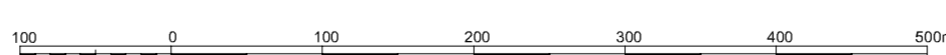
Aerofotogrametrijsko snimanje : veljača 1998. god.
 Tiskano : 1999. god.





© Gradski zavod za planiranje razvoja Grada i zaštitu okoliša Grada Zagreba
 Državna geodetska uprava Republike Hrvatske
 Gradski zavod za katastar i geodetske poslove Grada Zagreba

Mjerilo 1 : 5000



Ekvidistancija 5 m

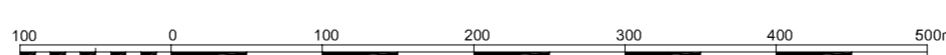
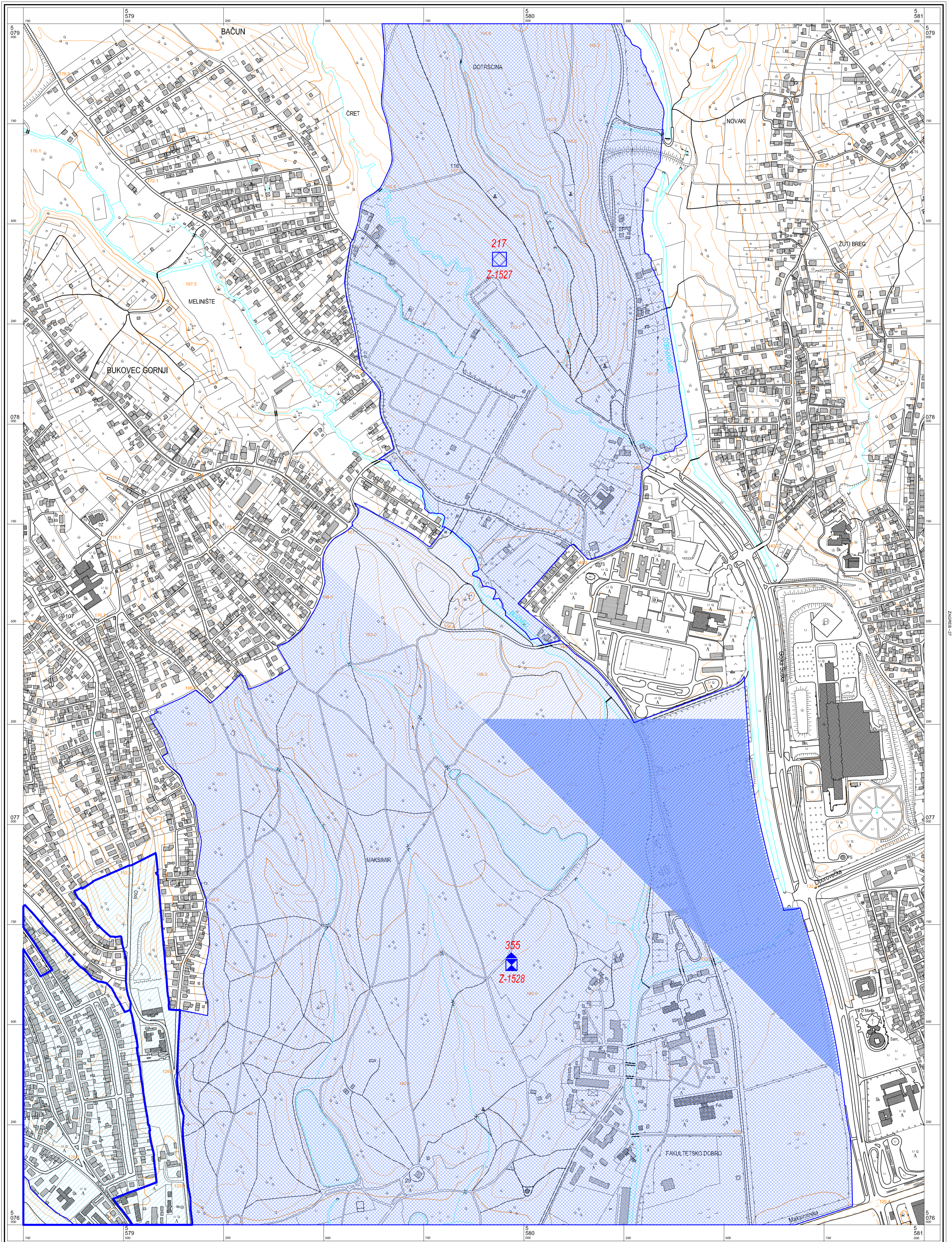
KATAstarske Općine

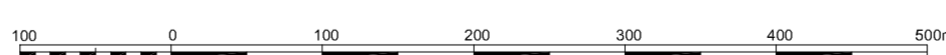
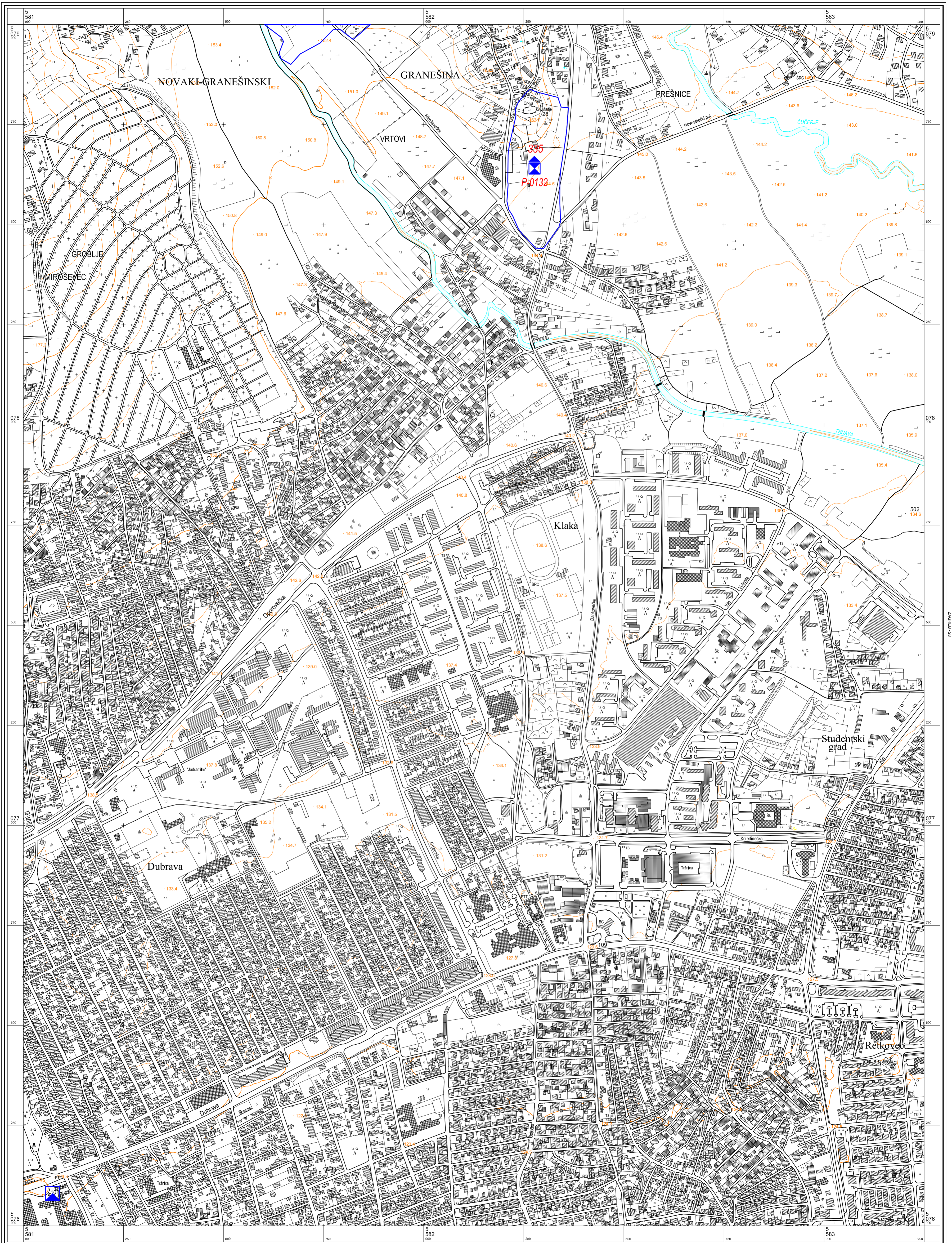
- A.
- B.
- C.

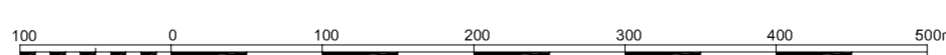
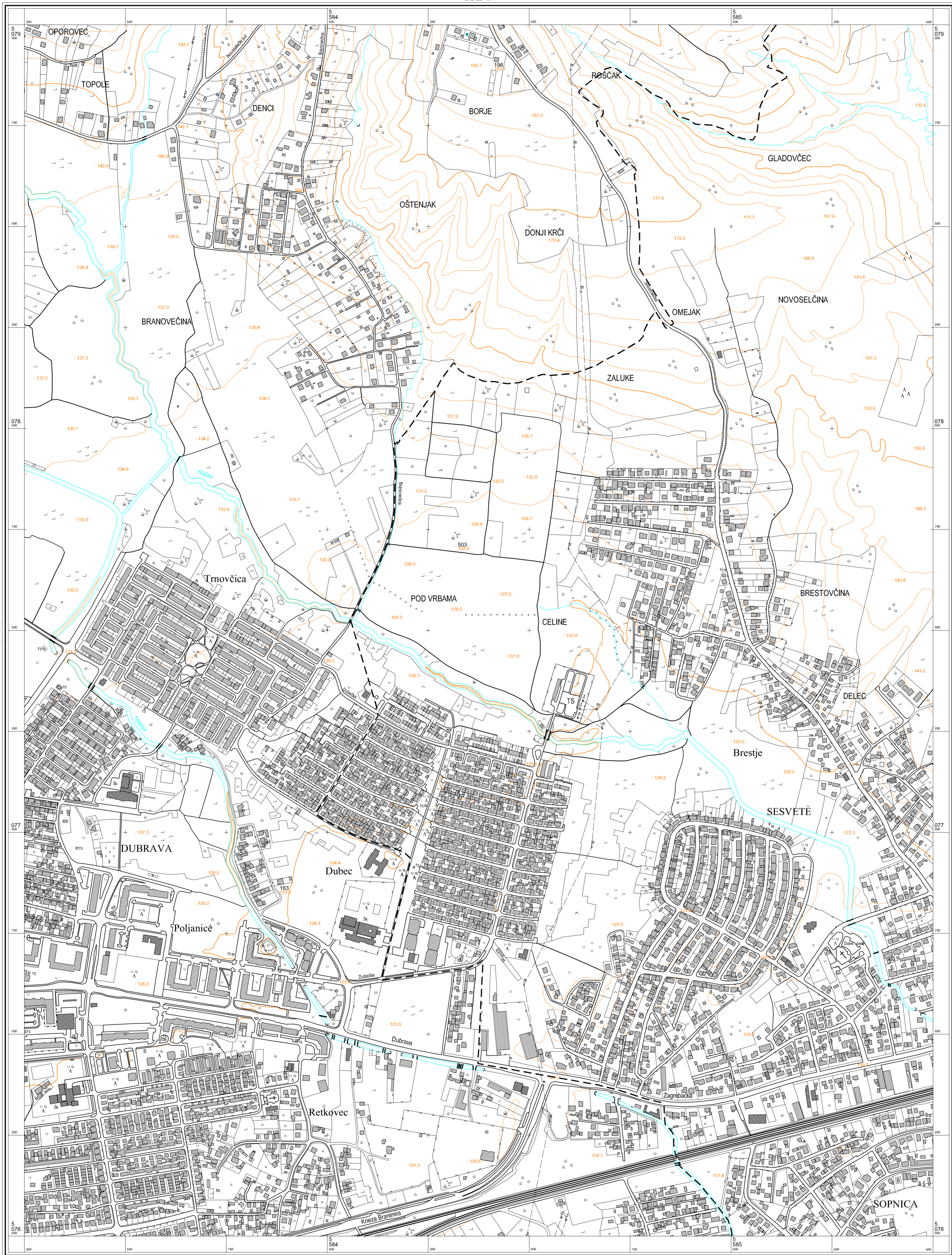
GRAD ZAGREB
 Gradski zavod za prostorno uređenje
 PROCJENIK
 Ivica Farjtek, dipl.ing.arh.
 Zagreb, studeni 2007.

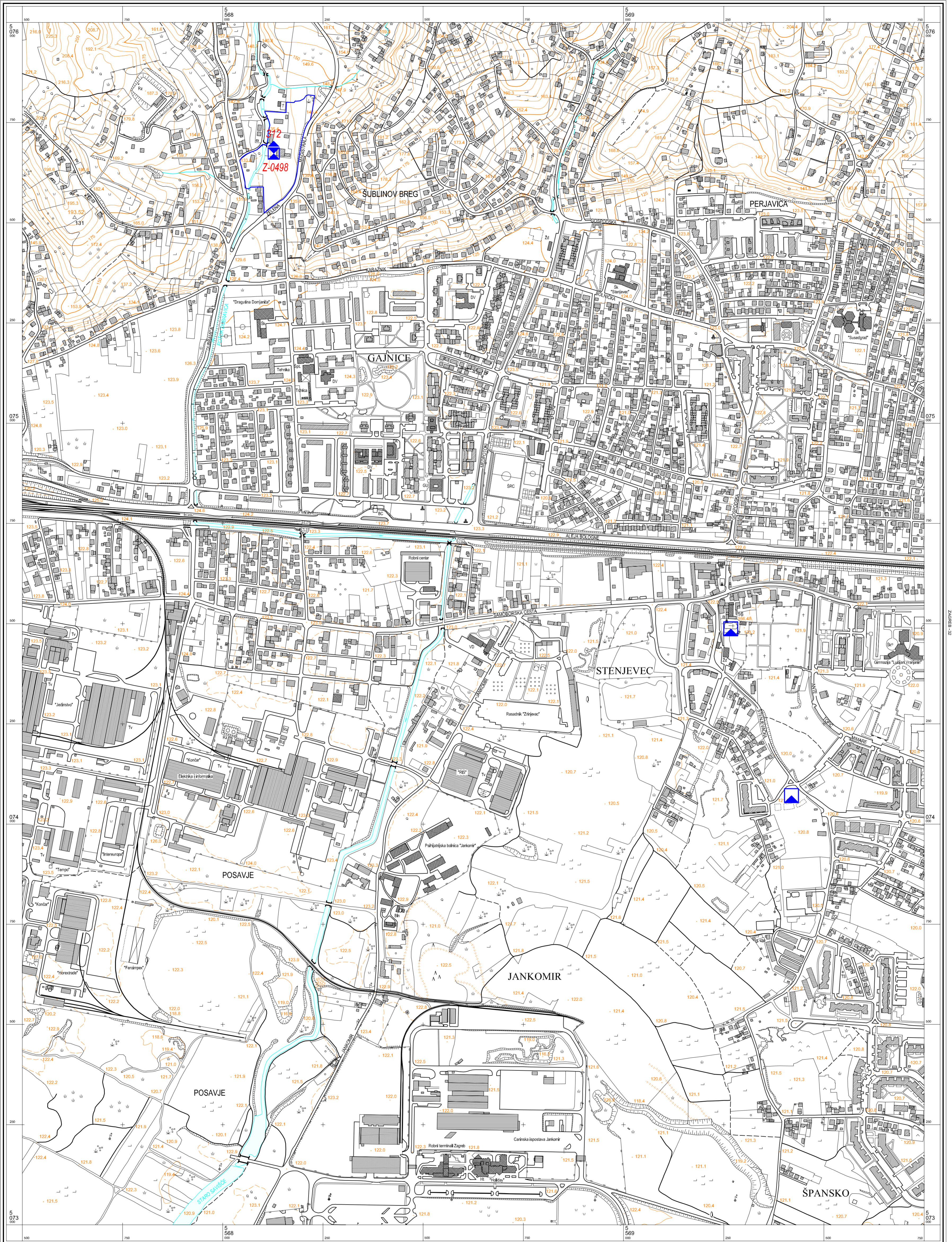
Izradba: Geofoto - Zagreb

Aerofotogrametrijsko snimanje : veljača 1998. god.
 Tiskano : 1999. god.



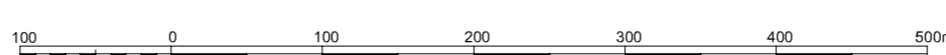






© Gradski zavod za planiranje razvoja Grada i zaštitu okoliša Grada Zagreba
 Državna geodetska uprava Republike Hrvatske
 Gradski zavod za katastar i geodetske poslove Grada Zagreba

Mjerilo 1 : 5000



Ekvidistancija 5 m

KATASTARSKE OPĆINE

- A.
- B.
- C.

GRAD ZAGREB

Gradski zavod za prostorno uređenje

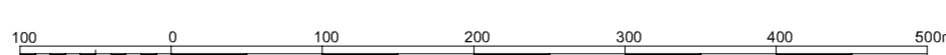
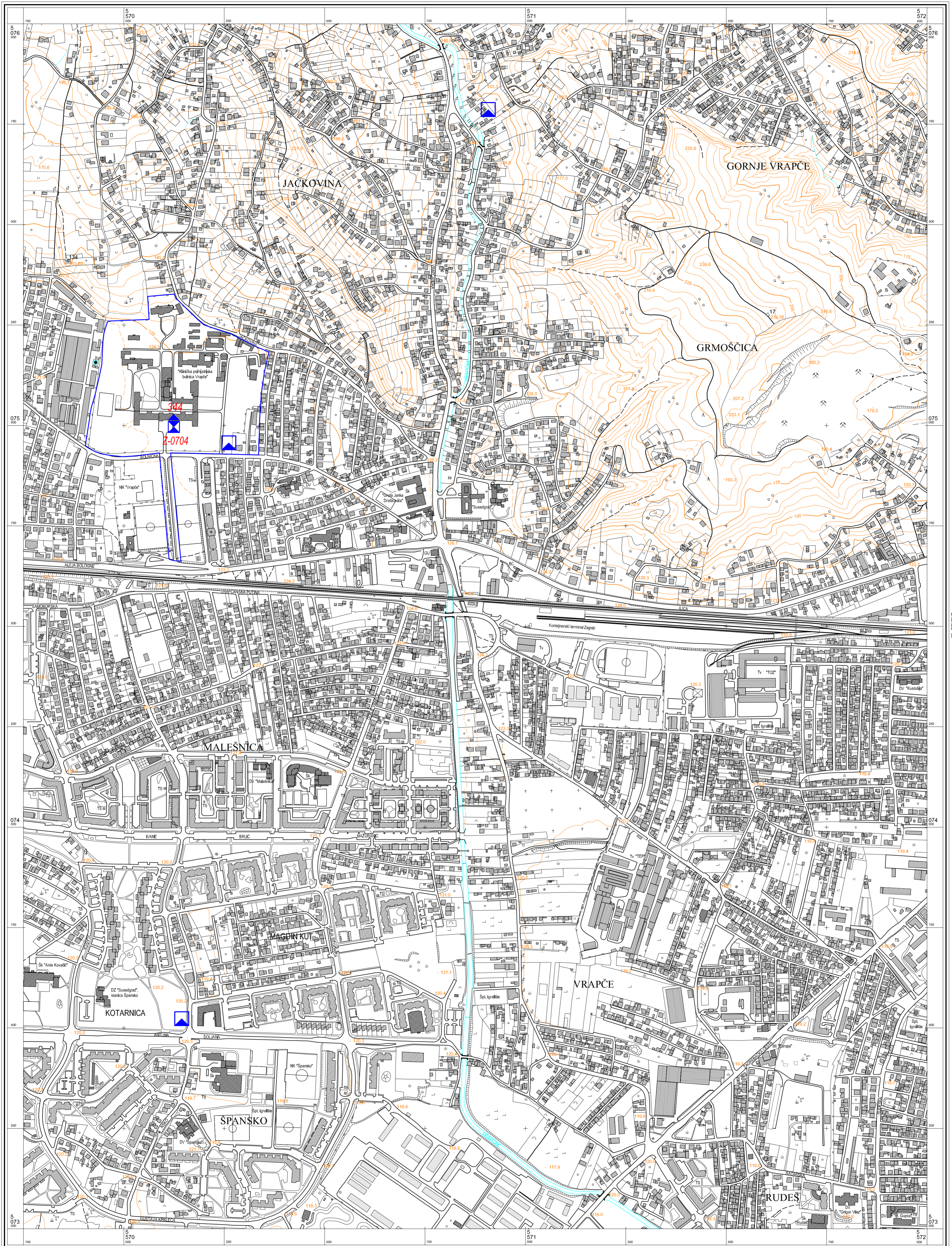
PROČELNIK
Ivica Farjtek, dipl.ing.arh.

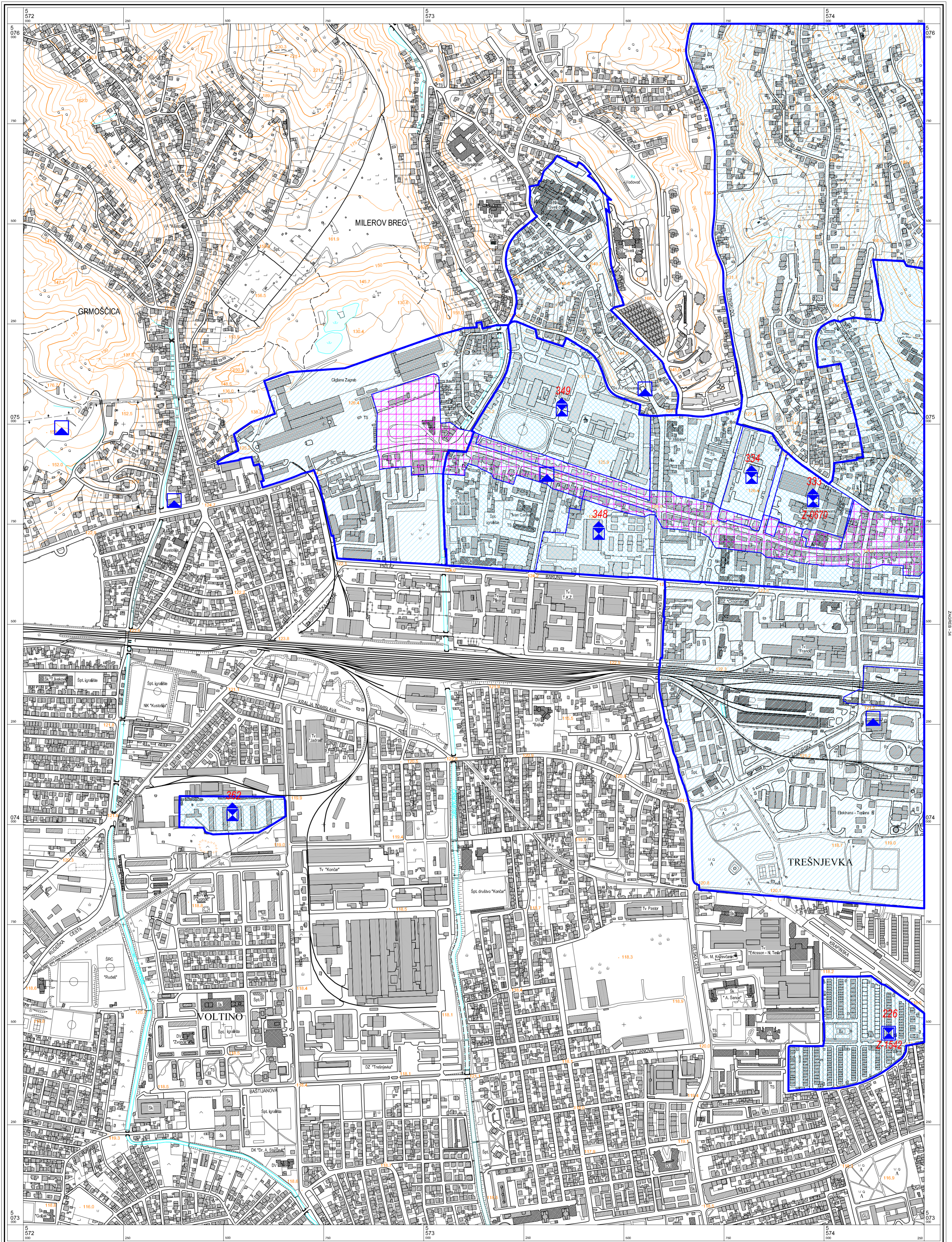
Zagreb, studeni 2007.

Izradba: Geofoto - Zagreb

Aerofotogrametrijsko snimanje : veljača 1998. god.

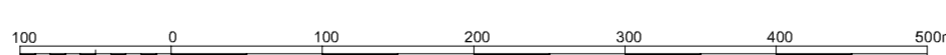
Tiskano : 1999. god.





© Gradski zavod za planiranje razvoja Grada i zaštitu okoliša Grada Zagreba
 Državna geodetska uprava Republike Hrvatske
 Gradski zavod za katastar i geodetske poslove Grada Zagreba

Mjerilo 1 : 5000



Ekvidistancija 5 m

KATAstarske Općine

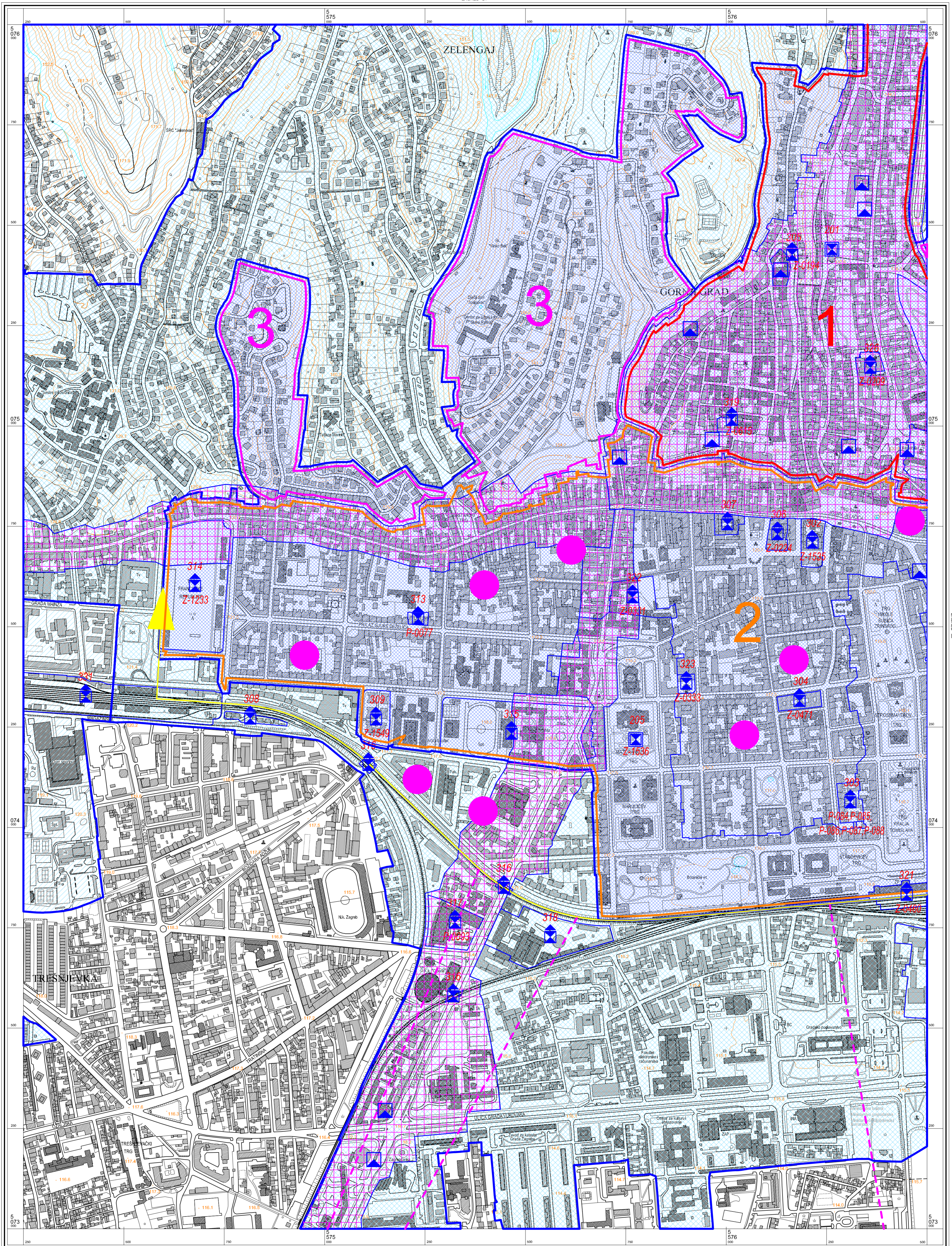
- A.
- B.
- C.

GRAD ZAGREB
 Gradski zavod za prostorno uređenje

PROČELNIK
 Ivica Farjtek, dipl.ing.arh.
 Zagreb, studeni 2007.

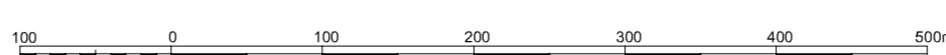
Izradba: Geofoto - Zagreb

Aerofotogrametrijsko snimanje : veljača 1998. god.
 Tiskano : 1999. god.



© Gradski zavod za planiranje razvoja Grada i zaštitu okoliša Grada Zagreba
 Državna geodetska uprava Republike Hrvatske
 Gradski zavod za katastar i geodetske poslove Grada Zagreba

Mjerilo 1 : 5000



Ekvidistancija 5 m

KATASTARSKE OPĆINE

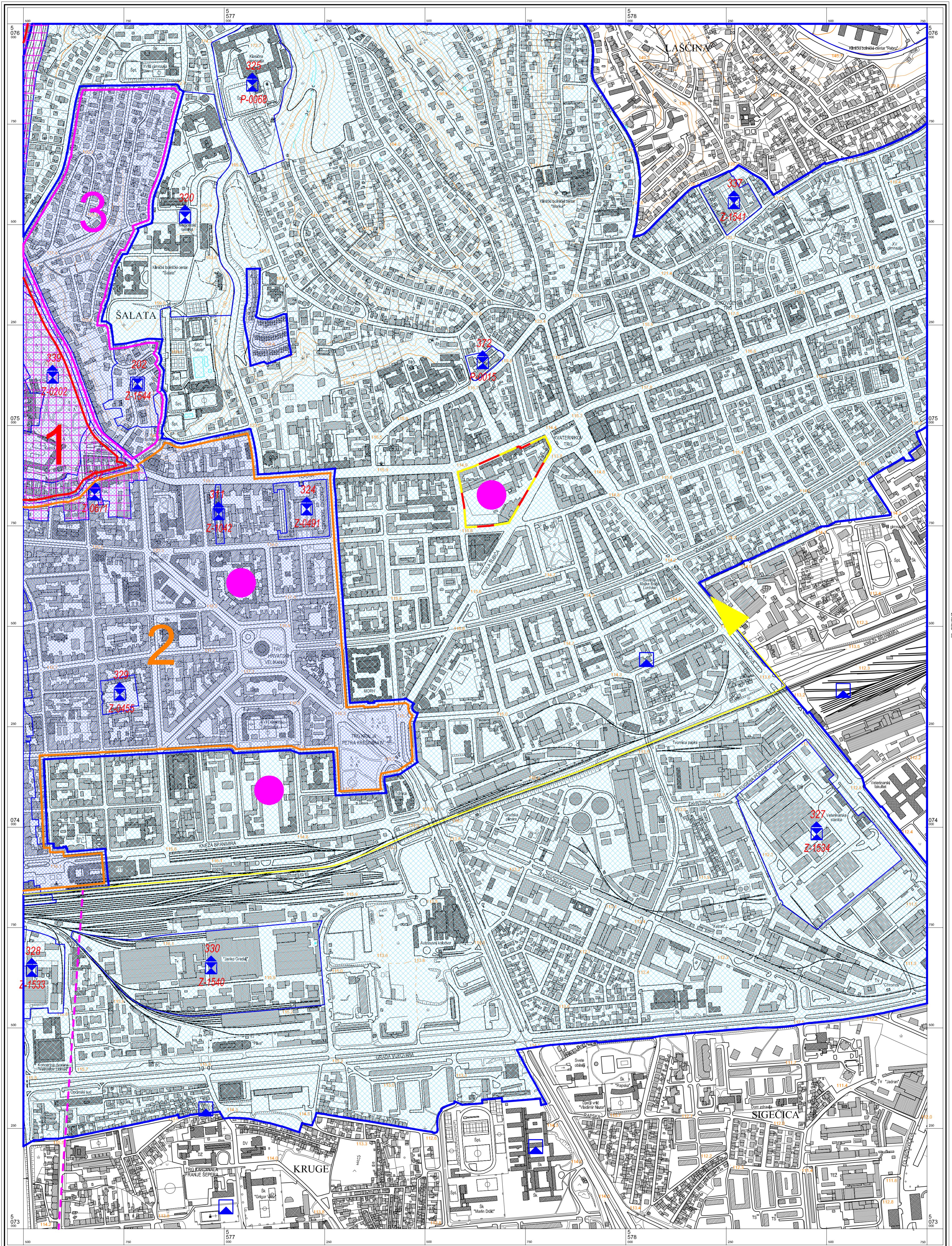
A.
B.
C.

GRAD ZAGREB
 Gradski zavod za prostorno uređenje

PROČELNIK
 Ivica Farjtek, dipl.ing.arh.
 Zagreb, studeni 2007.

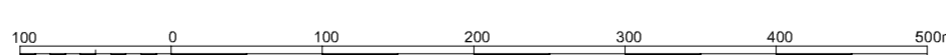
Izradba: Geofoto - Zagreb

Aerofotogrametrijsko snimanje : veljača 1998. god.
 Tiskano : 1999. god.



© Gradski zavod za planiranje razvoja Grada i zaštitu okoliša Grada Zagreba
 Državna geodetska uprava Republike Hrvatske
 Gradski zavod za katastar i geodetske poslove Grada Zagreba

Mjerilo 1 : 5000



Ekvidistancija 5 m

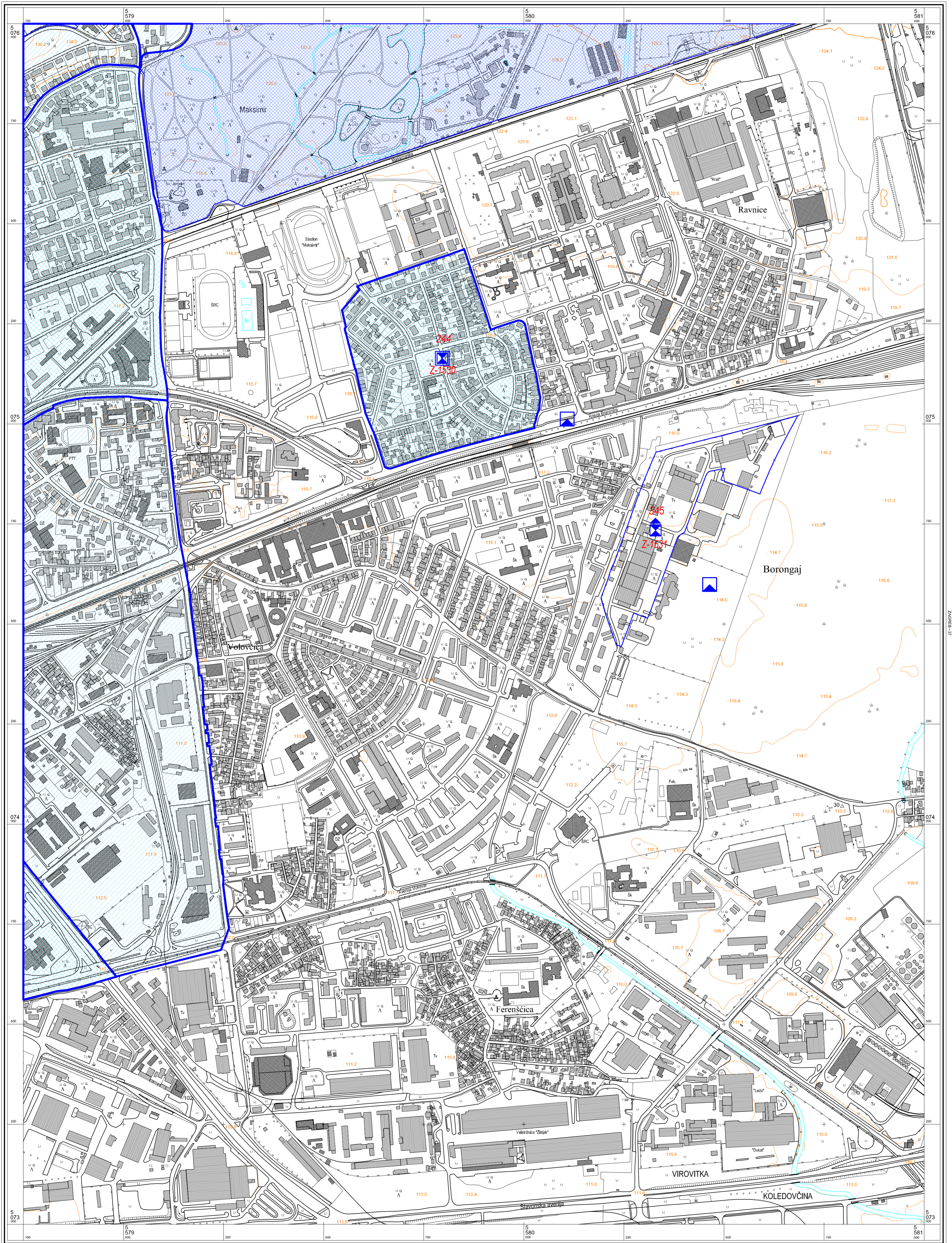
KATAstarske Općine

A.
B.
C.

GRAD ZAGREB
 Gradski zavod za prostorno uređenje
 PROČELNIK
 Ivica Farjtek, dipl.ing.arh.
 Zagreb, studeni 2007.

Izradba: Geofoto - Zagreb

Aerofotogrametrijsko snimanje : veljača 1998. god.
 Tiskano : 1999. god.

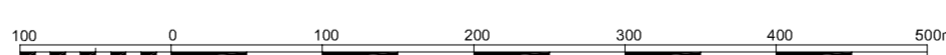
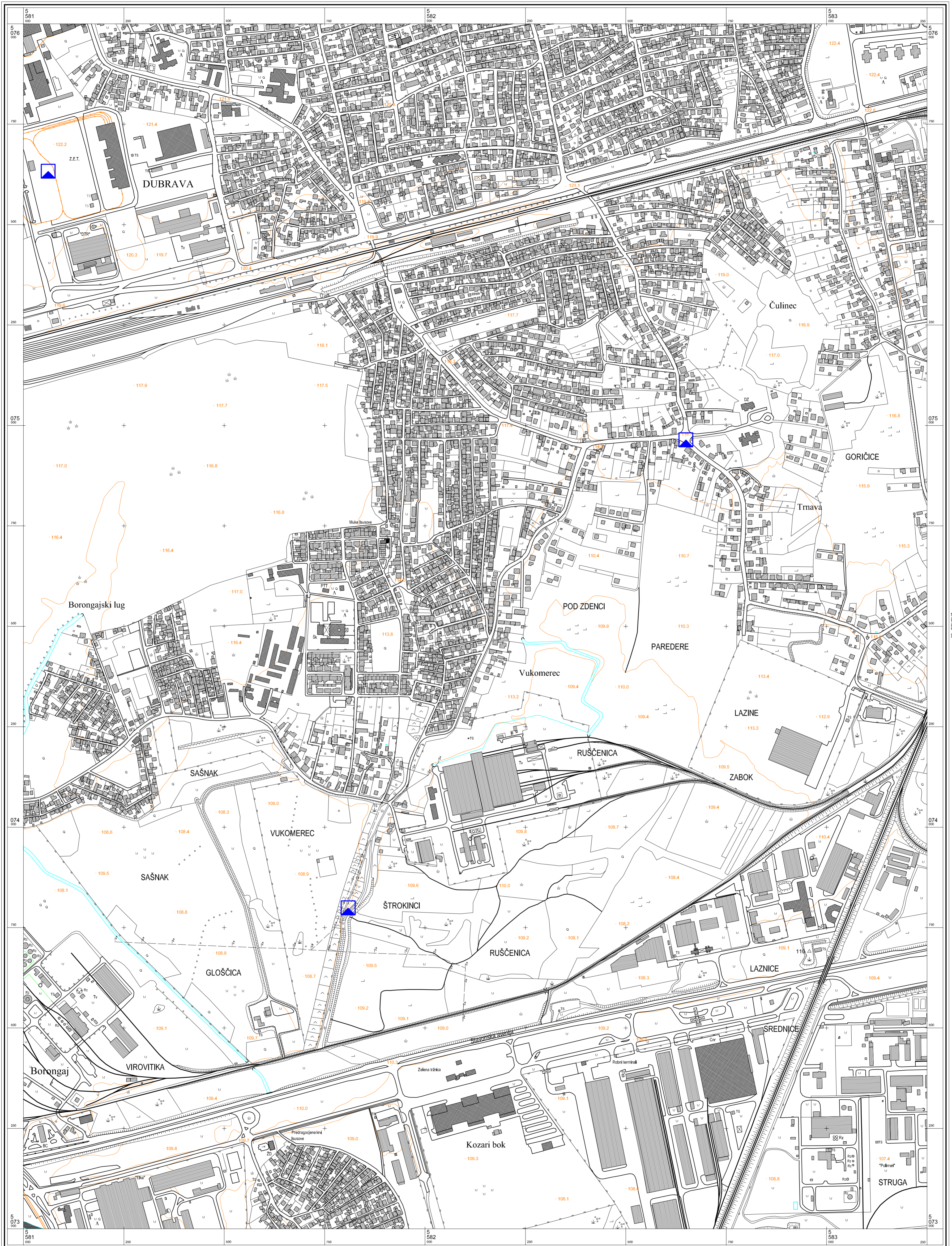



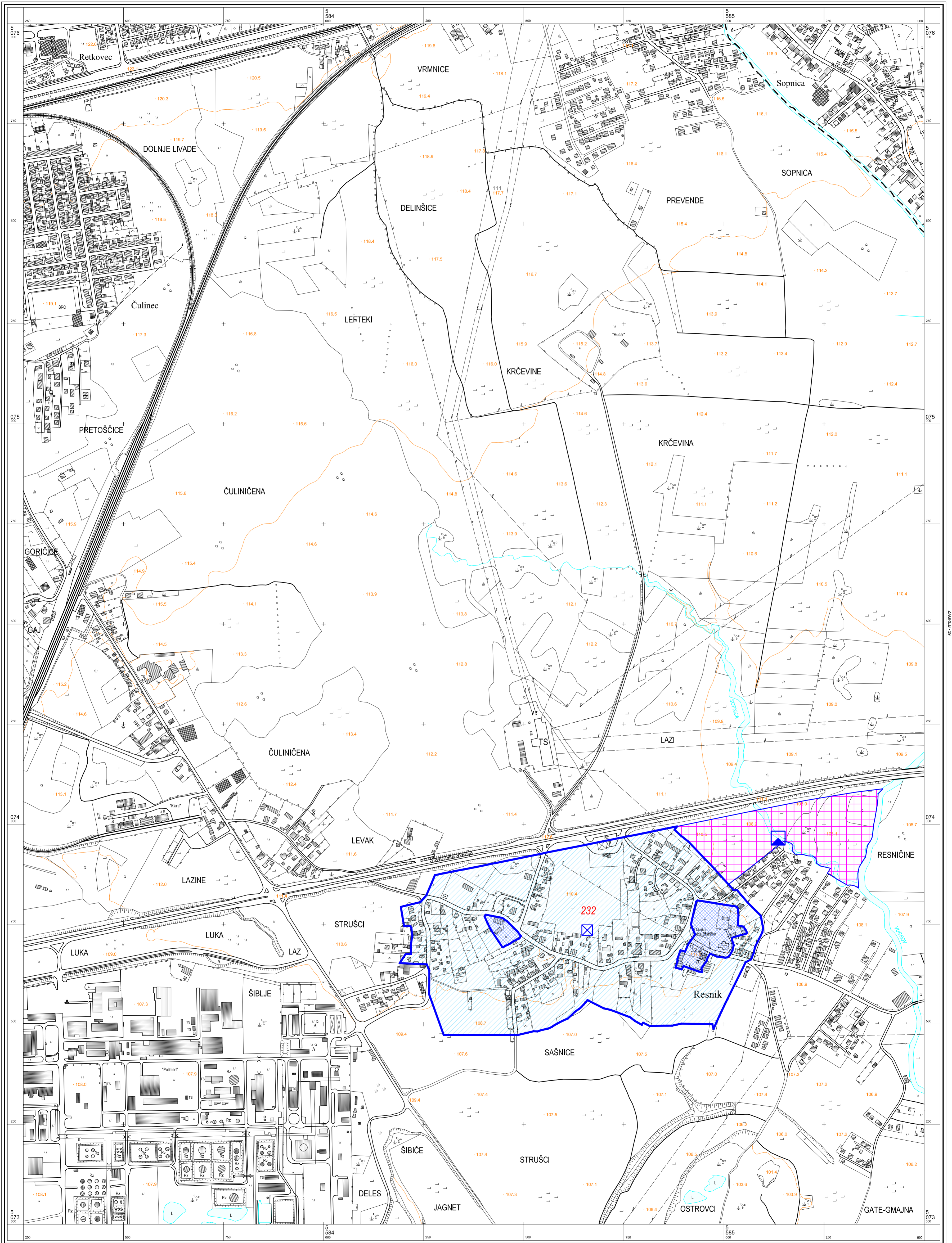
A.
B.
C.

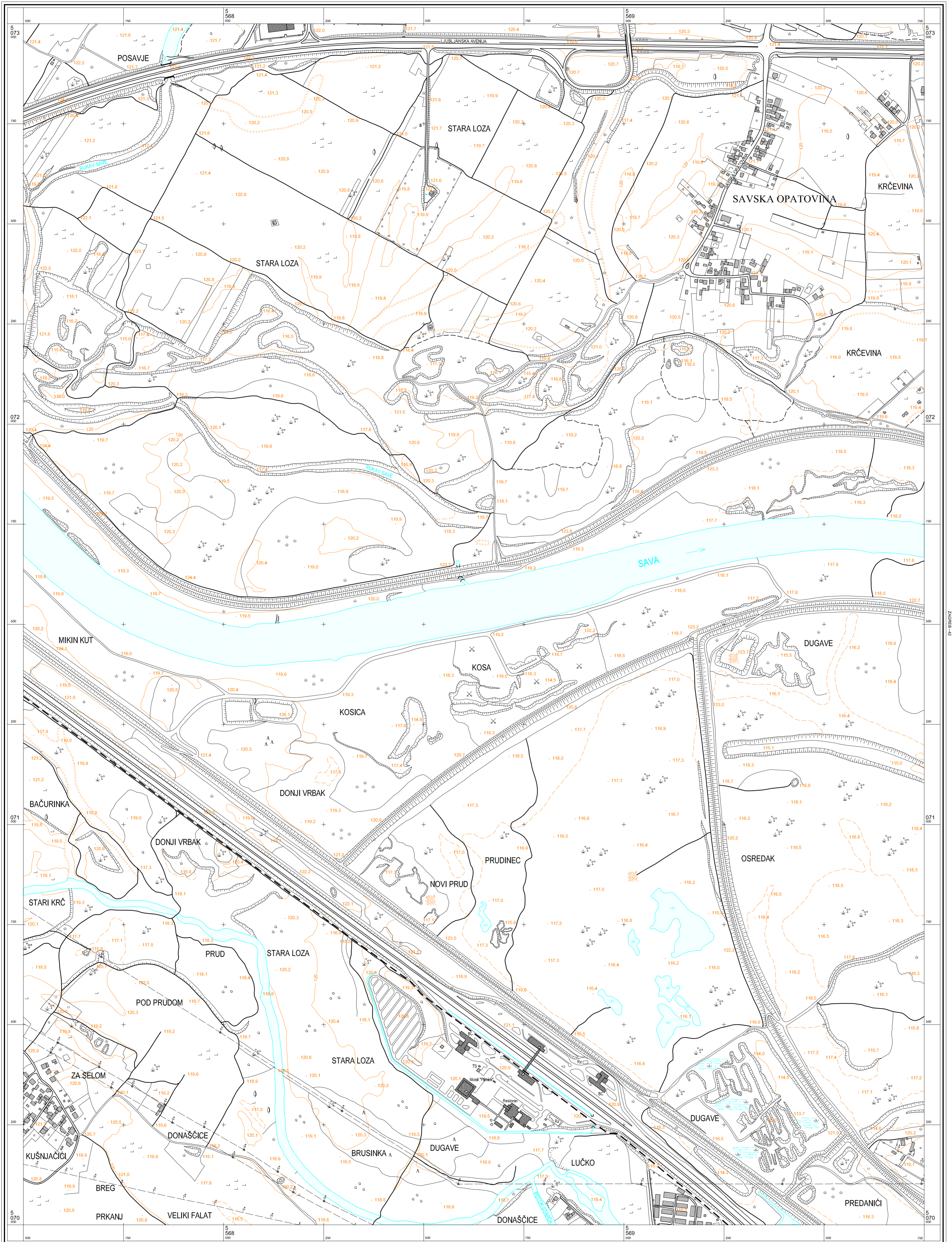
GRAD ZAGREB
 Gradski zavod za prostorno uređenje

PROČELNIK
 Ivica Farjtek, dipl.ing.arh.

Zagreb, studeni 2007.

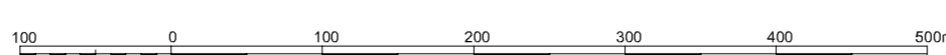






© Gradski zavod za planiranje razvoja Grada i zaštitu okoliša Grada Zagreba
 Državna geodetska uprava Republike Hrvatske
 Gradski zavod za katastar i geodetske poslove Grada Zagreba

Mjerilo 1 : 5000



ZAGREB - 41

Ekvidistancija 5 m

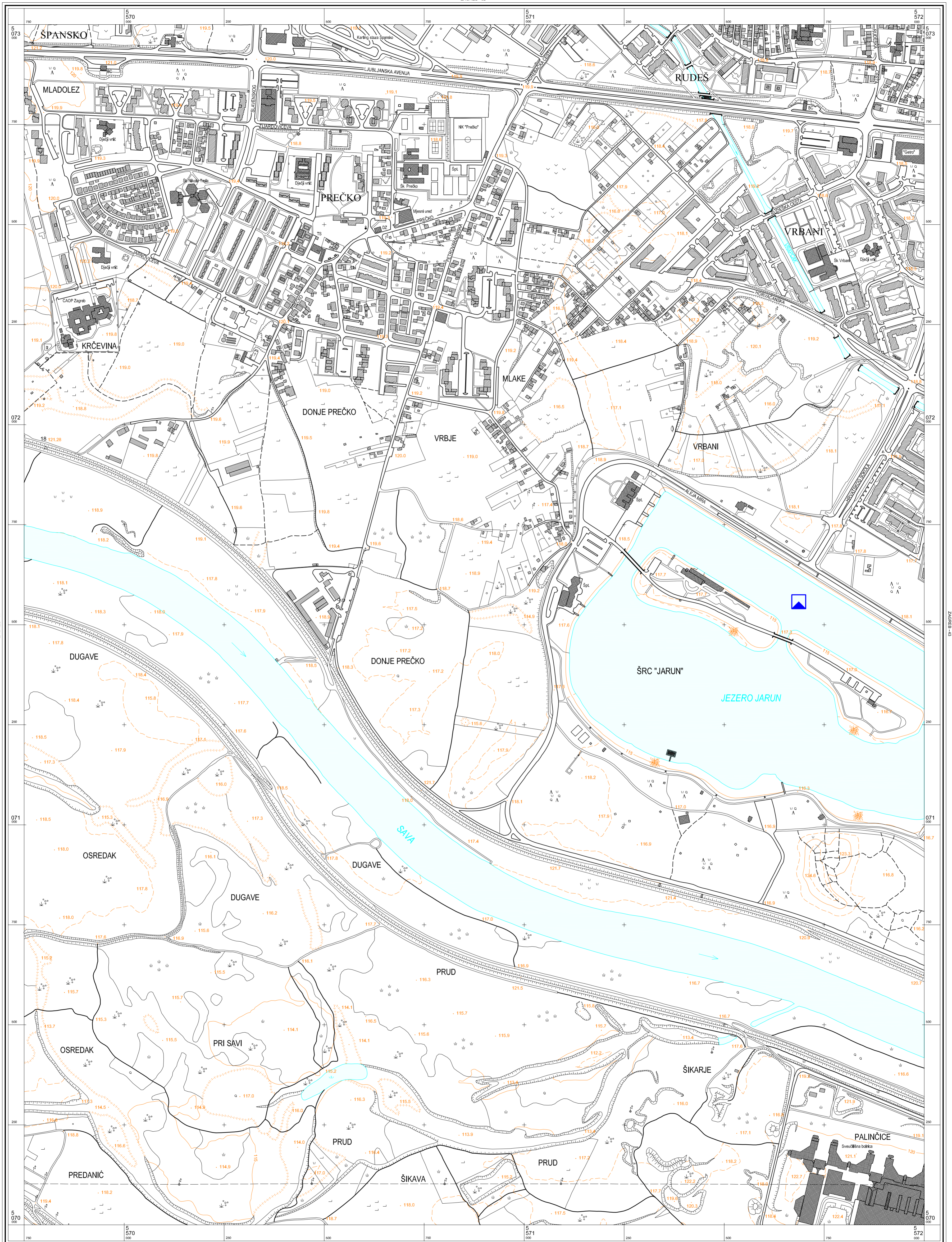
KATASTARSKE OPĆINE
 A. B. C.

GRAD ZAGREB
 Gradski zavod za prostorno uređenje

PROČELNIK
 Ivica Farjtek, dipl.ing.arh.

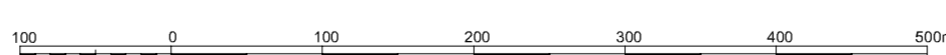
Aerofotogrametrijsko snimanje : veljača 1998. god.
 Tiskano : 1999. god.

Izradba: Geofoto - Zagreb



© Gradski zavod za planiranje razvoja Grada i zaštitu okoliša Grada Zagreba
 Državna geodetska uprava Republike Hrvatske
 Gradski zavod za katastar i geodetske poslove Grada Zagreba

Mjerilo 1 : 5000



Ekvidistancija 5 m

KATASTARSKE OPĆINE

A.

B.

C.

GRAD ZAGREB

Gradski zavod za prostorno uređenje

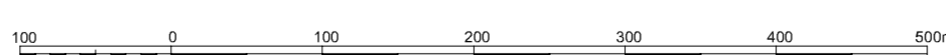
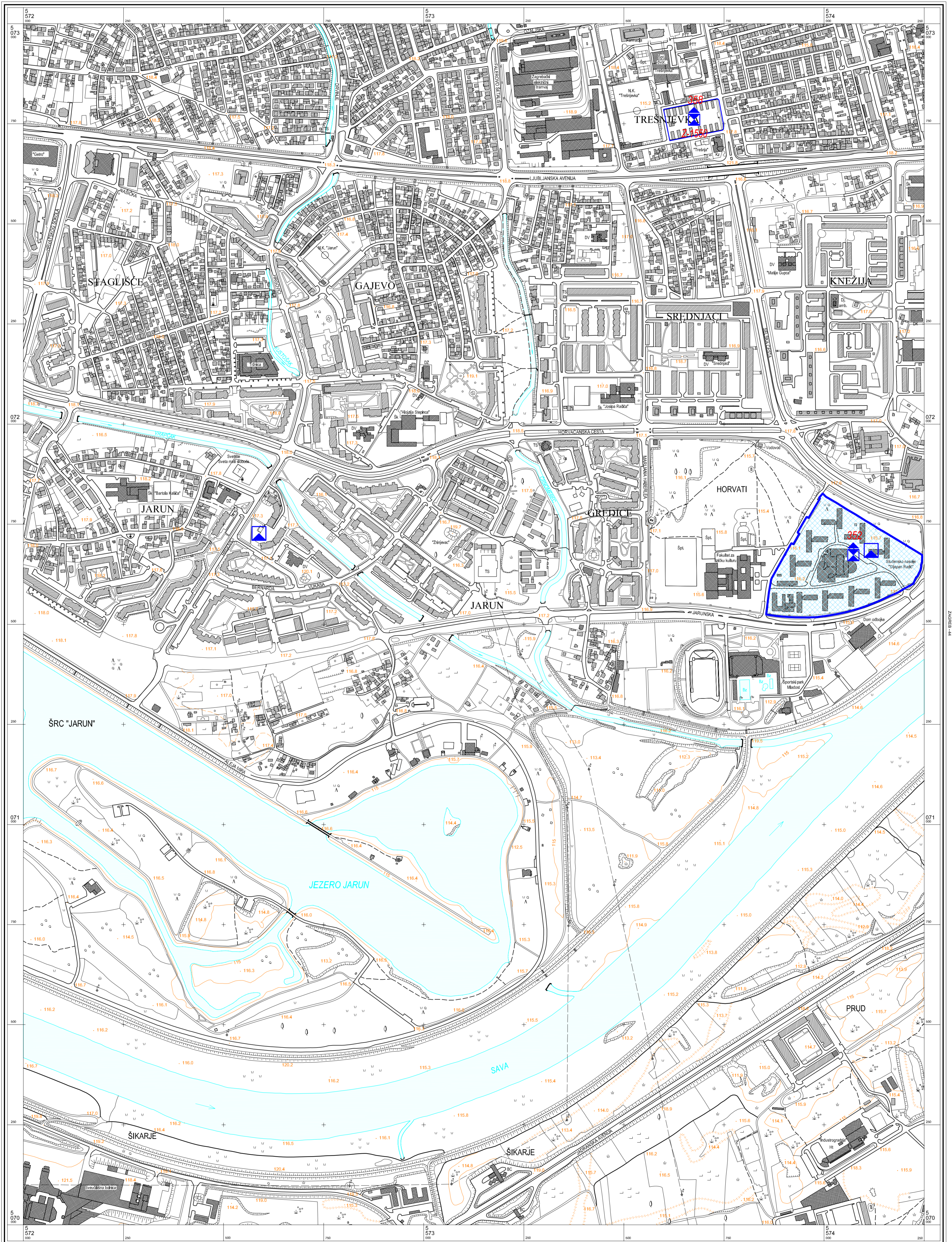
PROČELNIK
Ivica Farjtek, dipl.ing.arh.

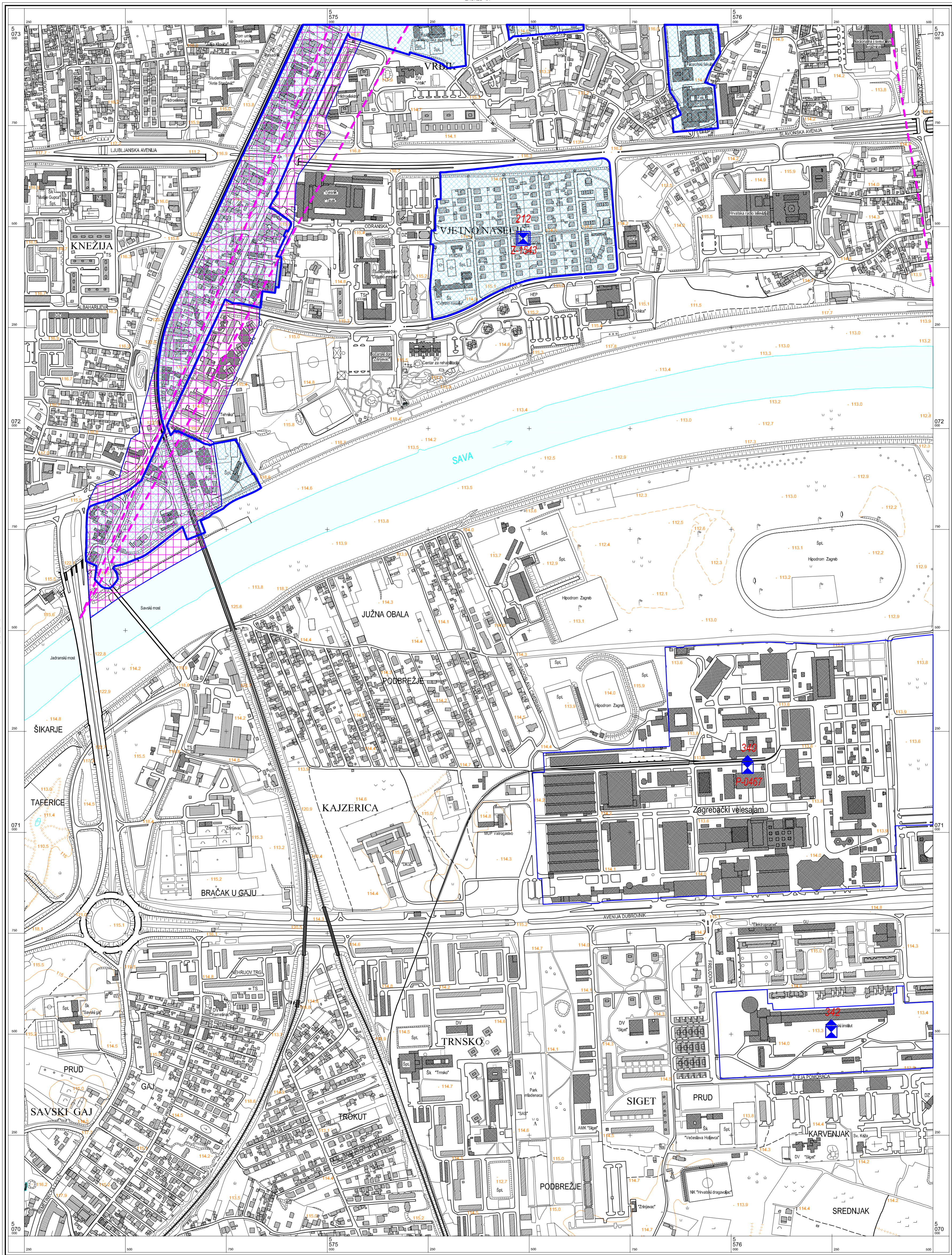
Zagreb, studeni 2007.

Izradba: Geofoto - Zagreb

Aerofotogrametrijsko snimanje : veljača 1998. god.

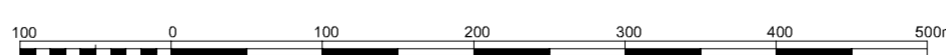
Tiskano : 1999. god.





© Gradski zavod za planiranje razvoja Grada i zaštitu okoliša Grada Zagreba
 Državna geodetska uprava Republike Hrvatske
 Gradski zavod za katastar i geodetske poslove Grada Zagreba

Mjerilo 1 : 5000



Ekvidistancija 5 m

KATASTARSKE OPĆINE

A.

B.

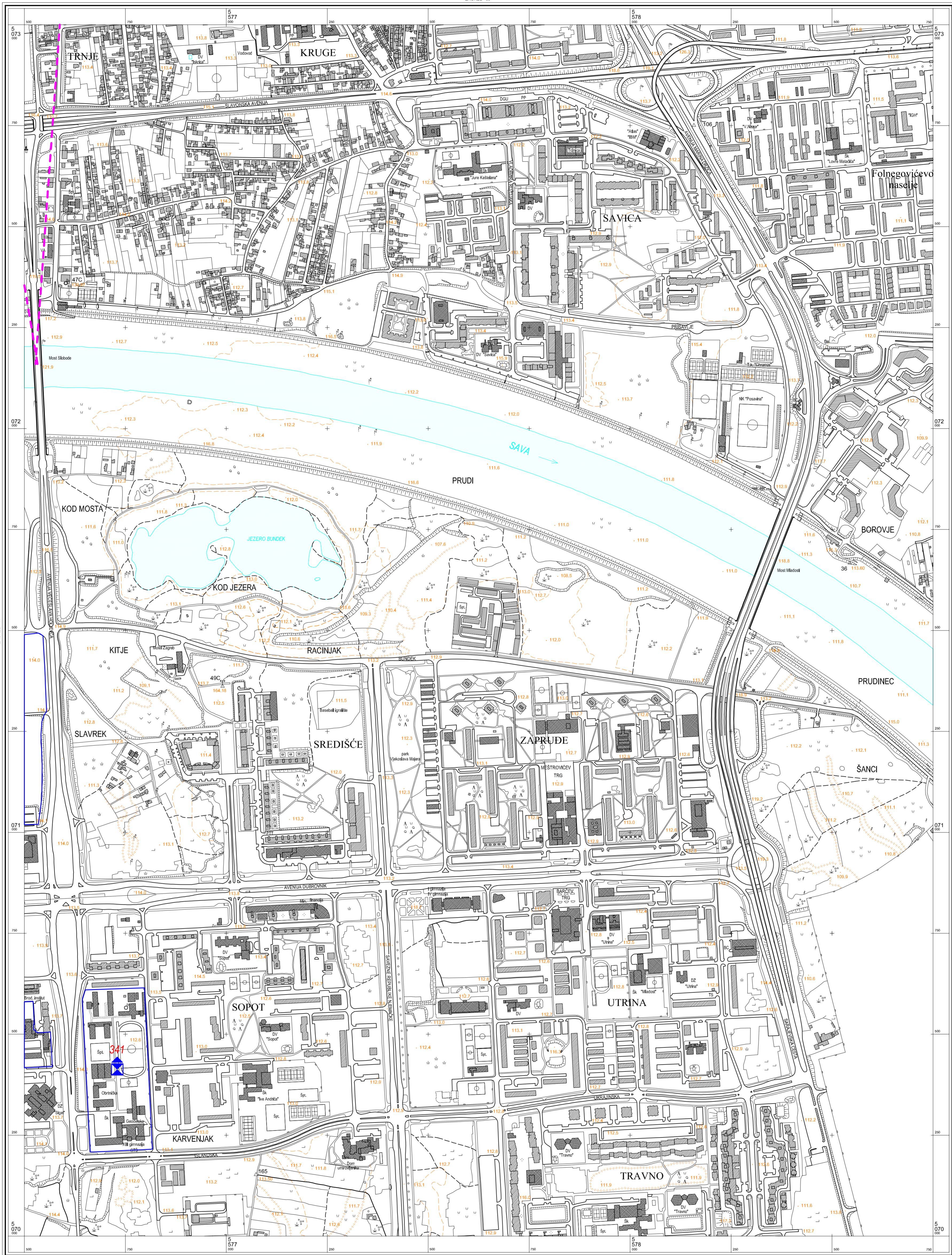
C.

GRAD ZAGREB
 Gradski zavod za prostorno uređenje

PROČELNIK
 Ivica Farjtek, dipl.ing.arh.
 Zagreb, studeni 2007.

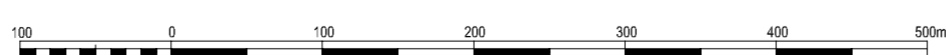
Izradba: Geofoto - Zagreb

Aerofotogrametrijsko snimanje : veljača 1998. god.
 Tiskano : 1999. god.



© Gradski zavod za planiranje razvoja Grada i zaštitu okoliša Grada Zagreba
 Državna geodetska uprava Republike Hrvatske
 Gradski zavod za katastar i geodetske poslove Grada Zagreba

Mjerilo 1 : 5000



Ekvidistancija 5 m


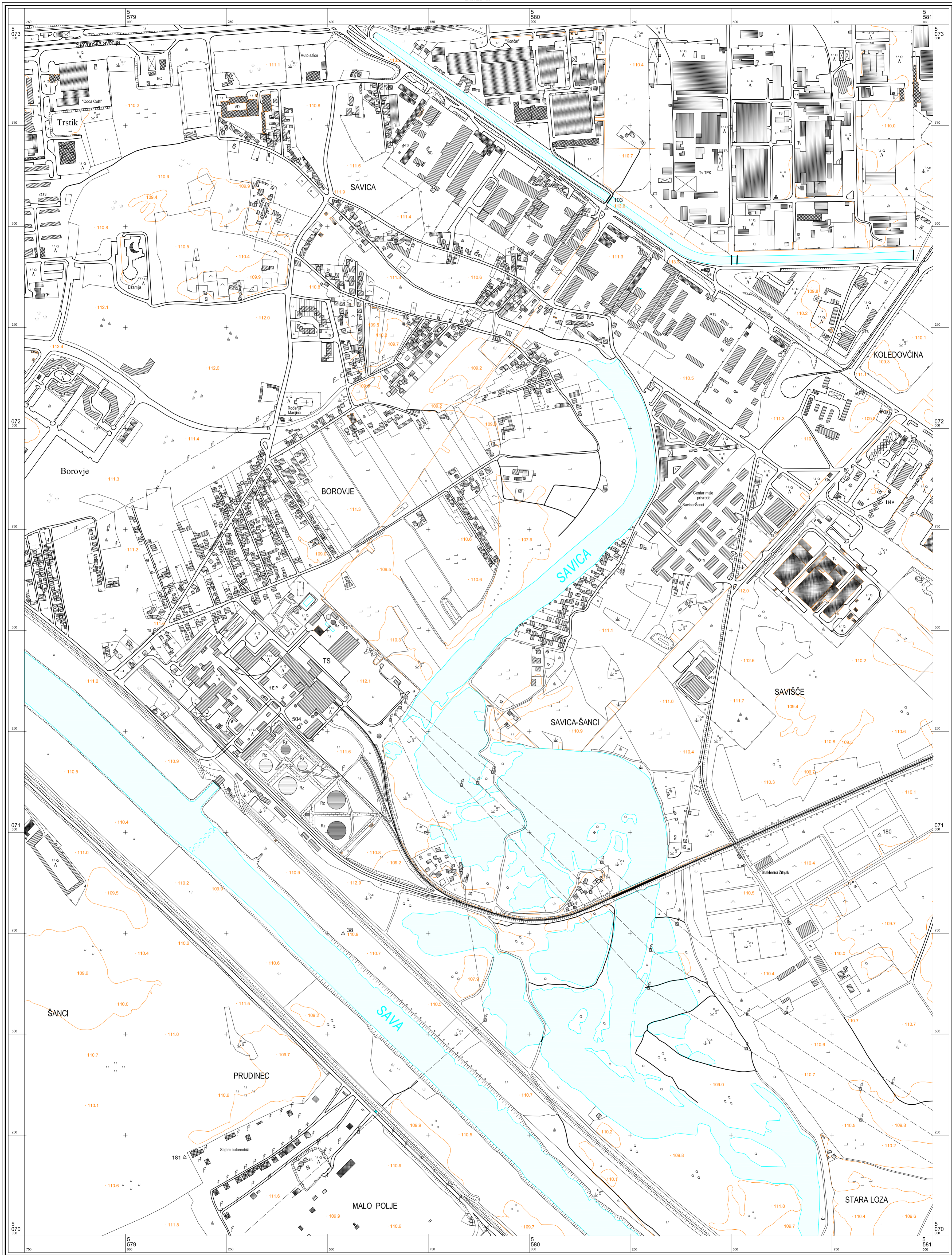
KATASTARSKE OPĆINE

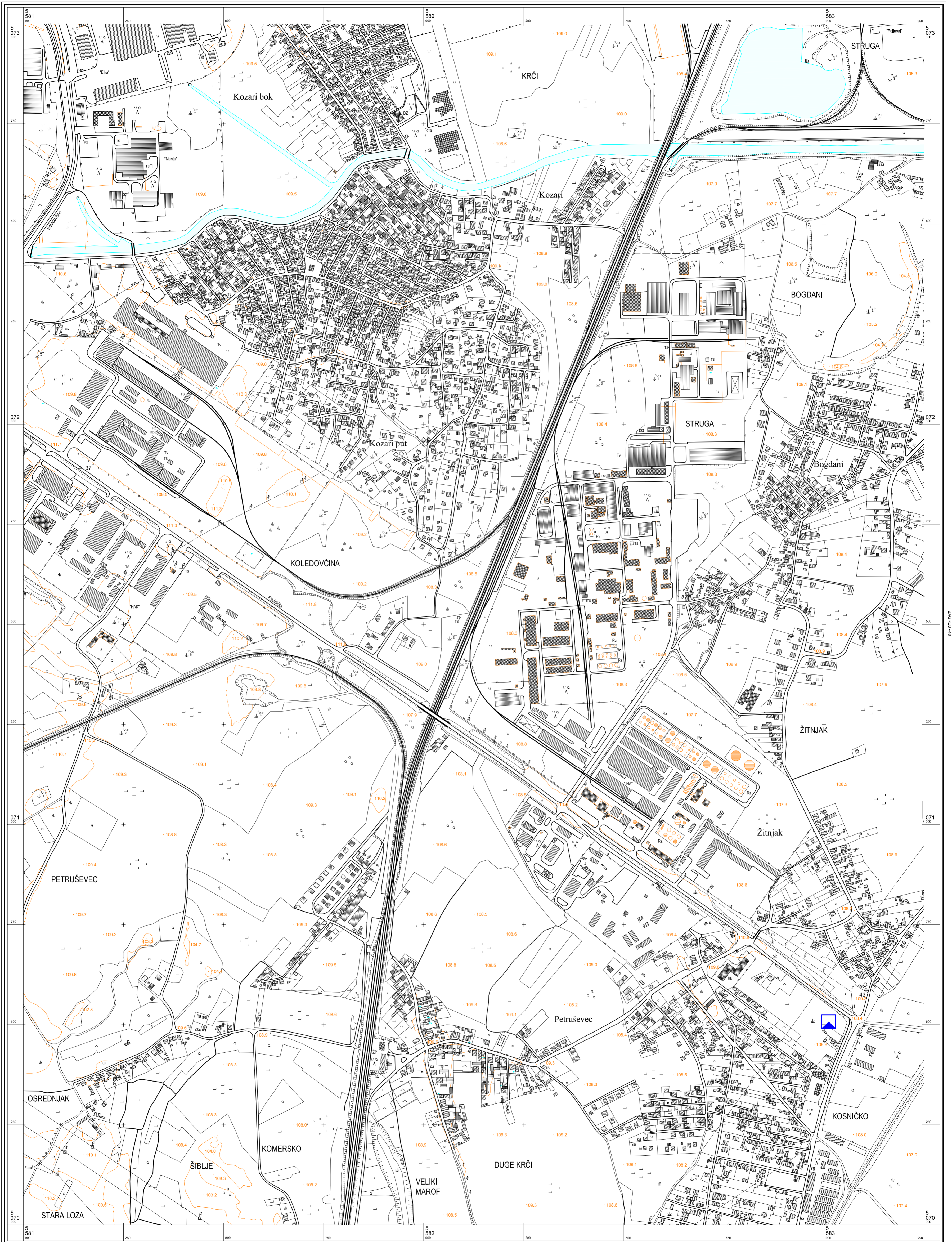
- A.
- B.
- C.

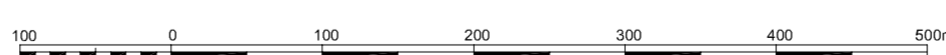
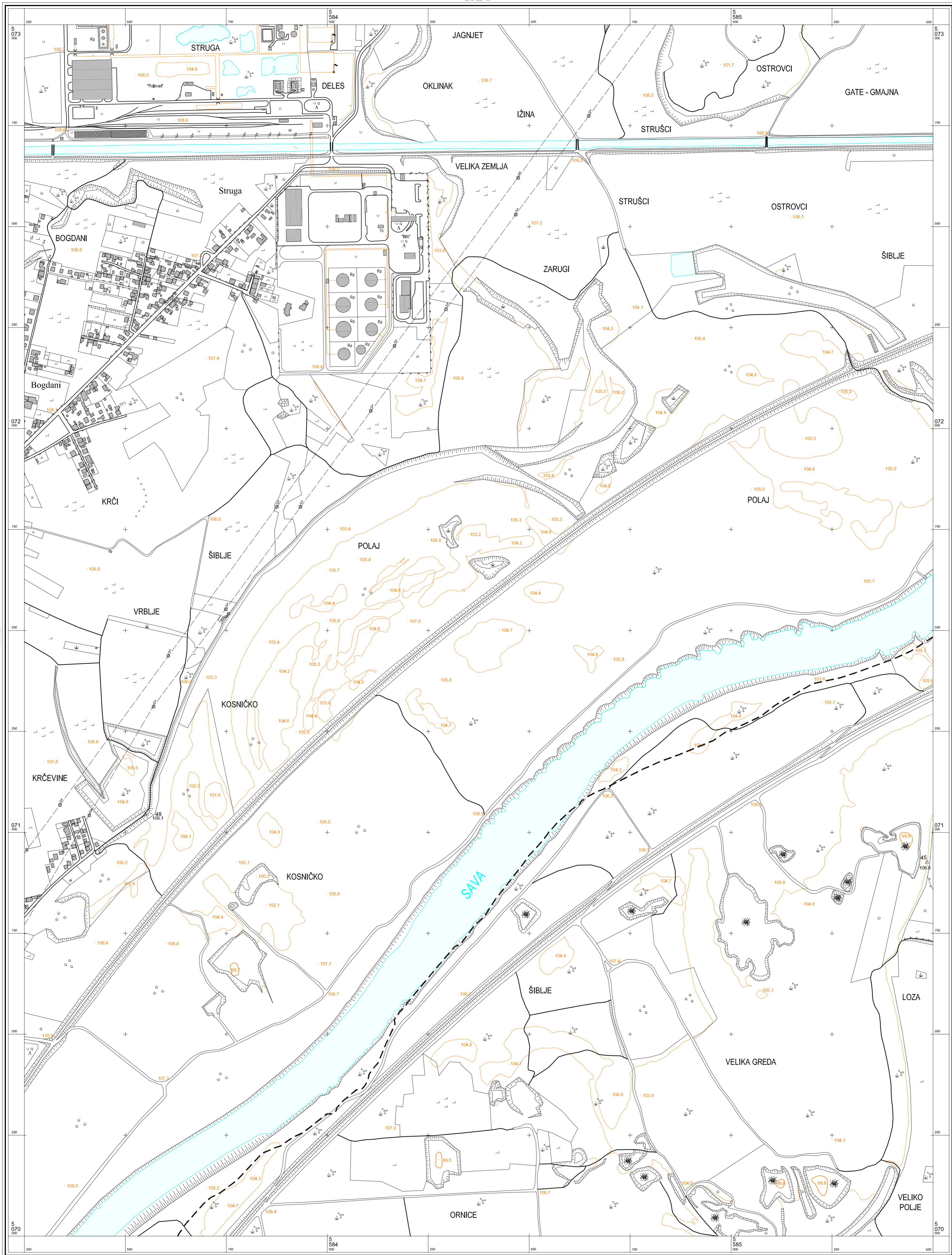
GRAD ZAGREB
 Gradski zavod za prostorno uređenje
 PROČELNIK
 Ivica Farjtek, dipl.ing.arh.
 Zagreb, studeni 2007.

Izradba: Geofoto - Zagreb

Aerofotogrametrijsko snimanje : veljača 1998. god.
 Tiskano : 1999. god.







KATASTRARSKE OPĆINE Izradba: Zavod za fotogrametriju d.d. - Zagreb


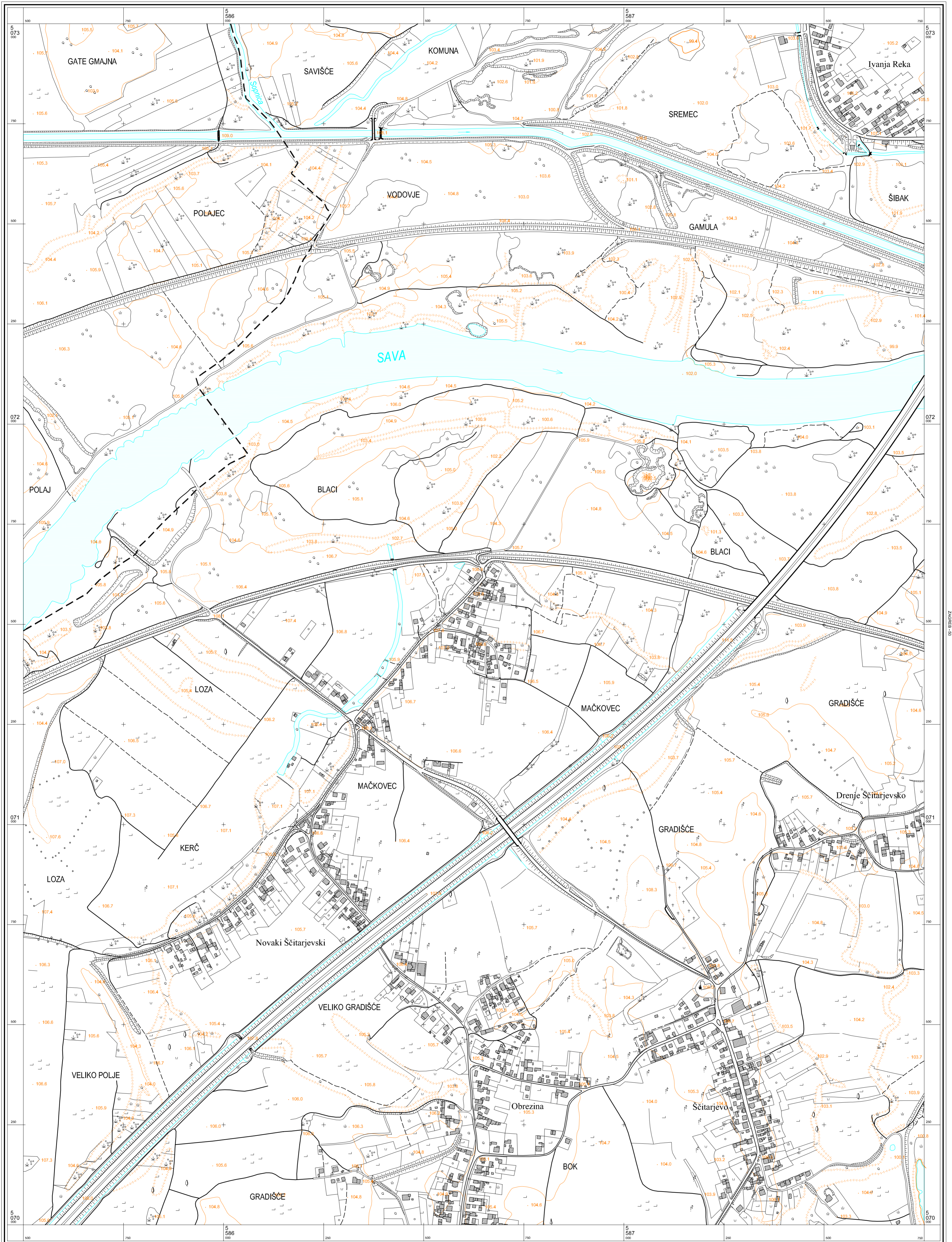
A.
B.
C.

GRAD ZAGREB
 Gradski zavod za prostorno uređenje

PROČELNIK
 Ivica Farjtek, dipl.ing.arh.

Zagreb, studeni 2007.

Aerofotogrametrijsko snimanje : veljača 1988. god.
 Tiskano : 1999. god.



GRAD ZAGREB
 Gradski zavod za prostorno uređenje

PROČELNIK
 Ivica Farjtek, dipl.ing.arh.

Zagreb, studeni 2007.

Aerofotogrametrijsko snimanje : veljača 1998. god.
 Tiskano : 1999. god.