

GRAD ZAGREB

GENERALNI URBANISTIČKI PLAN GRADA ZAGREBA



UVJETI ZA KORIŠTENJE, UREĐENJE I ZAŠTITU PROSTORA 4d Nepokretna kulturna dobra

TUMAČ PLANSKOG ZNAKOVLJA

PROSTORNE MEĐE KULTURNOG DOBRA:

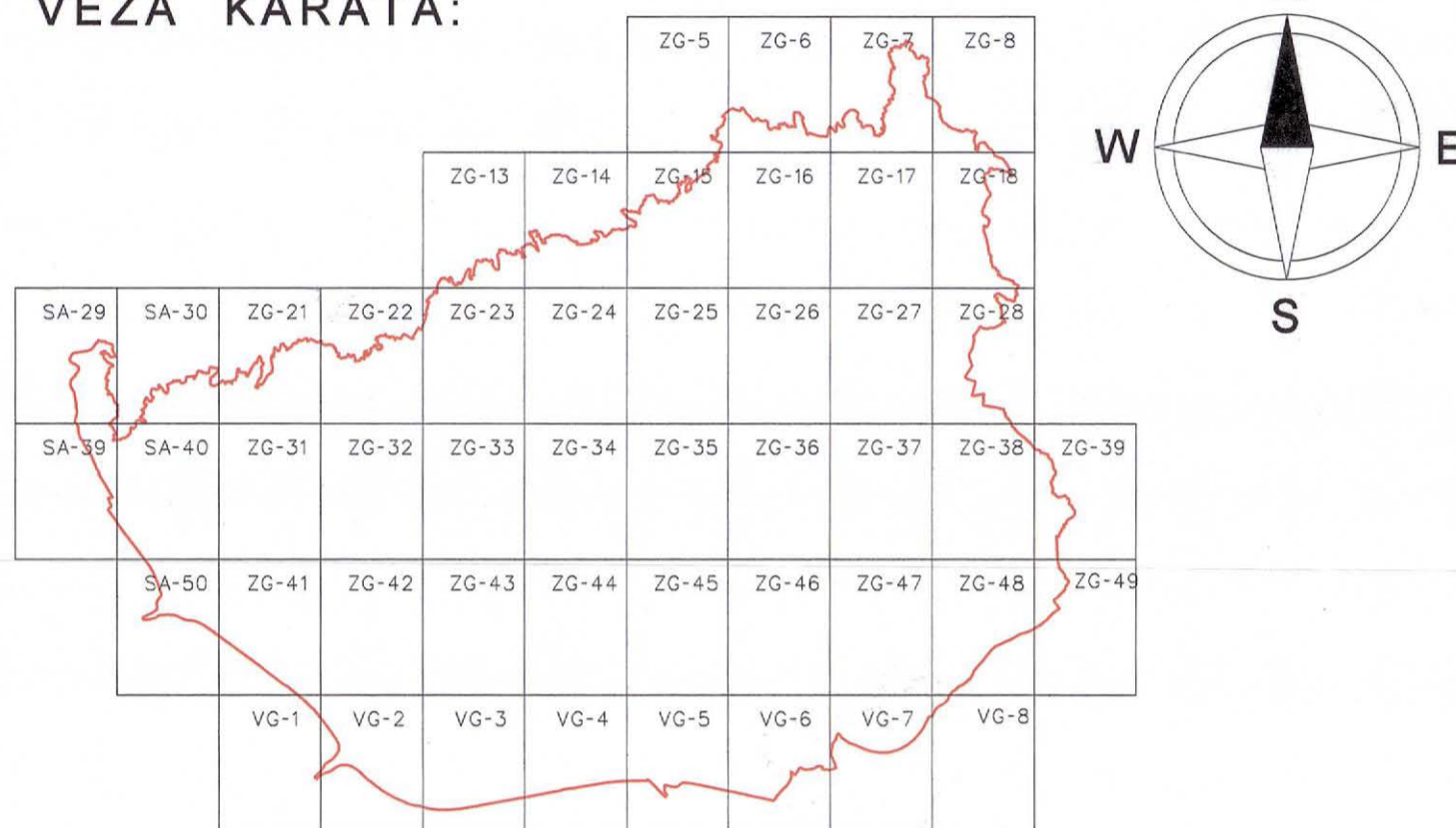
-  GRADSKA NASELJA
-  SEOSKA NASELJA
-  GRADITELJSKI SKLOP
-  MEMORIJALNO I POVIJESNO PODRUČJE
-  ETNOLOŠKO PODRUČJE
-  ARHEOLOŠKI POJEDINAČNI LOKALITET

PRIJEDLOG REVIZIJE PROSTORNIH MEĐA KULTURNOG DOBRA:

-  GRADSKA NASELJA
-  GRADITELJSKI SKLOP
-  MEMORIJALNO I POVIJESNO PODRUČJE

-  GRANICA GENERALNOG URBANISTIČKOG PLANA GRADA ZAGREBA

VEZA KARATA:



GRAD ZAGREB

GENERALNI URBANISTIČKI PLAN GRADA ZAGREBA

4. UVJETI ZA KORIŠTENJE, UREĐENJE I ZAŠTITU PROSTORA 4d Nepokretna kulturna dobra


Broj kartografskog prikaza: 4d Mjerilo kartografskog prikaza: 1:5000

Program mjera za unapređenje stanja u gradskom prostoru (Sl. glasnik Grada Zagreba 3/98, 1/01, 5/01, 18/01, 21/02 i 7/03) Odluka Gradske skupštine Grada Zagreba o donošenju Generalnoga urbanističkog plana grada Zagreba (Sl. glasnik Grada Zagreba 14/03)

Javna rasprava objavljena je: 14. ožujka 2003. Javni uvid: 22. ožujka - 22. travnja 2003.

Pečat tijela odgovornog za provođenje javne rasprave: Odgovorna osoba za provođenje javne rasprave:




Miljenko Mešić, dipl. ing. arh.
PROČELNIK

Suglasnost na plan prema članku 26. Zakona o prostornom uređenju ("Narodne novine" br. 30/94, 68/98, 61/00 i 32/02) izdana od Gradskog ureda za prostorno uređenje, graditeljstvo, stambene i komunalne poslove i promet, broj suglasnosti klasa: 330-03/03-01/2003, datum: 26.06.2003.

Pravna osoba koja je izradila plan: Gradski zavod za planiranje razvoja Grada i zaštitu okoliša, Zagreb, Ulica Republike Austrije 18

Pečat pravne osobe koja je izradila plan:



Odgovorna osoba:


Ivica Fanjek, dipl. ing. arh.
POMOĆNIK PROČELNIKA
p.o. GRADONAČELNICE

Vodstvo i koordinacija izrade plana: mr.sc. Slavko Dakić, dipl.ing.arh. (do 30.06.2000.) Ines Merčep, dipl.ing.arh. (od 01.07.2000.)

Ekspertna radna skupina:

RADNA GRUPA:
Dragica Baresić, dipl. ing. arh.
Silvio Bašić, dipl. ing. arh.
Vojna Celio-Cega, dipl. ing. arh.
mr.sc. Slavko Dakić, dipl. ing. arh.
Borislav Doklečić, dipl. ing. arh.
Tanja Dračić, ing. arh.
Niko Gamulin, dipl. ing. arh.
mr. sc. S. Keleček-Suhovec, dipl. ing. prom.
Kristina Kiš, dipl. ing. arh.
Jasna Mandić, ing. arh.
Ines Merčep, dipl. ing. arh.
Nives Mornar, dipl. ing. arh.
Dražan Plavko, dipl. ing. arh.
Ana Marija Rajčić, dipl. ing. arh.
Rajna Štević-Valentak, dipl. ing. grad.
Dubravka Žic, dipl. ing. arh.

SURADNJA:
mr.sc. Nada Antić, dipl. ek.
Hrvoje Bakran, dipl. ing. arh.
mr. sc. Pava Barić, dipl. ek.
Višnja Bedenko, dipl. ing. arh.
Bojan Bilić, dipl. ing. arh.
Tomislav Bilić, dipl. ing. geod.
Andrea Bitunjac, dipl. ing. arh.
Maja Bubić, arh. teh.
Ivana Črnošija, dipl. ing. arh.
Jadranka Planjak, admin. referent
Rajka Gašpar, ing. arh.
Mira Grabundžija, dipl. ing. sum.
Boris Gregurić, dipl. ing. arh.
Željko Horvat, dipl. pravnik
mr.sc. V. Kelemen-Pepeonik, dipl. ing. geogr.
Katarina Korša, ing. grad.
Zdravko Krsinić, dipl. ing. arh.
Vladimir Mattioni, dipl. ing. arh.
Ratko Mitrović, dipl. ing. arh.
Anđica Ranić, grad. lab.

SUDJELOVANJE:
Iva Bedenko, dipl. ing. arh.
Ivica Fanjek, dipl. ing. arh.
Krešo Kavan, grad. teh.
Ivana Kobetić, dipl. ing. prom.
Tomislav Konjević, grad. teh.
Josipa Mares, upr. pravnik
Andrija Mikulić, dipl. ing. rud.
Željka Pavlović, dipl. ing. grad.
Ranko Šešel, dipl. ing. arh.
Jadranka Veselić-Bravo, dipl. ing. arh.
Katica Zorić, dipl. ing. arh.
Dragica Wurth, dipl. pravnik

TEHNIČKA SURADNJA:
Miroslav Čučković, graf.
Damir Cuk, prom. teh.
Mira Marinić, admin. sekretar
Vikija Martinković, daktilograf

KARTOGRAFSKA BAZA I GEOINFORMATIČKA OBRADA:
 Zvonko Biljčki, dipl. ing. geod., Dražen Piskor, dipl. ing. geod., Hrvoje Halapija, dipl. ing. geod., Tomislav Tonković, dipl. ing. geod., Aida Osmanagić, dipl. ing. geod.

Pečat Gradske skupštine Grada Zagreba


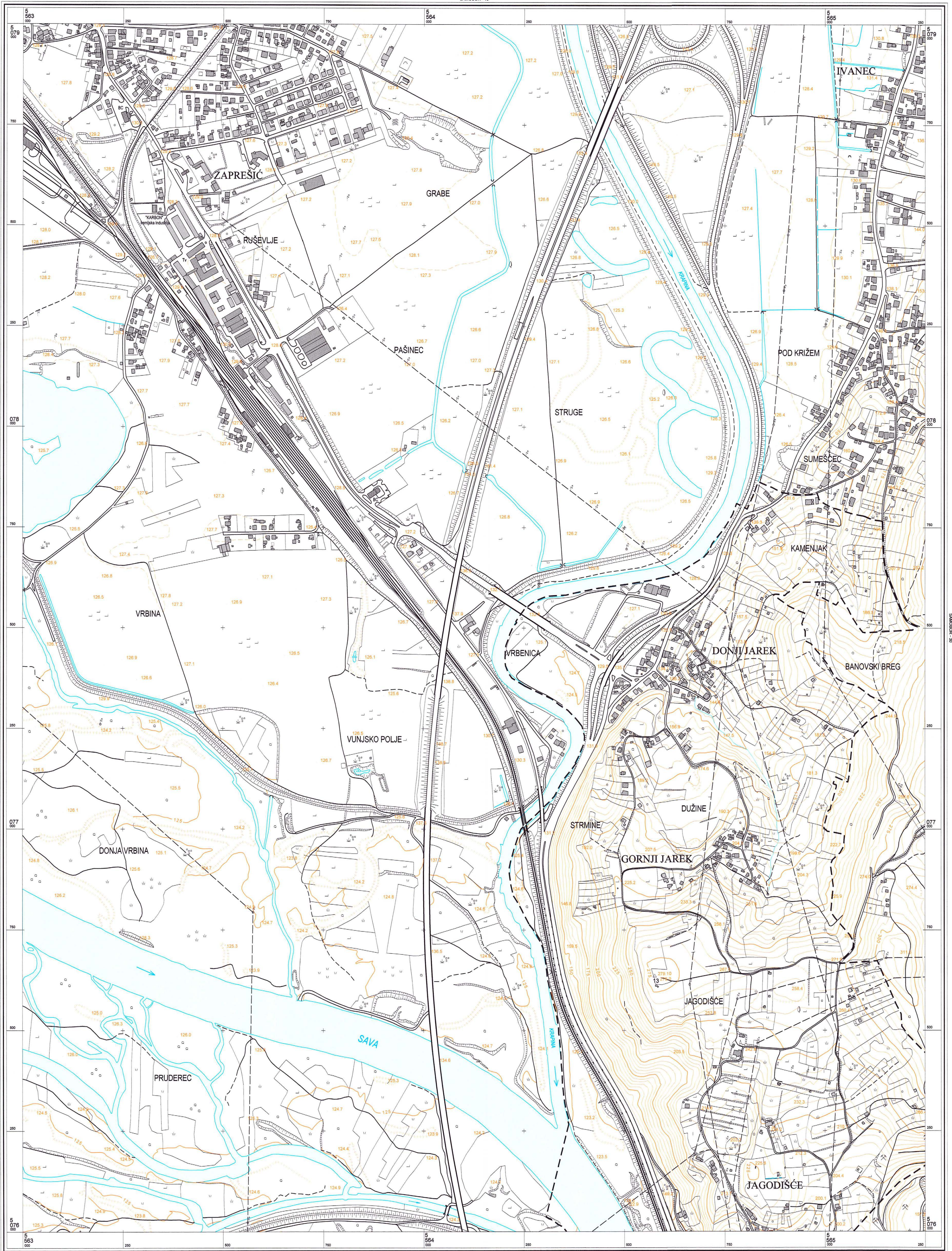


Predsjednica Gradske skupštine Grada Zagreba


Morana Paliković Gruden dipl. polit.

Istovjetnost ovog plana s izvornikom ovjerava:


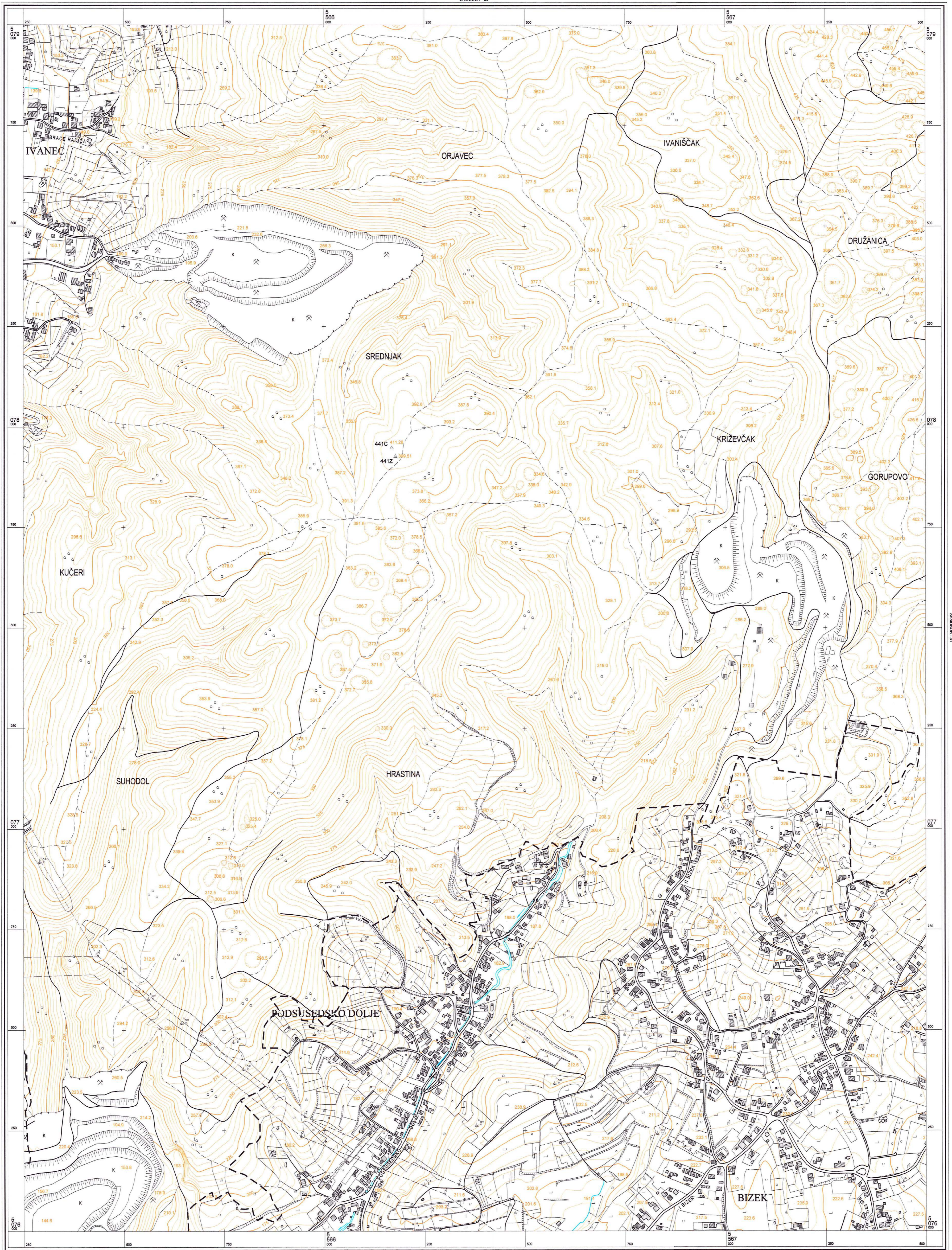
Pečat nadležnog tijela:



KATASTARSKE OPĆINE

GRAD ZAGREB
 Gradski zavod za planiranje razvoja Grada i zaštitu okoliša

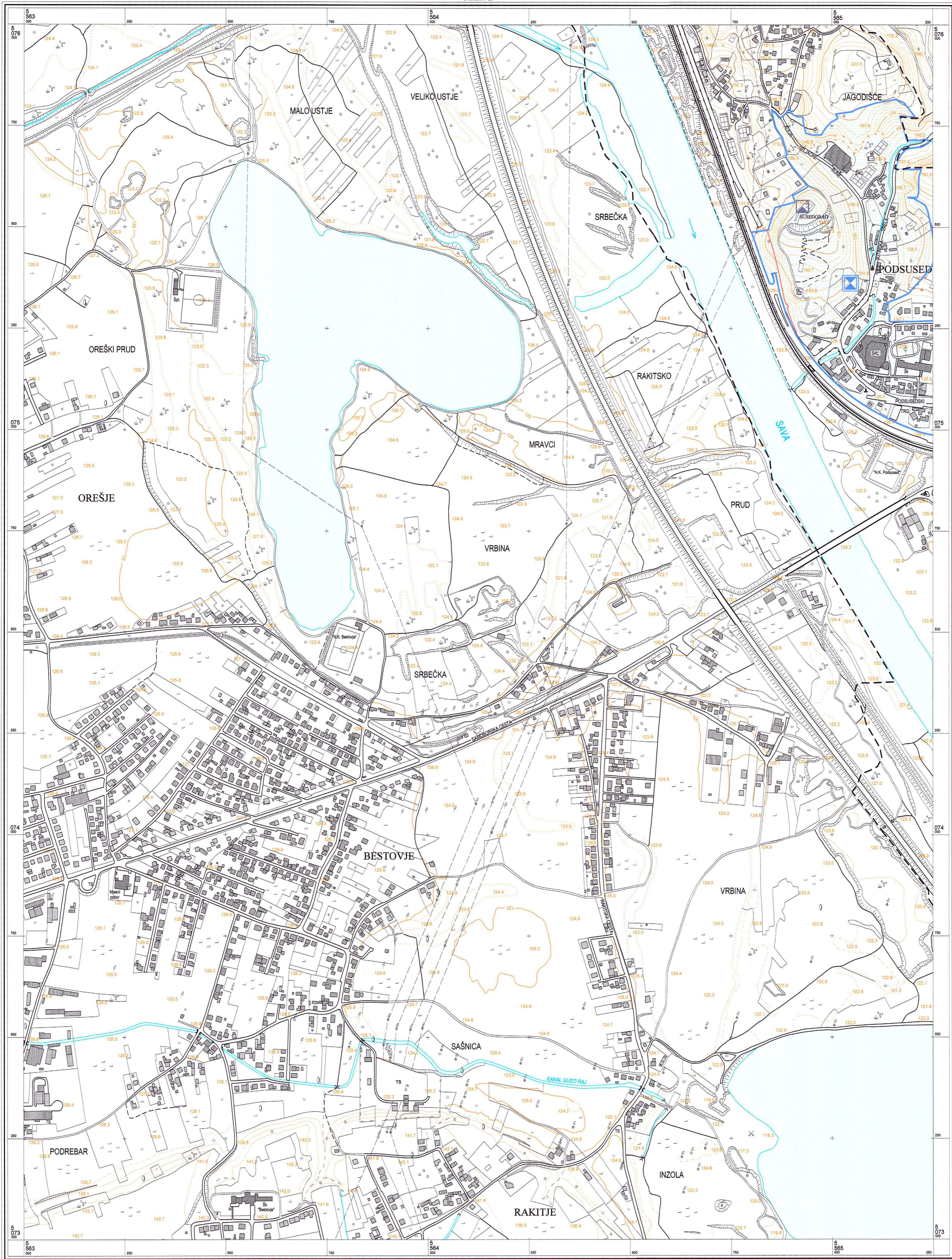
Ivica Fanjek, dipl.ing.arh.
 POMOĆNIK PROJEKTOVA
 P.O. GRADONAČELNICE
 Zagreb, 2003.



KATASTRARSKE OPĆINE


GRAD ZAGREB
 Gradski zavod za planiranje razvoja Grada i zaštitu okoliša

Ivica Fanjek, dipl.ing. arh.
 POMOĆNIK PROJEKTOVA
 P. O. GRADONAČELNICE
 Zagreb, 2003.



© Gradski zavod za planiranje razvoja Grada i zaštitu okoliša Grada Zagreba
 Državna geodetska uprava Republike Hrvatske
 Gradski zavod za katastar i geodetske poslove Grada Zagreba

Mjerilo 1 : 5000



Ekvidistanca 5 m

SAMOBOR - 39


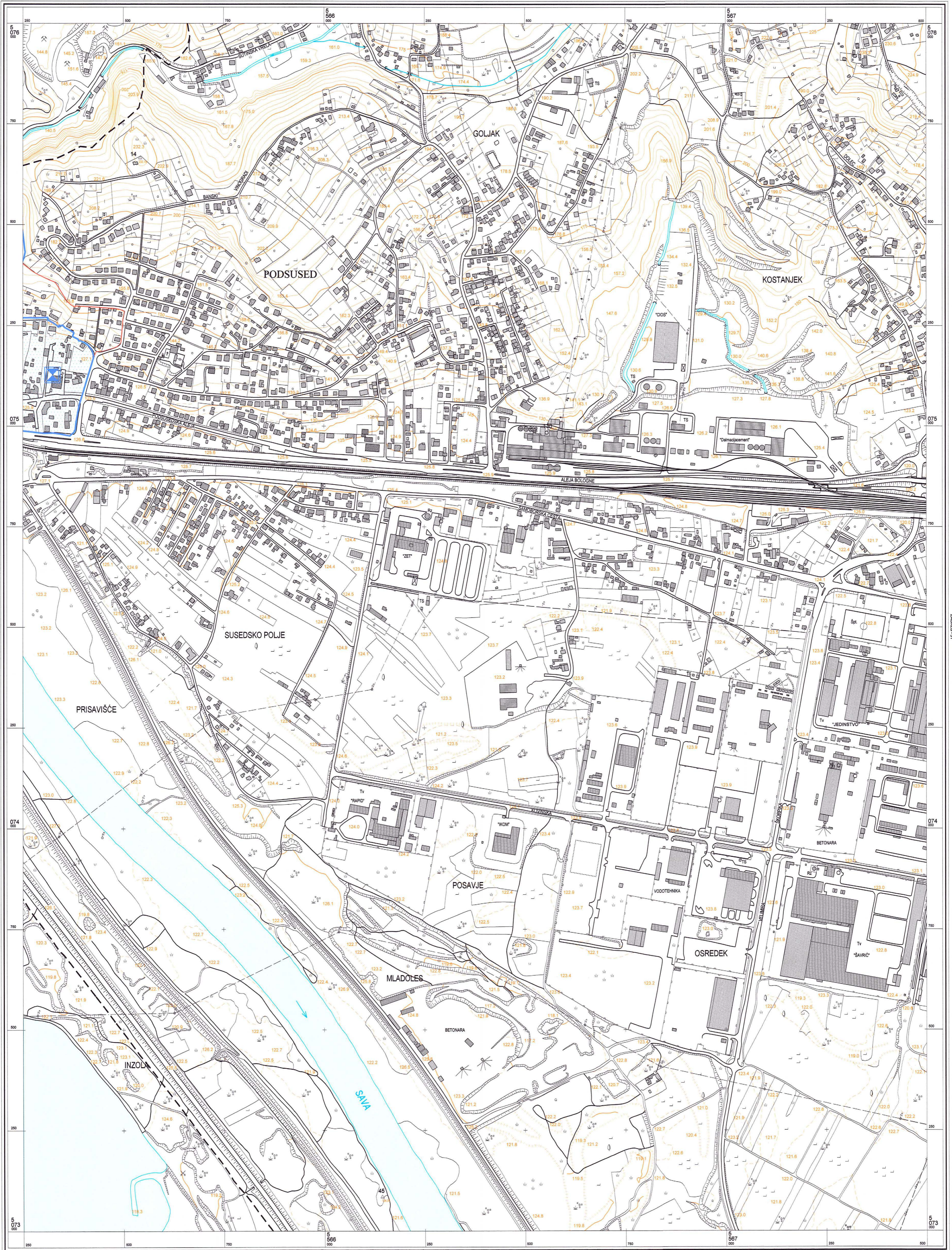
KATASTARSKE OPĆINE

GRAD ZAGREB
 Gradski zavod za planiranje razvoja Grada i zaštitu okoliša

Ivica Fanjevi, dipl.inglarch.
 POMIČNIK PROJEKCIJNE
 O. GRADONAČELNICE
 Zagreb, 2003.

Aerofotogrametrijsko snimanje : veljača 1998. god.
 Tiskano : 1999. god.


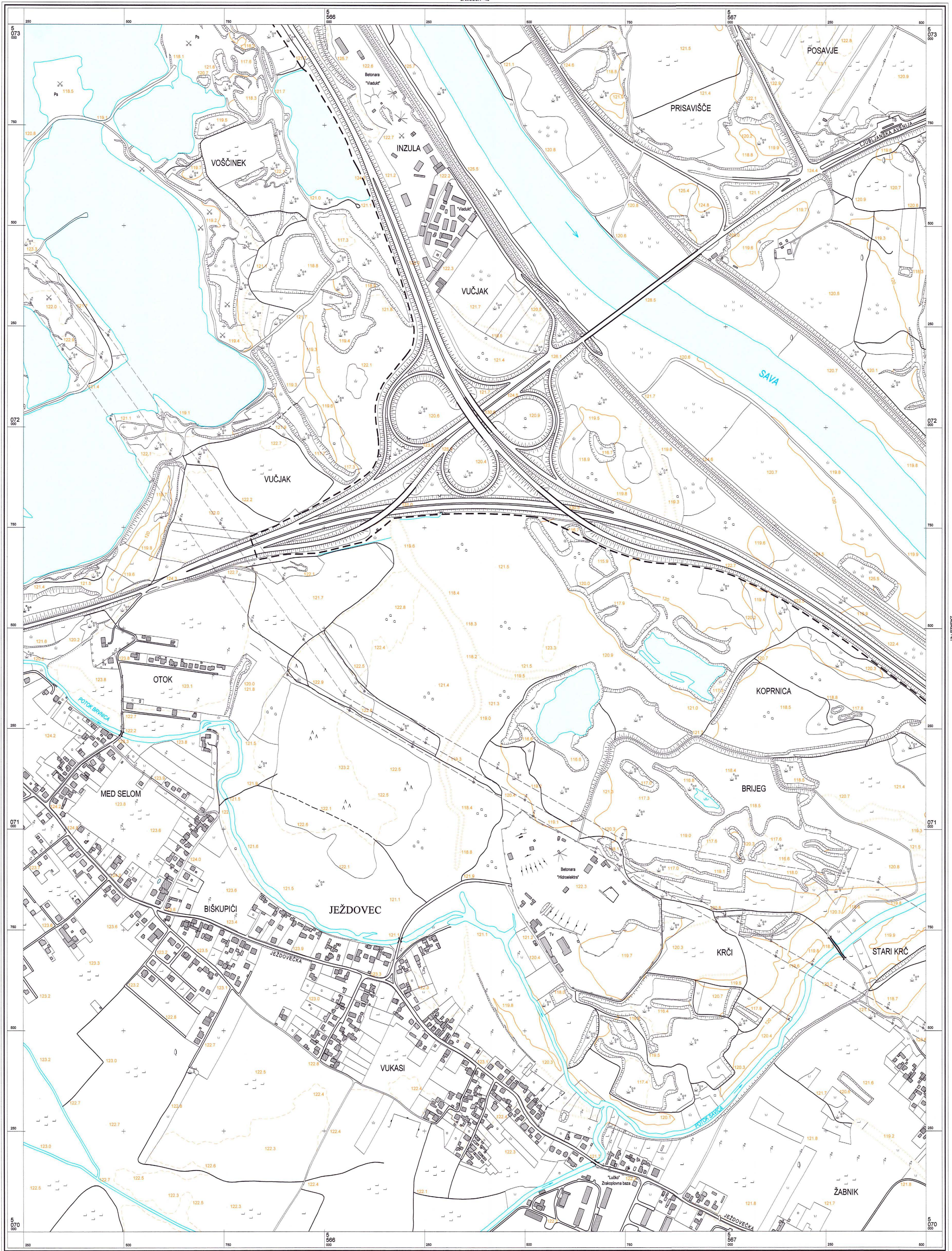
Izrada: Geofoto - Zagreb


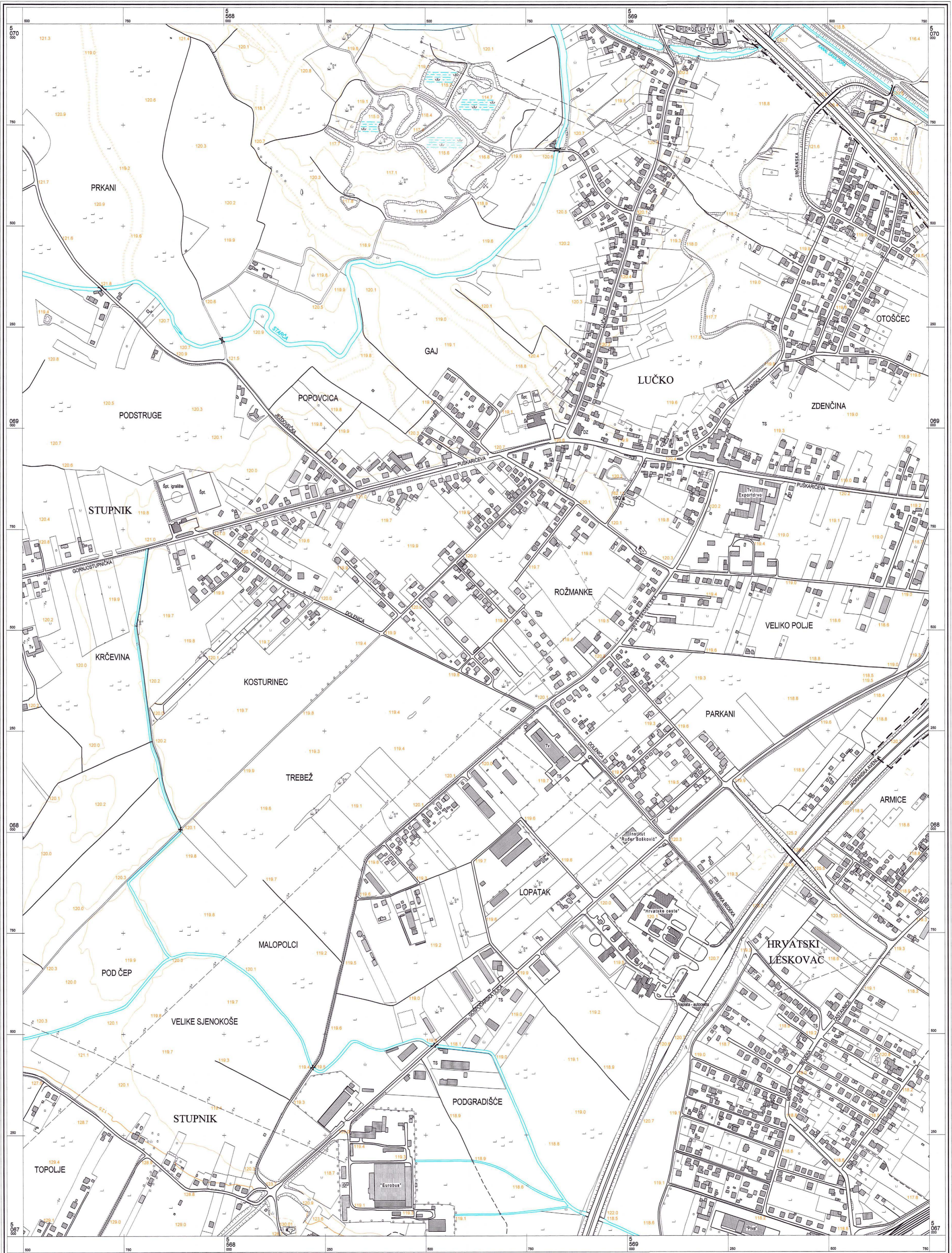


KATASTARSKE OPĆINE

GRAD ZAGREB
 Gradski zavod za planiranje razvoja Grada i zaštitu okoliša

Ivica Fanjek dipl.ing. arh.
 POMODNIK PROJEKTA
 P.O. GRADONAČELNICE
 Zagreb, 2003.

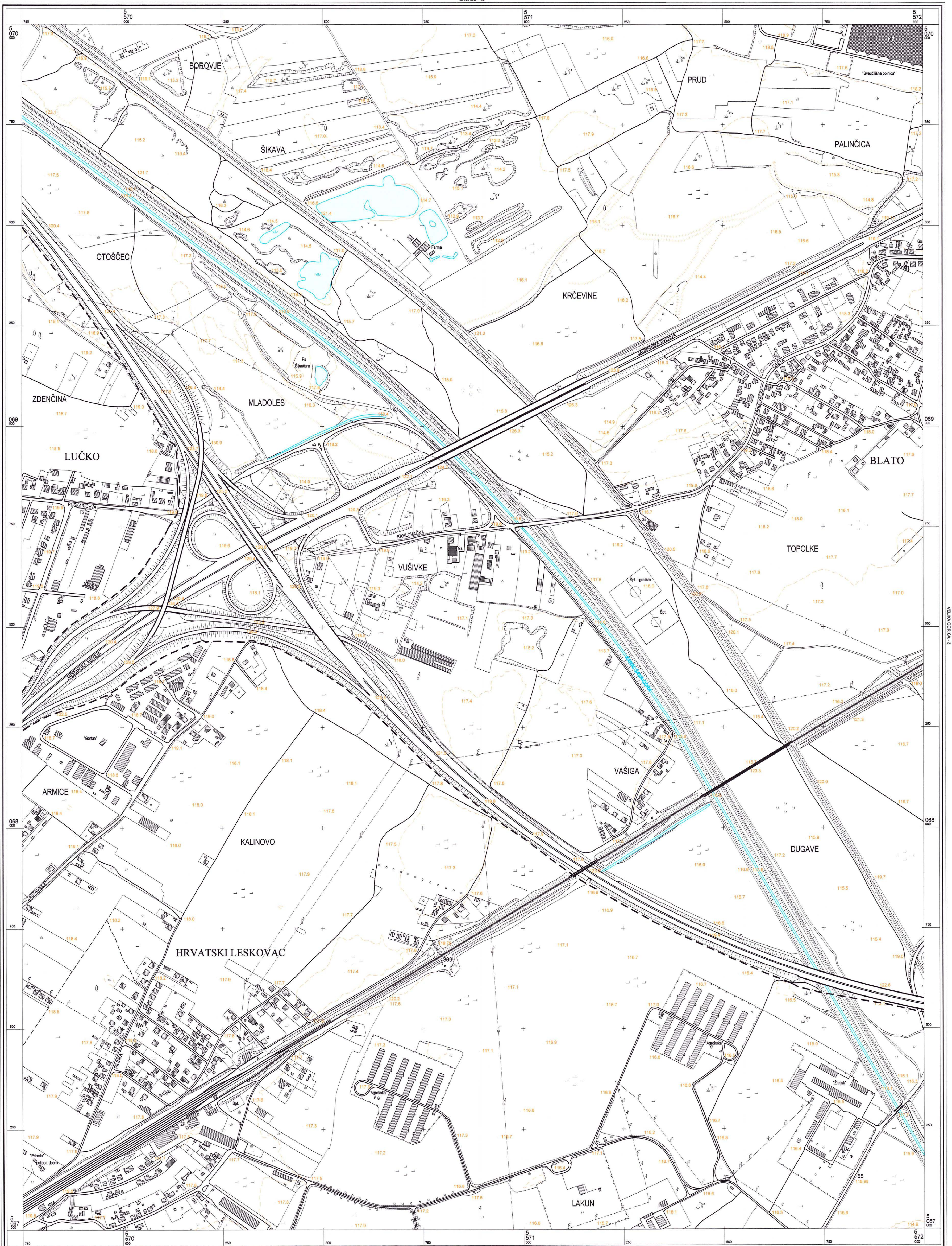




KATASTARSKE OPĆINE
 A
 B
 C


REPUBLIKA HRVATSKA
 GRAD ZAGREB
 Gradski zavod za planiranje razvoja Grada i zaštitu okoliša

Juša Faniček dipl. inž. arh.
 POMOĆNIK PROJEKTOVAČA
 P.O. GRADONAČELNICE
 Zagreb, 2003.



© Gradski zavod za planiranje razvoja Grada i zaštitu okoliša Grada Zagreba
 Državna geodetska uprava Republike Hrvatske
 Gradski zavod za katastar i geodetske poslove Grada Zagreba

Mjerilo 1 : 5000



Ekvidistanca 5 m

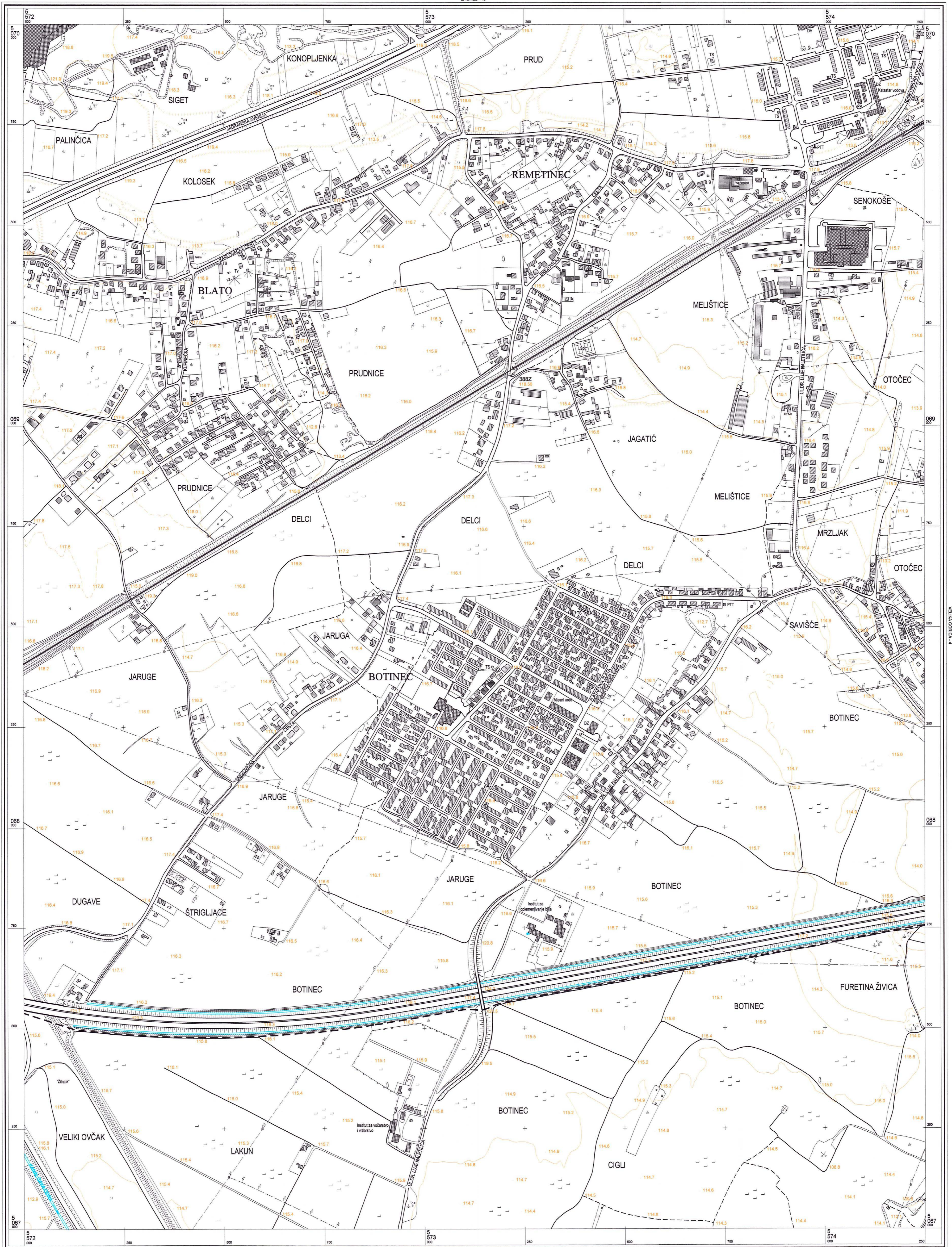
KATASTARSKE OPĆINE

GRAD ZAGREB
 Gradski zavod za planiranje razvoja Grada i zaštitu okoliša

Ivica Farišek, dipl. ing. arh.
 POMOĆNIK PROJEKTOVALNIČAR
 P.O. GRADONAČELNIČICE
 Zagreb, 2003.


Izradba: Geofoto - Zagreb

Aerofotogrametrijsko snimanje : veljača 1998. god.
 Tiskano : 1999. god.



© Gradski zavod za planiranje razvoja Grada i zaštitu okoliša Grada Zagreba
 Državna geodetska uprava Republike Hrvatske
 Gradski zavod za katastar i geodetske poslove Grada Zagreba

Mjerilo 1 : 5000

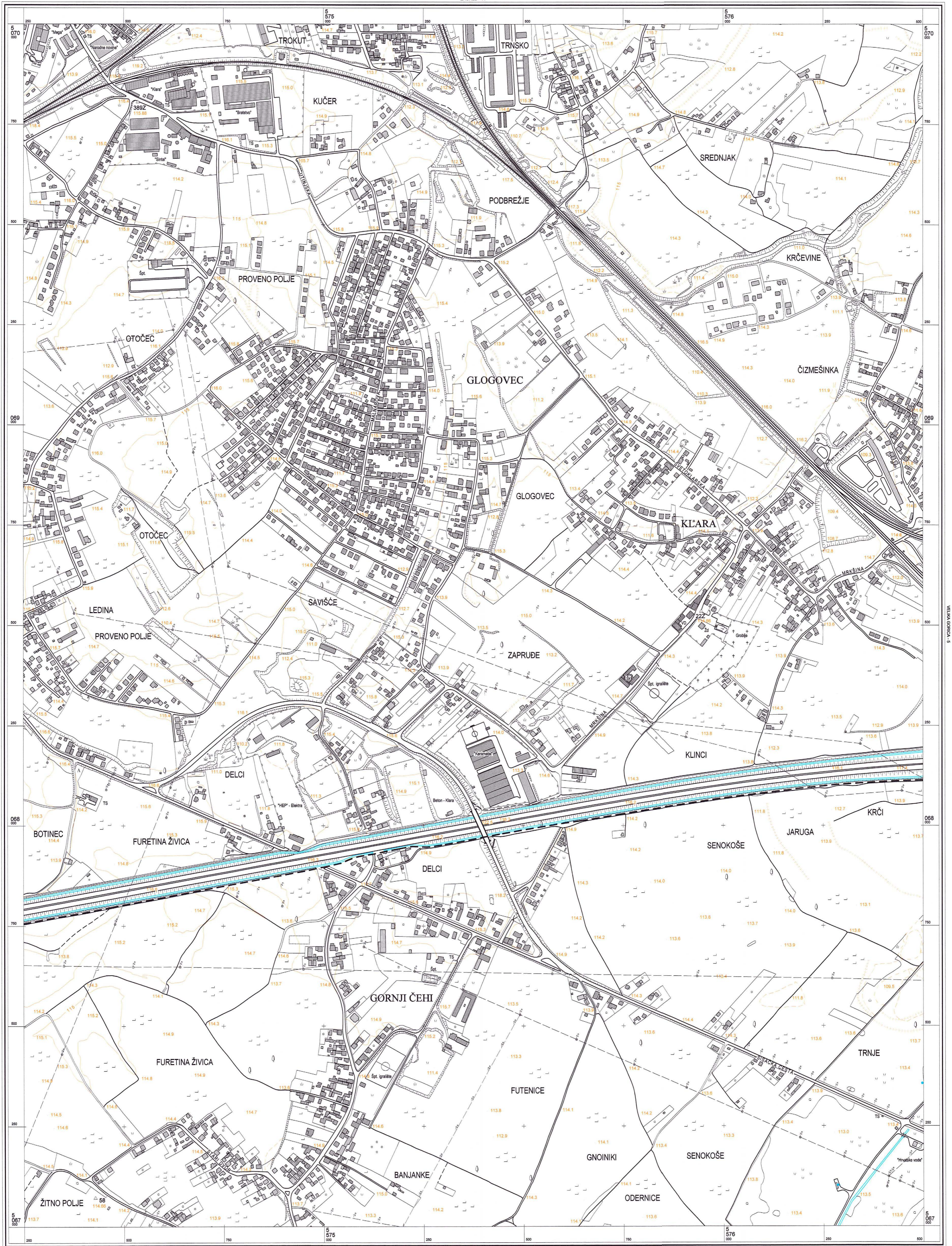


Ekvidistancija 5 m

KATASTARSKA OPĆINE
GRAD ZAGREB
 Gradski zavod za planiranje razvoja Grada i zaštitu okoliša
 Ivica Fanek, dipl.ing.arh.
 POMOĆNIK PROJEKTOVALNIKA
 P.O. GRADONAČELNIKA
 Zagreb, 2003.


Izrada: Geofoto - Zagreb

Aerofotogrametrijsko snimanje - veljača 1998. god.
 Tiskano: 1999. god.



© Gradski zavod za planiranje razvoja Grada i zaštitu okoliša Grada Zagreba
 Državna geodetska uprava Republike Hrvatske
 Gradski zavod za katastar i geodetske poslove Grada Zagreba

Mjerilo 1 : 5000



Ekvidistancija 5 m

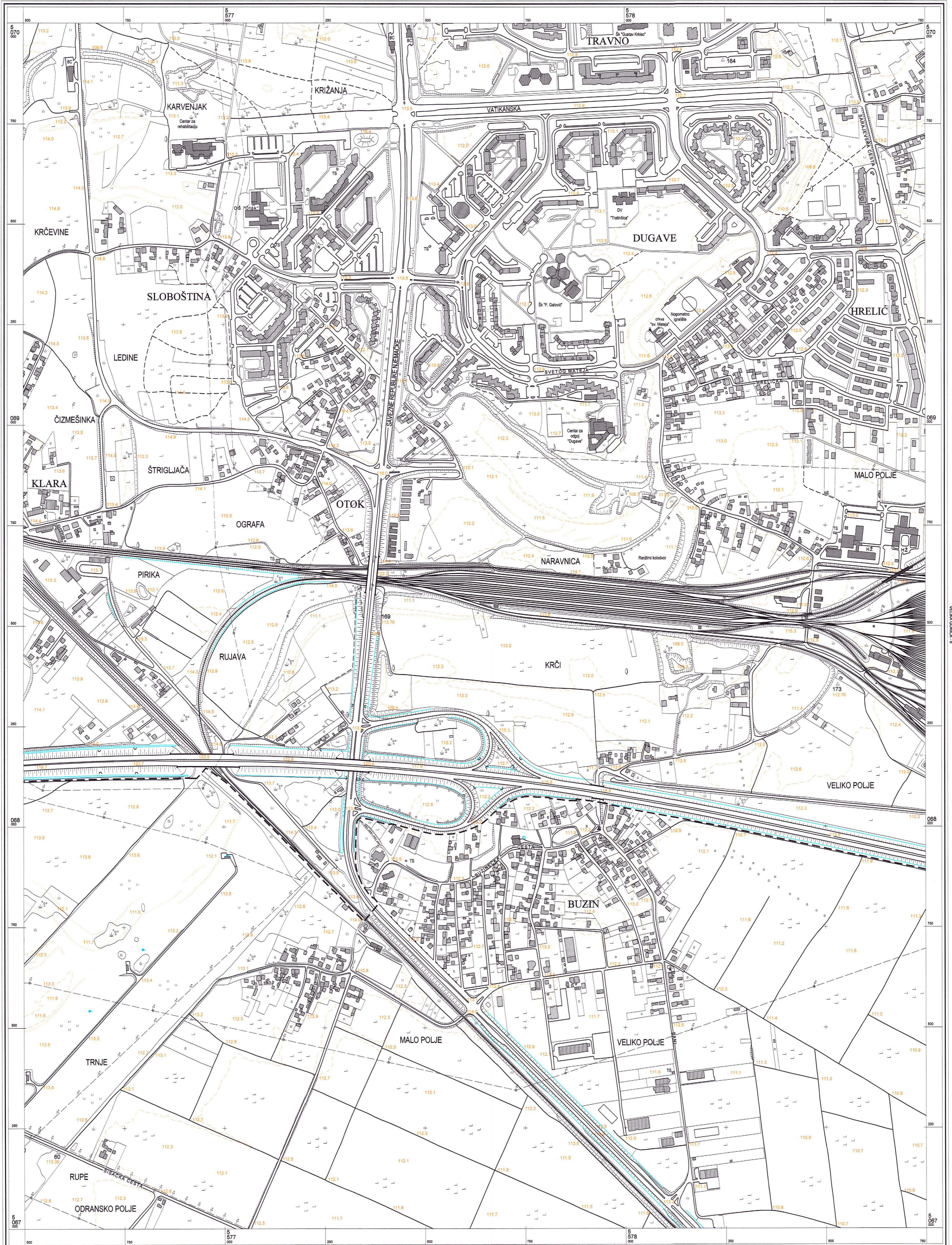
KATASTARSKE OPĆINE

REPUBLIKA HRVATSKA
GRAD ZAGREB
 Gradski zavod za planiranje razvoja Grada i zaštitu okoliša

Ivica Fanjek, dipl.ing.arh.
 POMOĆNIK PROJEKTOVA
 P.O. GRADONAČELNICE
 Zagreb, 2003.

Izradba: Geofoto - Zagreb

Aerofotogrametrijsko snimanje : veljača 1998. god.
 Tiskano : 1999. god.



© Gradski zavod za planiranje razvoja Grada i zaštitu okoliša Grada Zagreba
 Državna geodetska uprava Republike Hrvatske
 Gradski zavod za katastar i geodetske poslove Grada Zagreba

Mjerilo 1 : 5000



Ekvidistanca 5 m

KATASTARSKE OPĆINE

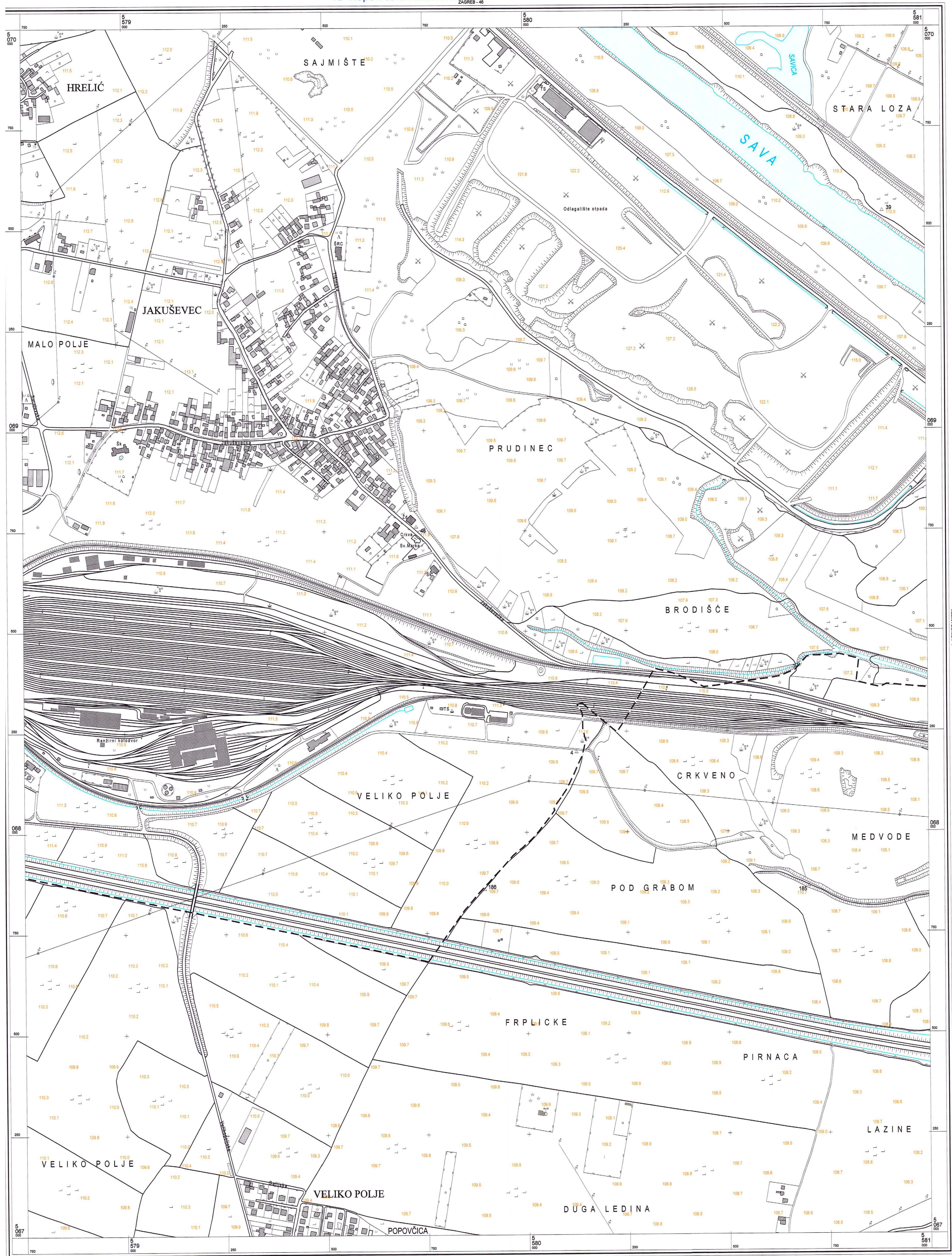
A
B
C

REPUBLIKA HRVATSKA
GRAD ZAGREB
 Gradski zavod za planiranje razvoja Grada i zaštitu okoliša

Ivica Panek i dipl.ing.arh.
 POMOĆNIK PROJEKTOVA
 P.O. GRADONAČELNICE
 Zagreb, 2003.

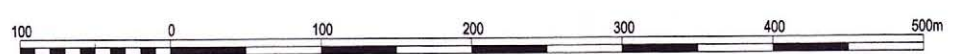
Izradba: Geofoto - Zagreb

Aerofotogrametrijsko snimanje : veljača 1998. god.
 Tiskano : 1999. god.



© Gradski zavod za planiranje razvoja Grada i zaštitu okoliša Grada Zagreba
Državna geodetska uprava Republike Hrvatske
Gradski zavod za katastar i geodetske poslove Grada Zagreba

Mjerilo 1 : 5000




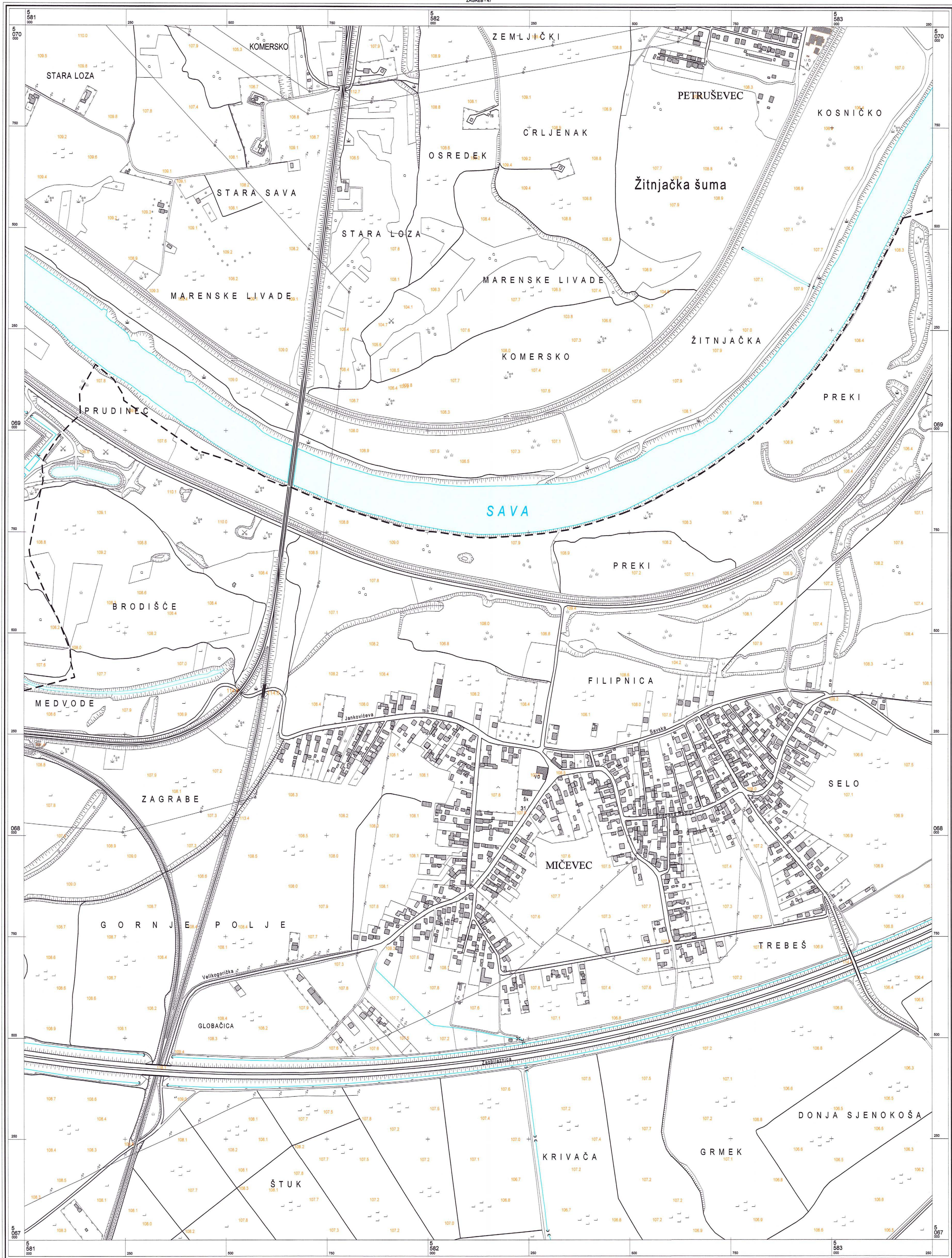
VELIKA GORICA - 6

KATASTARSKE OPĆINE Izrada: Zavod za fotogrametriju d.d. - Zagreb

A. B. C. GRAD ZAGREB
Gradski zavod za planiranje razvoja Grada i zaštitu okoliša

Ivica Farišek, dipl. ing. arh.
POMOČNIK PROJEKTOVAČA
P.O. GRADONAČELNICE
Zagreb, 2003.

Aerofotogrametrijsko snimanje : vjekaša 1998. god.
Tiskano : 1999. god.


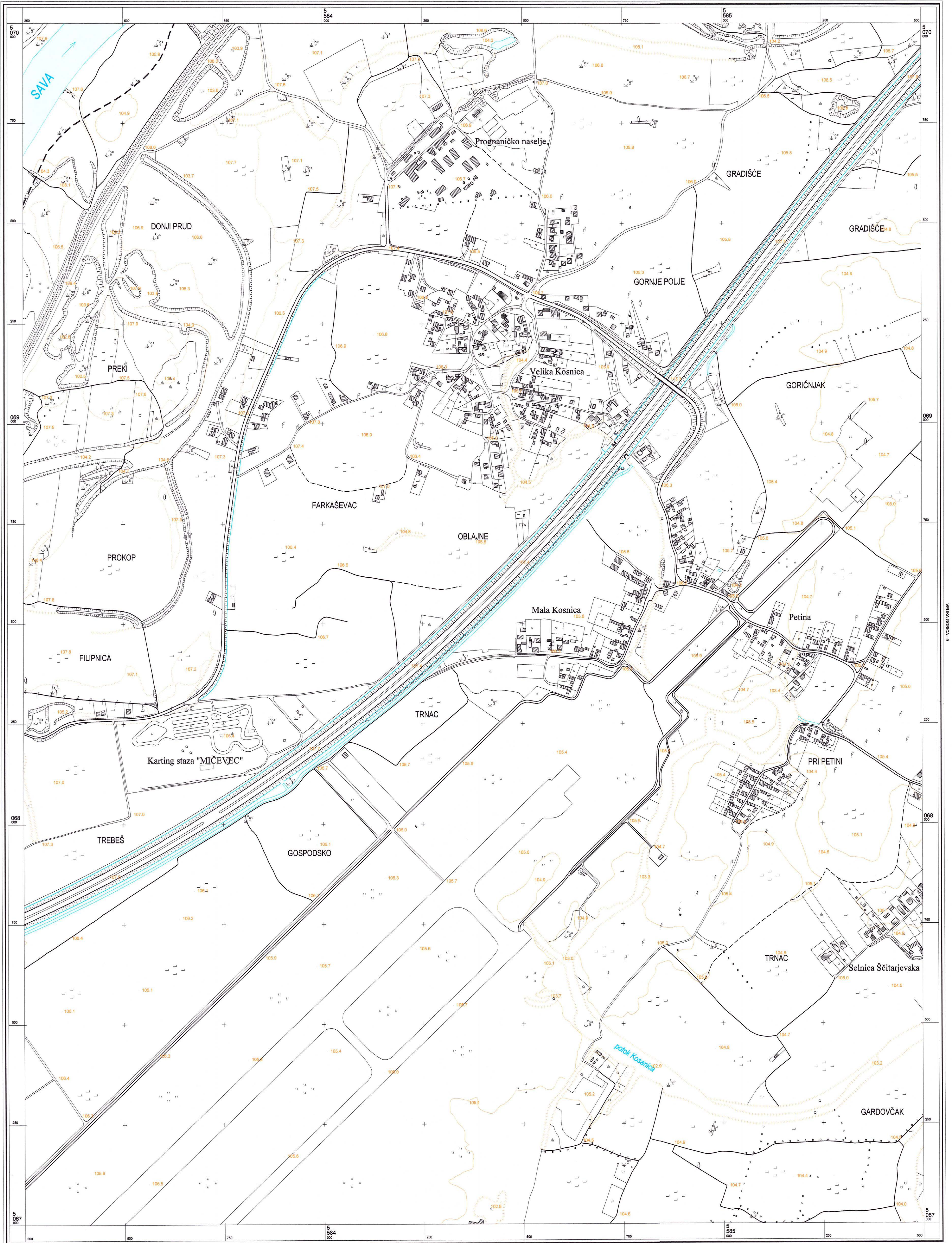


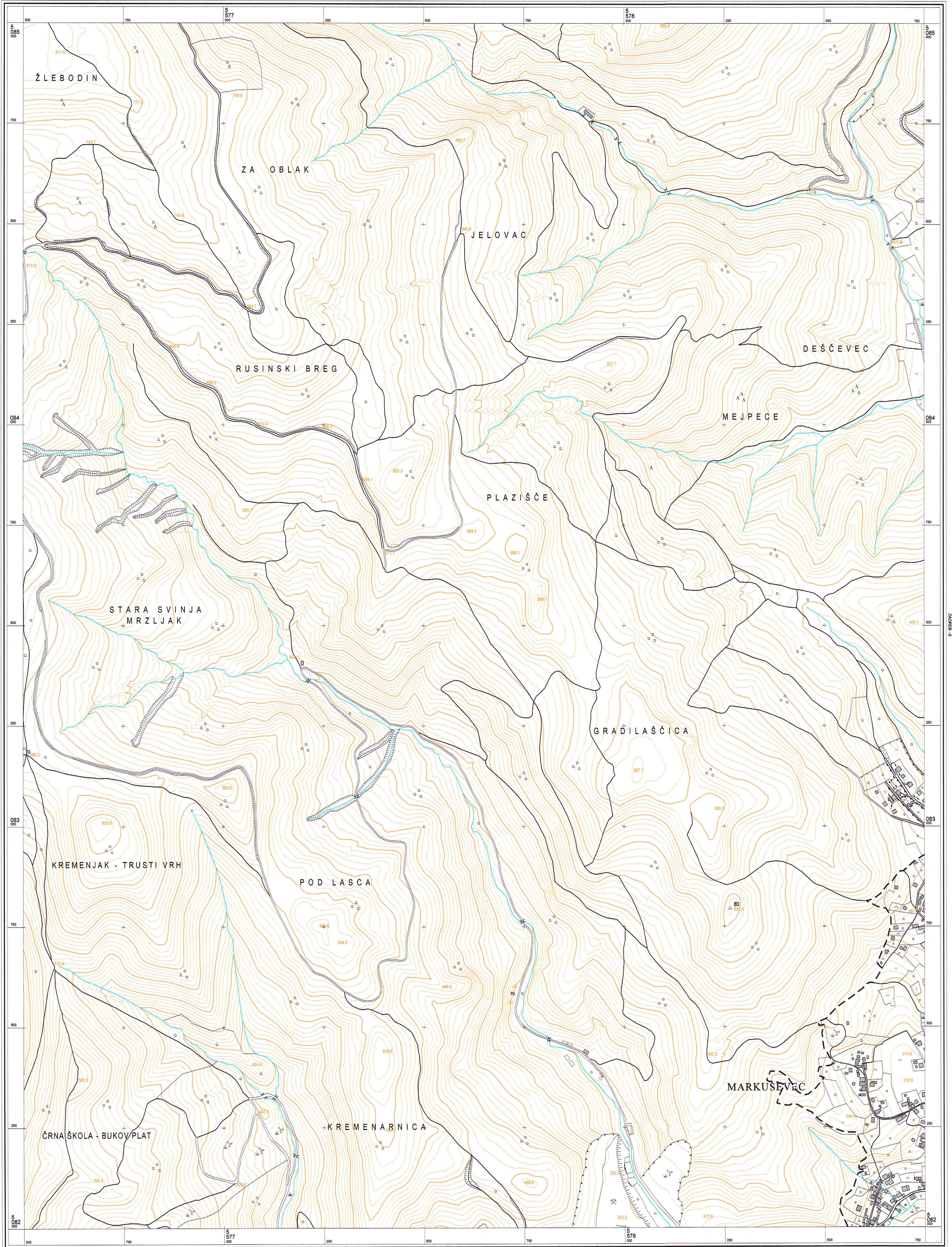
KATASTARSKE OPĆINE Izradba: Zavod za fotogrametriju d.d. - Zagreb

A. B. C. **GRAD ZAGREB**
Gradski zavod za planiranje razvoja Grada i zaštitu okoliša

Nicoš Farišek, dipl.ing.arh.
POMOĆNIK PROJEKTOVA
P.O. GRADOVAČELNICE
Zagreb, 2003.

Aerofotogrametrijsko snimanje: veljača 1998. god.
Tiskano: 1999. god.





© Gradski zavod za planiranje razvoja Grada i zaštitu okoliša Grada Zagreba
 Državna geodetska uprava Republike Hrvatske
 Gradski zavod za katastar i geodetske poslove Grada Zagreba

Mjerilo 1 : 5000


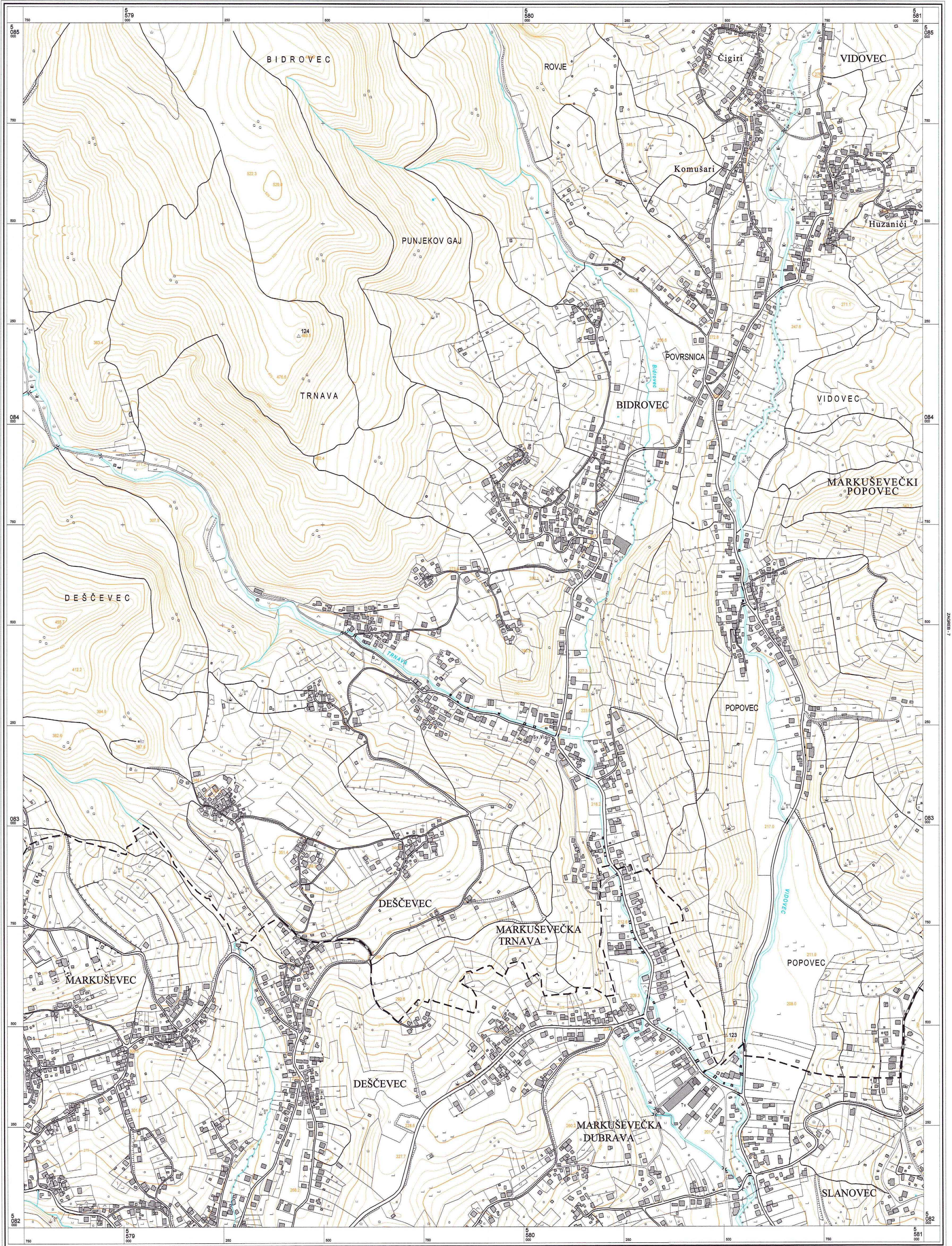


ZAGREB - 5

KATASTARSKE OPĆINE Izrada: Zavod za fotogrametriju d.d. - Zagreb

GRAD ZAGREB
 Gradski zavod za planiranje razvoja Grada i zaštitu okoliša
 Ivica Fanjek, dipl.ing.am.
 POMOĆNIK PROJEKTOVALNIKA
 FIO. GRADONACELNIKE
 Zagreb, 2003.

Aerofotogrametrijsko snimanje : veljača 1998. god.
 Tiskano : 1999. god.


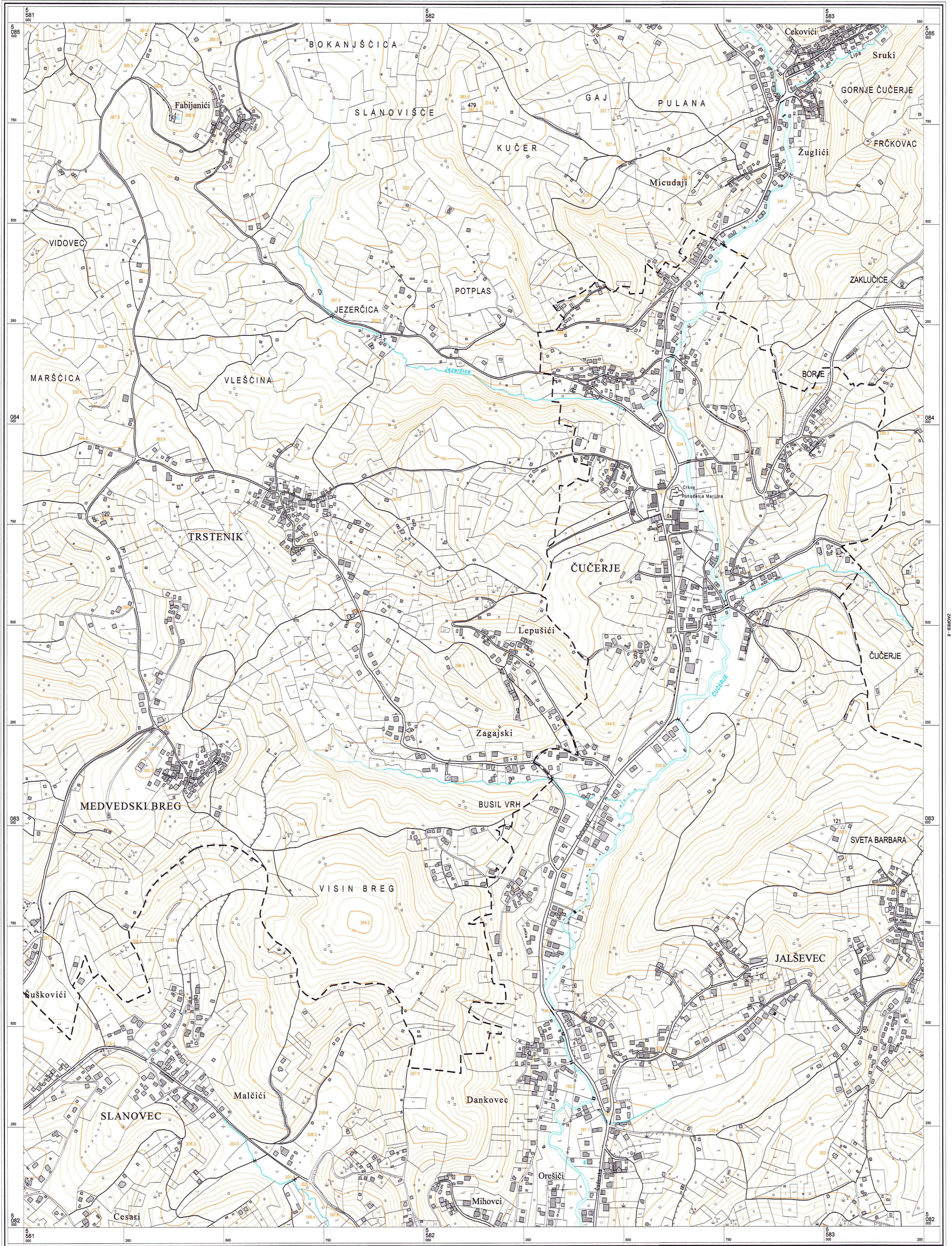


KATASTARSKE OPĆINE Izrada: Zavod za fotogrametriju d.d. - Zagreb

GRAD ZAGREB
 Gradski zavod za planiranje razvoja Grada i zaštitu okoliša

Vica Farić, dipl.ing.arh.
 POMIČNIK PROCJENIK
 PO. GRADONAČELNICE
 Zagreb, 2003.

Aerofotogrametrijsko snimanje : veljača 1998. god.
 Tiskano : 1999. god.

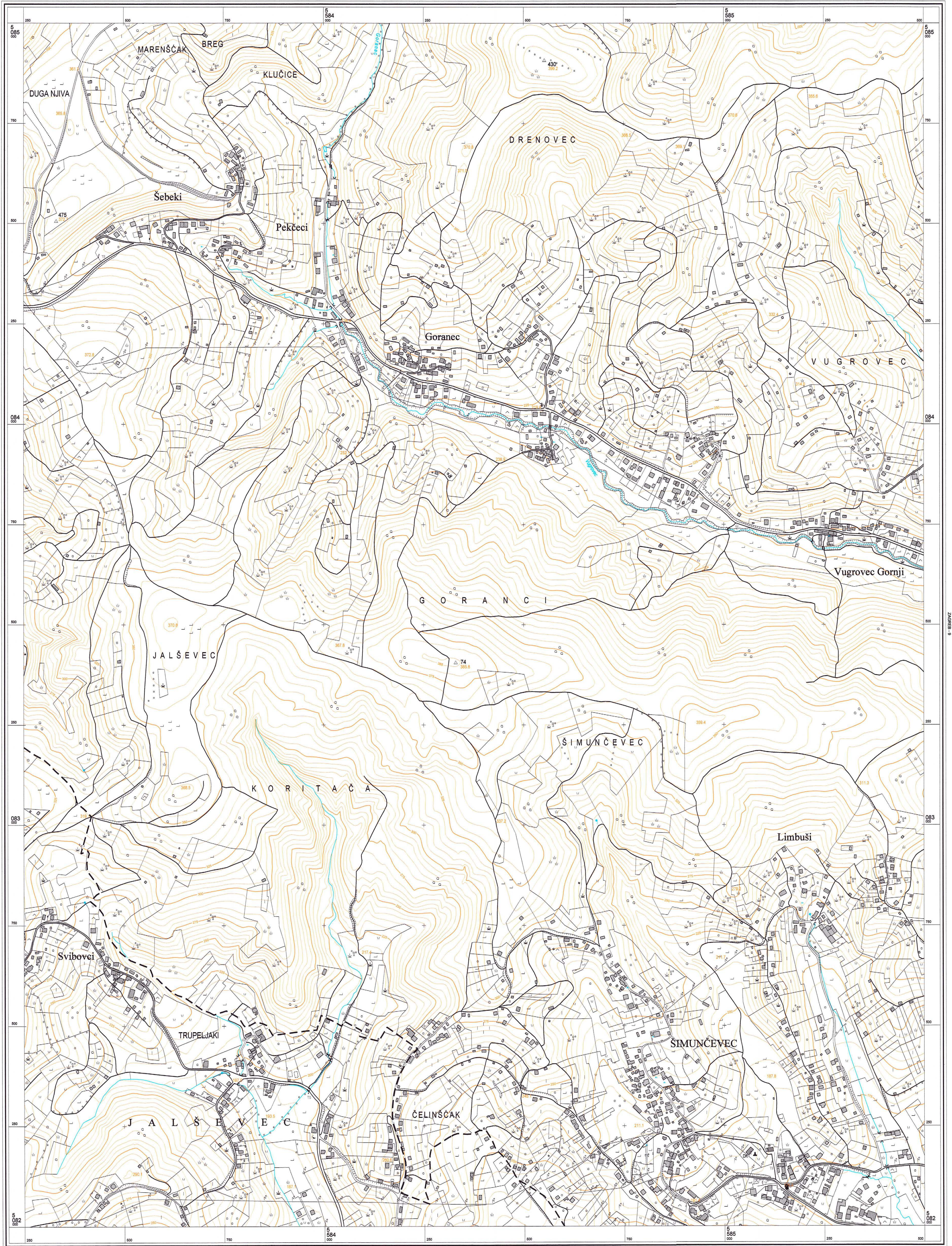


KATASTARSKE OPĆINE Izrada: Zavod za fotogrametriju d.d. - Zagreb

A
B
C

Gradski zavod za planiranje razvoja Grada i zaštitu okoliša
 Iviča Fanjek, dipl.ing.arh.
 POMOĆNIK PROJEKTOVALNIČKE
 GRADONACELNICE
 Zagreb, 2003.


Aerofotogrametrijsko snimanje : veljača 1988. god.
 Tiskano : 1999. god.



ZAGREB - 18

© Gradski zavod za planiranje razvoja Grada i zaštitu okoliša Grada Zagreba
Državna geodetska uprava Republike Hrvatske
Gradski zavod za katastar i geodetske poslove Grada Zagreba

Mjerilo 1 : 5000



Ekvidistancija 5 m

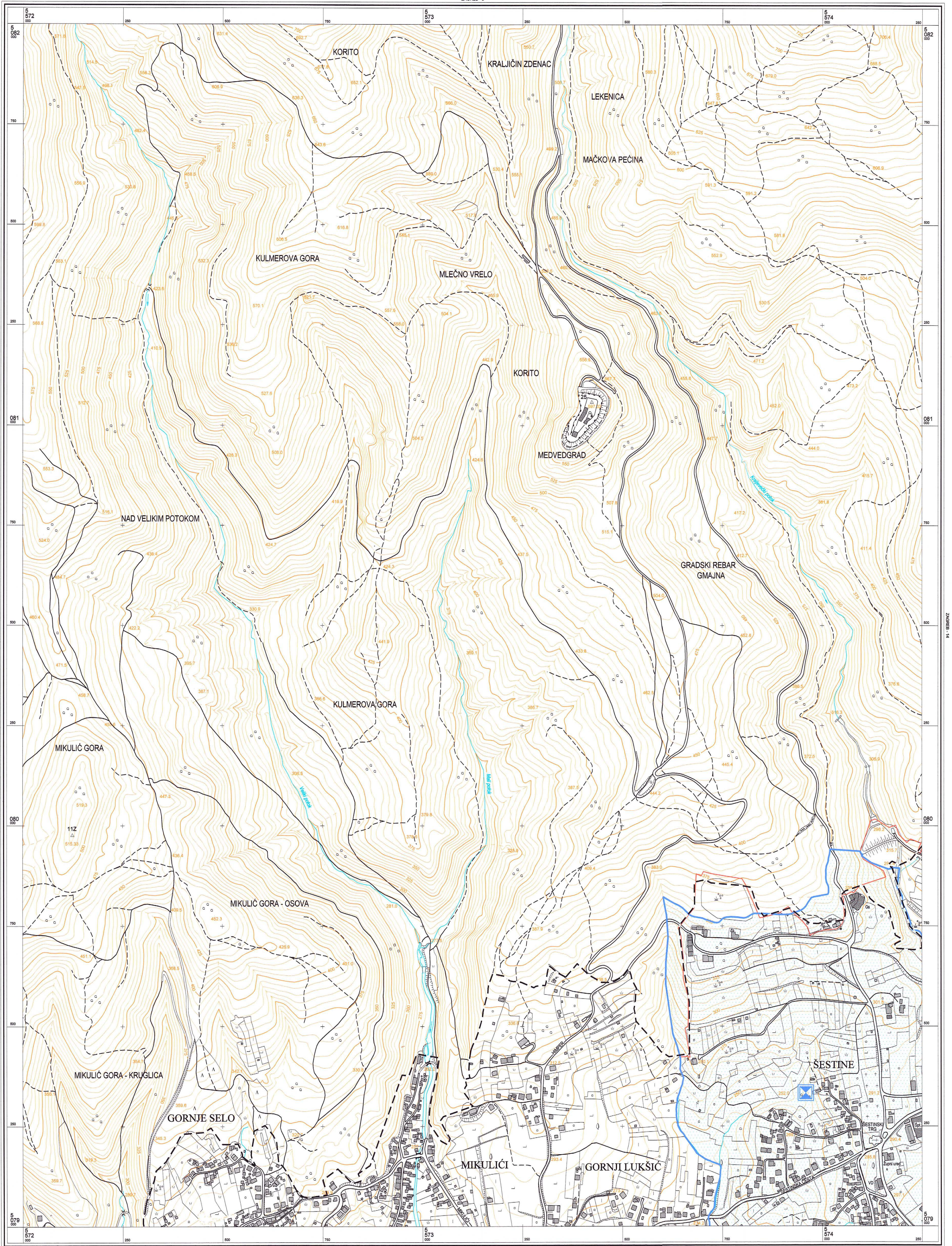
KATASTRARSKO OPĆINE Izrada: Zavod za fotogrametriju d.d. - Zagreb

A
B
C

REPUBLIKA HRVATSKA
GRAD ZAGREB
Gradski zavod za planiranje razvoja Grada i zaštitu okoliša


Olivera Fanjek, dipl.ing. arh.
POMOĆNIK PROJEKTOVALNIKA
POSREDOVANJE U PROMETU NEKRETNIM DOPINJENJIMA
ZAGREB

Aerofotogrametrijsko snimanje : veljača 1998. god.
Tiskano : 1999. god.



© Gradski zavod za planiranje razvoja Grada i zaštitu okoliša Grada Zagreba
 Državna geodetska uprava Republike Hrvatske
 Gradski zavod za katastar i geodetske poslove Grada Zagreba

Mjerilo 1 : 5000



Ekvidistanca 5 m


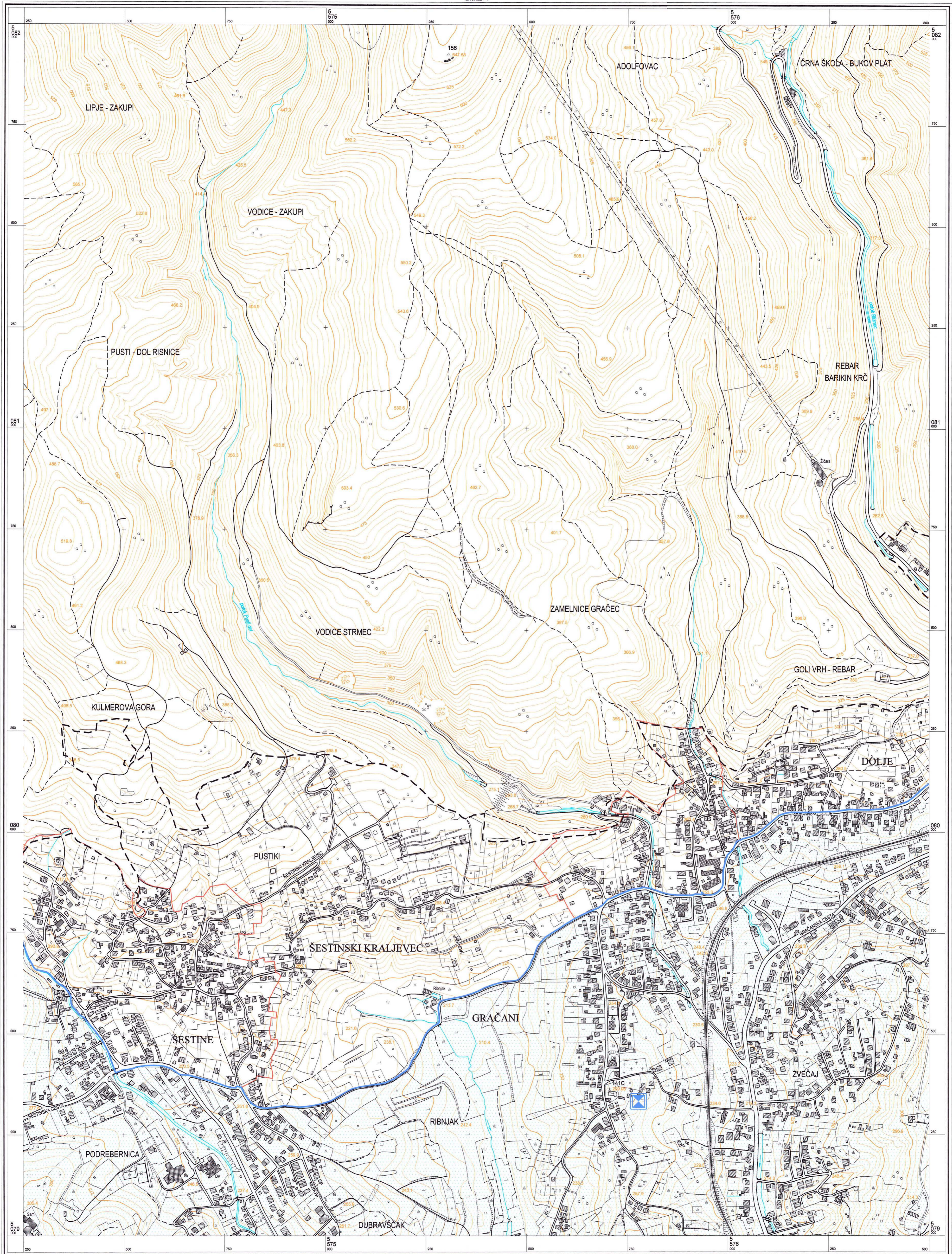
KATASTARSKA OPĆINE

REPUBLIKA HRVATSKA
GRAD ZAGREB
 Gradski zavod za planiranje razvoja Grada i zaštitu okoliša

Ivica Fanjević, dipl. ing. arh.
 POMIČNIK PROJEKCIJNE
 PLOŠNE IZRADE
 Zagreb, 2003.


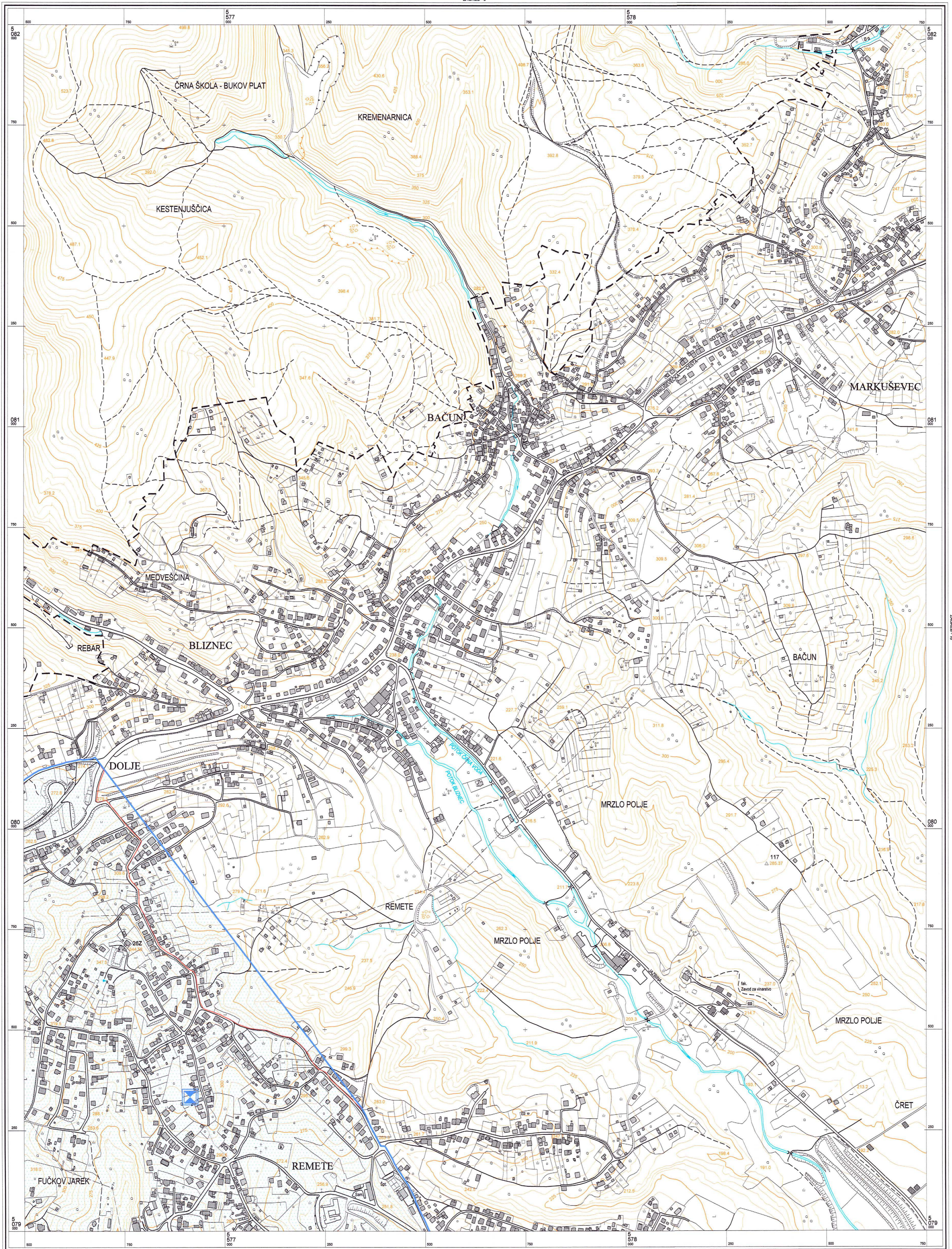
Izradba: Geofoto - Zagreb

Aerotopografsko snimanje : veljača 1996. god.
 Tiskano : 1999. god.



KATASTARSKE OPĆINE
 A. **REPUBLIKA HRVATSKA**
 B. **GRAD ZAGREB**
 C. **Gradski zavod za planiranje razvoja Grada i zaštitu okoliša**

IVICA FANJEK I D.P. ING. ARH.
 POMOĆNIK PROJEKTOVALNIKA
 P.O. GRADONAČELNICE
 Zagreb, 2003.


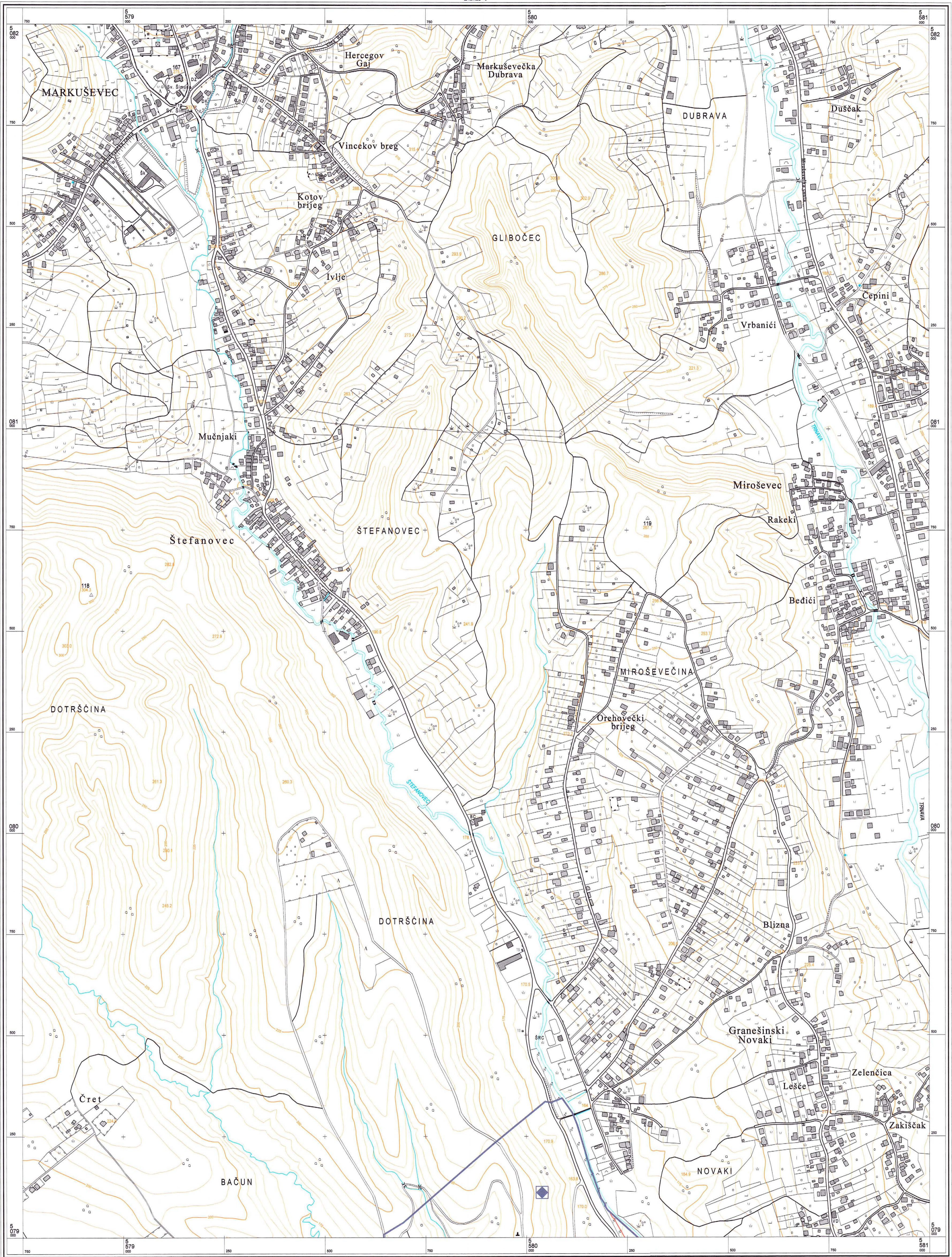


KATASTARSKE OPĆINE

A
B
C

REPUBLIKA HRVATSKA
GRAD ZAGREB
 Gradski zavod za planiranje razvoja Grada i zaštitu okoliša

Mica Fanek, dipl. ing. arh.
 POMOĆNIK PROJEKTNIKA
 OBLASTI PLANIRANJE I
 ZAGREB, 2003.

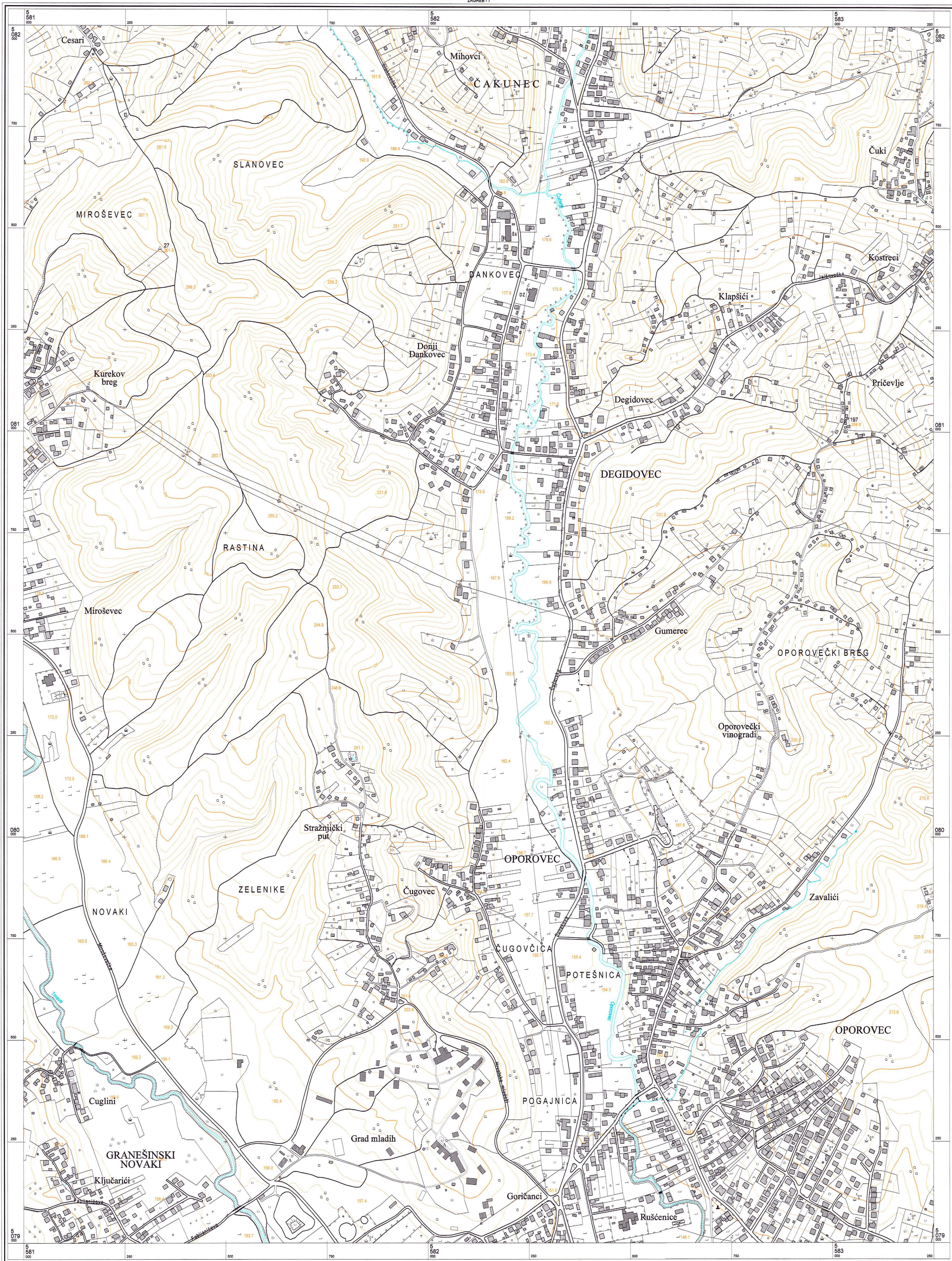


KATASTARSKE OPĆINE Izrada: Zavod za fotogrametriju d.d. - Zagreb

A
B
C

REPUBLIKA HRVATSKA
GRAD ZAGREB
Gradski zavod za planiranje razvoja Grada i zaštitu okoliša
Ivica Ferlek, dipl.ing. arh.
POMOĆNIK PROJEKTOVALNIKA
POS. GRADONAČELNICE
Zagreb, 2003.

Aerofotogrametrijsko snimanje : veljača 1998. god.
Tiskano : 1999. god.



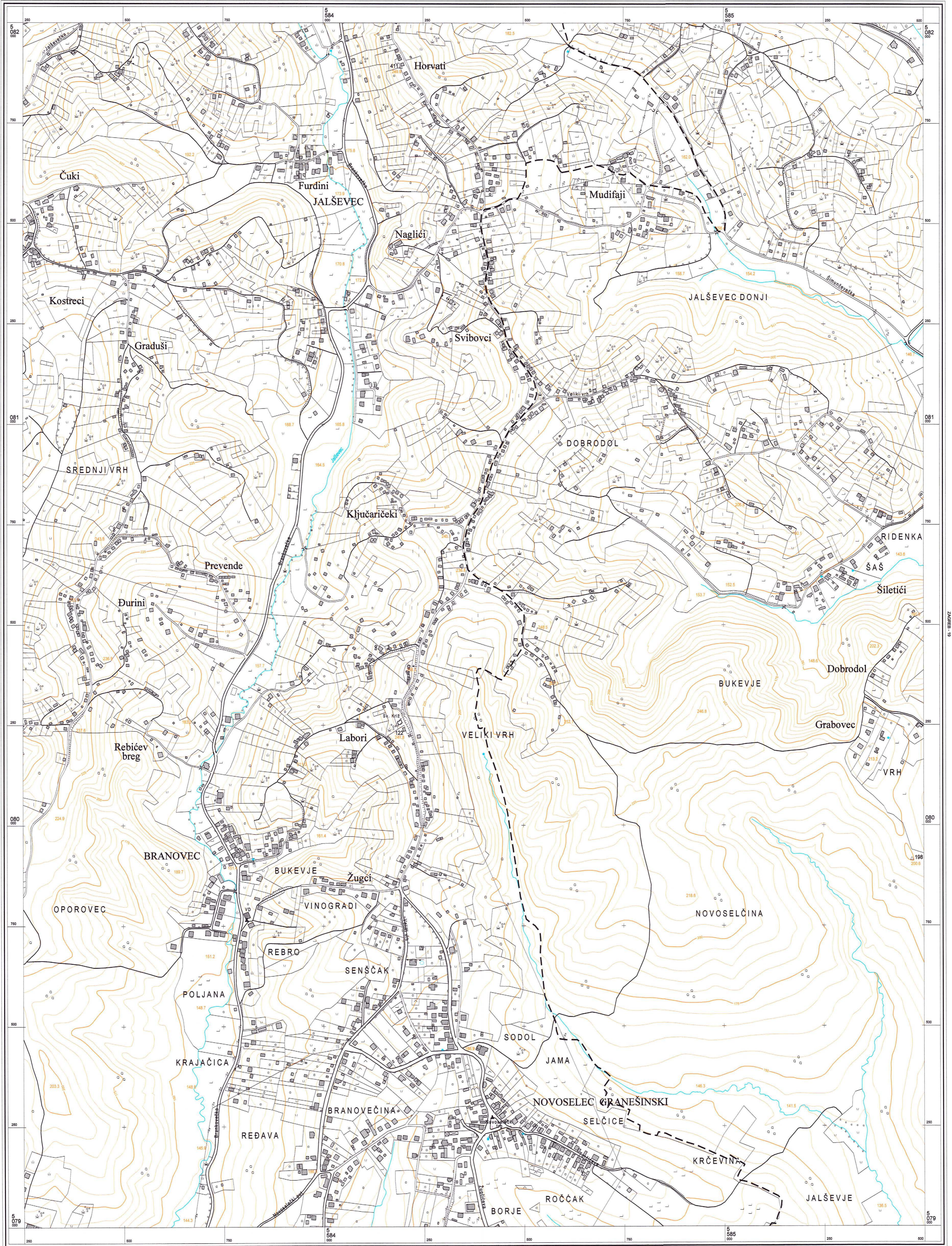
KATASTRARSKE OPĆINE Izrada: Zavod za fotogrametriju d.d. - Zagreb

A B C

REPUBLIKA HRVATSKA
GRAD ZAGREB
Gradski zavod za planiranje razvoja Grada i zaštitu okoliša

Juica Fanjek, tpipling arh.
POMOĆNIK PROČELNIKA
P.O. GRADONAČELNICE
Zagreb, 2003.

Aerofotogrametrijsko snimanje : veljača 1988. god.
Tiskano : 1999. god.



© Gradski zavod za planiranje razvoja Grada i zaštitu okoliša Grada Zagreba
 Državna geodetska uprava Republike Hrvatske
 Gradski zavod za katastar i geodetske poslove Grada Zagreba

Mjerilo 1 : 5000




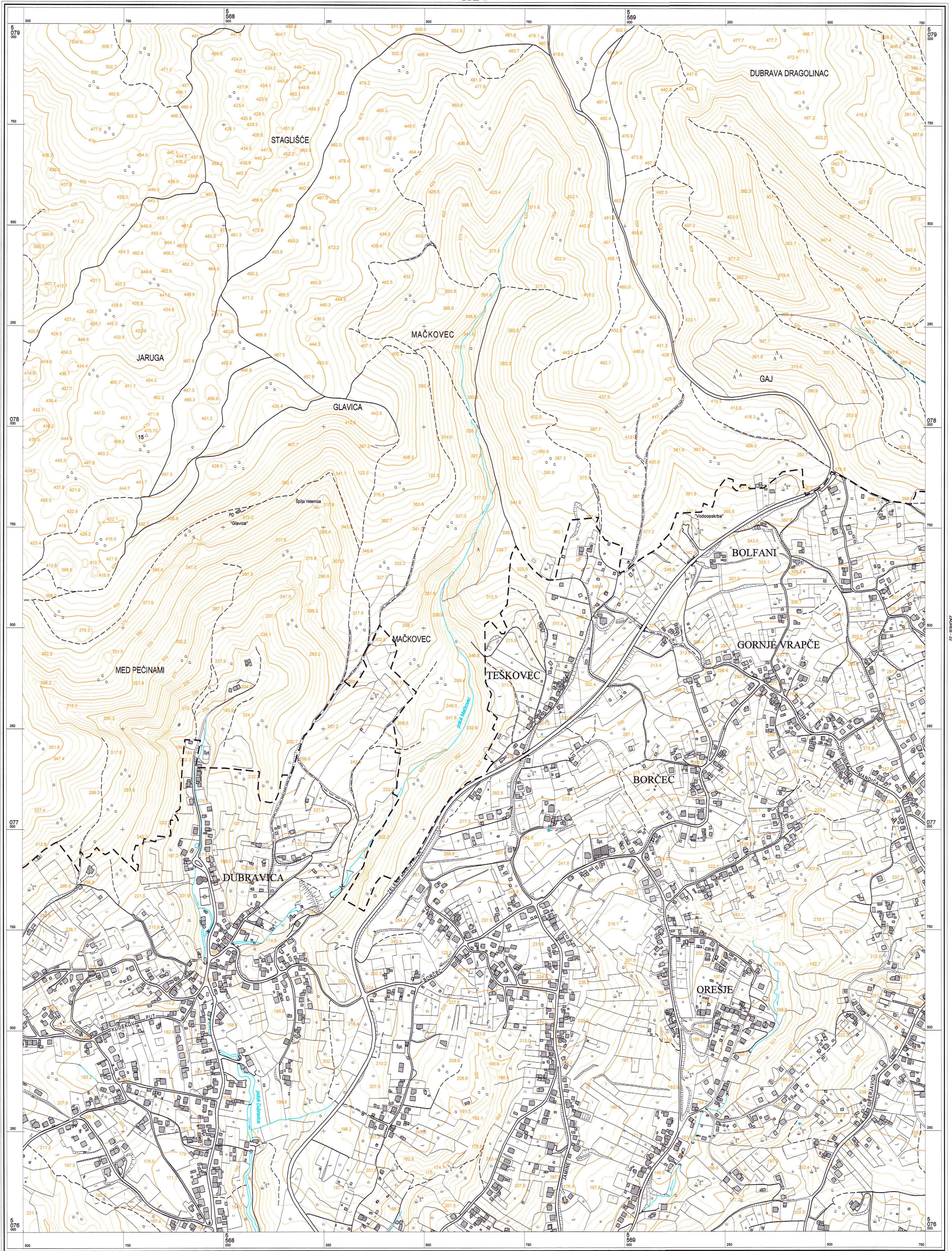
ZAGREB - 18

KATASTARSKE OPĆINE Izdaba: Zavod za fotogrametriju d.d. - Zagreb


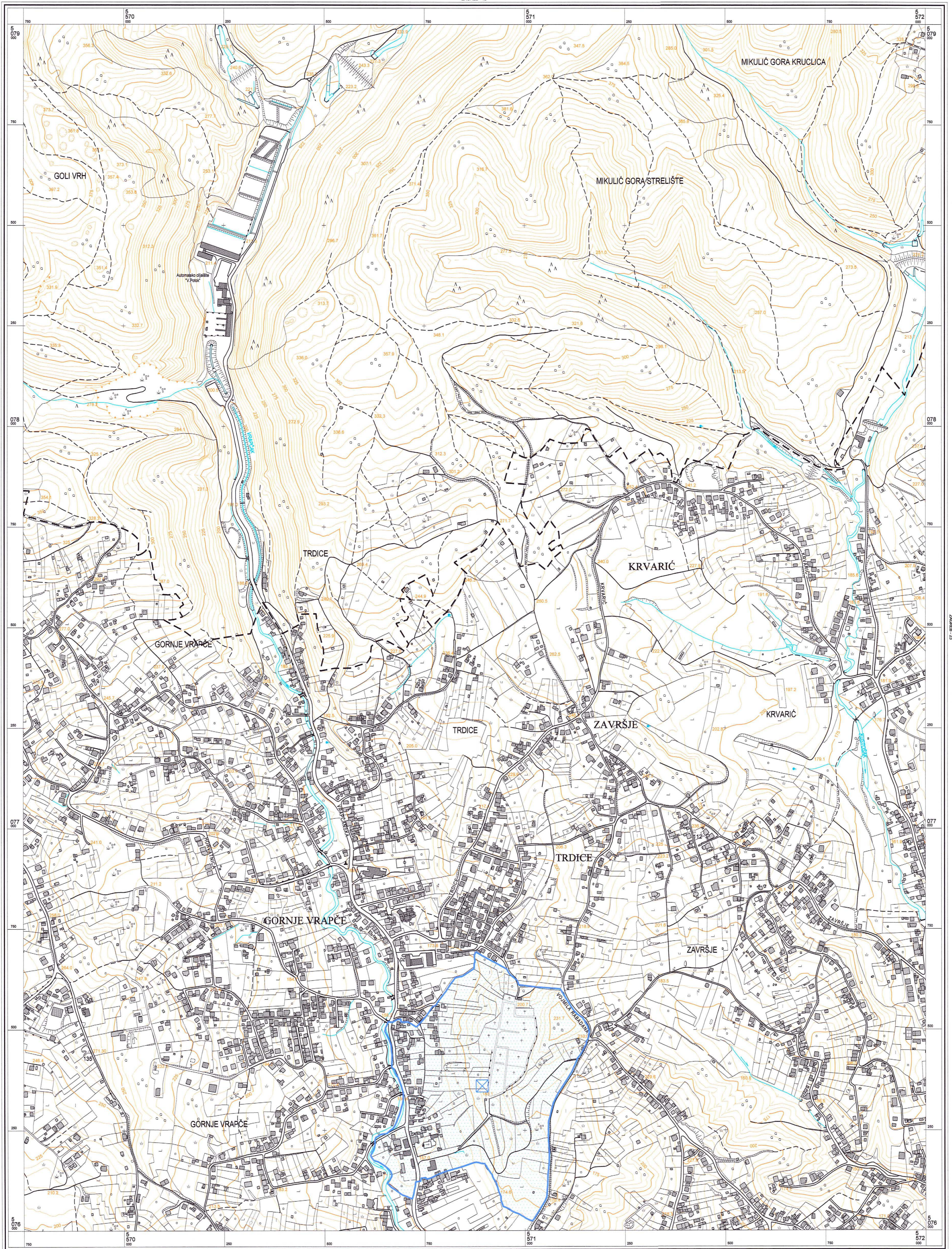
A B C

GRAD ZAGREB
 Gradski zavod za planiranje razvoja Grada i zaštitu okoliša
 Miroslav Farišek, dipl.ing. arh.
 POMOĆNIK PRIDJELNIKA
 R.Š. GRADONČELNIKA
 ZAGREB, 2003.

Aerofotogrametrijsko snimanje : veljača 1998. god.
 Tiskano : 1999. god.



KATASTARSKE OPĆINE
 A
 B
 C
 REPUBLIKA HRVATSKA
 GRAD ZAGREB
 Gradski zavod za planiranje razvoja Grada i zaštitu okoliša
 Ivica Fanjek, dipl.ing.arh.
 POMOĆNIK PROJEKTOVA
 P.O. GRADONAČELNICE
 Zagreb, 2003.




KATASTARSKE OPĆINE
 A
 B
 C
 REPUBLIKA HRVATSKA
 GRAD ZAGREB
 Gradski zavod za planiranje razvoja Grada i zaštitu okoliša
 Stjepica Fanjek, dipl. ing. arh.
 POMOĆNIK PRUČELNIKA
 PROJEKCIJSKE IZVEDBE
 ZAGREB, 2003.



© Gradski zavod za planiranje razvoja Grada i zaštitu okoliša Grada Zagreba
 Državna geodetska uprava Republike Hrvatske
 Gradski zavod za katastar i geodetske poslove Grada Zagreba

Mjerilo 1 : 5000



Ekvidistancija 5 m

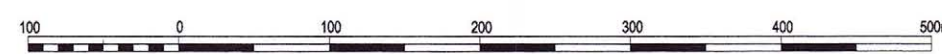
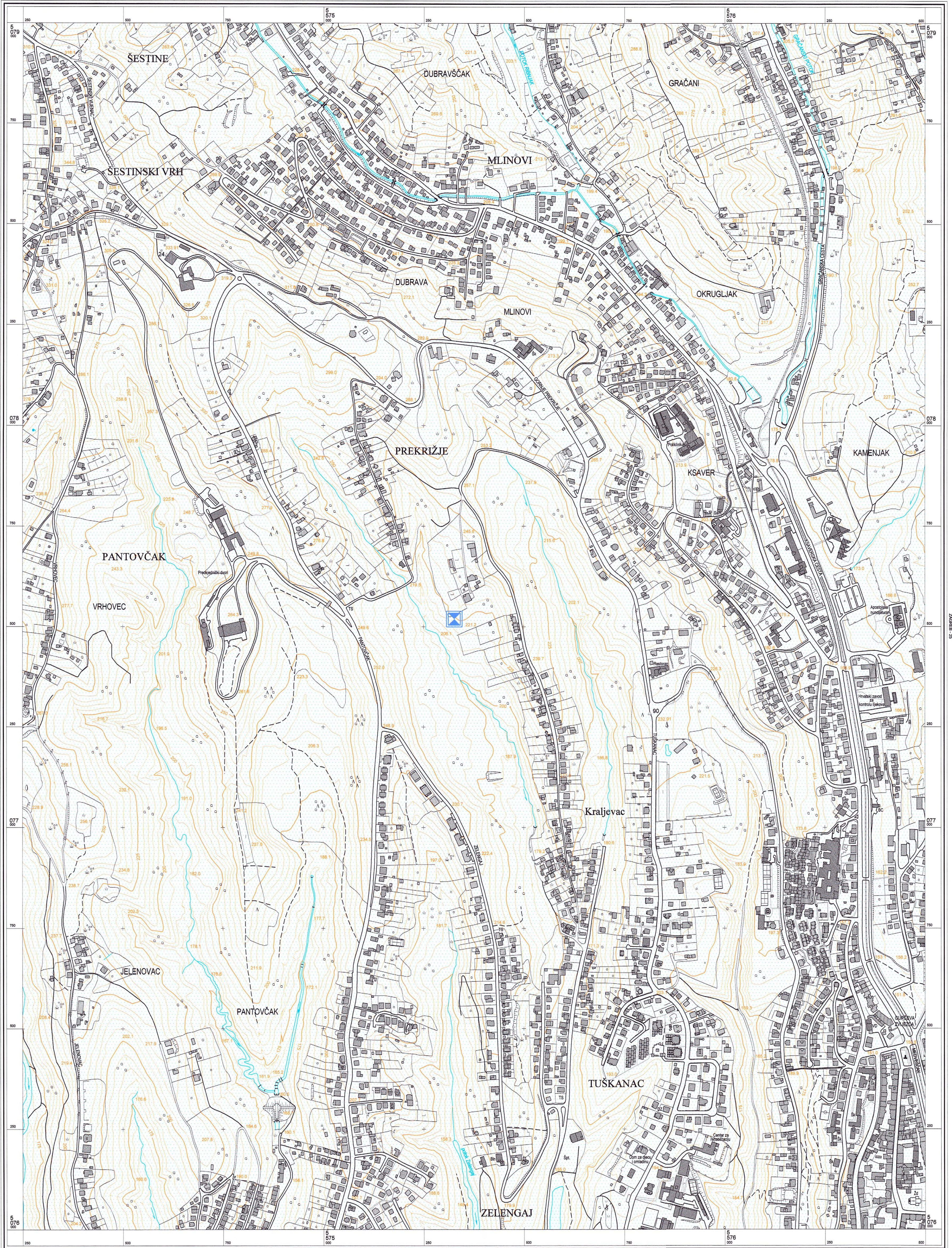
KATASTARSKE OPĆINE

GRAD ZAGREB
 Gradski zavod za planiranje razvoja Grada i zaštitu okoliša

Ivica Fanjek, dipl.ing. arh.
 BOMIČNIK PROJEKCIJSKA
 I.P.O. GRADONAČELNICE
 Zagreb, 2003.

Izrabna: Geofoto - Zagreb

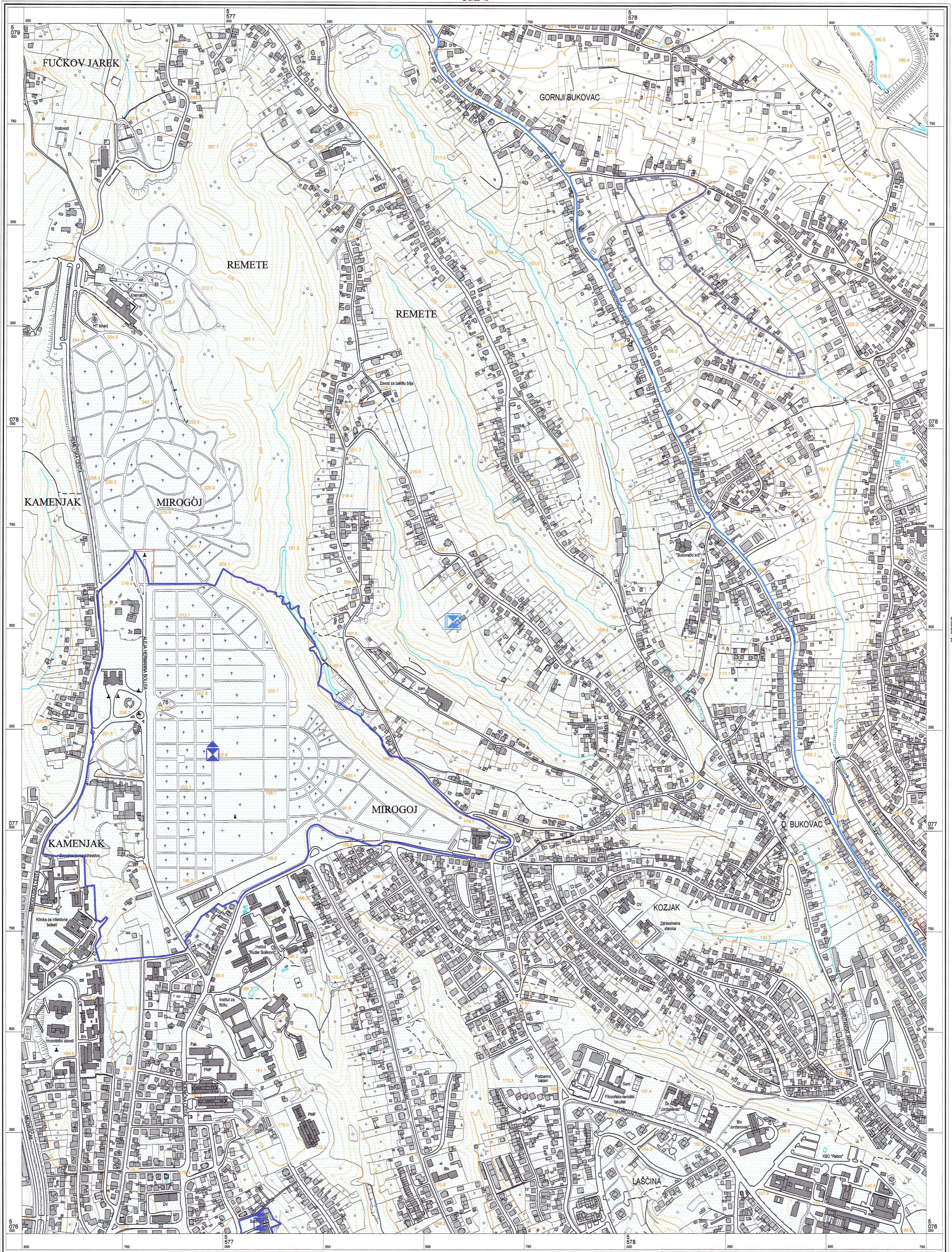
Aerofotogrametrijsko snimanje : veljača 1998. god.
 Tiskano : 1999. god.



KATASTARSKE OPĆINE


GRAD ZAGREB
 Gradski zavod za planiranje razvoja Grada i zaštitu okoliša

Ivica Fanjek, dipl.ing.arh.
 POMIČNIK PROJEKTOVA
 P.O. BRANJONČELNICE
 Zagreb, 2003.



© Gradski zavod za planiranje razvoja Grada i zaštitu okoliša Grada Zagreba
 Državna geodetska uprava Republike Hrvatske
 Gradski zavod za katastar i geodetske poslove Grada Zagreba

Mjerilo 1 : 5000



Ekvidistancija 5 m

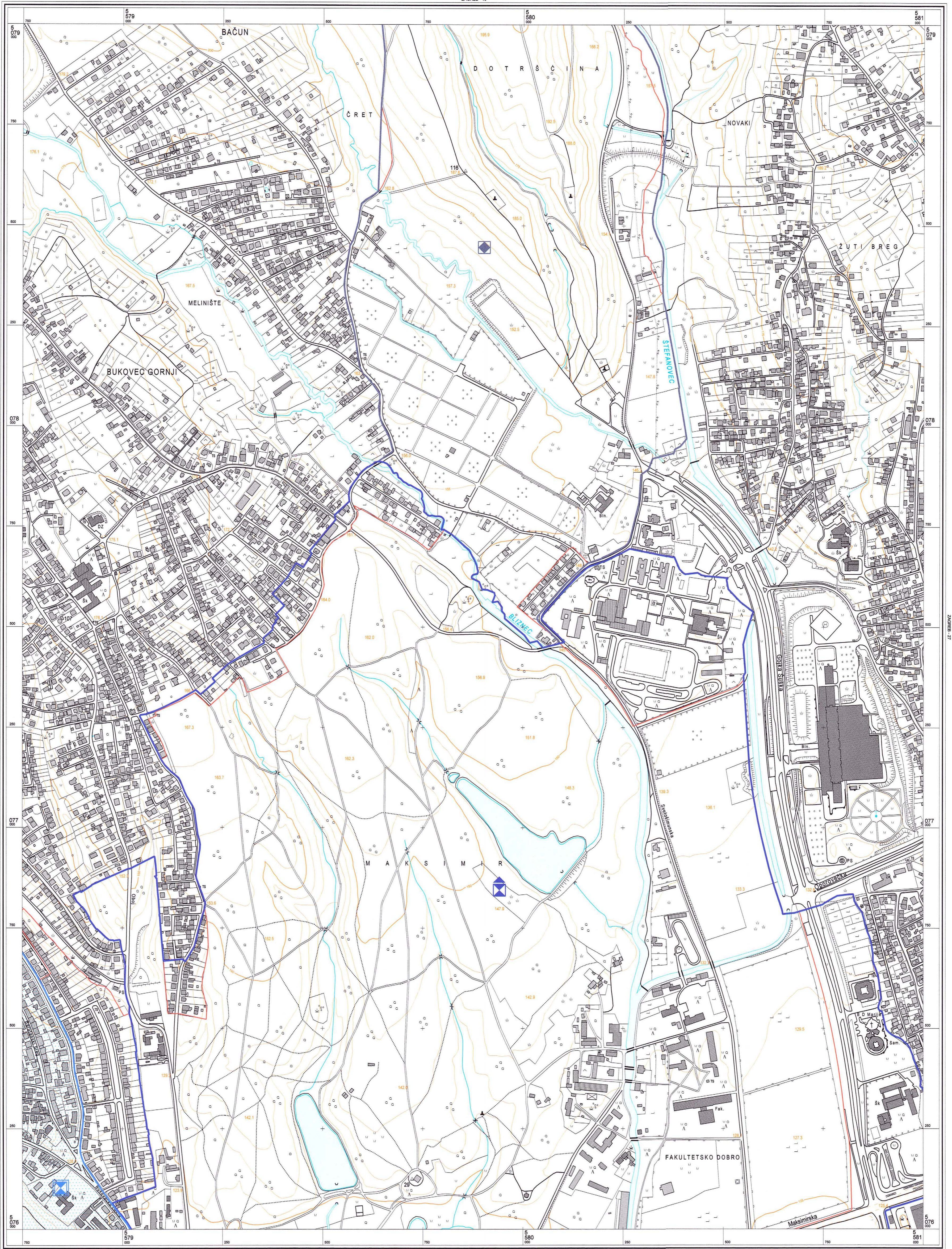
KATASTARSKE OPĆINE

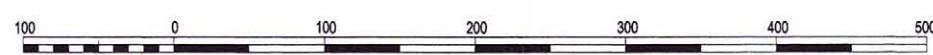
GRAD ZAGREB
 Gradski zavod za planiranje razvoja Grada i zaštitu okoliša

Ivica Fanjek, dipl. ing. arh.
 POMIČNIK PROJEKTA
 P.O. GRADONAČELNICE
 Zagreb, 2003.

Izradba: Geofoto - Zagreb

Aerofotogrametrijsko animiranje : veljača 1998. god.
 Tiskano : 1999. god.

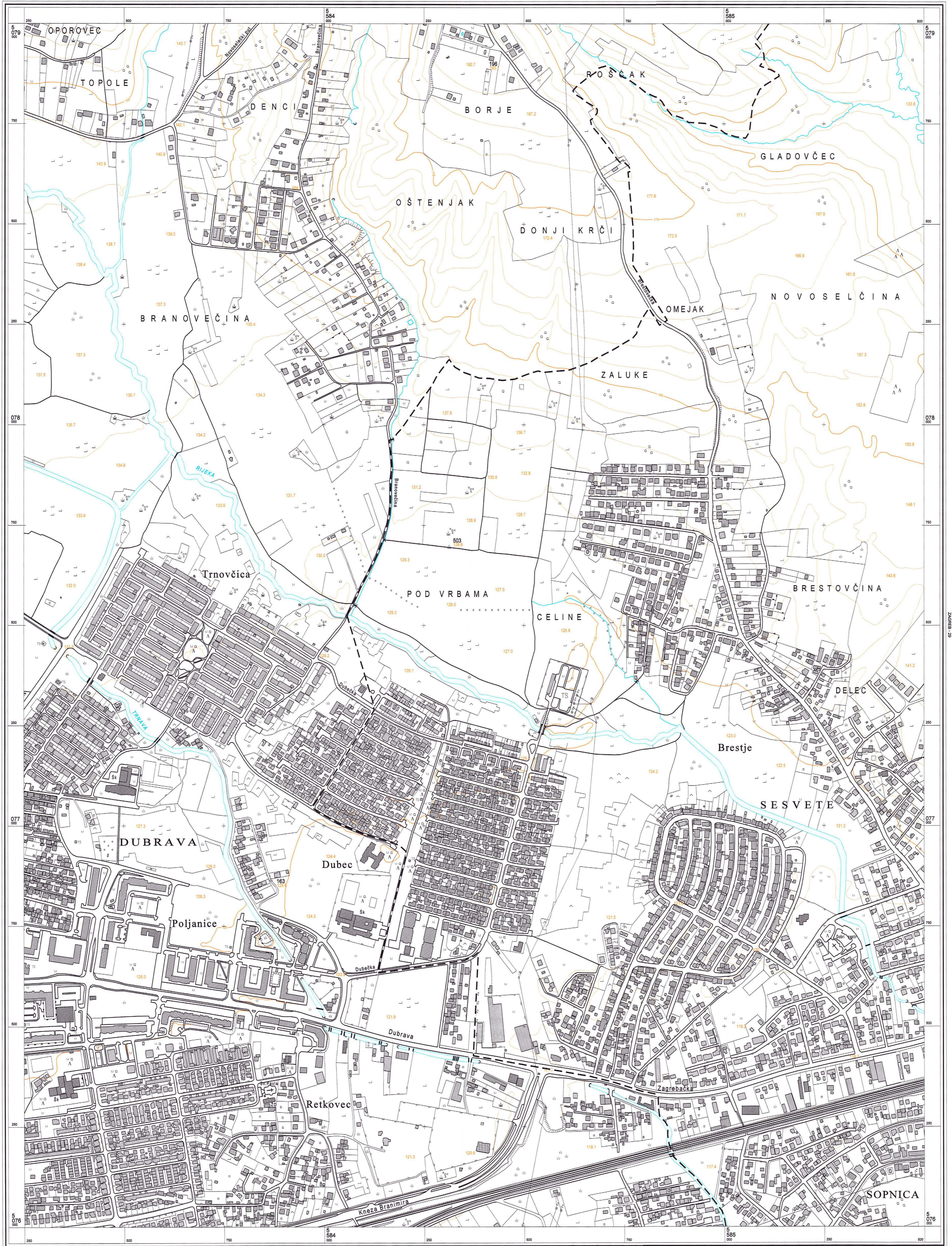


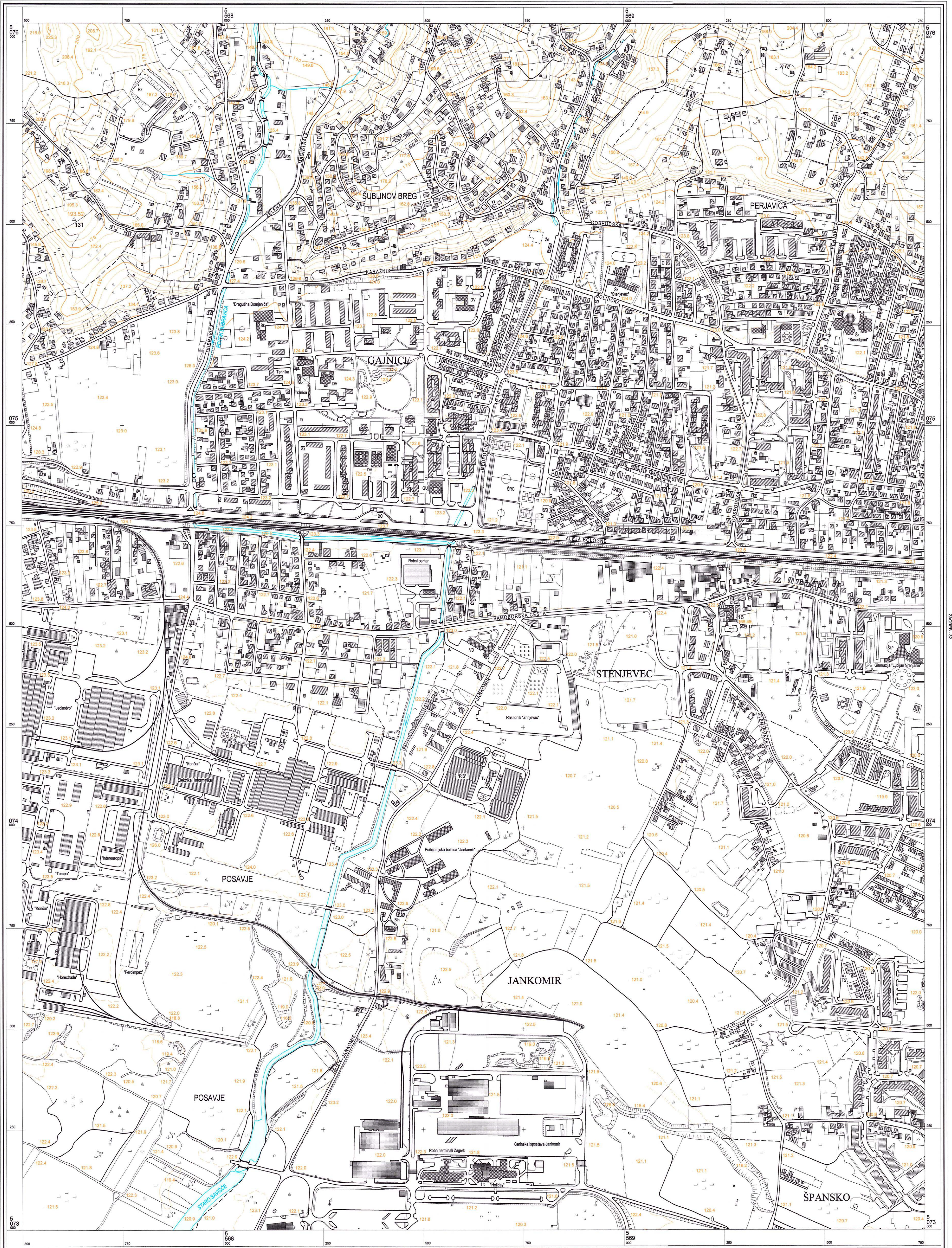


KATASTARSKE OPĆINE Izrada: Zavod za fotogrametriju d.d. - Zagreb

GRAD ZAGREB
 Gradski zavod za planiranje razvoja Grada i zaštitu okoliša
 Ivica Fanjek, dipl.ing. arh.
 POMOĆNIK PROČELNIKA
 PROJEKCIJSKE IZVEDBENICE
 Zagreb, 2003.


Aerofotogrametrijsko snimanje : veljača 1998. god.
 Tiskano : 1999. god.





© Gradski zavod za planiranje razvoja Grada i zaštitu okoliša Grada Zagreba
 Državna geodetska uprava Republike Hrvatske
 Gradski zavod za katastar i geodetske poslove Grada Zagreba

Mjerilo 1 : 5000



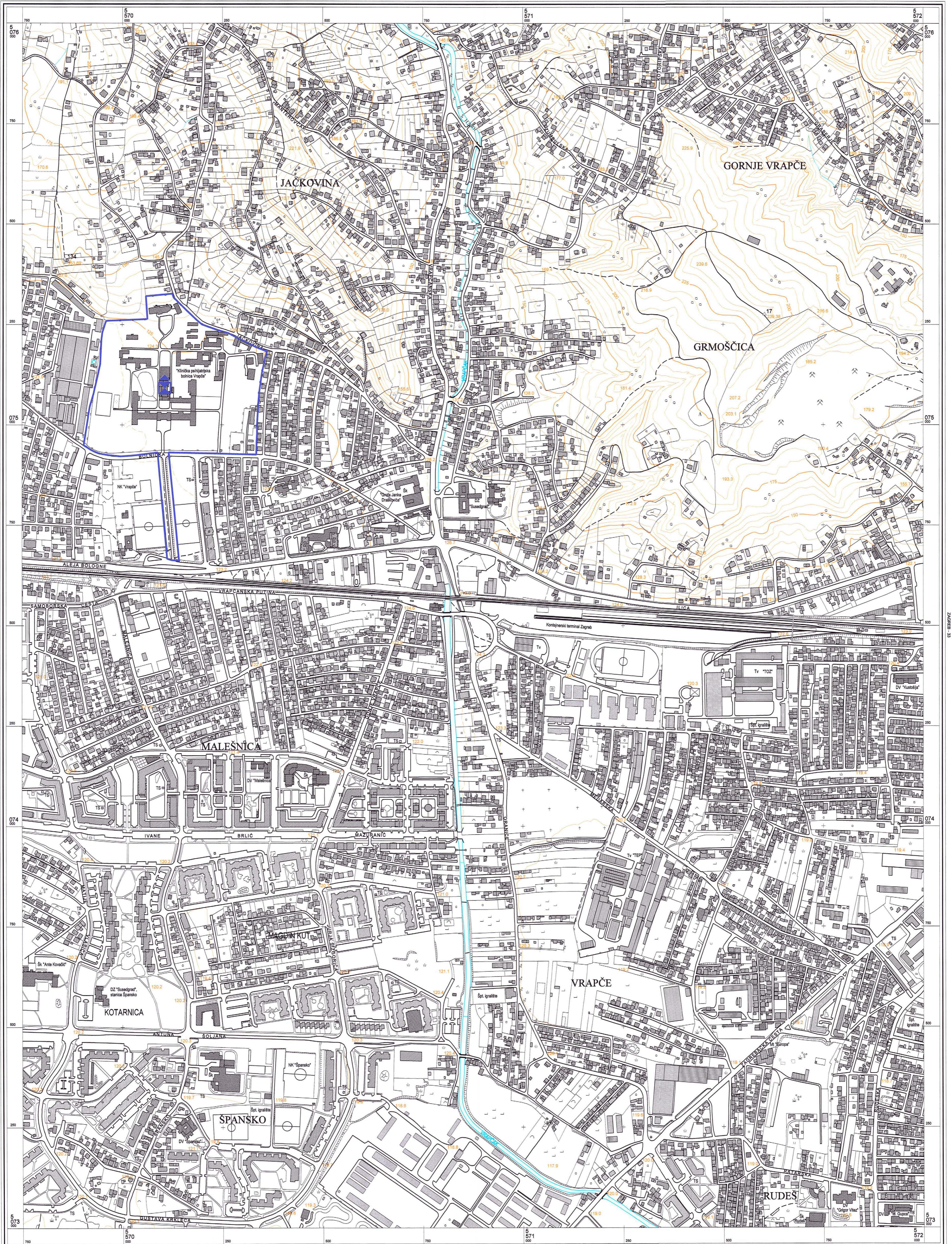
Ekvidistancija 5 m

KATASTARSKE OPĆINE

Izrada: Geofoto - Zagreb




Aerofotogrametrijsko snimanje : veljača 1998. god.
 Tiskano : 1999. god.



© Gradski zavod za planiranje razvoja Grada i zaštitu okoliša Grada Zagreba
 Državna geodetska uprava Republike Hrvatske
 Gradski zavod za katastar i geodetske poslove Grada Zagreba

Mjerilo 1 : 5000



Ekvidistanca 5 m

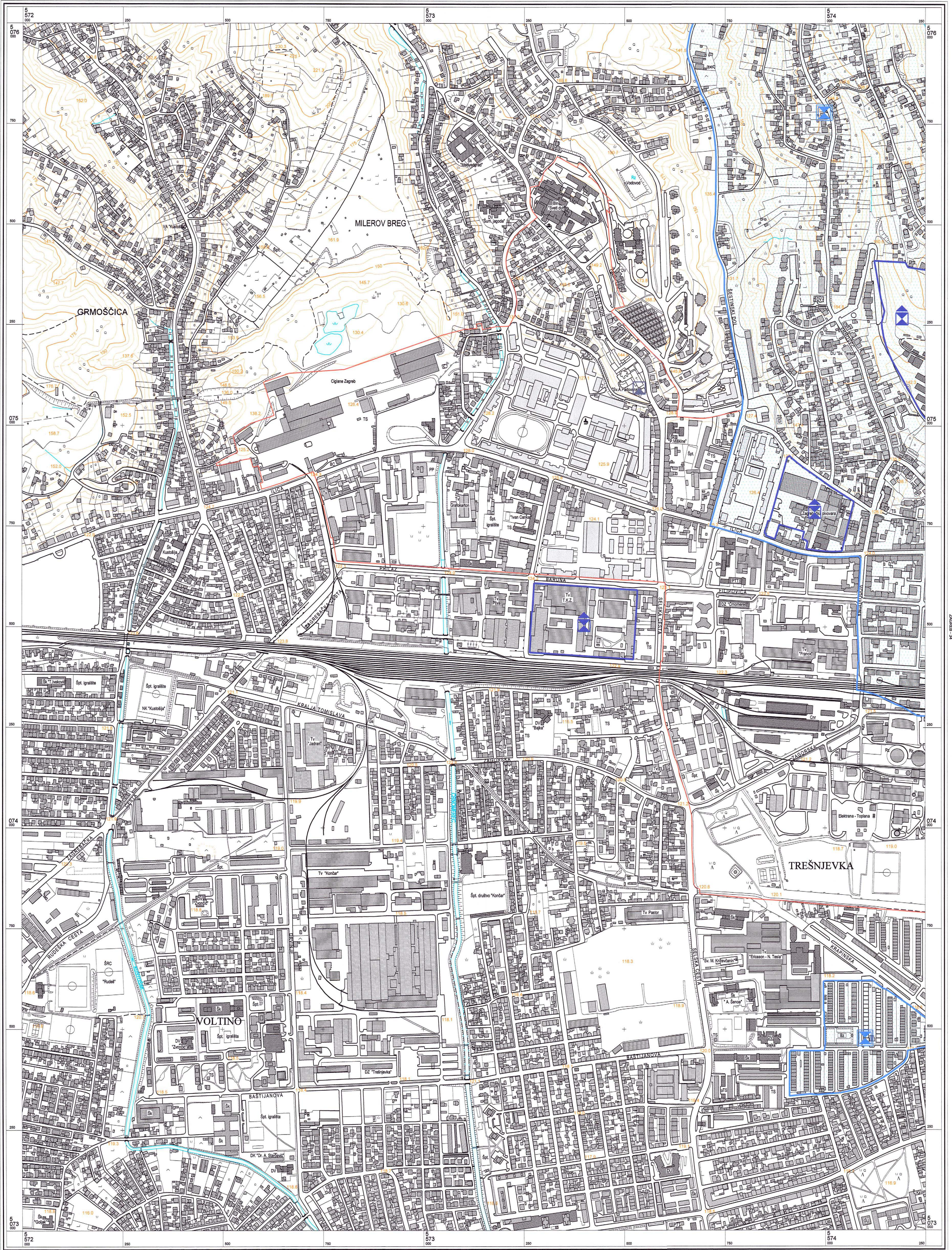
KATASTARSKE OPĆINE

GRAD ZAGREB
 Gradski zavod za planiranje razvoja Grada i zaštitu okoliša

Ivica Fanek, dipl. ing. arh.
 POMOĆNIK PROČELNIKA
 P. O. GRADOMOĆELNICE
 Zagreb, 2003.


Izradba: Geofoto - Zagreb

Aerofotogrametrijsko snimanje : veljača 1998. god.
 Tiskano : 1999. god.



© Gradski zavod za planiranje razvoja Grada i zaštitu okoliša Grada Zagreba
 Državna geodetska uprava Republike Hrvatske
 Gradski zavod za katastar i geodetske poslove Grada Zagreba

Mjerilo 1 : 5000



Ekvidistancija 5 m

KATASTARSKE OPĆINE




Izrada: Geofoto - Zagreb

Aerofotogrametrijsko snimanje : vježba 1998. god.
 Tiskano : 1999. god.



© Gradski zavod za planiranje razvoja Grada i zaštitu okoliša Grada Zagreba
 Državna geodetska uprava Republike Hrvatske
 Gradski zavod za katastar i geodetske poslove Grada Zagreba

Mjerilo 1 : 5000



Ekvidistancija 5 m

KATASTARSKE OPĆINE
 A
 B
 C

Gradski zavod za planiranje razvoja Grada i zaštitu okoliša
 Iviča Panjek, dipl. ing. arh.
 POMOĆNIK PROJEKCIJARA
 P. O. GRADONACELNICE
 Zagreb, 2003.

Izradba: Geofoto - Zagreb

Aerofotogrametrijsko snimanje : veljača 1998. god.
 Tiskano : 1999. god.



© Gradski zavod za planiranje razvoja Grada i zaštitu okoliša Grada Zagreba
 Državna geodetska uprava Republike Hrvatske
 Gradski zavod za katastar i geodetske poslove Grada Zagreba

Mjerilo 1 : 5000



Ekvidistancija 5 m


KATASTARSKE OPĆINE

GRAD ZAGREB
 Gradski zavod za planiranje razvoja Grada i zaštitu okoliša

Vica Fanek dipl.ing. arh.
 POMOĆNIK PROJEKTOVA
 P.O. GRADONAČELNICE
 Zagreb, 2003.

Izradba: Geofoto - Zagreb

Aerofotogrametrijsko snimanje : veljača 1998. god.
 Tiskano : 1999. god.

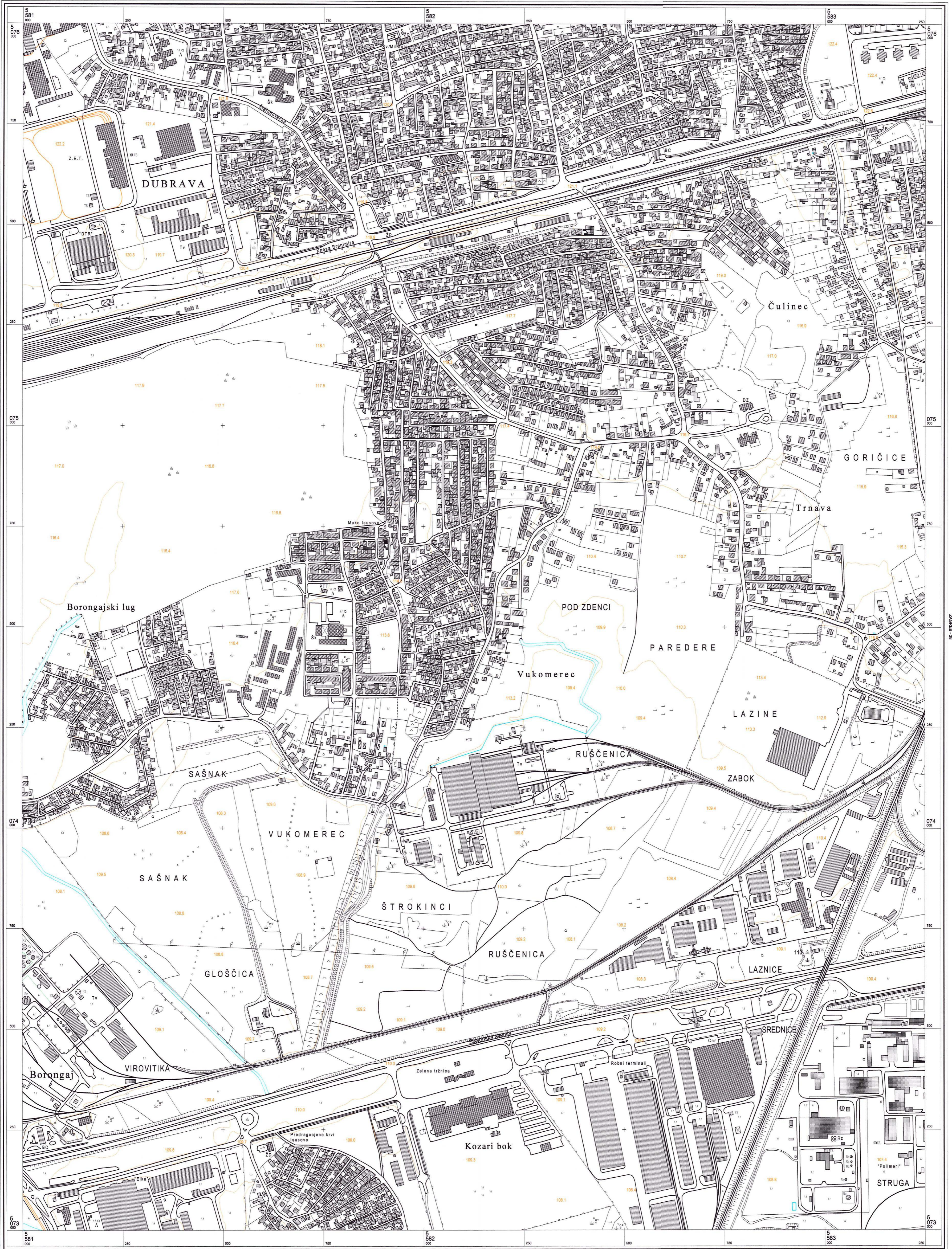


KATASTARSKE OPĆINE Izrada: Zavod za fotogrametriju d.d. - Zagreb

REPUBLIKA HRVATSKA
GRAD ZAGREB
 Gradski zavod za planiranje razvoja Grada i zaštitu okoliša

Ivica Fanjek, diplom. inž. arh.
 POMOĆNIK PROJEKTOVALNIČKE
 P.O. GRADONAČELNIČKE
 Zagreb, 2003.

Aerofotogrametrijsko snimanje : veljača 1998. god.
 Tiskano : 1999. god.



© Gradski zavod za planiranje razvoja Grada i zaštitu okoliša Grada Zagreba
 Državna geodetska uprava Republike Hrvatske
 Gradski zavod za katastar i geodetske poslove Grada Zagreba

Mjerilo 1 : 5000

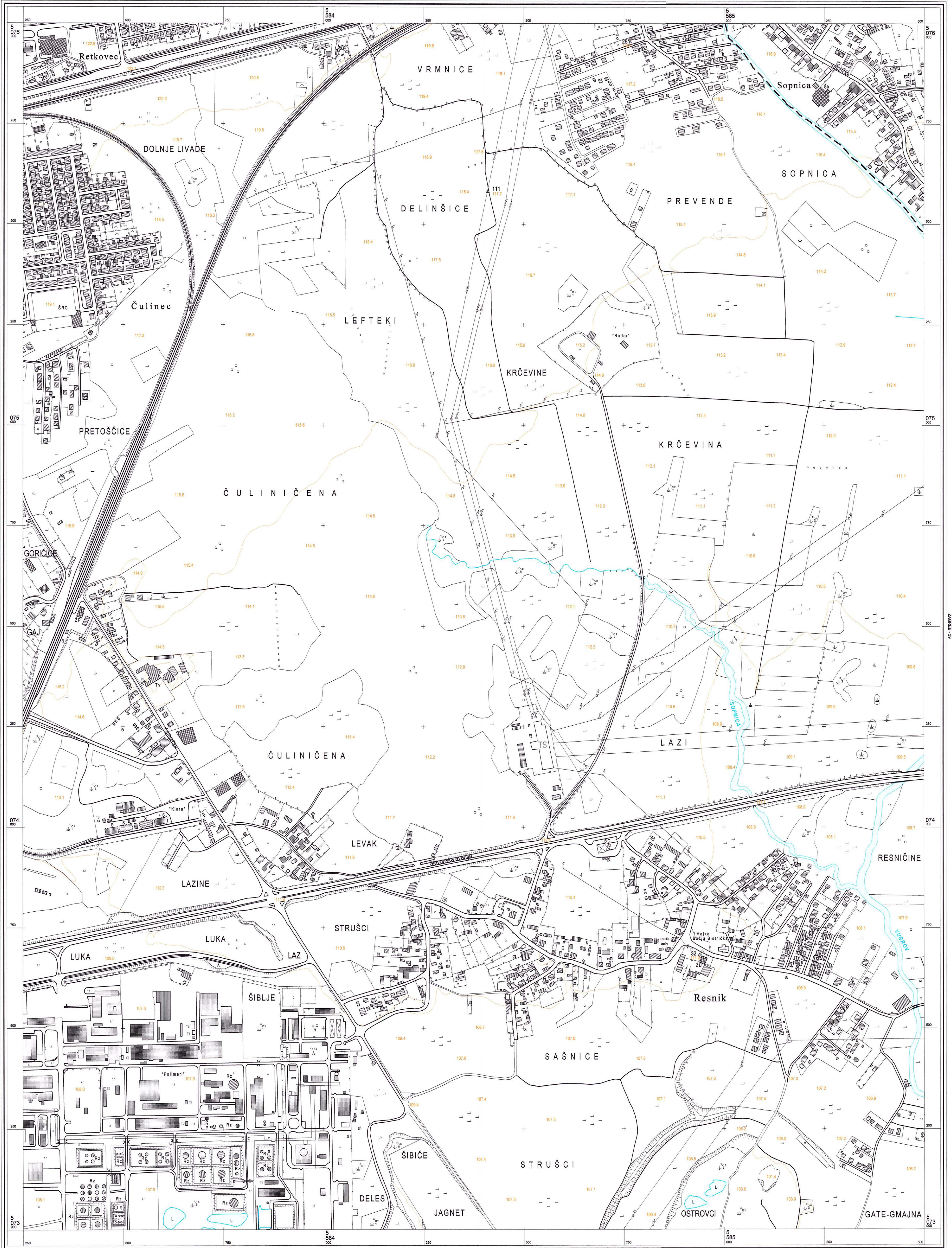


Ekvidistancija 5 m

KATASTARSKE OPĆINE Izrada: Zavod za fotogrametriju d.d. - Zagreb

Gradski zavod za planiranje razvoja Grada i zaštitu okoliša
 Ivica Fanjek, dipl. ing. arh.
 POMOĆNIK PROJEKTOVALNIKA
 P.O. BRADOMČELNICE
 Zagreb, 2003.

Aerofotogrametrijsko snimanje : veljača 1998. god.
 Tiskano : 1999. god.

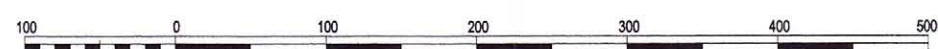
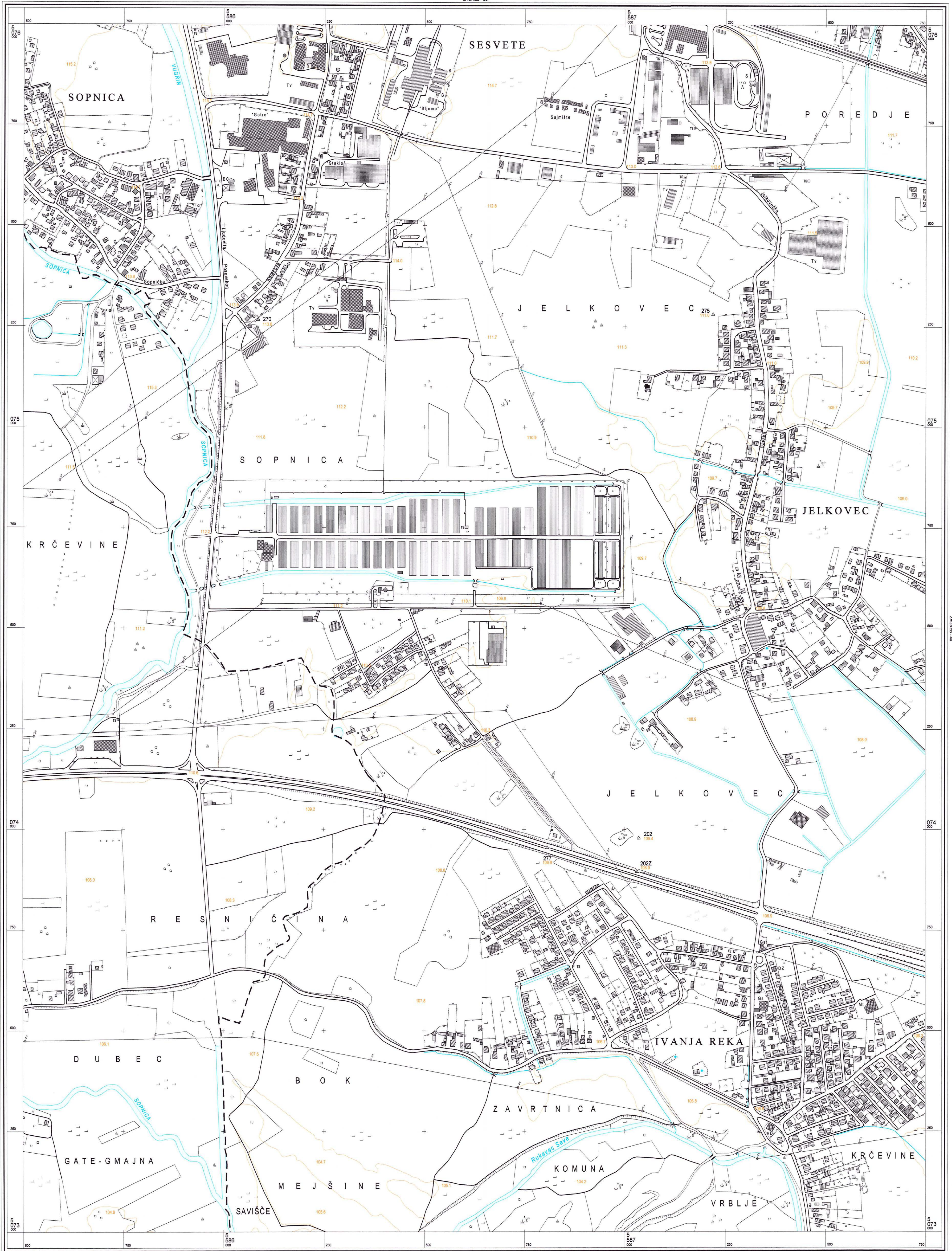


KATASTARSKE OPĆINE Izradba: Zavod za fotogrametriju d.d. - Zagreb

GRAD ZAGREB
 Gradski zavod za planiranje razvoja Grada i zaštitu okoliša

Ivica Fanjek, dipl.ing.arh.
 POMOĆNIK PROJEKTOVA
 P.O. BRADNACELNICE
 Zagreb, 2003.

Aerofotogrametrijsko animiranje : veljača 1998. god.
 Tiskano : 1999. god.

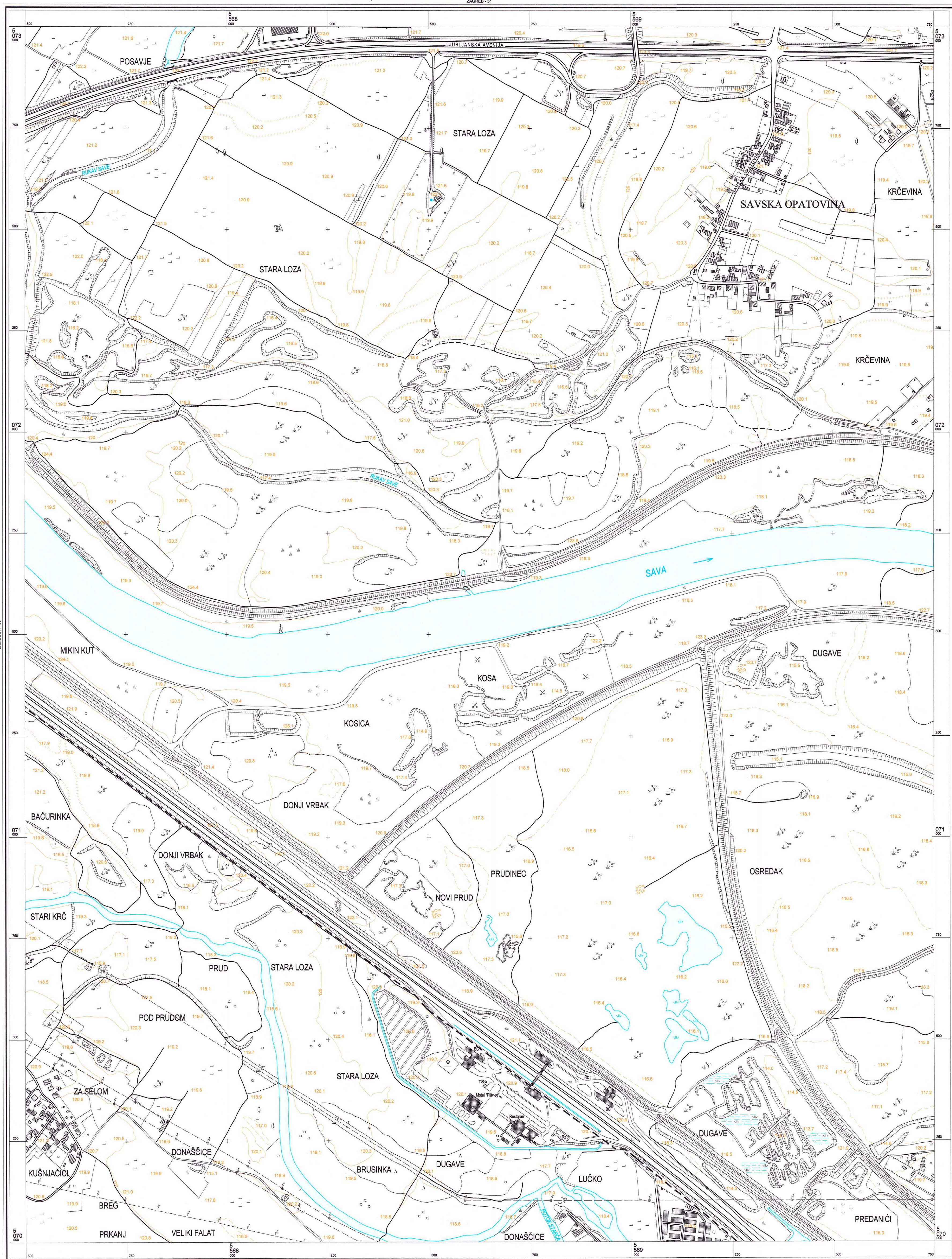


KATASTARSKE OPĆINE Izrada: Zavod za fotogrametriju d.d. - Zagreb

GRAD ZAGREB
 Gradski zavod za planiranje razvoja Grada i zaštitu okoliša


Tivica-Panjk, dipl.ing.arh.
 POMOĆNIK PROJEKTOVA
 PROJEKTOVAČELNICE
 Zagreb, 2003.

Aerofotogrametrijsko snimanje : veljača 1998. god.
 Tiskano : 1999. god.



© Gradski zavod za planiranje razvoja Grada i zaštitu okoliša Grada Zagreba
 Državna geodetska uprava Republike Hrvatske
 Gradski zavod za katastar i geodetske poslove Grada Zagreba

Mjerilo 1 : 5000



KATASTARSKE OPĆINE

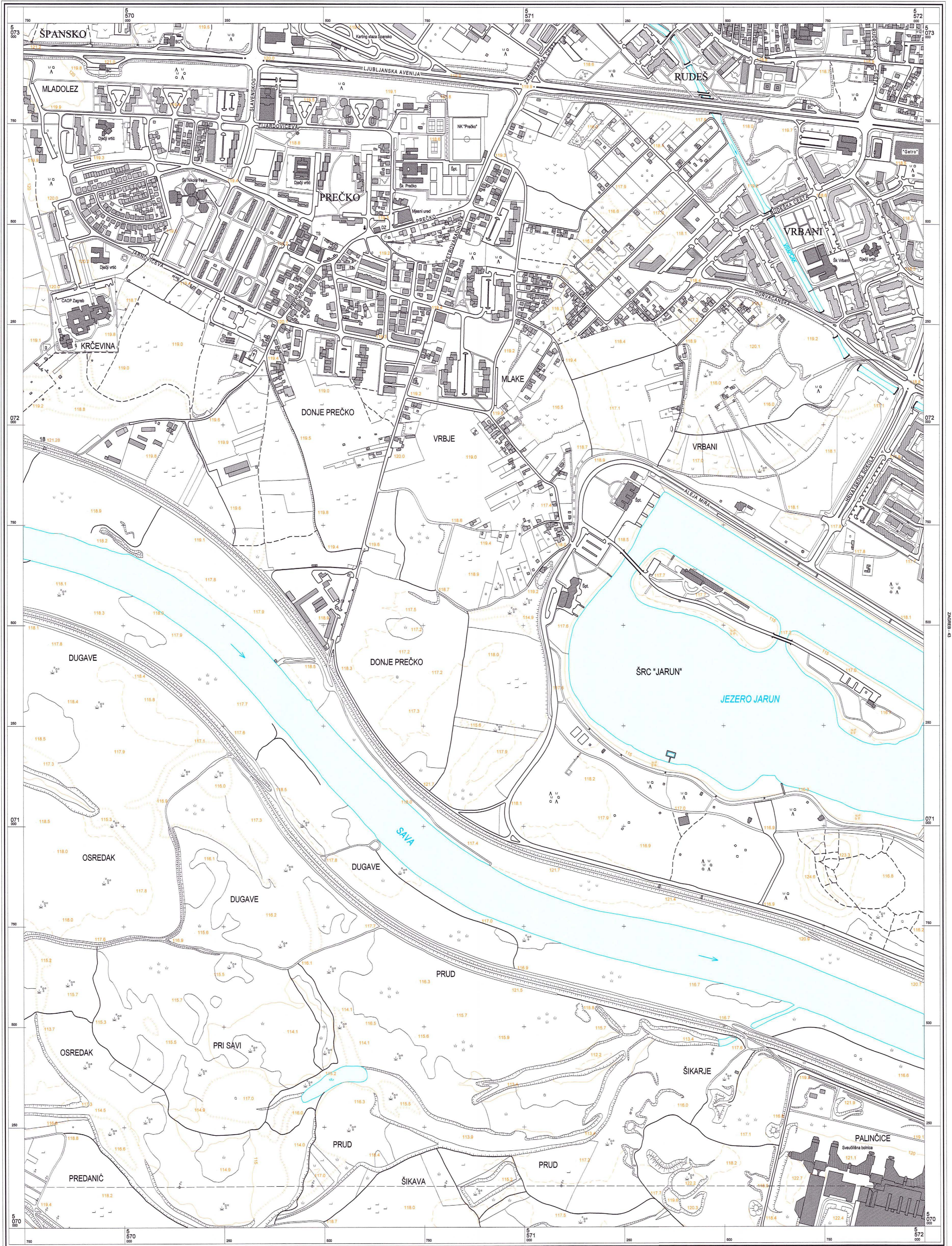
A
B
C

REPUBLIKA HRVATSKA
GRAD ZAGREB
Gradski zavod za planiranje razvoja Grada i zaštitu okoliša

Iva Fanjek, dipl.ing.arh.
POMOĆNIK PROJEKTOVA
P.O. GRADONAČELNICE
Zagreb, 2003.

Izradba: Geofoto - Zagreb

Aerofotogrametrijsko snimanje : veljača 1998. god.
 Tiskano : 1999. god.



© Gradski zavod za planiranje razvoja Grada i zaštitu okoliša Grada Zagreba
 Državna geodetska uprava Republike Hrvatske
 Gradski zavod za katastar i geodetske poslove Grada Zagreba

Mjerilo 1 : 5000



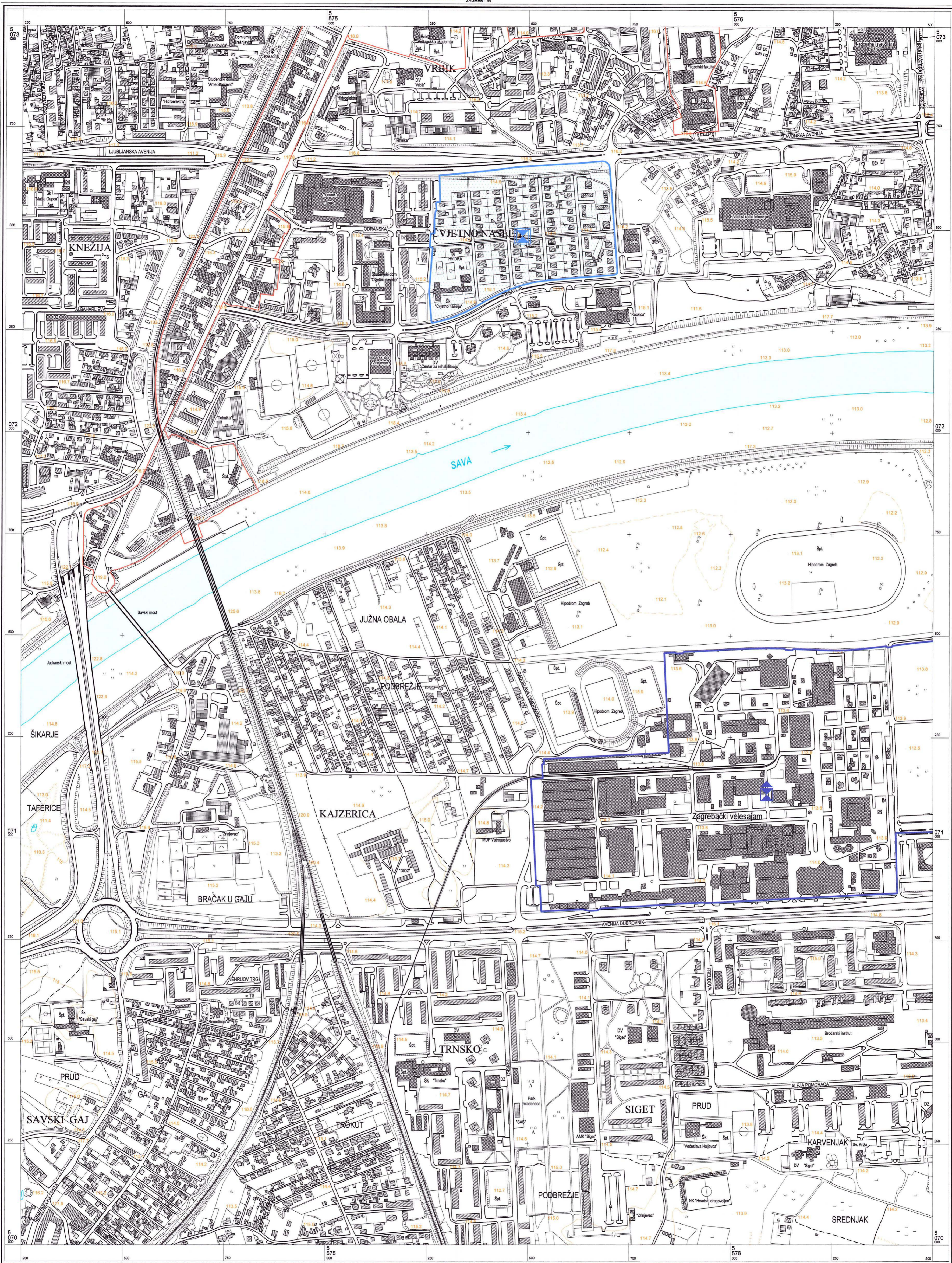
Ekvidistancija 5 m

KATASTARSKE OPĆINE




Izrada: Geofoto - Zagreb

Aerofotogrametrijsko snimanje : veljača 1998. god.
 Tiskano : 1999. god.



© Gradski zavod za planiranje razvoja Grada i zaštitu okoliša Grada Zagreba
 Državna geodetska uprava Republike Hrvatske
 Gradski zavod za katastar i geodetske poslove Grada Zagreba

Mjerilo 1 : 5000



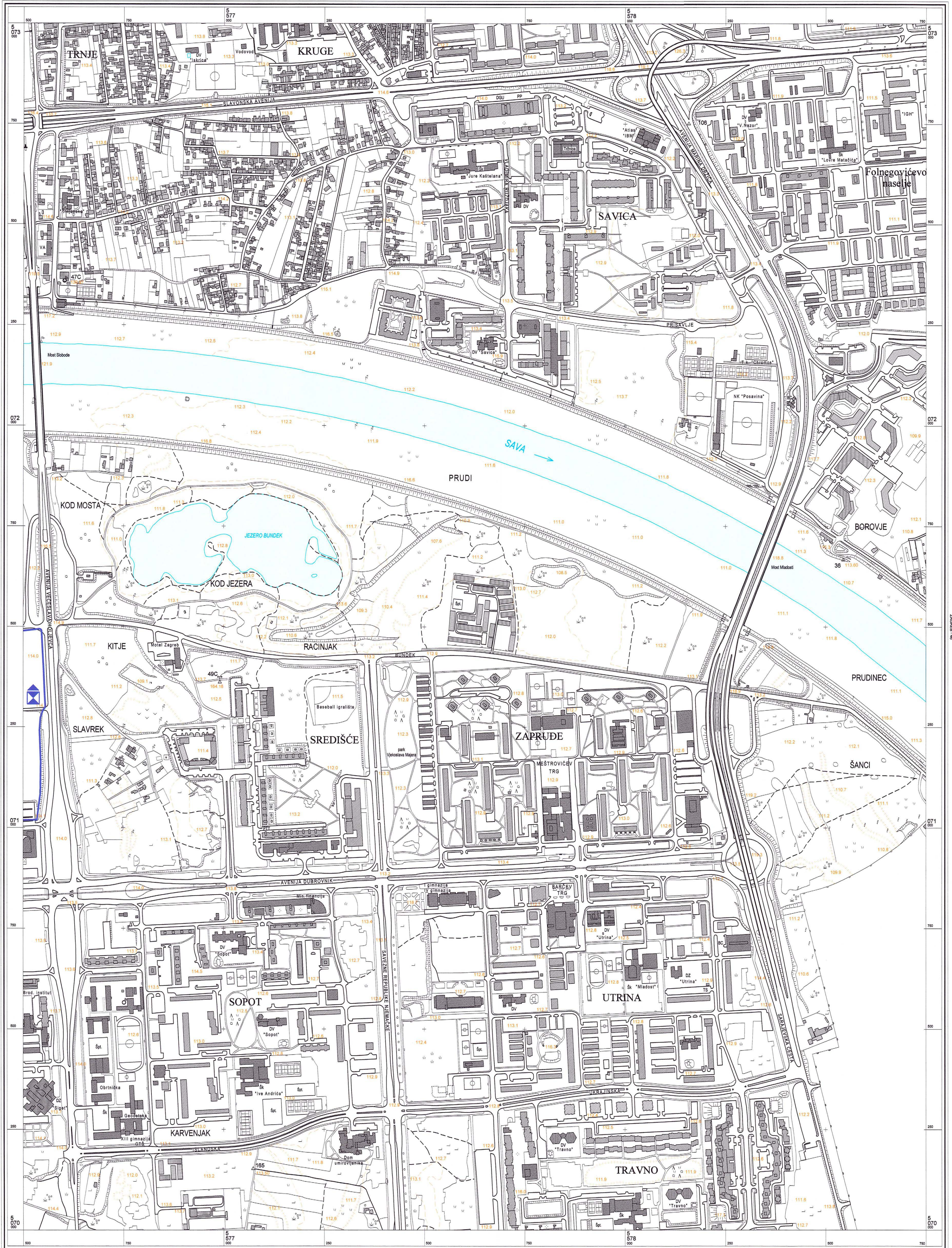
Ekvidistancija 5 m

KATASTARSKE OPĆINE

Izradba: Geofoto - Zagreb




Aerofotogrametrijsko snimanje : veljača 1998. god.
 Tikano : 1999. god.



© Gradski zavod za planiranje razvoja Grada i zaštitu okoliša Grada Zagreba
 Državna geodetska uprava Republike Hrvatske
 Gradski zavod za katastar i geodetske poslove Grada Zagreba

Mjerilo 1 : 5000



Ekvidistanција 5 m

KATASTARSKE OPĆINE

A.

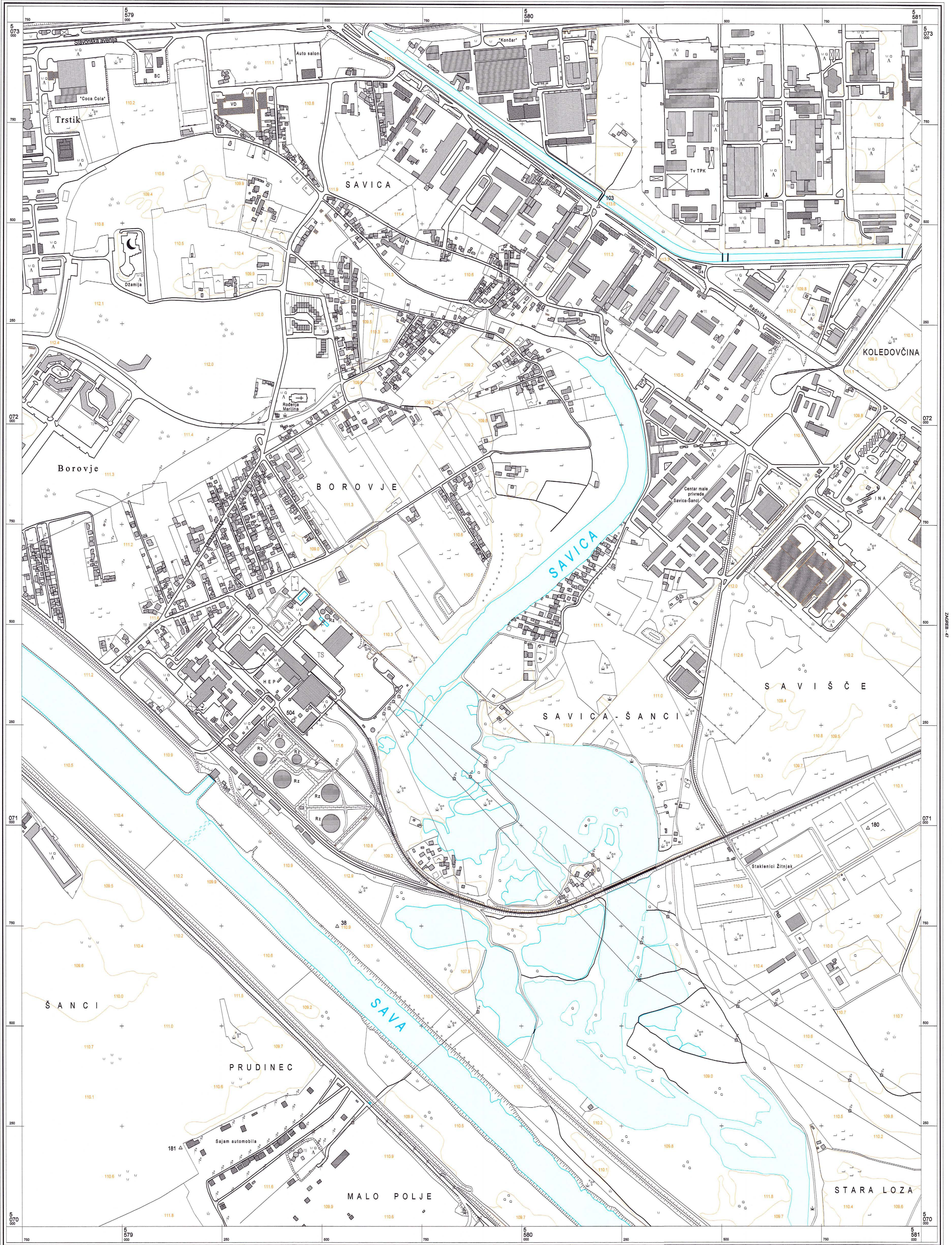
B.

C.



Izradba: Geofoto - Zagreb

Aerofotogrametrijsko snimanje: veljača 1998. god.
 Tiskano: 1999. god.



© Gradski zavod za planiranje razvoja Grada i zaštitu okoliša Grada Zagreba
 Državna geodetska uprava Republike Hrvatske
 Gradski zavod za katastar i geodetske poslove Grada Zagreba

Mjerilo 1 : 5000




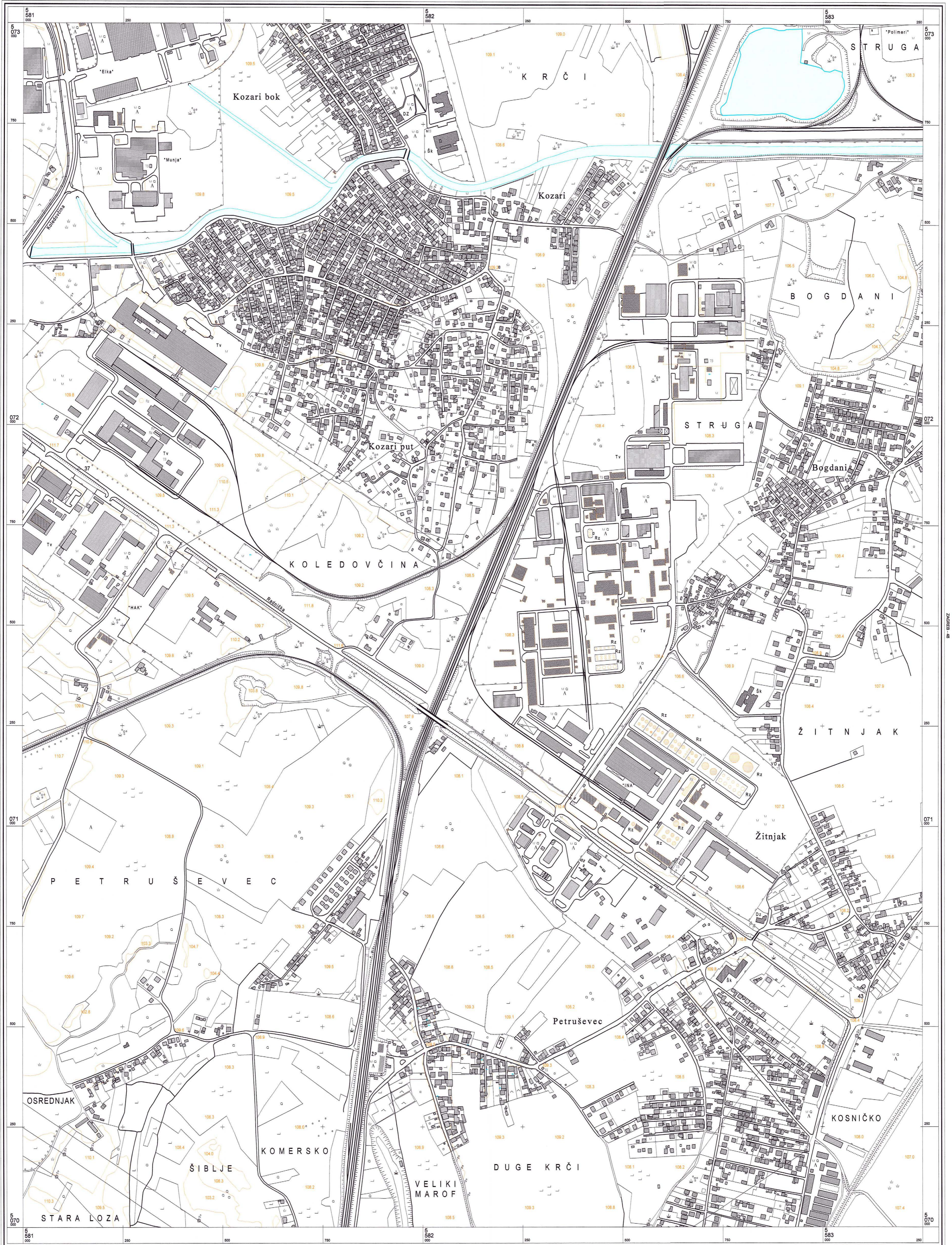
ZAGREB - 46

KATASTARSKE OPĆINE Izrada: Zavod za fotogrametriju d.d. - Zagreb

A. B. C. REPUBLIKA HRVATSKA GRAD ZAGREB
 Gradski zavod za planiranje razvoja Grada i zaštitu okoliša

Ivica Fanjek, dipl.ing.arh.
 POMOĆNIK PROJEKTOVA
 P.O. GRADONAČELNICE
 Zagreb, 2003.

Aerofotogrametrijsko snimanje : veljača 1998. god.
 Tiskano : 1999. god.



KATASTARSKE OPĆINE Izrada: Zavod za fotogrametriju d.d. - Zagreb

A. REPUBLIKA HRVATSKA
 B. GRAD ZAGREB
 C. Gradski zavod za planiranje razvoja Grada i zaštitu okoliša

GRAD ZAGREB
 Gradski zavod za planiranje razvoja Grada i zaštitu okoliša

Juica Banjek, dipl. ing. arh.
 POMOĆNIK PROJEKTOVA
 P.O. GRADONAČELNICE
 Zagreb, 2003.

Aerofotogrametrijsko snimanje: veljača 1998. god.
 Taskano: 1999. god.

