

GRAD ZAGREB

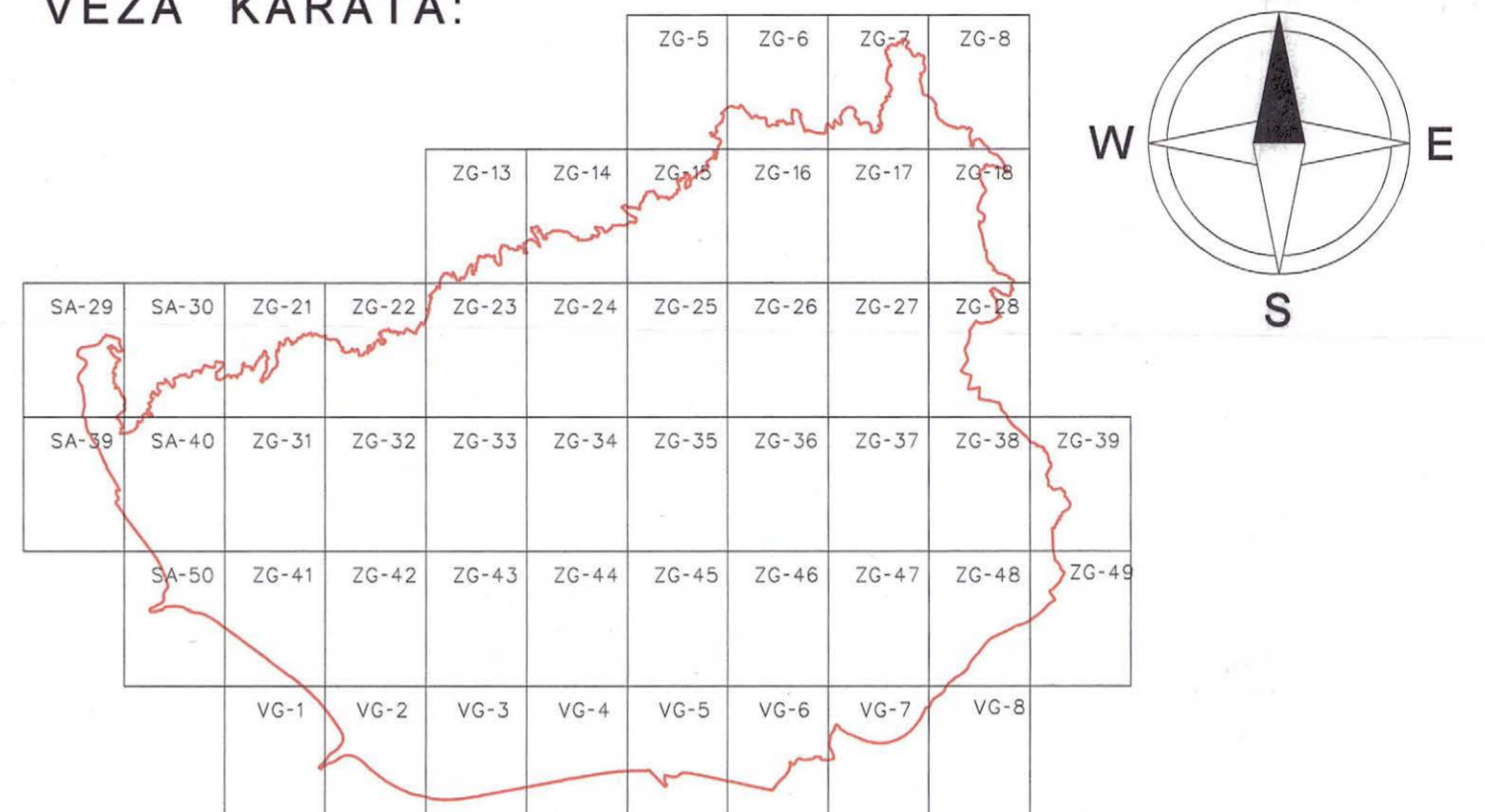
GENERALNI URBANISTIČKI PLAN GRADA ZAGREBA

UVJETI ZA KORIŠTENJE, UREĐENJE I ZAŠTITU PROSTORA 4c Zaštićeni i evidentirani dijelovi prirode

TUMAČ PLANSKOG ZNAKOVLJA

	PARK PRIRODE MEDVEDNICA GRANICA PODRUČJA
	PARK ŠUMA
	ZAŠTIĆENI KRAJOLIK
	SPOMENIK PARKOVNE ARHITEKTURE
	SPOMENIK PRIRODE
	ZAŠTIĆENI DIJELOVI PRIRODE
	ZAŠTIĆENI DIJELOVI PRIRODE PREDLOŽENI ZA ZAŠTITU
	ŠUMA
	KRAJOLIK
	POJEDINAČNI DIJELOVI PRIRODE
	PARKOVNA ARHITEKTURA
	GRANICA GENERALNOG URBANISTIČKOG PLANA GRADA ZAGREBA

VEZA KARATA:



GRAD ZAGREB

Naziv prostornog plana:
GENERALNI URBANISTIČKI PLAN GRADA ZAGREBA

Naziv kartografskog prikaza:
**4. UVJETI ZA KORIŠTENJE, UREĐENJE I ZAŠTITU PROSTORA
4c Zaštićeni i evidentirani dijelovi prirode**

Broj kartografskog prikaza: 4c Mjerilo kartografskog prikaza: 1:5000

Program mjera za unapređenje stanja u gradskom prostoru (Sl. glasnik Grada Zagreba 3/98, 1/01, 5/01, 18/01, 21/02 i 7/03) Odluka Gradske skupštine Grada Zagreba o donošenju Generalnoga urbanističkog plana grada Zagreba (Sl. glasnik Grada Zagreba 44/03)

Javna rasprava objavljena je: 14. ožujka 2003. Javni uvid: 22. ožujka - 22. travnja 2003.

Pečat tijela odgovornog za provođenje javne rasprave

Odgovorna osoba za provođenje javne rasprave:



Miljenko Mesic, dipl. ing. arh.
PROČELNIK

Suglasnost na plan prema članku 26. Zakona o prostornom uređenju ("Narodne novine" br. 30/94, 88/98, 61/00 i 32/02) izdana od Gradskog ureda za prostorno uređenje, graditeljstvo, stambene i komunalne poslove i promet.
broj suglasnosti klasa: 330-03/03-01/2003 datum: 26.06.2003.

Pravna osoba koja je izradila plan:
Gradski zavod za planiranje razvoja Grada i zaštitu okoliša,
Zagreb, Ulica Republike Austrije 18

Pečat pravne osobe koja je izradila plan:

Odgovorna osoba:



Ivica Fanjek, dipl. ing. arh.
POMOĆNIK PROČELNIKA
p.o. GRADONAČELNICE

Vodstvo i koordinacija izrade plana: mr.sc. Slavko Dakić, dipl.ing.arh. (do 30.06.2000.)
Ines Mercep, dipl.ing.arh. (od 01.07.2000.)

Ekspertna radna skupina:

RADNA GRUPA:
Dragica Barasić, dipl. ing. arh.
Silvio Bašić, dipl. ing. arh.
Vojna Čeljo-Čega, dipl. ing. arh.
mr.sc. Slavko Dakić, dipl. ing. arh.
Borislav Doklešić, dipl. ing. arh.
Tanja Dračić, ing. arh.
Niko Gamulin, dipl. ing. arh.
mr.sc. S. Kelcec-Suhovec, dipl. ing. prom.
Kristina Kiš, dipl. ing. arh.
Jasna Mandić, ing. arh.
Ines Mercep, dipl. ing. arh.
Nives Mornar, dipl. ing. arh.
Dražen Plević, dipl. ing. arh.
Ana Marija Rajčić, dipl. ing. arh.
Rajna Štark-Valentek, dipl. ing. grad.
Dubravka Zic, dipl. ing. arh.
SURADNJA:
mr.sc. Nada Antić, dipl. ek.
Hrvoje Bakran, dipl. ing. arh.
mr.sc. Pava Barić, dipl. ek.
Vilnja Bedenko, dipl. ing. arh.
Bojan Bilic, dipl. ing. arh.
Tomislav Bilic, dipl. ing. geod.
Andrea Bitunjac, dipl. ing. arh.
Maja Bubić, arh. teh.
Ivana Črnčija, dipl. ing. arh.
Jadranka Fianjak, admin. referent
Rajka Galper, ing. arh.
Mirela Grabundžija, dipl. ing. šum.
Boris Gregurić, dipl. ing. arh.
Zeljko Horvat, dipl. pravnik
mr.sc. V. Kelemen-Pepeonik, dipl. ing. geogr.
Katarina Koroba, ing. grad.
Zdravko Kračić, dipl. ing. arh.
Vladimir Mattioni, dipl. ing. arh.
Ratko Milčević, dipl. ing. arh.
Anđica Ranić, grad. lab.

Neda Rački, dipl. ek.
Jasmina Sirovec, dipl. ing. arh.
Sanja Šerbetić-Tunjić, dipl. ing. arh.
Darko Šiško, dipl. ing. geod.
mr. Branka Šmit, dipl. ek.
Marijana Vučetić, arh. teh.

SUDJELOVANJE:
Iva Bedenko, dipl. ing. arh.
Ivica Fanjek, dipl. ing. arh.
Krašo Kavan, grad. teh.
Ivana Kobetić, dipl. ing. prom.
Tomislav Konjević, grad. teh.
Josipa Maras, uor. pravnik
Anđrija Mikulić, dipl. ing. rud.
Željka Pavlović, dipl. ing. grad.
Renko Šentel, dipl. ing. arh.
Jadranka Veselić-Bravo, dipl. ing. arh.
Ketija Zorić, dipl. ing. arh.
Dragica Würth, dipl. pravnik

TEHNIČKA SURADNJA:
Miroslav Čučković, graf.
Damir Čuk, prom. teh.
Mira Marinić, admin. sekretar
Vilnja Marinković, daktilograf

KARTOGRAFSKA BAZA I GEOINFORMATIČKA OBRADA:

Zvonko Biljecki, dipl. ing. geod.
Dražen Pliskor, dipl. ing. geod.
Hrvoje Halapija, dipl. ing. geod.
Tomislav Tonković, dipl. ing. geod.
Aida Osmanagić, dipl. ing. geod.

Pečat Gradske skupštine Grada Zagreba

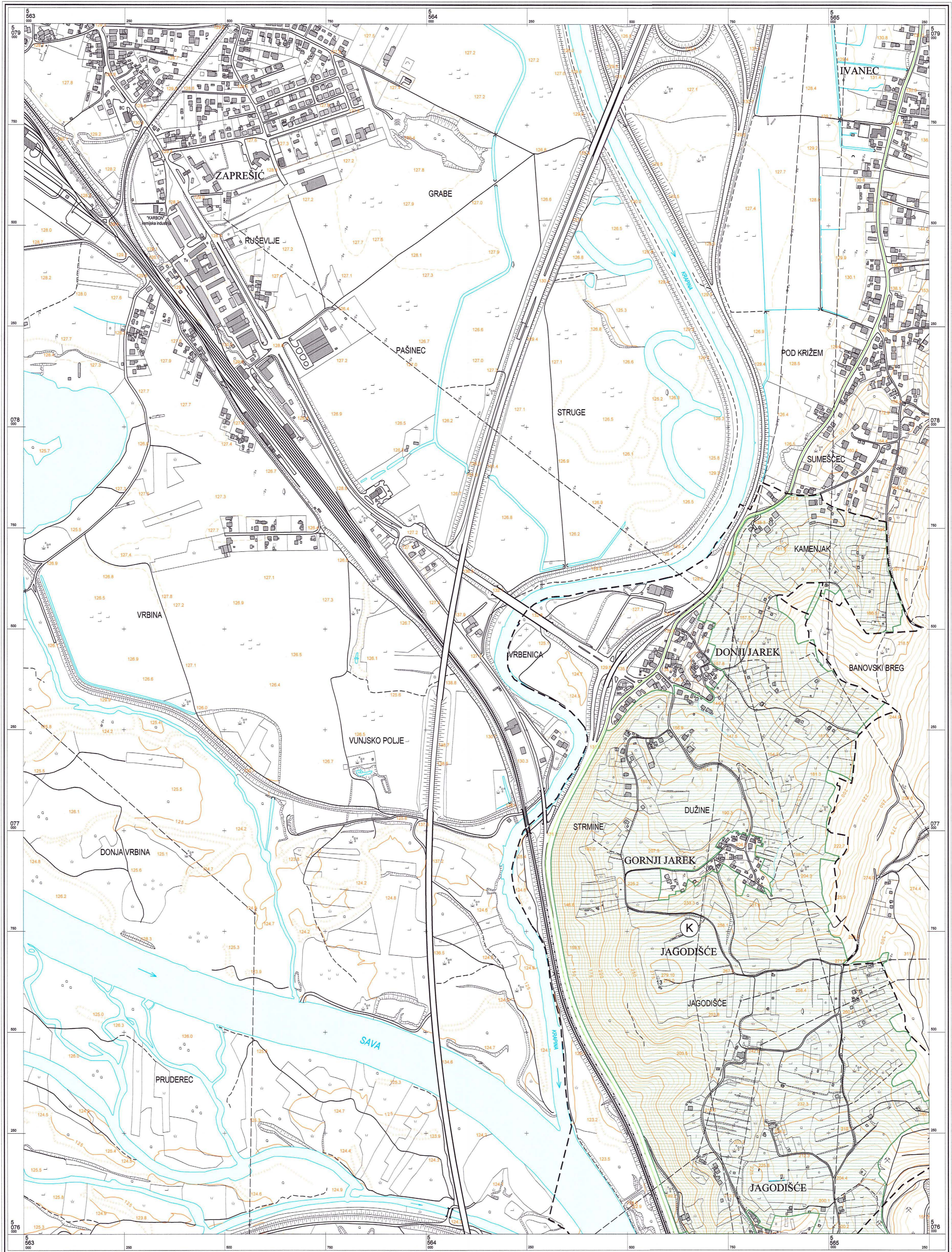
Predsjednica
Gradske skupštine Grada Zagreba



Morana Paliković Gruden dipl. polit.


Istovjetnost ovog plana s izvornikom ovjerava:

Pečat nadležnog tijela:



© Gradski zavod za planiranje razvoja Grada i zaštitu okoliša Grada Zagreba
 Državna geodetska uprava Republike Hrvatske
 Gradski zavod za katastar i geodetske poslove Grada Zagreba

Mjerilo 1 : 5000



Ekvidistancija 5 m


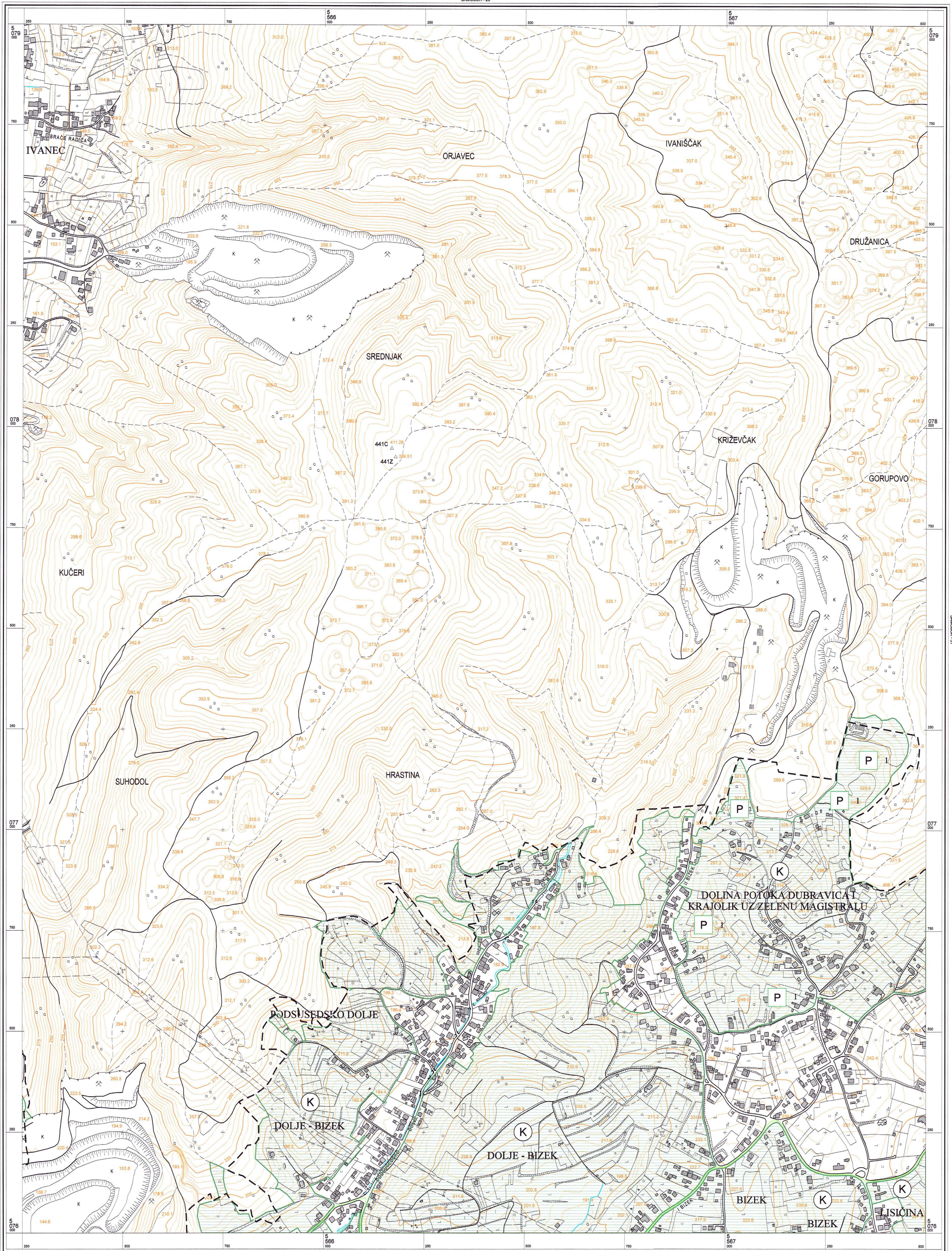
KATASTARSKA OPĆINE
 A
 B
 C

GRAD ZAGREB
 Gradski zavod za planiranje razvoja Grada i zaštitu okoliša

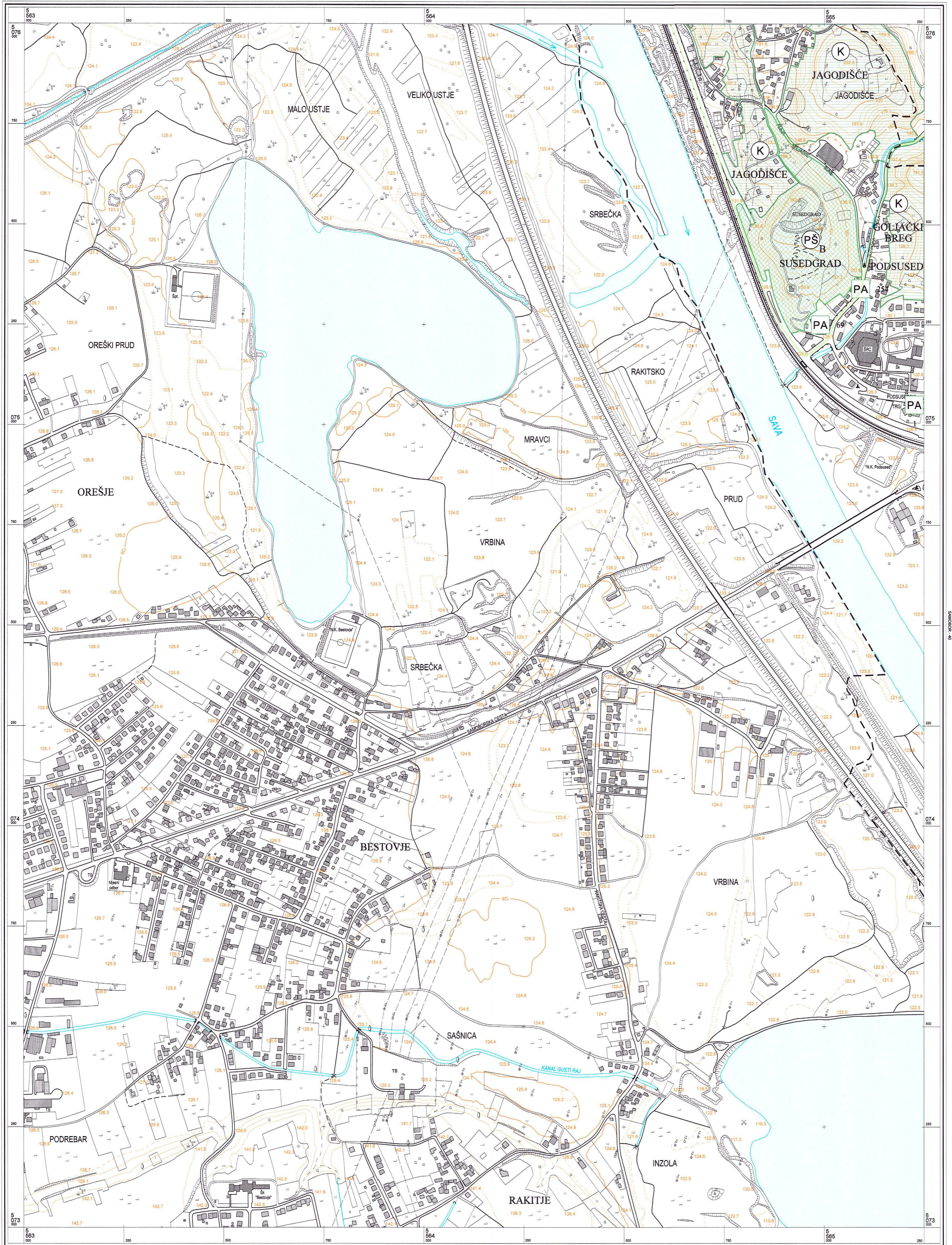
Ivana Hanjek, zidilug.am
 POŠTANSKI POKLOČNIK P.O. GRADONAČELNICE
 Zagreb, 2003.

Izradba: Geofoto - Zagreb

Aerofotogrametrijsko snimanje : veljača 1998. god.
 Tiskano : 1999. god.




KATASTARSKA OPĆINE
 A
 B
 REPUBLIKA HRVATSKA
 GRAD ZAGREB
 Gradski zavod za planiranje razvoja Grada i zaštitu okoliša
 Jovica Ferjanić, diplomirani inženjer
 POMIČNIČKI PROJEKTOVANJE
 P. O. GRABOČAČELNICE
 Zagreb, 2003.



© Gradski zavod za planiranje razvoja Grada i zaštitu okoliša Grada Zagreba
 Državna geodetska uprava Republike Hrvatske
 Gradski zavod za katastar i geodetske poslove Grada Zagreba

Mjerilo 1 : 5000



Ekvidistancija 5 m

KATASTARSKE OPĆINE

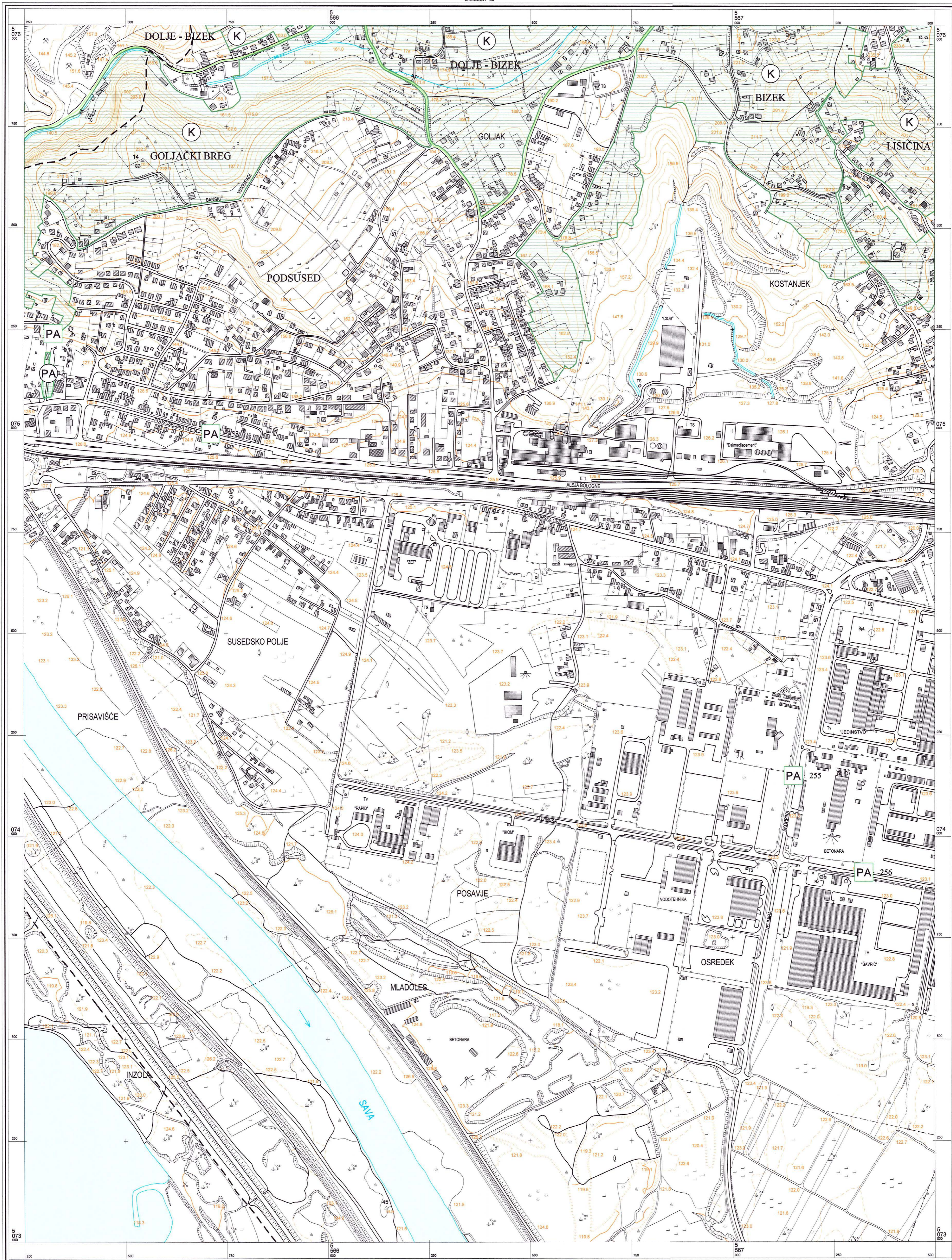
A
B

REPUBLIKA HRVATSKA
GRAD ZAGREB
Gradski zavod za planiranje razvoja Grada i zaštitu okoliša

Vica Fanjek, dipl. ing. arh.
PROJEKCIJSKI PROJEKCIJSKI
P.O. GRADONAČELNICE
Zagreb, 2003.


Izrada: Geofoto - Zagreb

Aerofotogrametrijsko snimanje : veljača 1998. god.
 Tiskano : 1999. god.



© Gradski zavod za planiranje razvoja Grada i zaštitu okoliša Grada Zagreba
 Državna geodetska uprava Republike Hrvatske
 Gradski zavod za katastar i geodetske poslove Grada Zagreba

Mjerilo 1 : 5000



Ekvidistancija 5 m


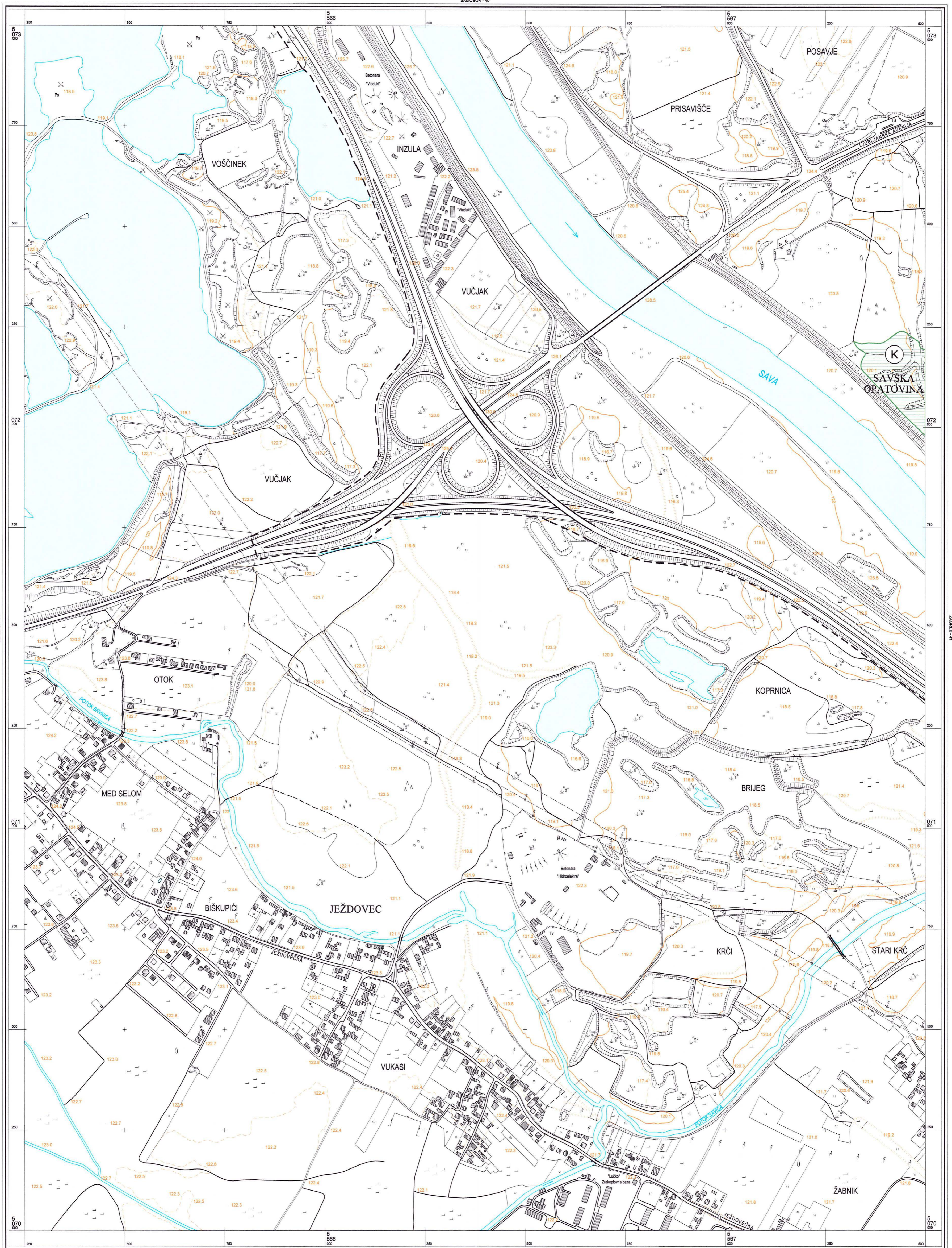
KATASTARSKE OPĆINE


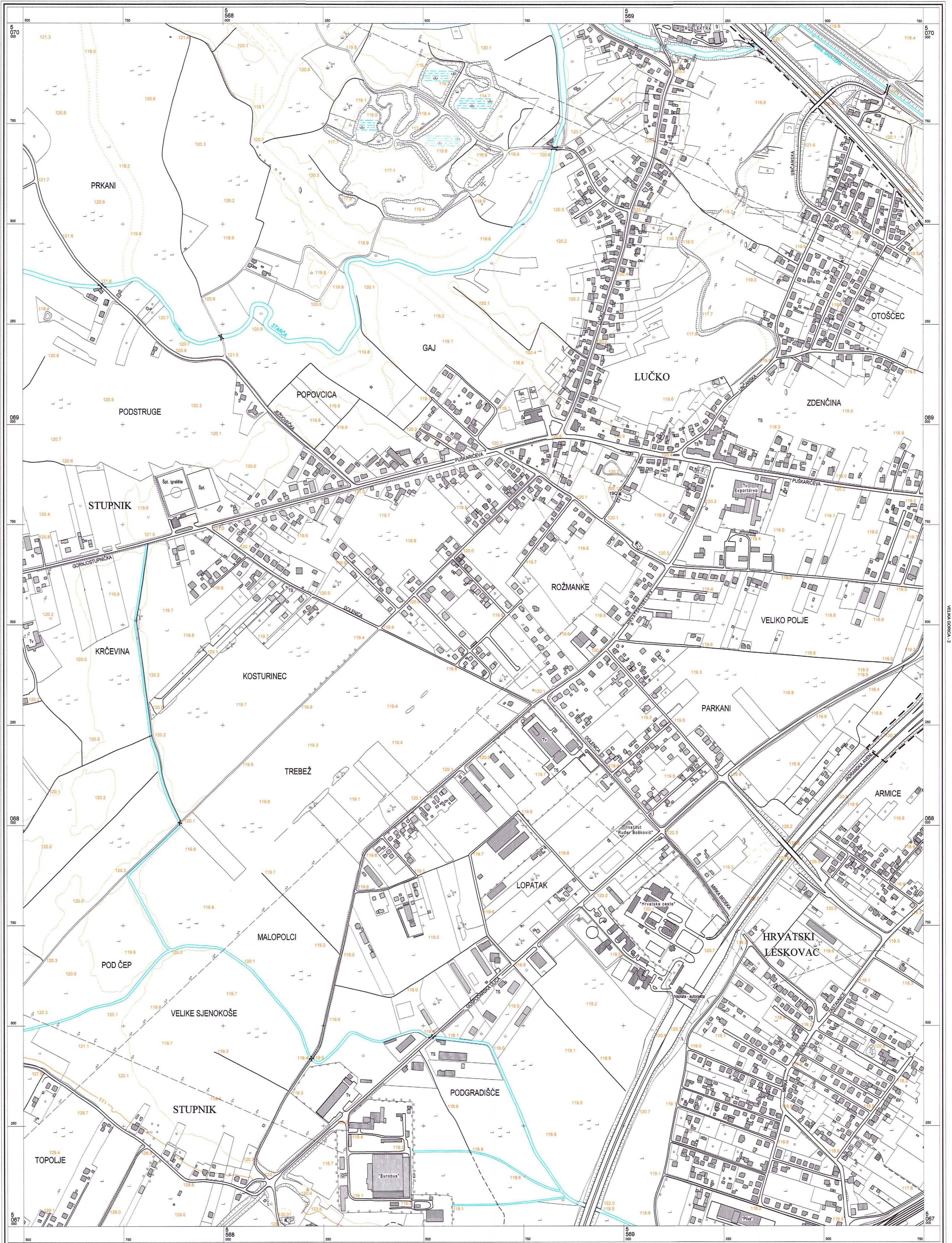
A
B
C


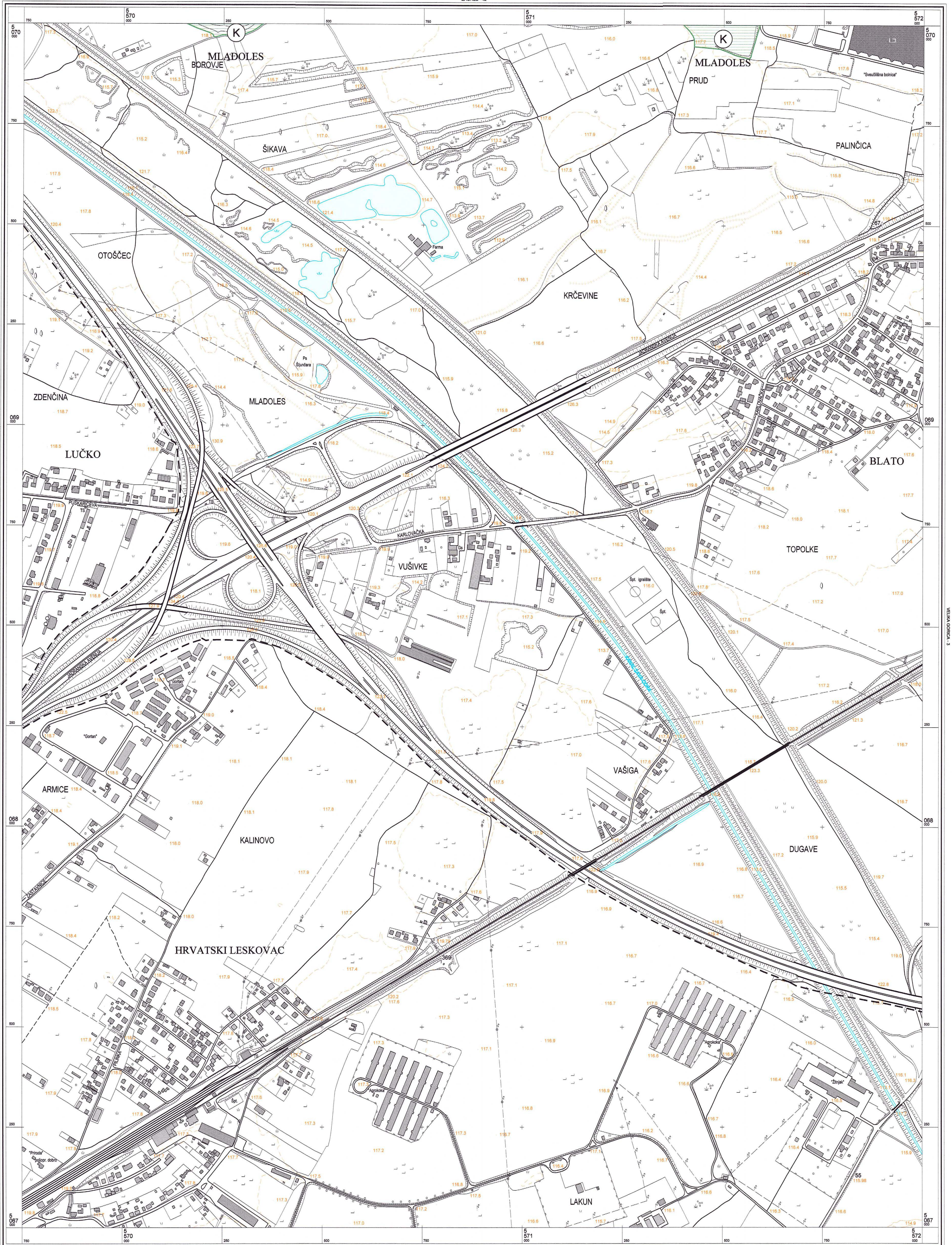


Izradba: Geofoto - Zagreb

Aerofotogrametrijsko snimanje : veljača 1998. god.
 Tiskano : 1999. god.

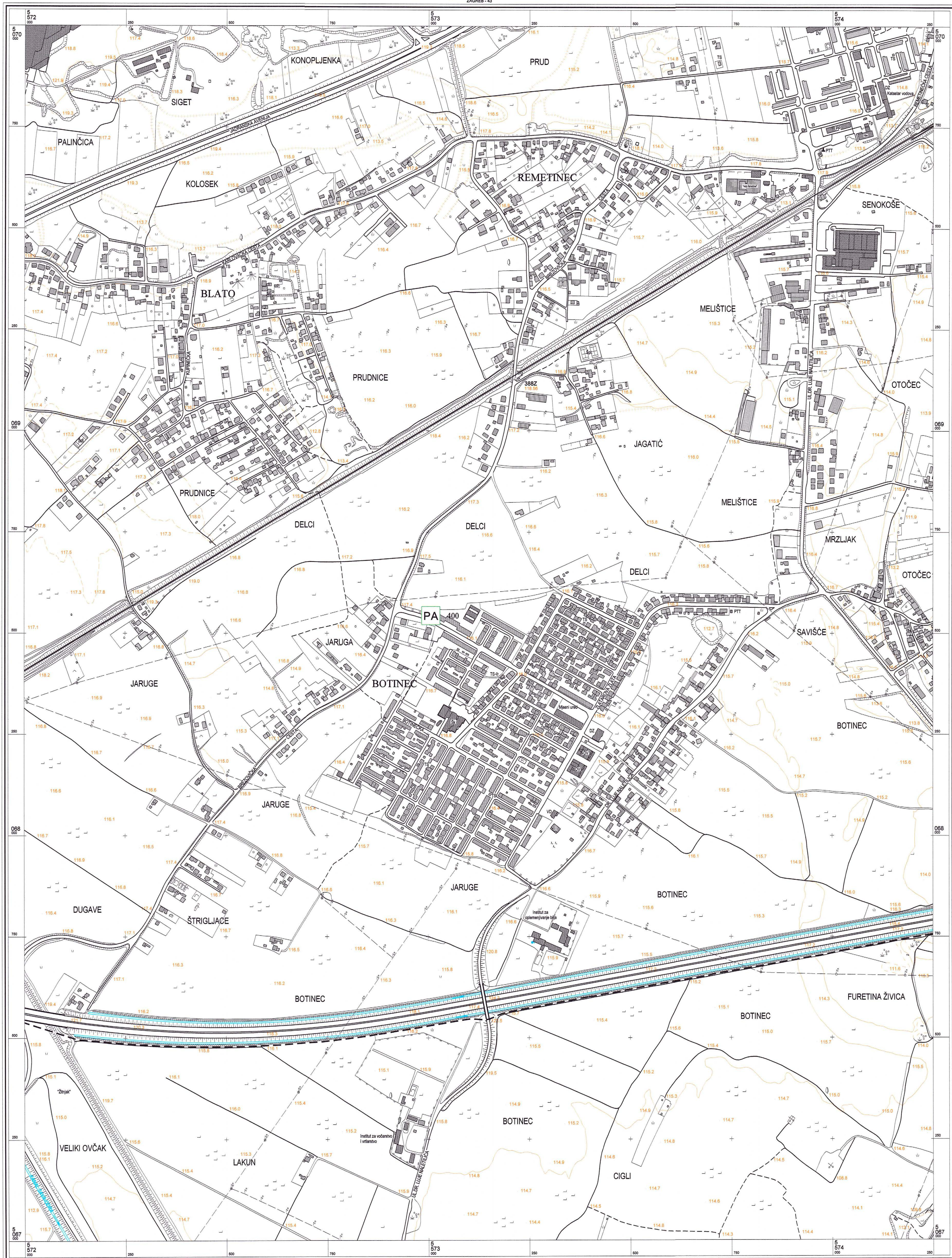






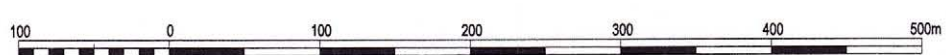
KATASTRARSKE OPĆINE
 A
 B
 C

GRAD ZAGREB
 Gradski zavod za planiranje razvoja Grada i zaštitu okoliša
 Ivica Farišek, dipl. ing. arh.
 POČIOŠNIK PROJEKTA
 PO GRADONAČELNICI
 Zagreb, 2003.



© Gradski zavod za planiranje razvoja Grada i zaštitu okoliša Grada Zagreba
 Državna geodetska uprava Republike Hrvatske
 Gradski zavod za katastar i geodetske poslove Grada Zagreba

Mjerilo 1 : 5000



Ekvidistancija 5 m

KATASTRARSKE OPĆINE


A
B
C

GRAD ZAGREB
 Gradski zavod za planiranje razvoja Grada i zaštitu okoliša

Miroslav Franek, dipl. ing. arh.
 POMIČNIČKI PROJEKCIJENIK
 P.O. GRADONAČELNICE
 Zagreb, 2003.

Izradba: Geofoto - Zagreb

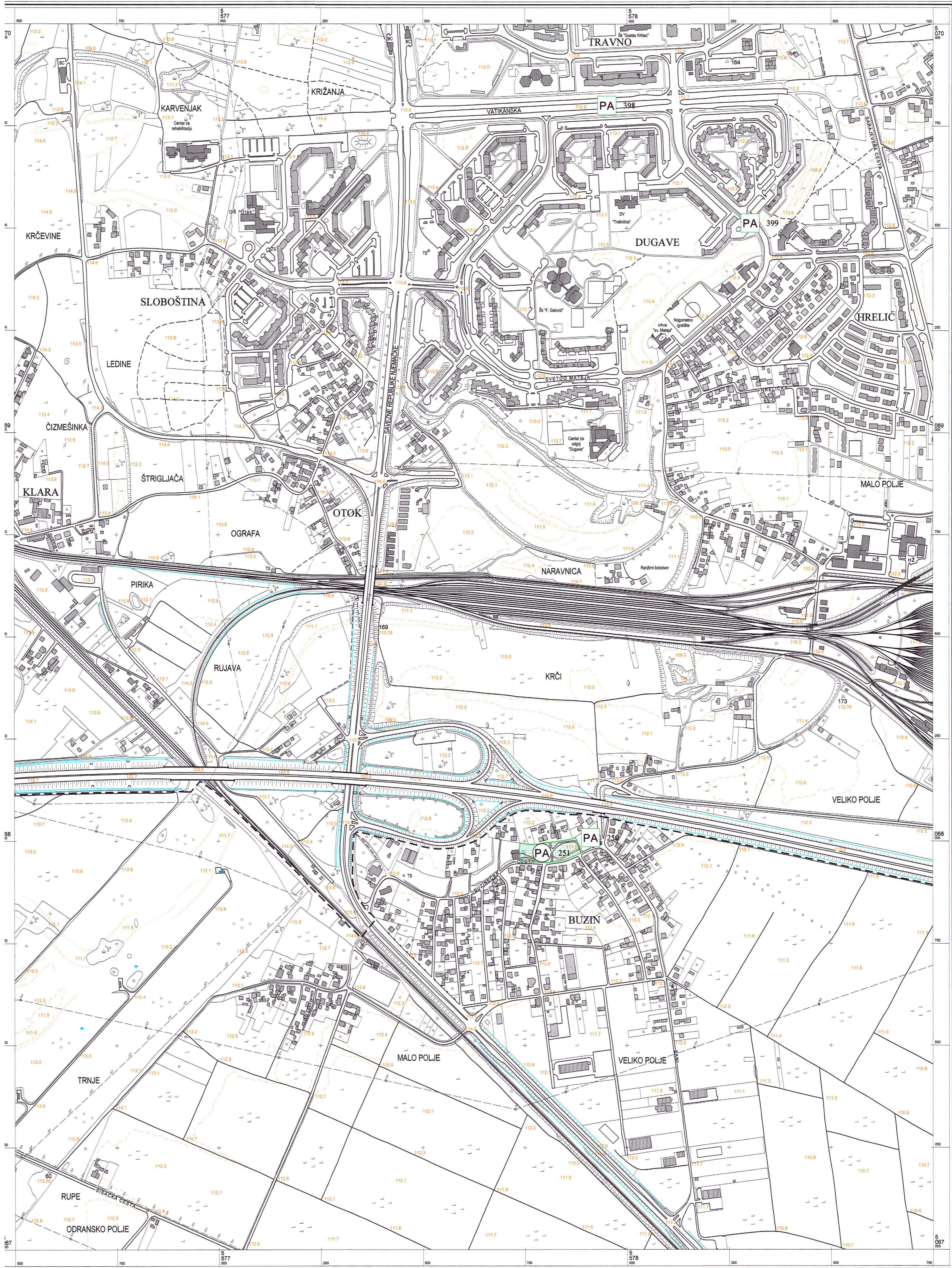
Aerofotogrametrijsko snimanje : veljača 1998. god.
 Tiskano : 1999. god.

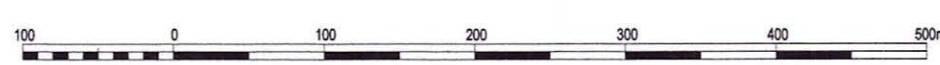
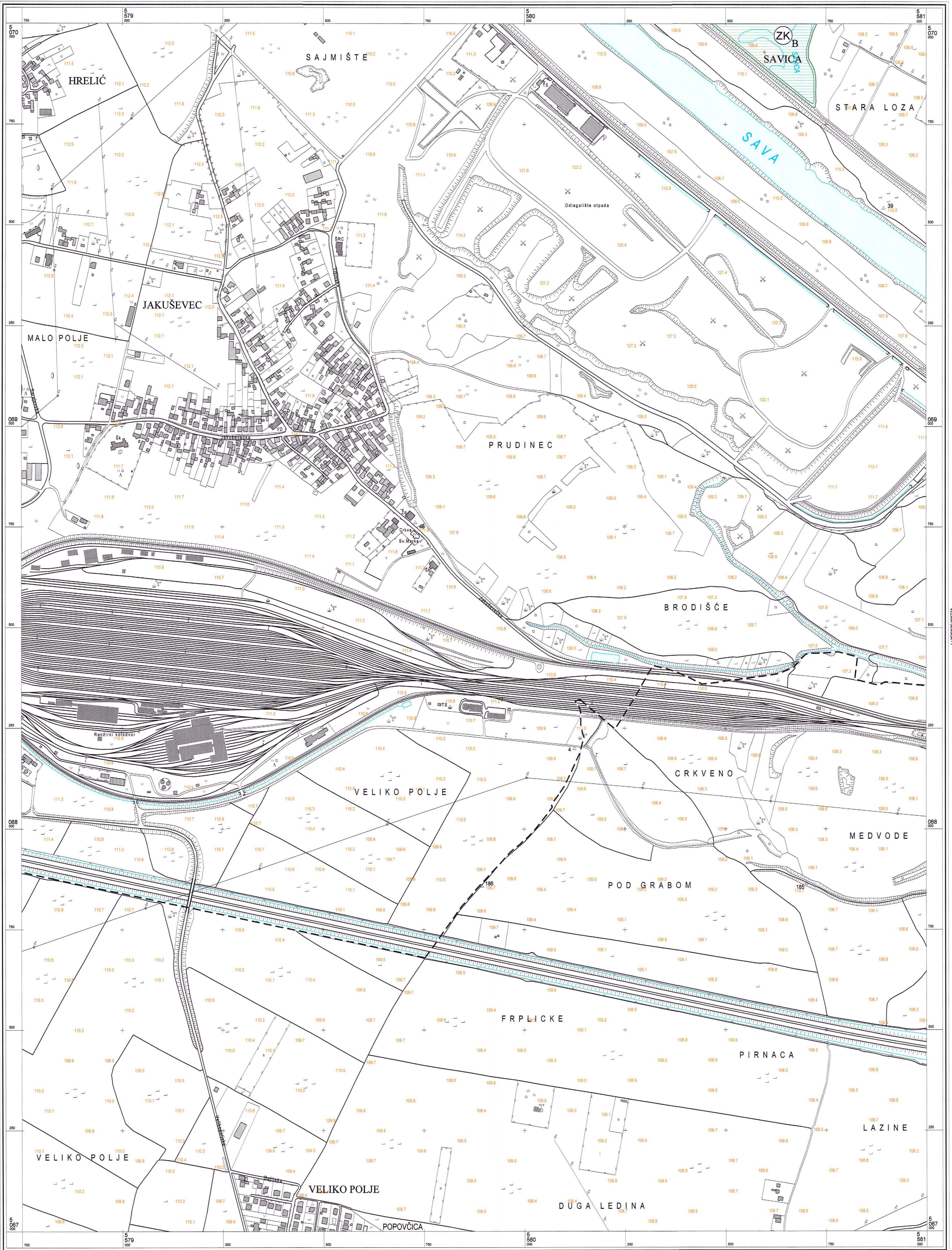


KATASTARSKE OPĆINE


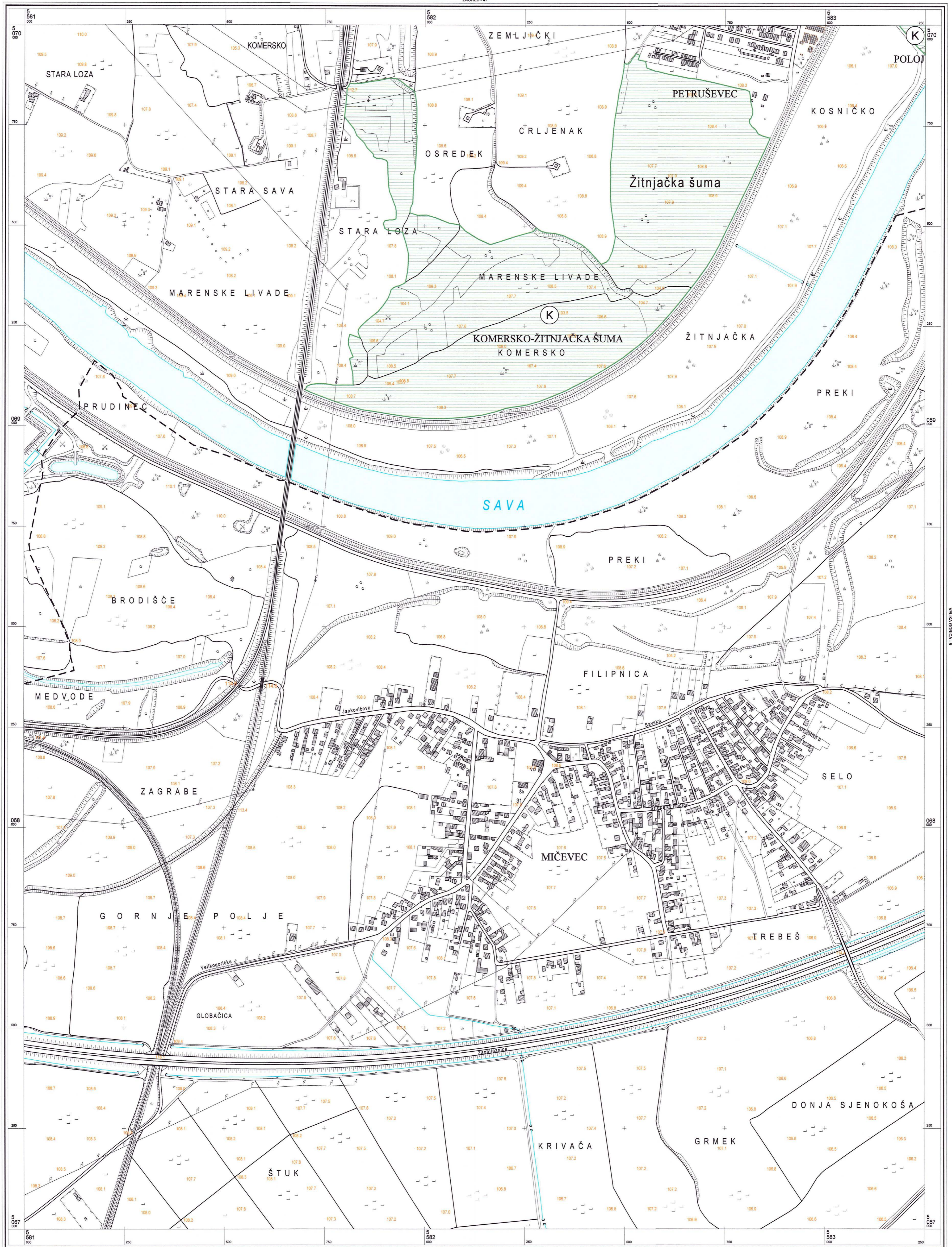
GRAD ZAGREB
 Gradski zavod za planiranje razvoja Grada i zaštitu okoliša


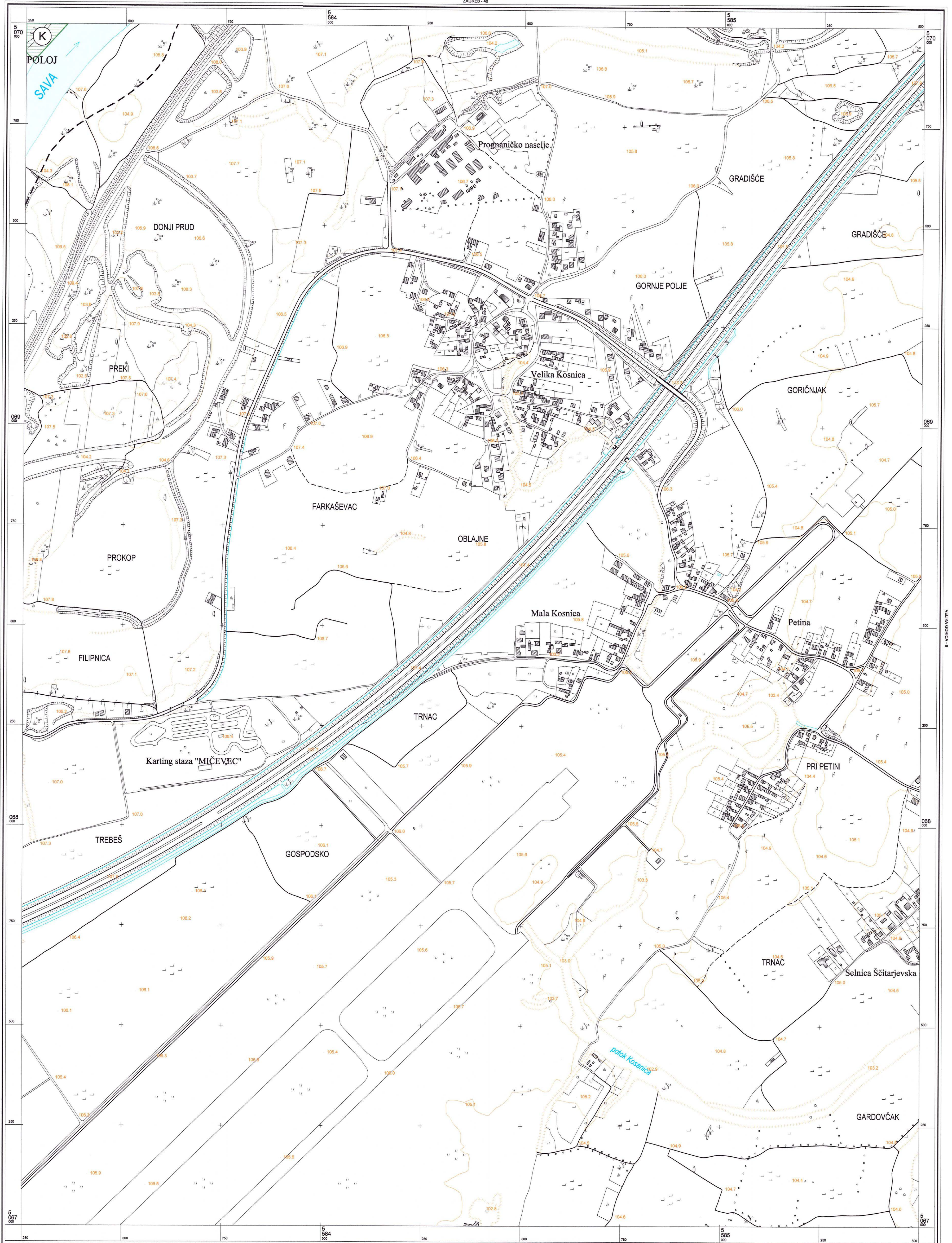
Ivica Fanjček, dipl.ing. arh.
 POVIJESNIČKI PROJEKCIJENIK
 P.O. GRADONAČELNIČICE
 Zagreb, 2003.


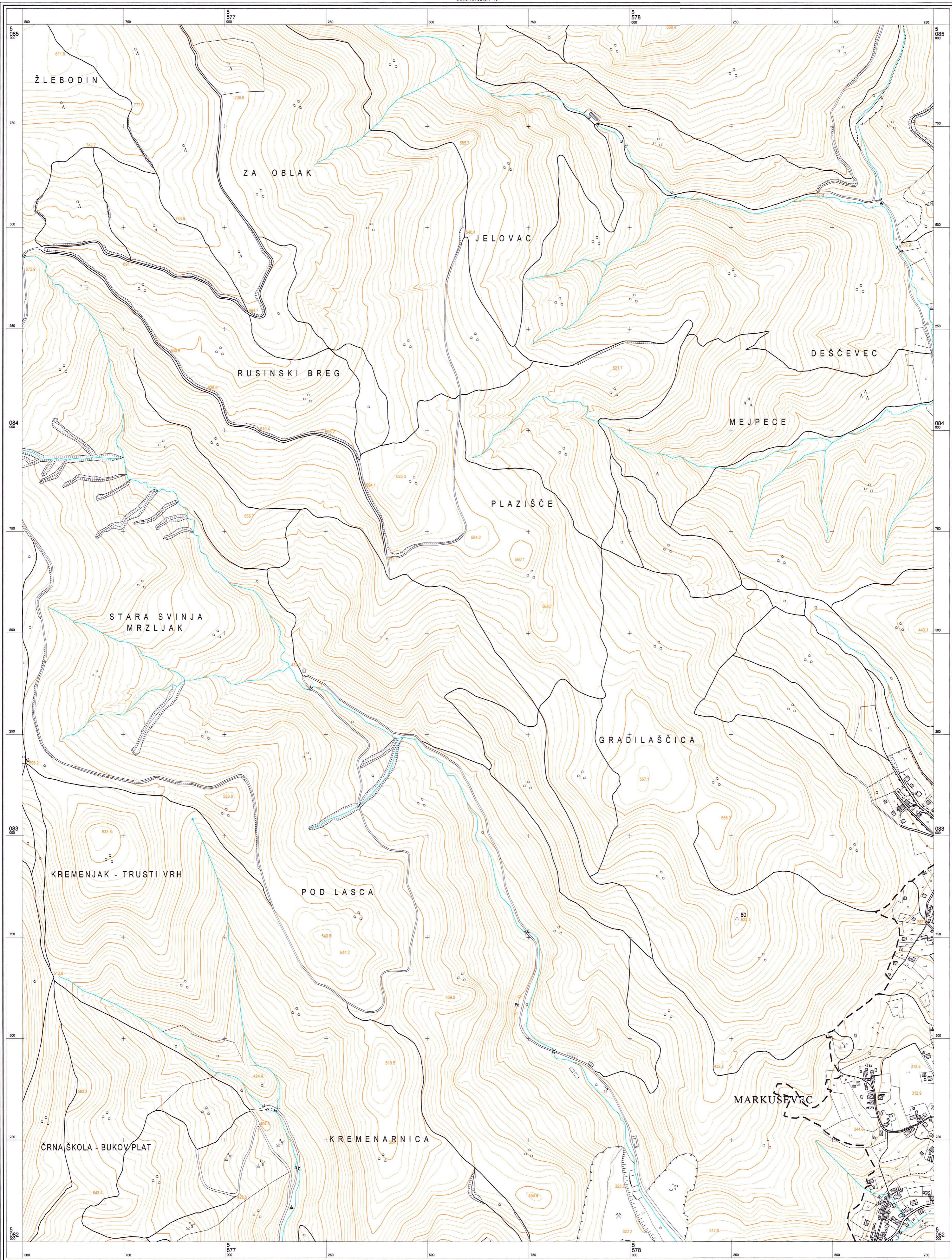




GRAD ZAGREB
 Gradski zavod za planiranje razvoja Grada i zaštitu okoliša
 Ivica Fanjek dipl.ing. arh.
 POMOĆNIK PROJEKTOVALNIKA
 P.O. BRADONACELNICE
 Zagreb, 2003.



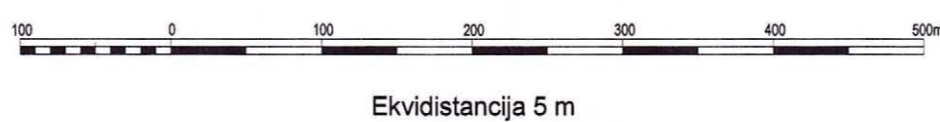
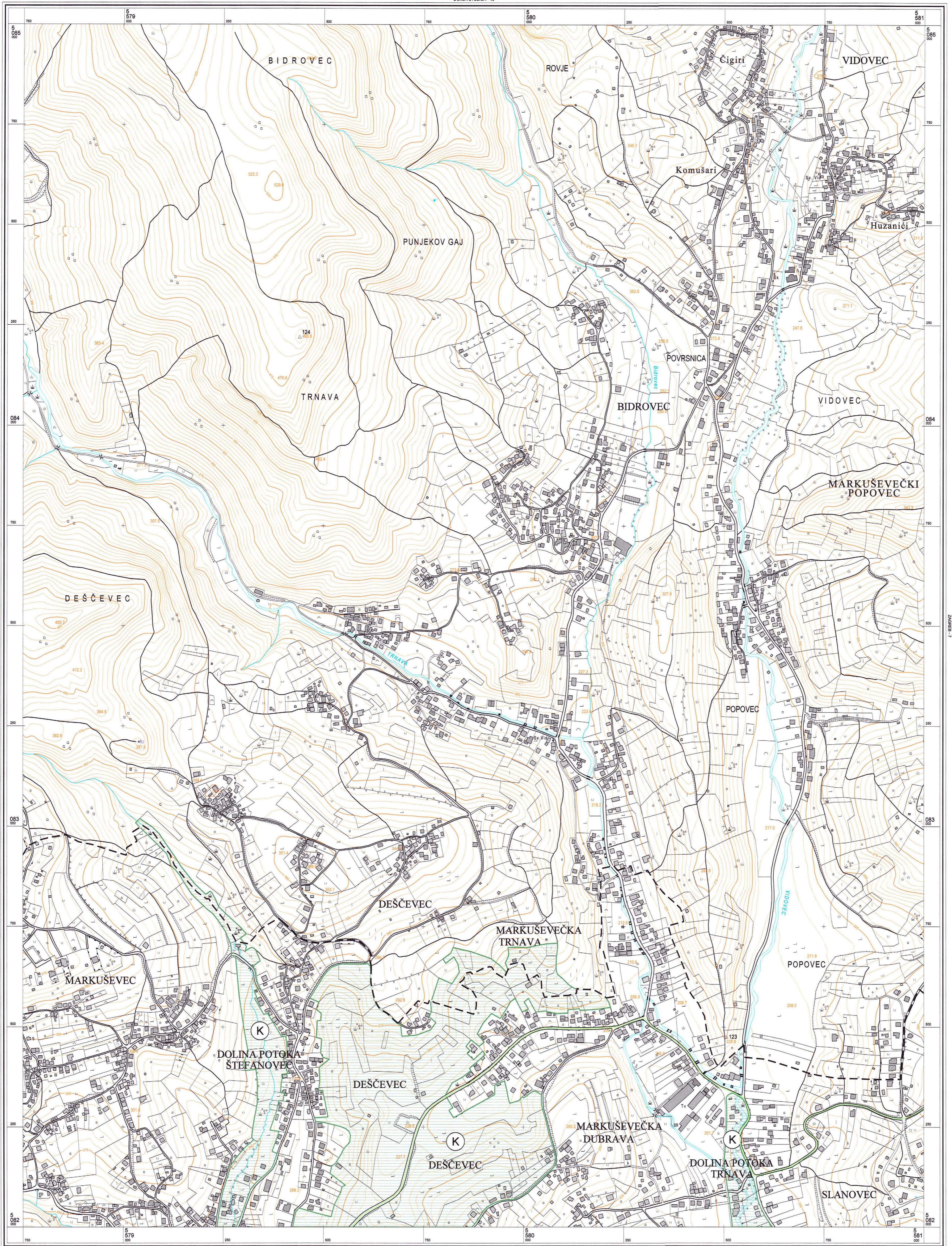




KATASTARSKA OPĆINE Izdamba: Zavod za fotogrametriju d.d. - Zagreb

GRAD ZAGREB
Gradski zavod za planiranje razvoja Grada i zaštitu okoliša
Viša tehnička škola
POMOĆNIK PROJEKTOVA
P.O. GRADONAČELNICE
Zagreb, 2003.

Aerofotogrametrijsko snimanje : veljača 1998. god.
Tiskano : 1999. god.

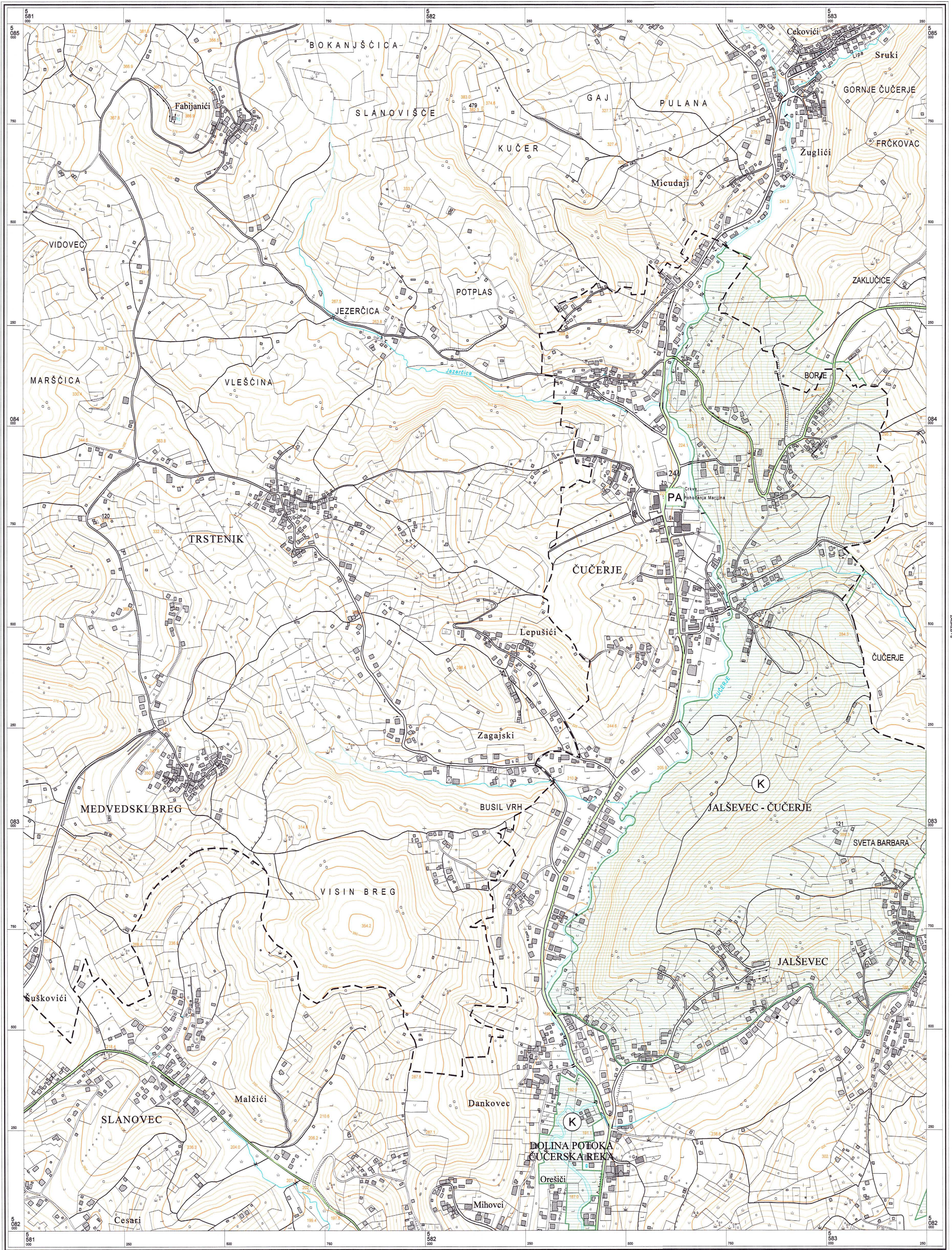



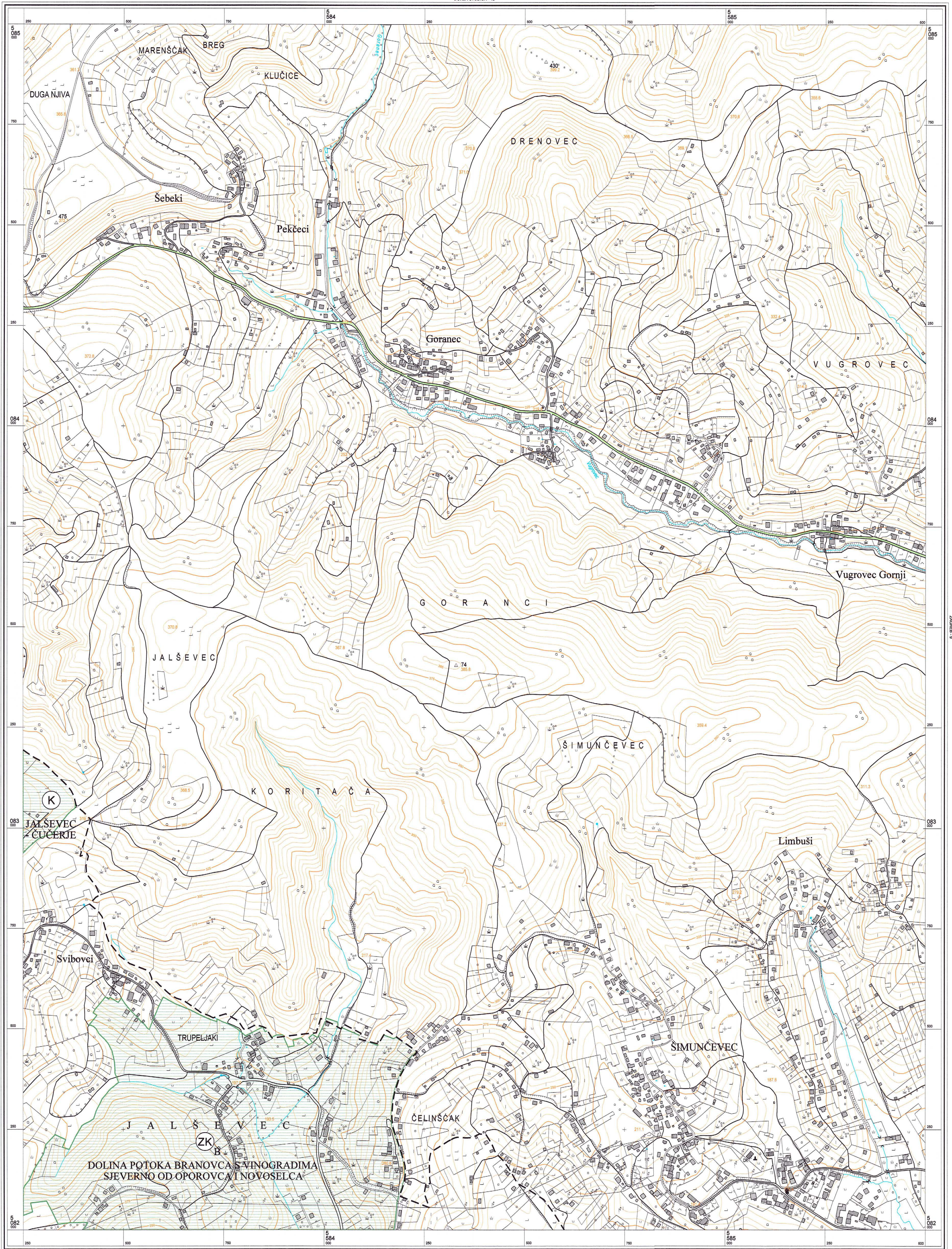
KATASTARSKE OPĆINE Izradba: Zavod za fotogrametriju d.d. - Zagreb

GRAD ZAGREB
 Gradski zavod za planiranje razvoja Grada i zaštitu okoliša


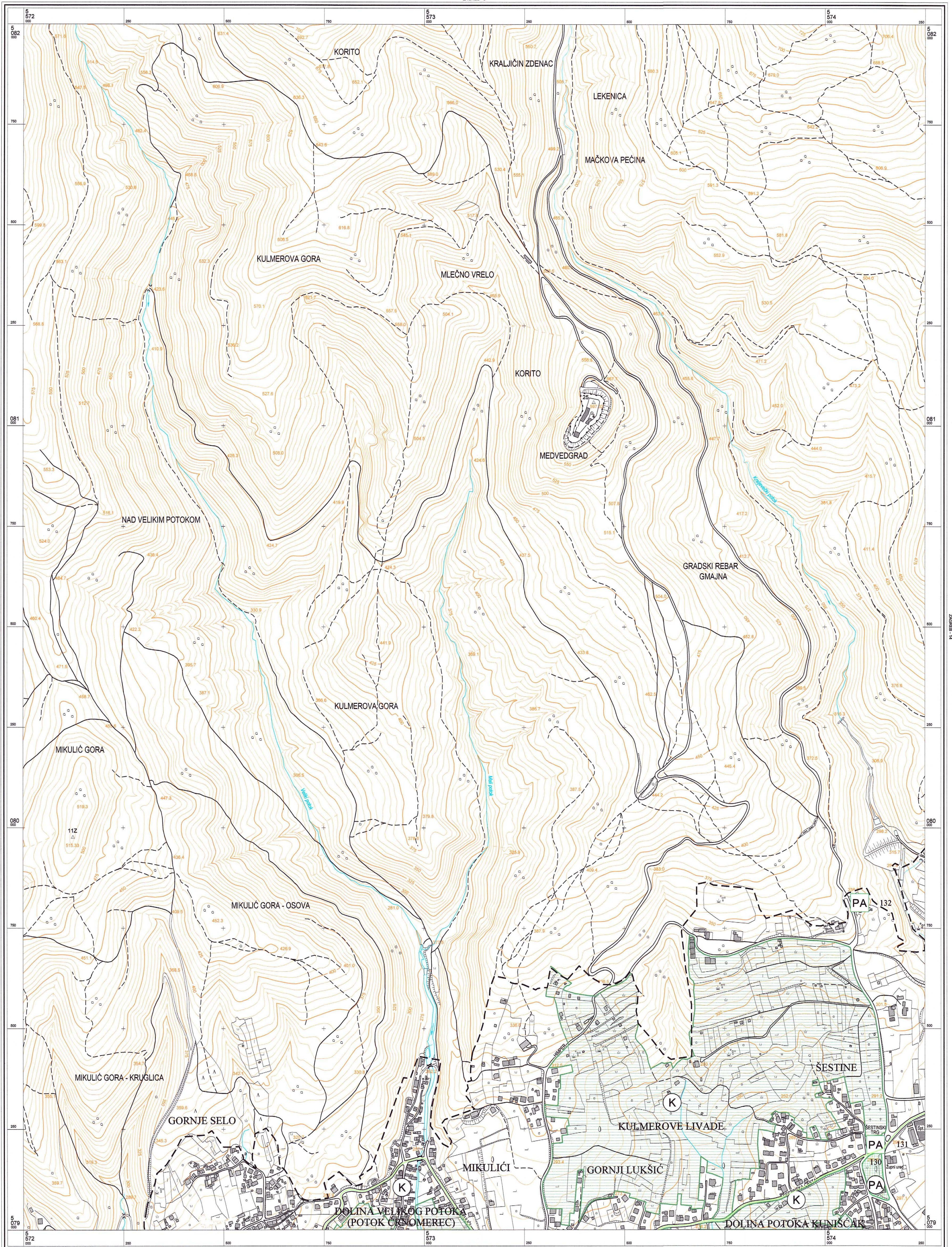
ivica Fanjek, dipl.ing.arh.
 POMOĆNIK PROJEKTOVA
 P.D. GRADONACELNICE
 Zagreb, 2003.

Aerofotogrametrijsko snimanje : veljača 1998. god.
 Tiskano : 1998. god.

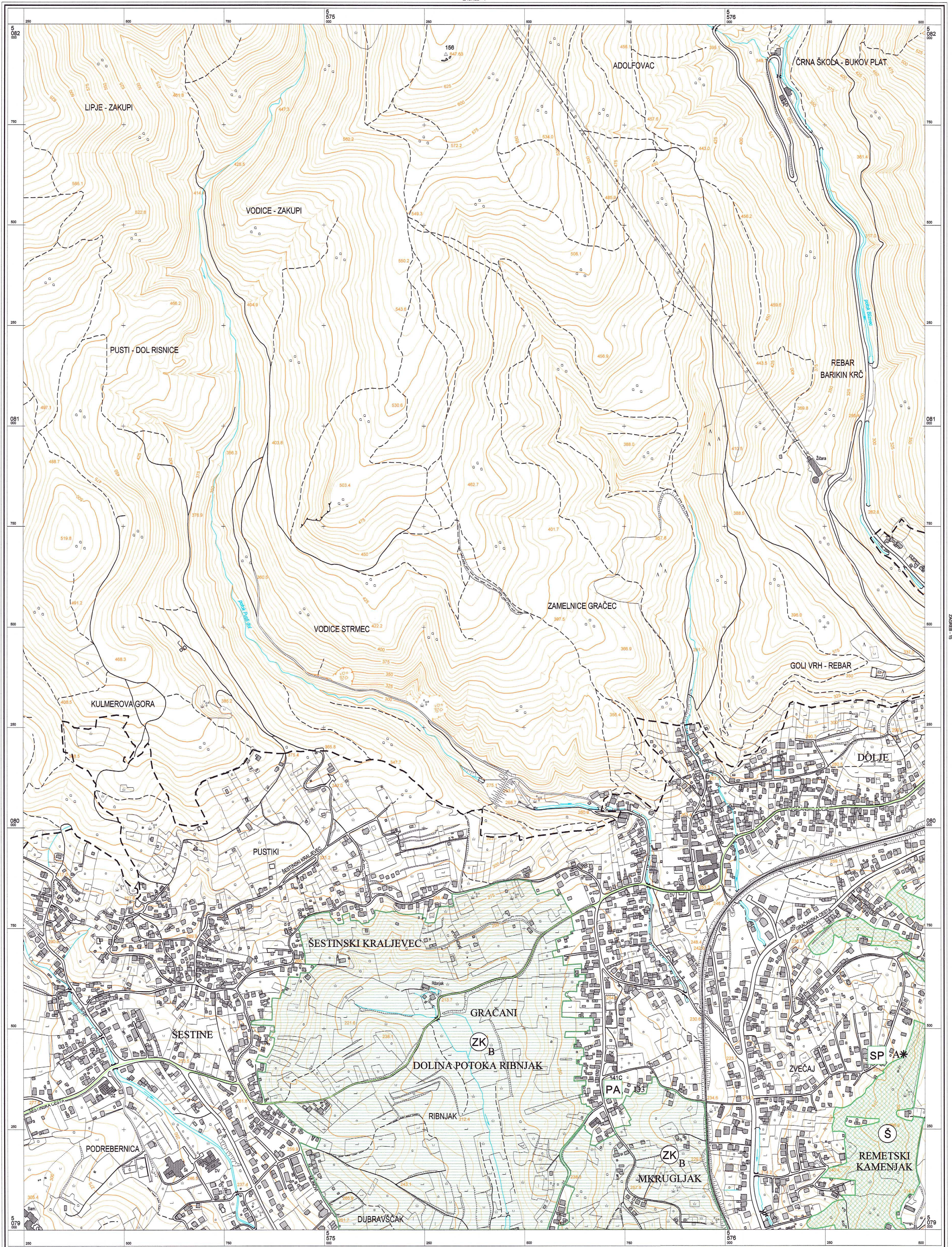




REPUBLIKA HRVATSKA
 GRAD ZAGREB
 Gradski zavod za planiranje razvoja Grada i zaštitu okoliša
 Inga Farišek, dipl. ing. arh.
 POMOĆNIK PROJEKTOVALNIČARICE
 P.O. GRADONAČELNICE
 Zagreb, 2003.




KATASTARSKA OPĆINE
 A
 B
 C
GRAD ZAGREB
 Gradski zavod za planiranje razvoja Grada i zaštitu okoliša
 Ivica Franjek, dipl.ing. arh.
 POVIŠENIK PROJEKCIJNE
 P.O. GRADONACELNIKA
 Zagreb, 2003.



© Gradski zavod za planiranje razvoja Grada i zaštitu okoliša Grada Zagreba
 Državna geodetska uprava Republike Hrvatske
 Gradski zavod za katastar i geodetske poslove Grada Zagreba

Mjerilo 1 : 5000



Ekvidistancija 5 m

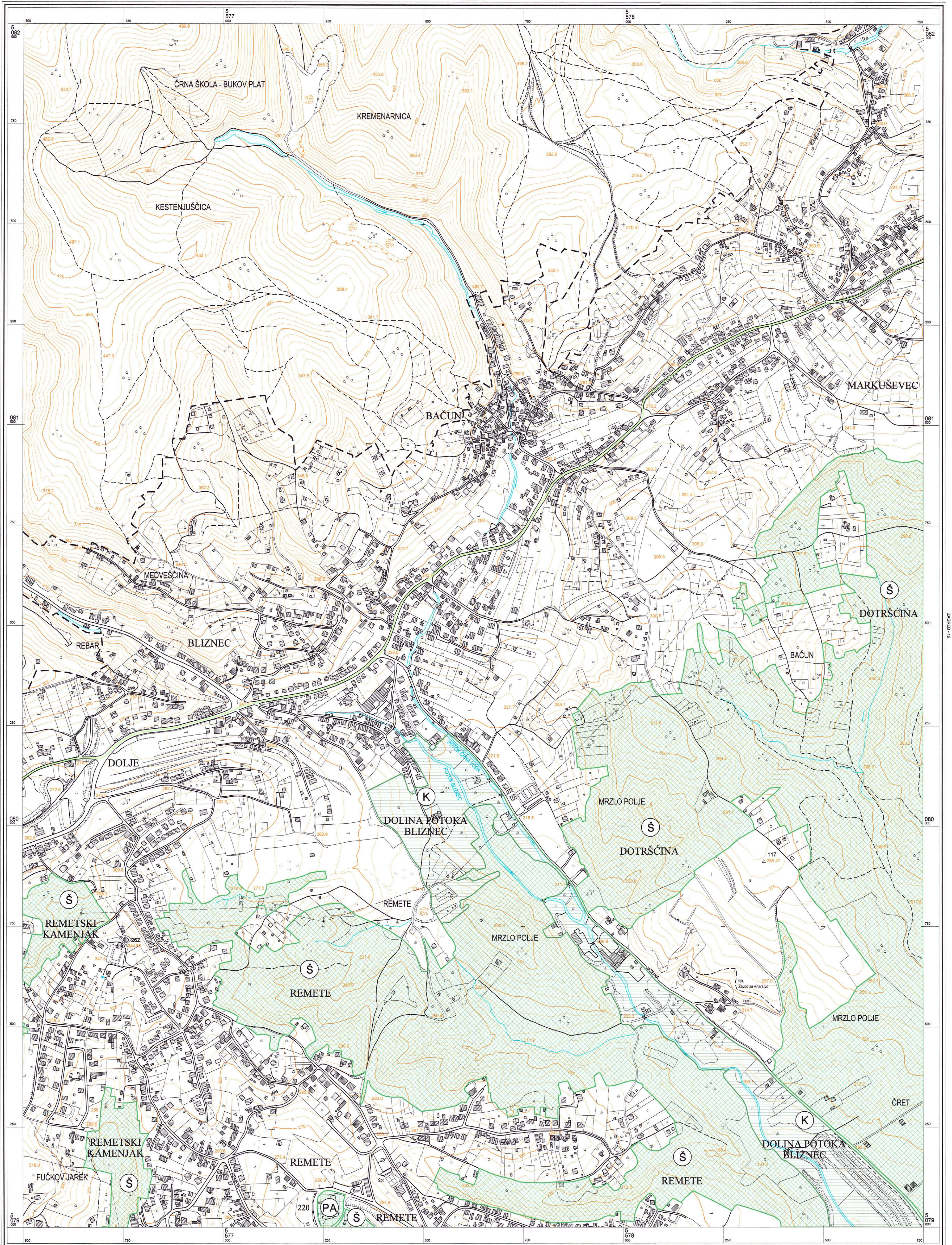
KATASTARSKE OPĆINE
 A
 B
 C

REPUBLIKA HRVATSKA
 GRAD ZAGREB
 Gradski zavod za planiranje razvoja Grada i zaštitu okoliša

Ivica Fanjek, dipl.ing.arh.
 POMODNIK PROJEKTOVALNIKA
 P.O. GRAĐONAČELNICE
 Zagreb, 2003.


Izradba: Geofoto - Zagreb

Aerofotogrametrijsko snimanje : veljača 1998. god.
 Tiskano : 1999. god.



© Gradski zavod za planiranje razvoja Grada i zaštitu okoliša Grada Zagreba
 Državna geodetska uprava Republike Hrvatske
 Gradski zavod za katastar i geodetske poslove Grada Zagreba

Mjerilo 1 : 5000



Ekvidistancija 5 m


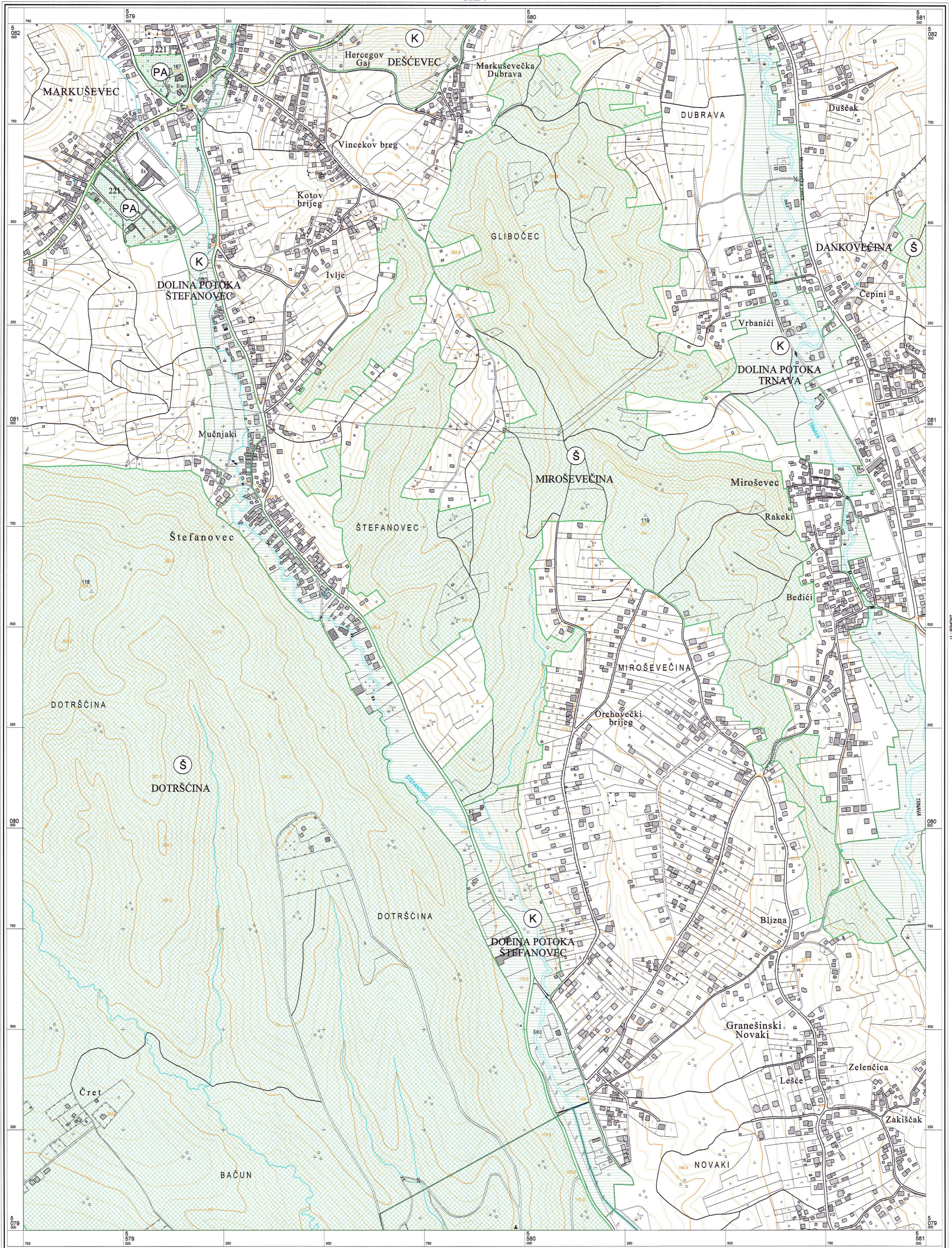
KATAstarske Općine
 A
 B
 C

GRAD ZAGREB
 Gradski zavod za planiranje razvoja Grada i zaštitu okoliša

Mica Farlek, dipl. ing. arh.
 POMOĆNIK PROJEKTOVA
 P. O. BRADNACELNICE
 Zagreb, 2003.

Izrada: Geofoto - Zagreb

Aerofotogrametrijsko snimanje : vejača 1998. god.
 Tiskano : 1999. god.


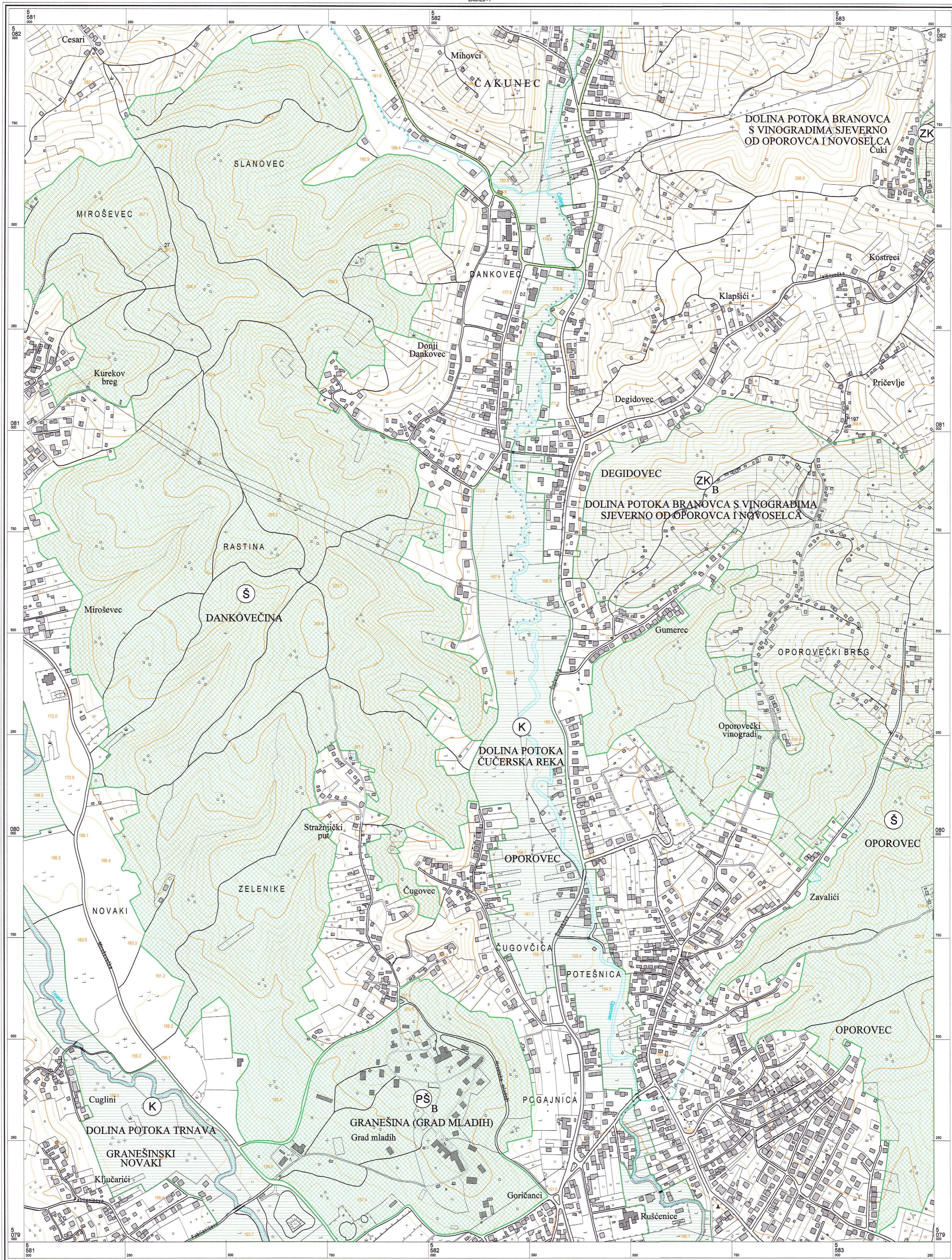


KATASTARSKE OPĆINE Izrada: Zavod za fotogrametriju d.d. - Zagreb

GRAD ZAGREB
 Gradski zavod za planiranje razvoja Grada i zaštitu okoliša

IZVOD IZ
 Ured: Fanejk, dpl, ing. arh.
 POMOĆNIK PROJEKCIJENIKA
 P.O. GRADONAČELNICE
 Zagreb, 2003.

Aerofotogrametrijsko snimanje - vješta 1998. god.
 Tiskano : 1999. god.

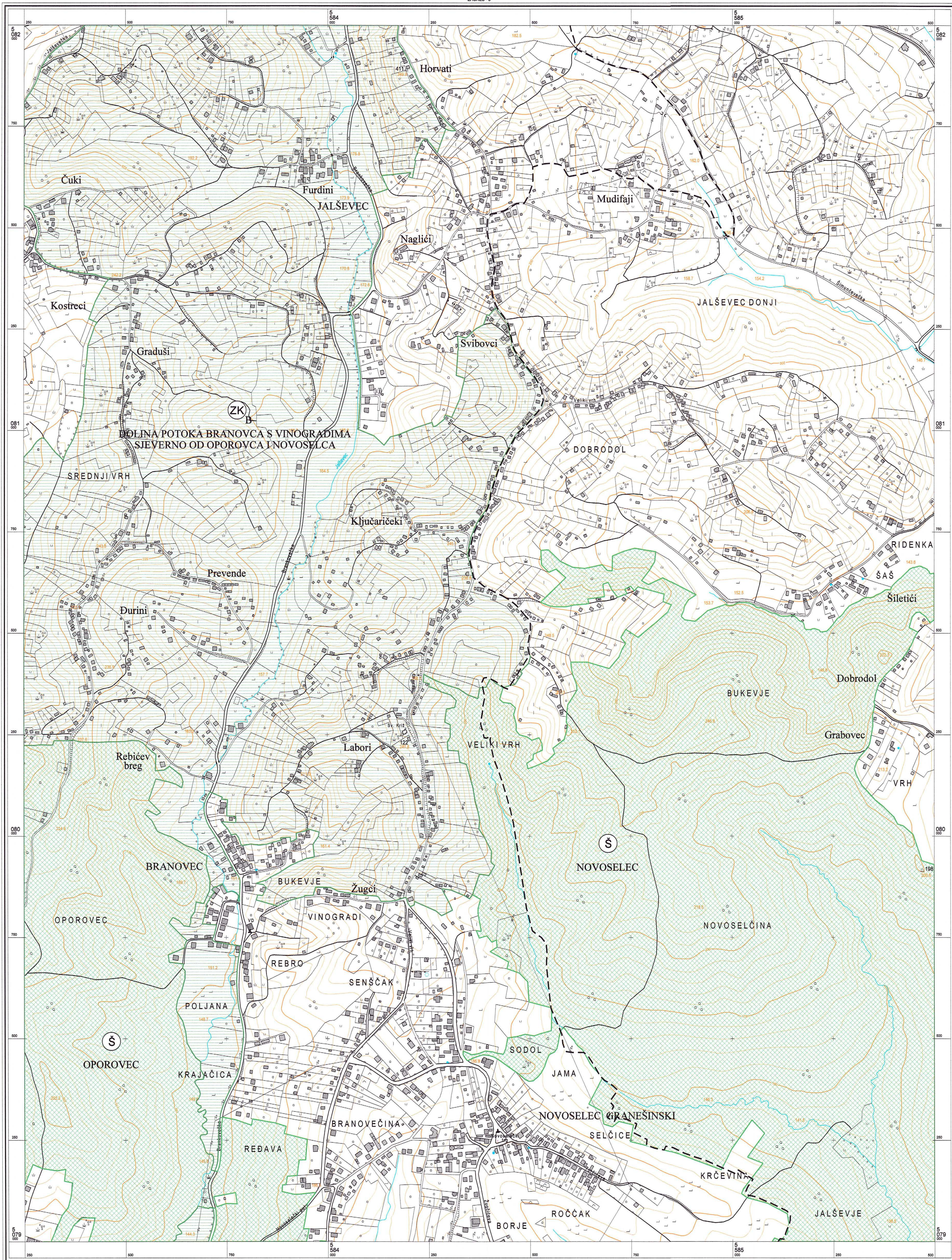


KATASTARSKE OPĆINE Izrada: Zavod za fotogrametriju d.d. - Zagreb

GRAD ZAGREB
 Gradski zavod za planiranje razvoja Grada i zaštitu okoliša

Ivica Fanjek, dipl.ing. arh.
 POVIJESNIČAR I PROJEKCIJSKI INŽINJER
 B.O. GRADONAČELNICE
 Zagreb, 2003.

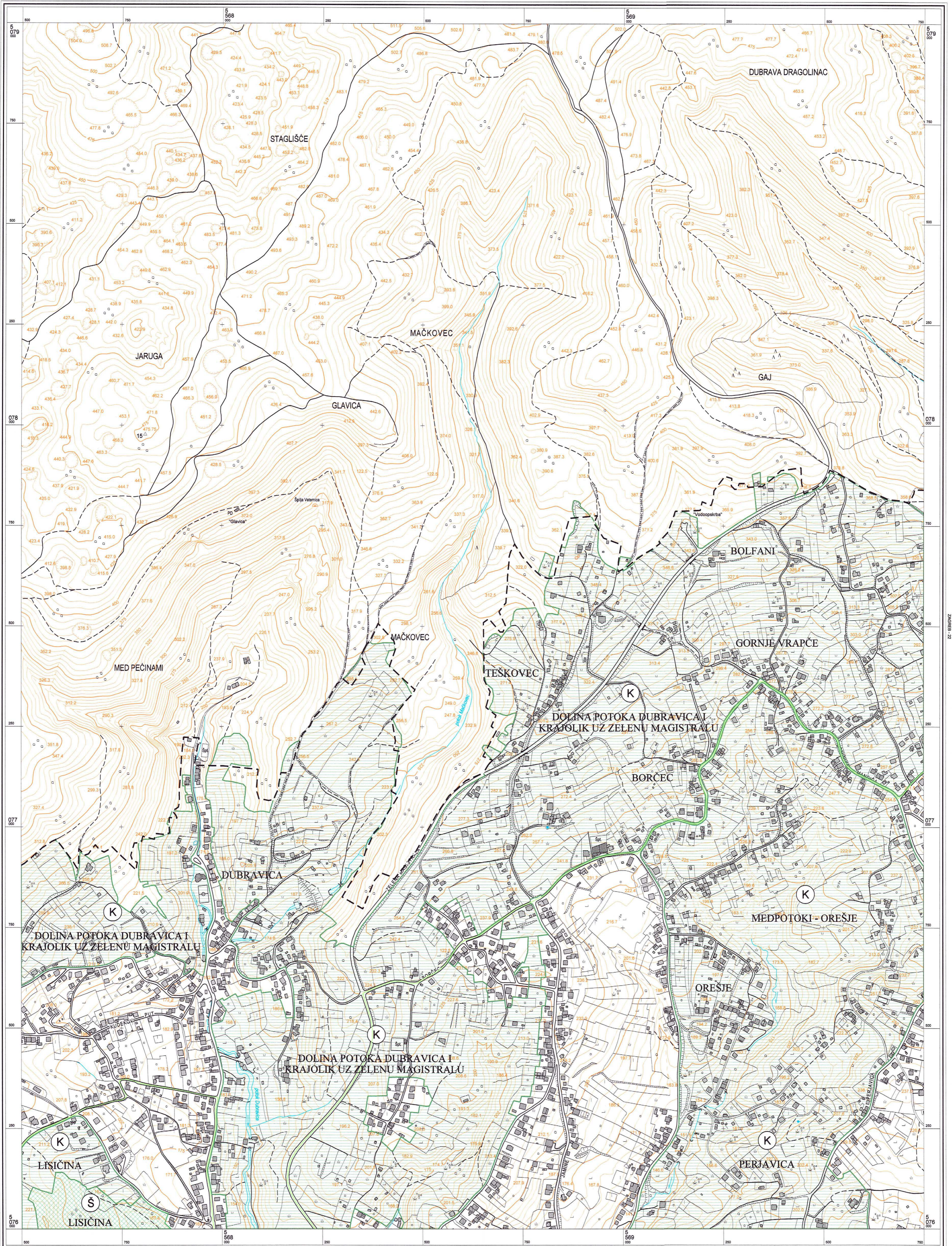
Aerofotogrametrijsko snimanje : veljača 1998. god.
 Tiskano : 1999. god.



KATASTARSKE OPĆINE Izdaba: Zavod za fotogrametriju d.d. - Zagreb


GRAD ZAGREB
Gradski zavod za planiranje razvoja Grada i zaštitu okoliša
Ivica Fanjek, dipl.ing. arh.
POVIJESNIČKI PROJEKCIJENIK
P. B. GRADONAČELNICE
Zagreb, 2003.

Aerofotogrametrijsko snimanje : veljača 1998. god.
Tiskano : 1999. god.



© Gradski zavod za planiranje razvoja Grada i zaštitu okoliša Grada Zagreba
 Državna geodetska uprava Republike Hrvatske
 Gradski zavod za katastar i geodetske poslove Grada Zagreba

Mjerilo 1 : 5000


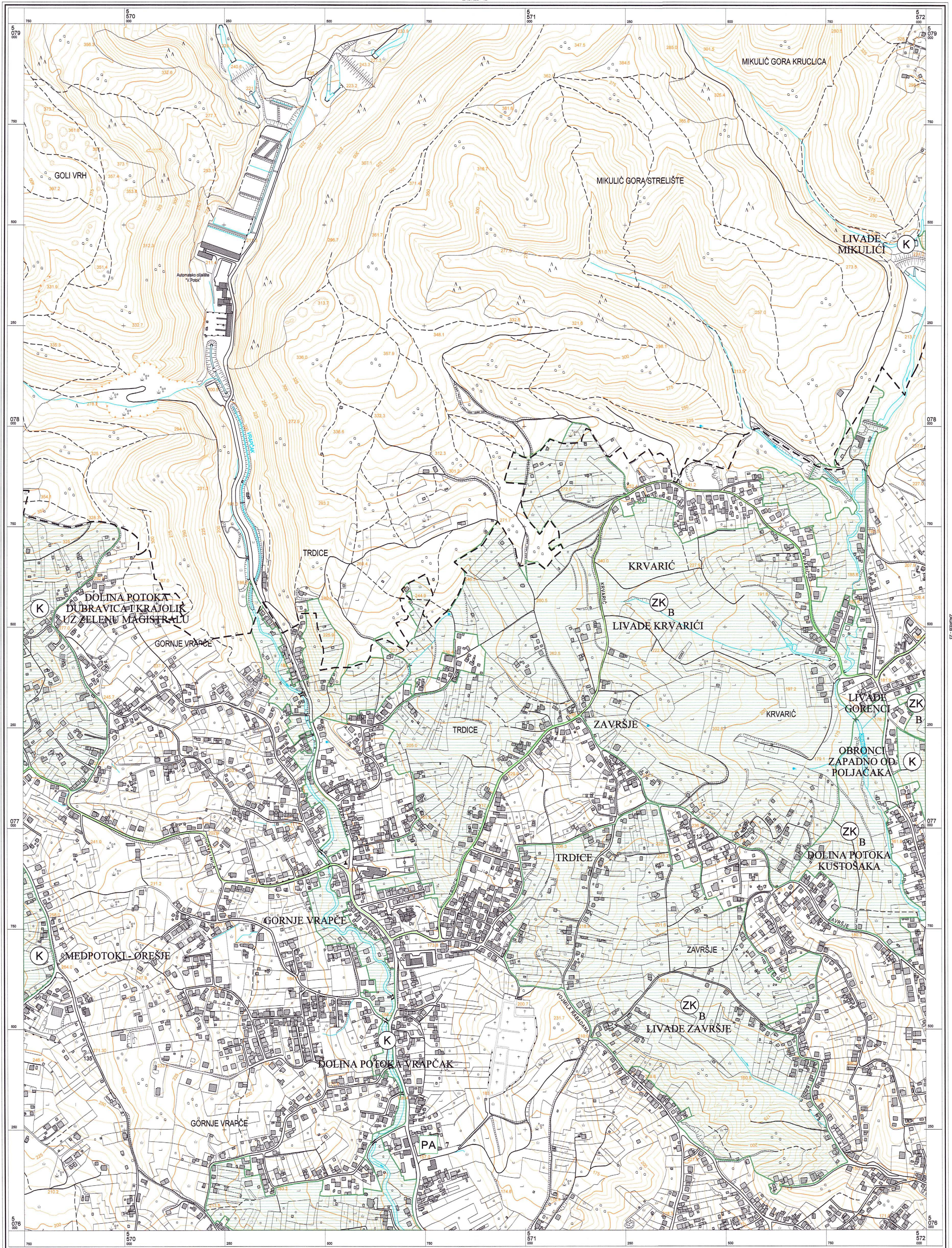


Ekvidistancija 5 m


KATAstarske Općine
 A
 B
 C
GRAD ZAGREB
 Gradski zavod za planiranje razvoja Grada i zaštitu okoliša
 Vojta Fabijak, dipl.ing.arh.
 FOMODNIKI PROJEKCIJA
 RO/GRADONAČELNICE
 Zagreb, 2003.

Izrada: Geofoto - Zagreb

Aerofotogrametrijsko snimanje : veljača 1998. god.
 Tiskano : 1999. god.



KATASTARSKA OPĆINE
GRAD ZAGREB
 Gradski zavod za planiranje razvoja Grada i zaštitu okoliša
 Ivica Panjek, dipl.ing.arh.
 POMODNIK PROJEKCIJENIK
 P. O. GRAĐONAČELNICE
 Zagreb, 2003.

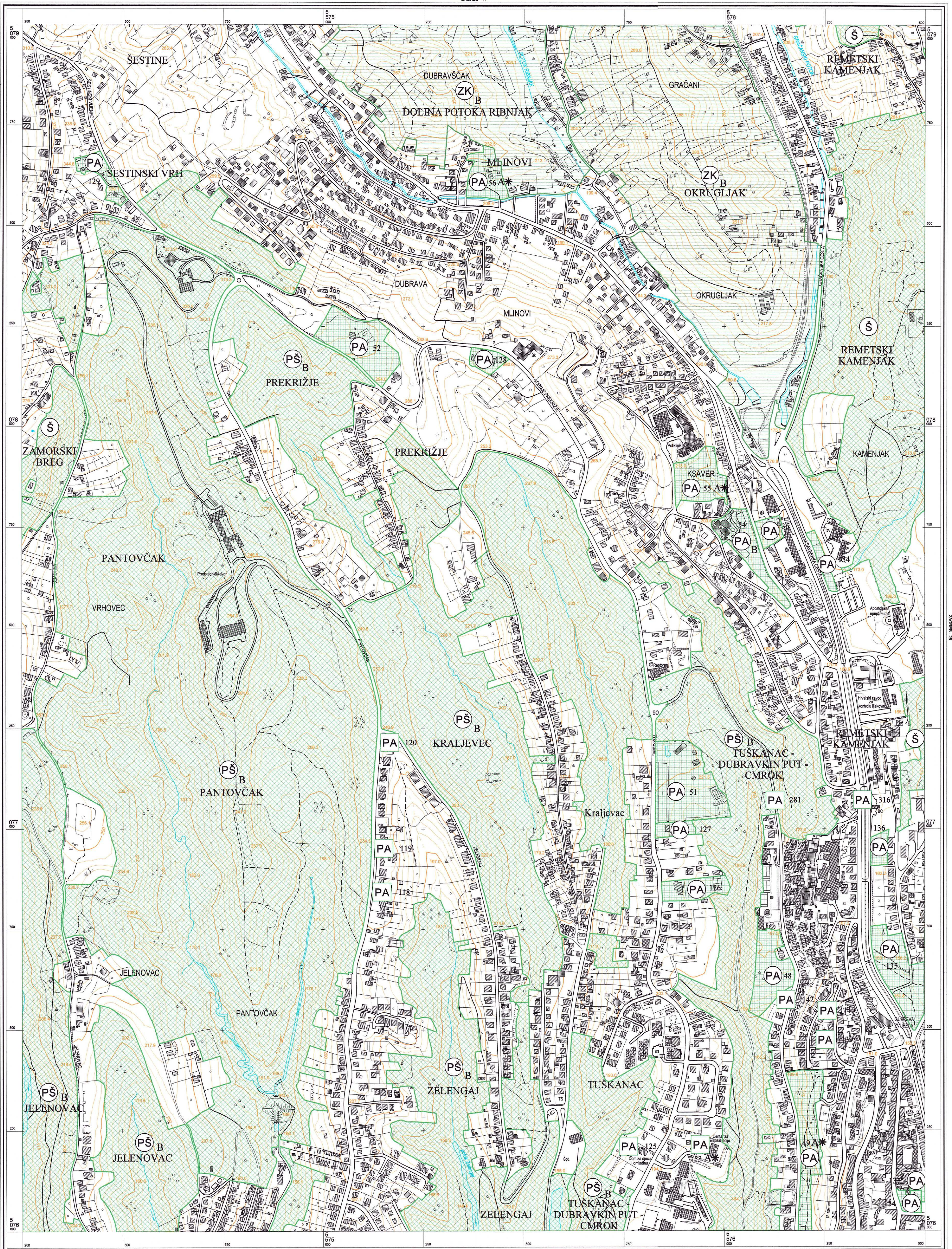


KATASTARSKE OPĆINE

A
B
C

REPUBLIKA HRVATSKA
GRAD ZAGREB
Gradski zavod za planiranje razvoja Grada i zaštitu okoliša


Ivica Panjek, dipl.ing. arh.
POMOĆNIK PROJEKTOVA
B.O. BRADUJAČELNICE
Zagreb, 2003.



ZAGREB - 34

© Gradski zavod za planiranje razvoja Grada i zaštitu okoliša Grada Zagreba
Državna geodetska uprava Republike Hrvatske
Gradski zavod za katastar i geodetske poslove Grada Zagreba

Mjerilo 1 : 5000



Ekvidistancija 5 m

KATASTARSKE OPĆINE




Izradba: Geofoto - Zagreb

Aerofotogrametrijsko snimanje : veljača 1998. god.
Tiskano : 1999. god.



© Gradski zavod za planiranje razvoja Grada i zaštitu okoliša Grada Zagreba
 Državna geodetska uprava Republike Hrvatske
 Gradski zavod za katastar i geodetske poslove Grada Zagreba

Mjerilo 1 : 5000



Ekvidistanca 5 m

KATASTARSKE OPĆINE


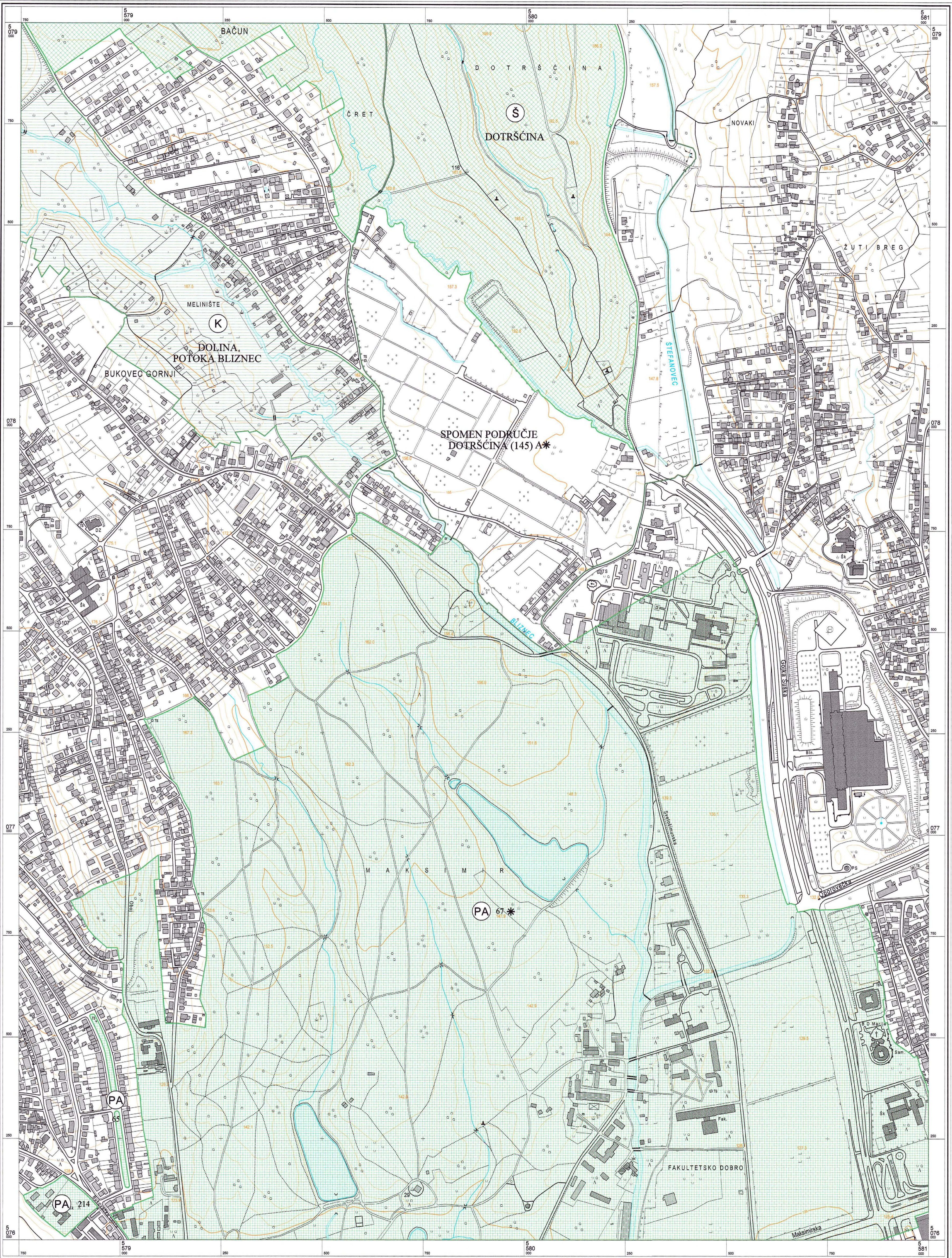
A
B
C

REPUBLIKA HRVATSKA
GRAD ZAGREB
Gradski zavod za planiranje razvoja grada i zaštitu okoliša

Ivica Fanjević, dipl. ing. arh.
SPOMOČNIK PROJEKTOVALNIKA
P.O. GRADONAČELNICE
Zagreb, 2003.

Izradba: Geofoto - Zagreb

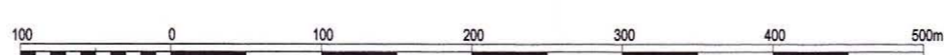
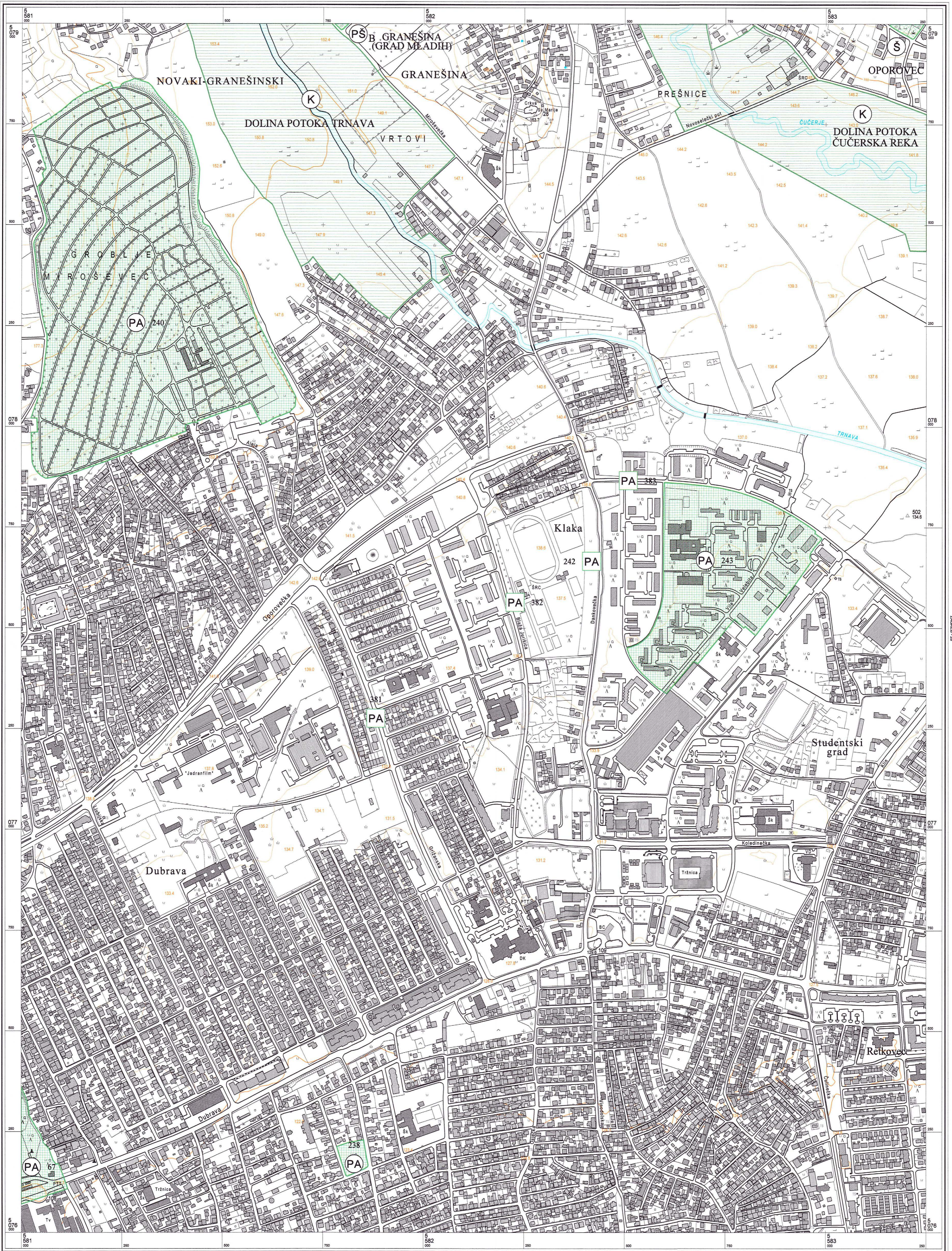
Aerofotogrametrijsko snimanje : veljača 1998. god.
 Tiskano : 1999. god.


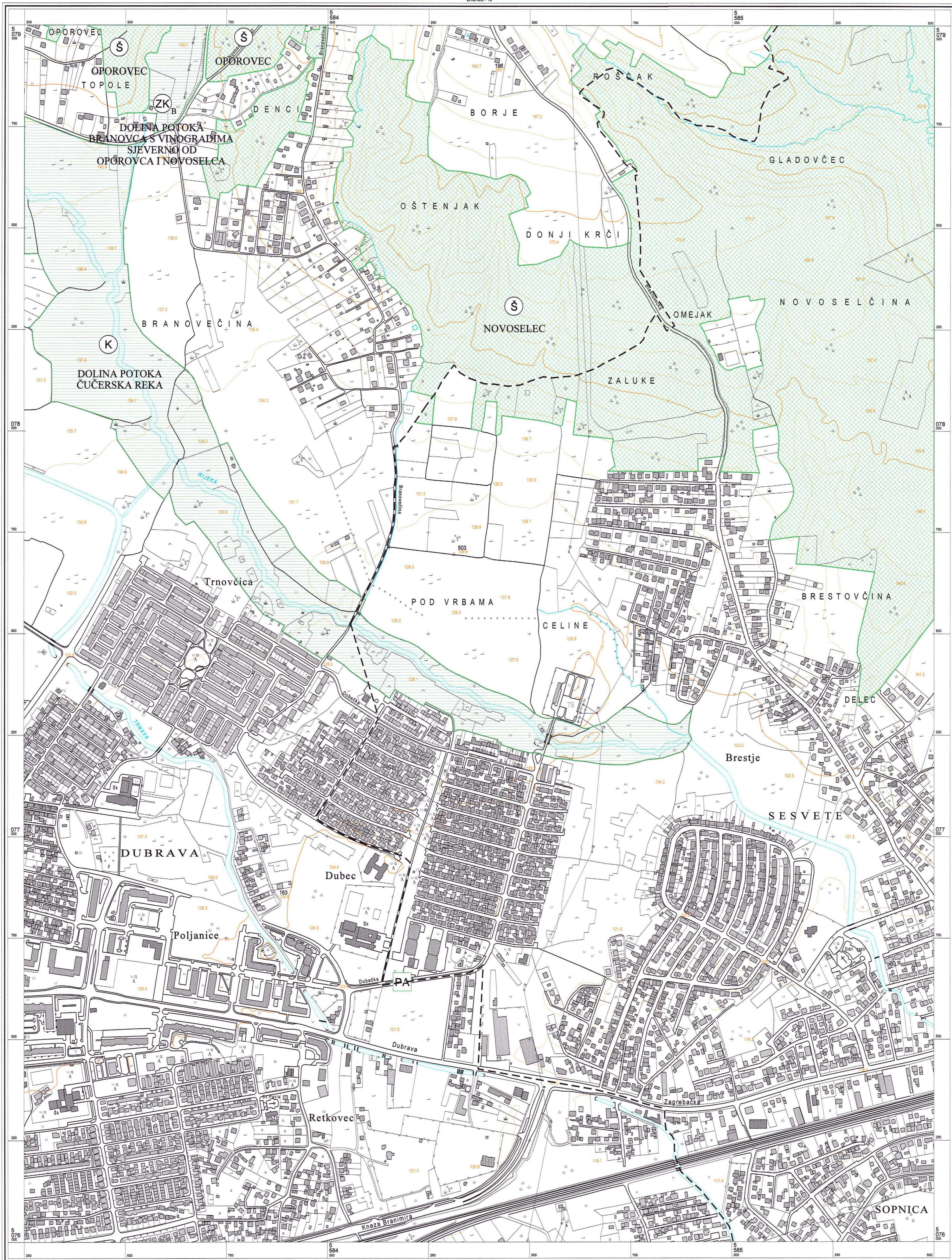


KATASTARSKA OPĆINE Izradba: Zavod za fotogrametriju d.d. - Zagreb

REPUBLIKA HRVATSKA
GRAD ZAGREB
 Gradski zavod za planiranje razvoja Grada i zaštitu okoliša
 Ivica Fanjek, dipl.ing. arh.
 POMOĆNIK PROJEKTOVALNIKA
 P.O. GRADONAČELNICE
 Zagreb, 2003.

Aerofotogrametrijsko snimanje : veljača 1998. god.
 Tiskano : 1999. god.




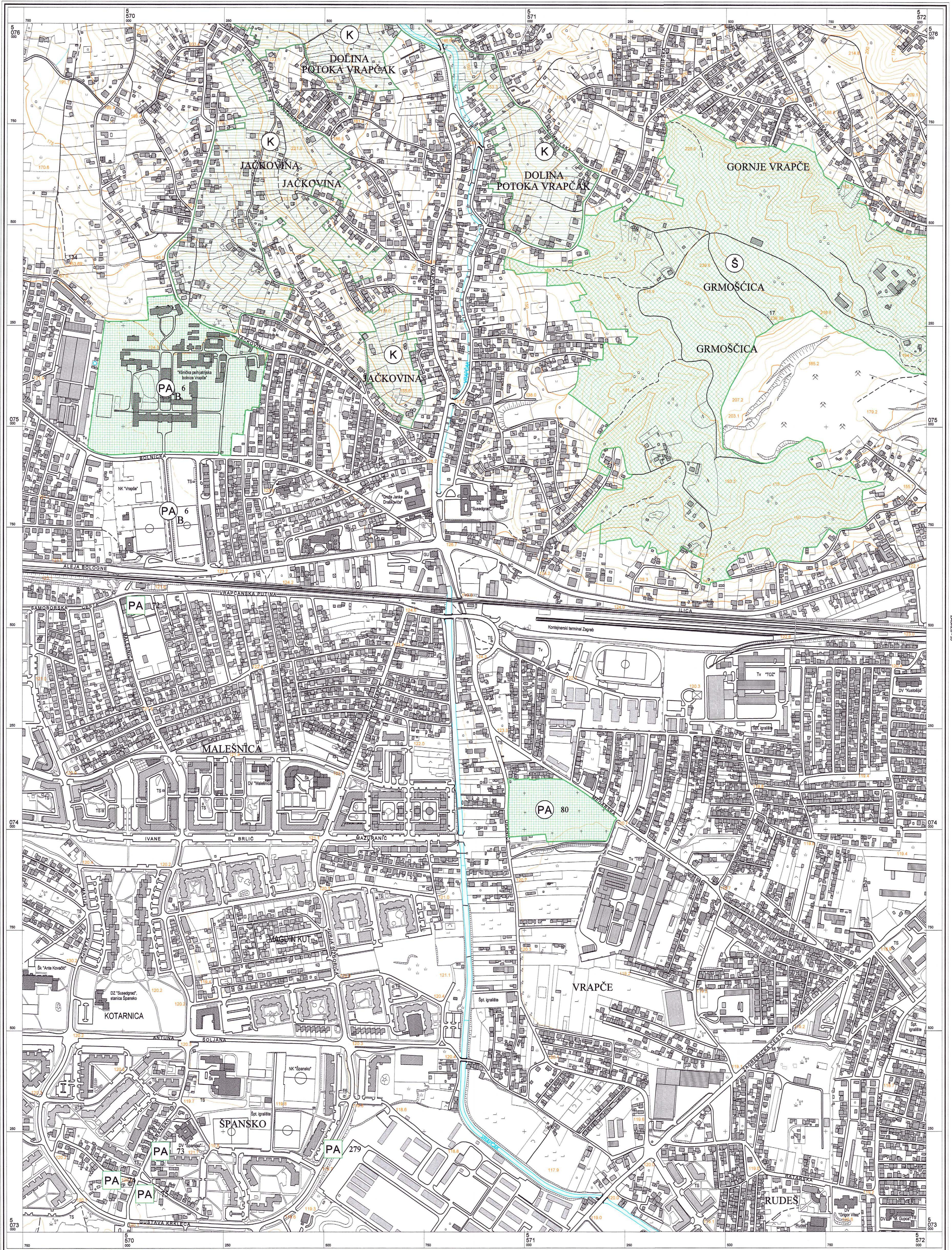


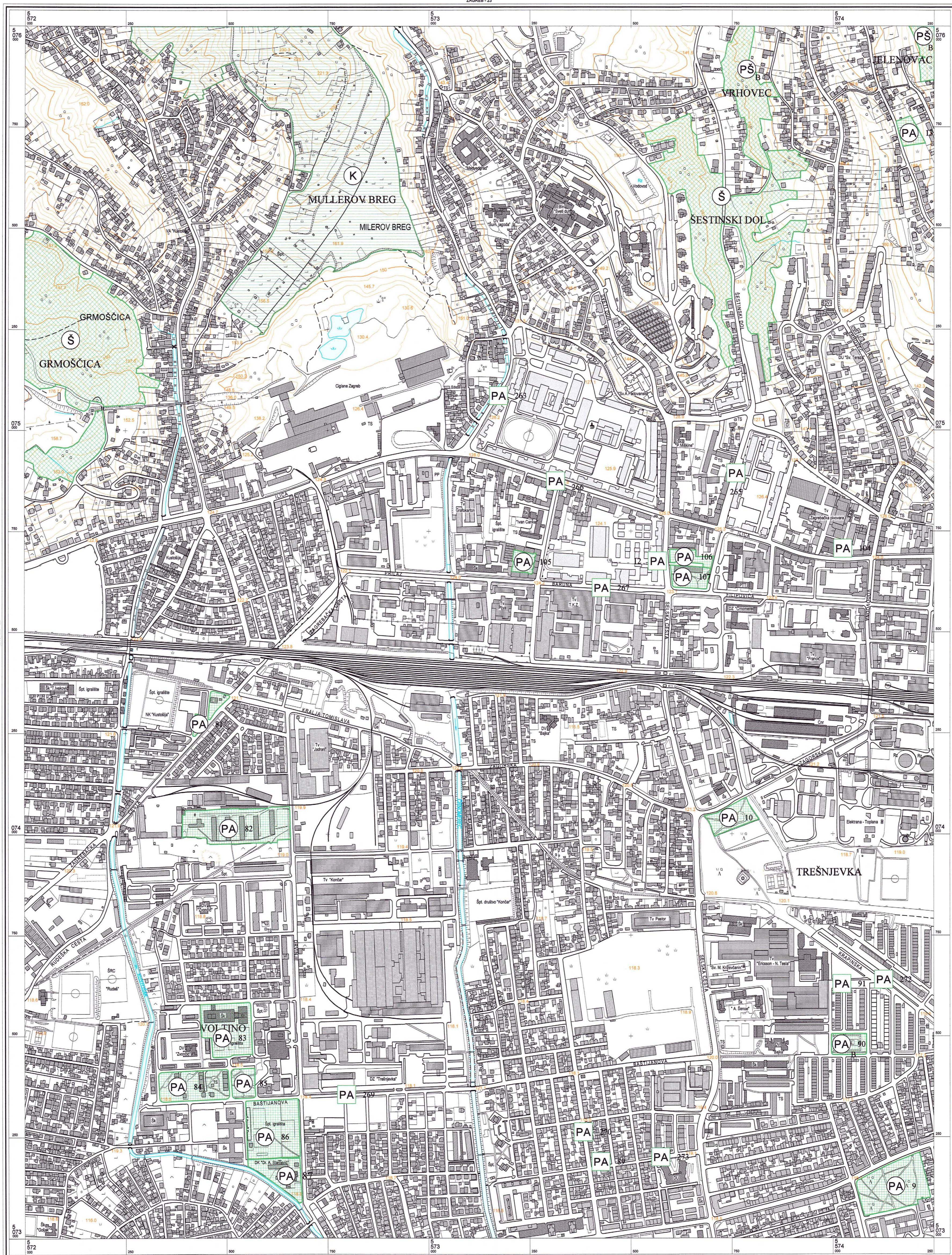
KATASTRARSKA OPĆINE Izrada: Zavod za fotogrametriju d.d. - Zagreb

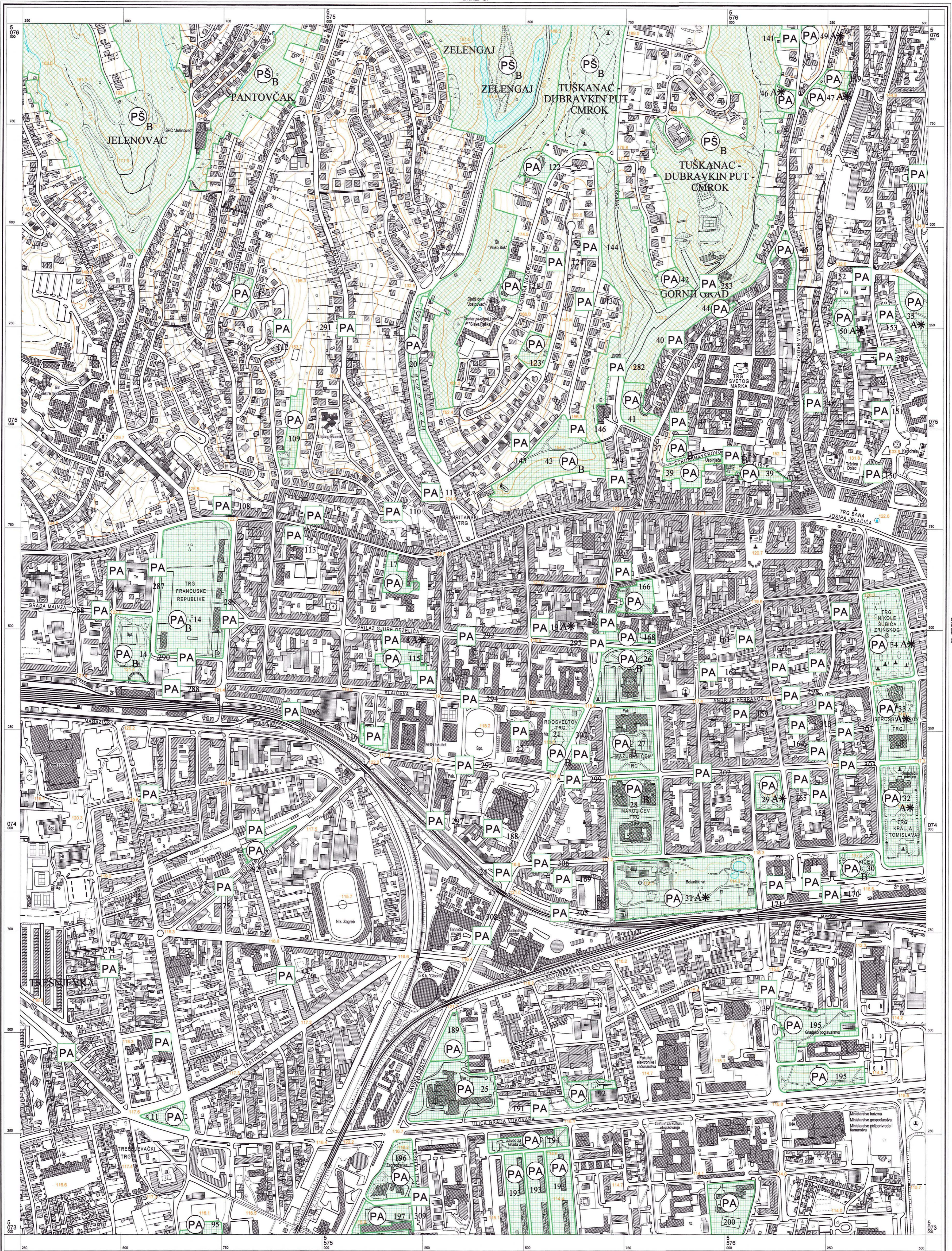
OPĆINA HRVATSKA GRAD ZAGREB
 Gradski zavod za planiranje razvoja Grada i zaštitu okoliša
 Mica Fanjek, dipl.ing.arh.
 POMOĆNIK PROJEKTOVALNIKA
 P.O. GRADONAČELNICE
 Zagreb, 2003.

Aerofotogrametrijsko snimanje - veljača 1998. god.
 Tiskano : 1999. god.



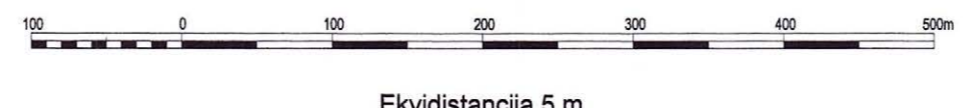






© Gradski zavod za planiranje razvoja Grada i zaštitu okoliša Grada Zagreba
 Državna geodetska uprava Republike Hrvatske
 Gradski zavod za katastar i geodetske poslove Grada Zagreba

Mjerilo 1 : 5000



Ekvidistancija 5 m

KATASTARSKE OPĆINE

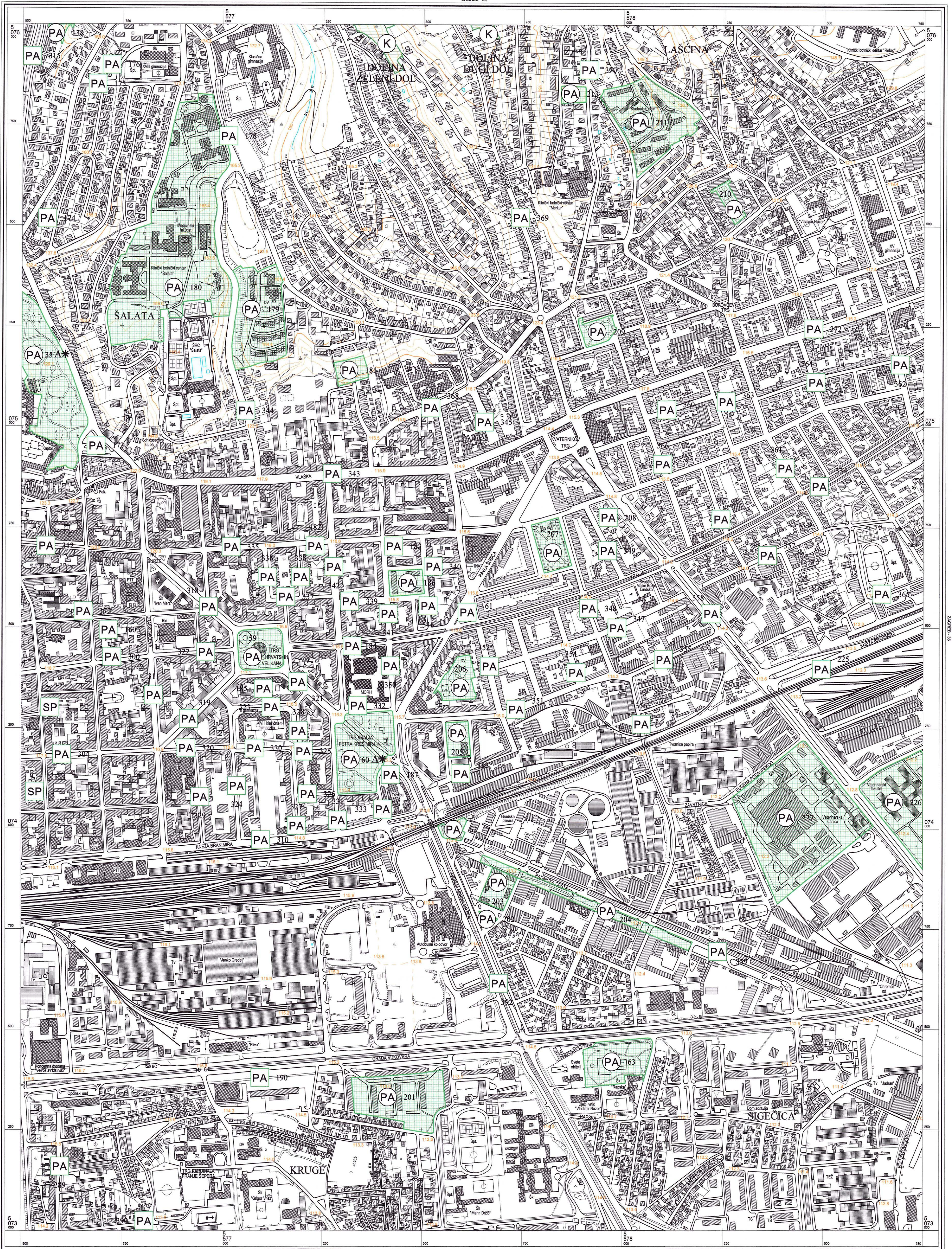
Izradba: Geofoto - Zagreb

GRAD ZAGREB
 Gradski zavod za planiranje razvoja Grada i zaštitu okoliša

Ivica Fanjek, dipl. ing. arh.
 POMOĆNIK PROJEKTOVALAČA
 PROJEKTOVALAČICE


Zagreb, 2003.

Aerotopografsko snimanje : veljača 1998. god.
 Tiskano : 1999. god.



© Gradski zavod za planiranje razvoja Grada i zaštitu okoliša Grada Zagreba
 Državna geodetska uprava Republike Hrvatske
 Gradski zavod za katastar i geodetske poslove Grada Zagreba

Mjerilo 1 : 5000



Ekvidistancija 5 m

KATASTARSKE OPĆINE


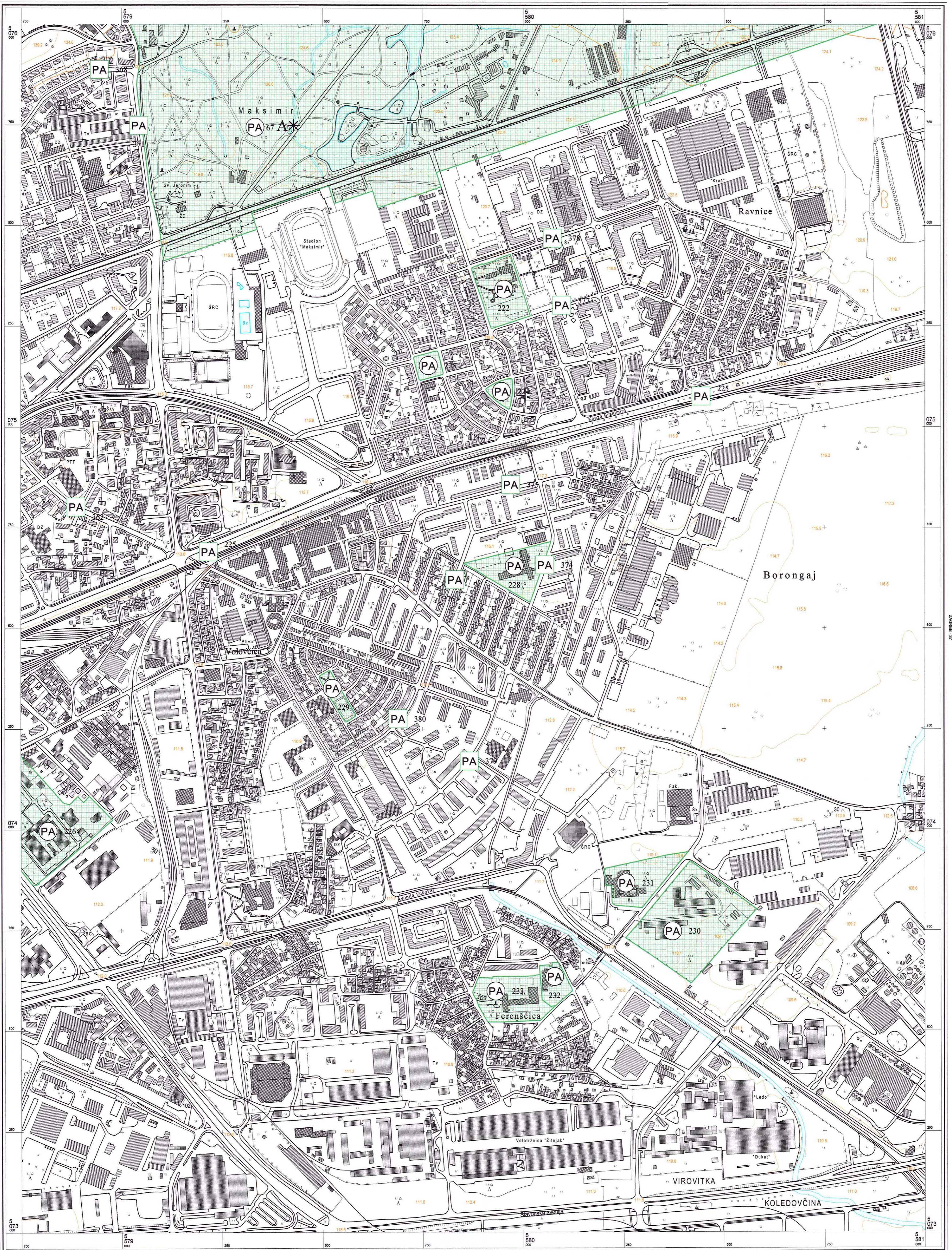
A
B
C

GRAD ZAGREB
 Gradski zavod za planiranje razvoja Grada i zaštitu okoliša

Irka Farijek dipl.ing.arh.
 POMODNIK PROJEKTOVA
 P.O. GRADONAČELNICE
 Zagreb, 2003.

Izradba: Geofoto - Zagreb

Aerofotogrametrijsko snimanje : veljača 1998. god.
 Tiskano : 1999. god.

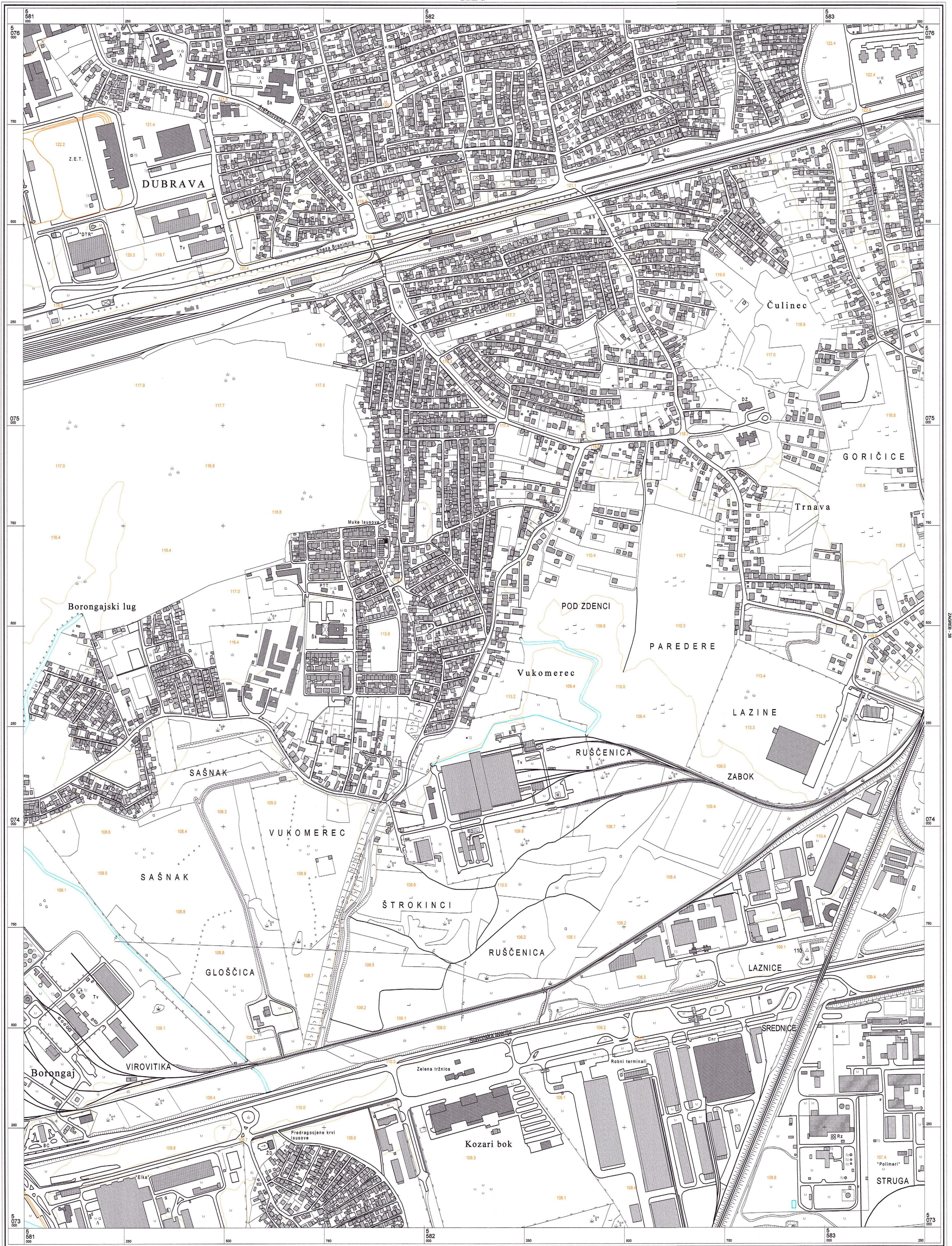


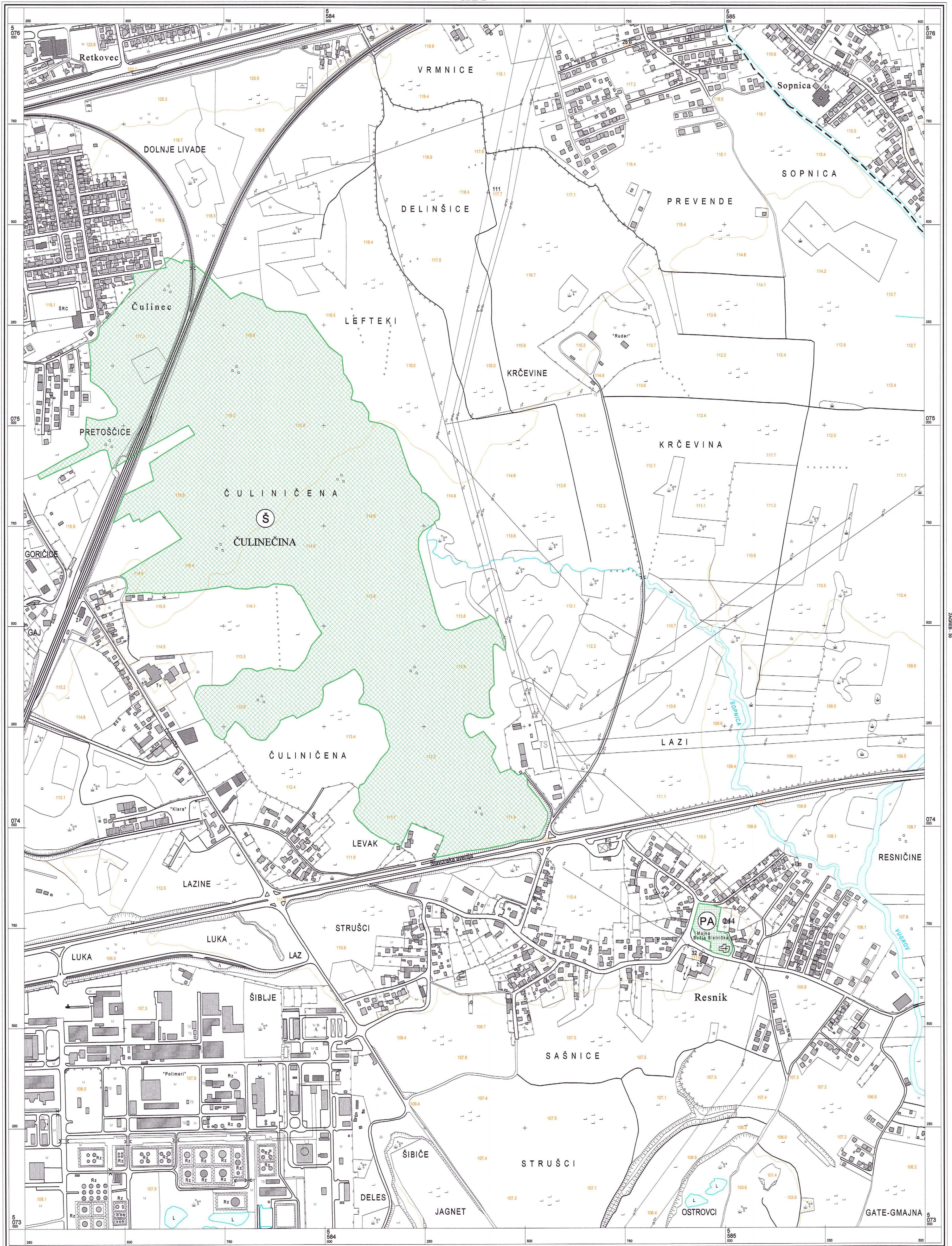
KATASTARSKE OPĆINE Izrada: Zavod za fotogrametriju d.d. - Zagreb

OPĆINA HRVATSKA
GRAD ZAGREB
 Gradski zavod za planiranje razvoja Grada i zaštitu okoliša

MICA Fanjek, dipl.ing.arh.
 POMOĆNIK PROJEKTOVA
 P.O. GRADONAČELNICE
 Zagreb, 2003.

Aerofotogrametrijsko animiranje - veljača 1998. god.
 Tiskano : 1999. god.


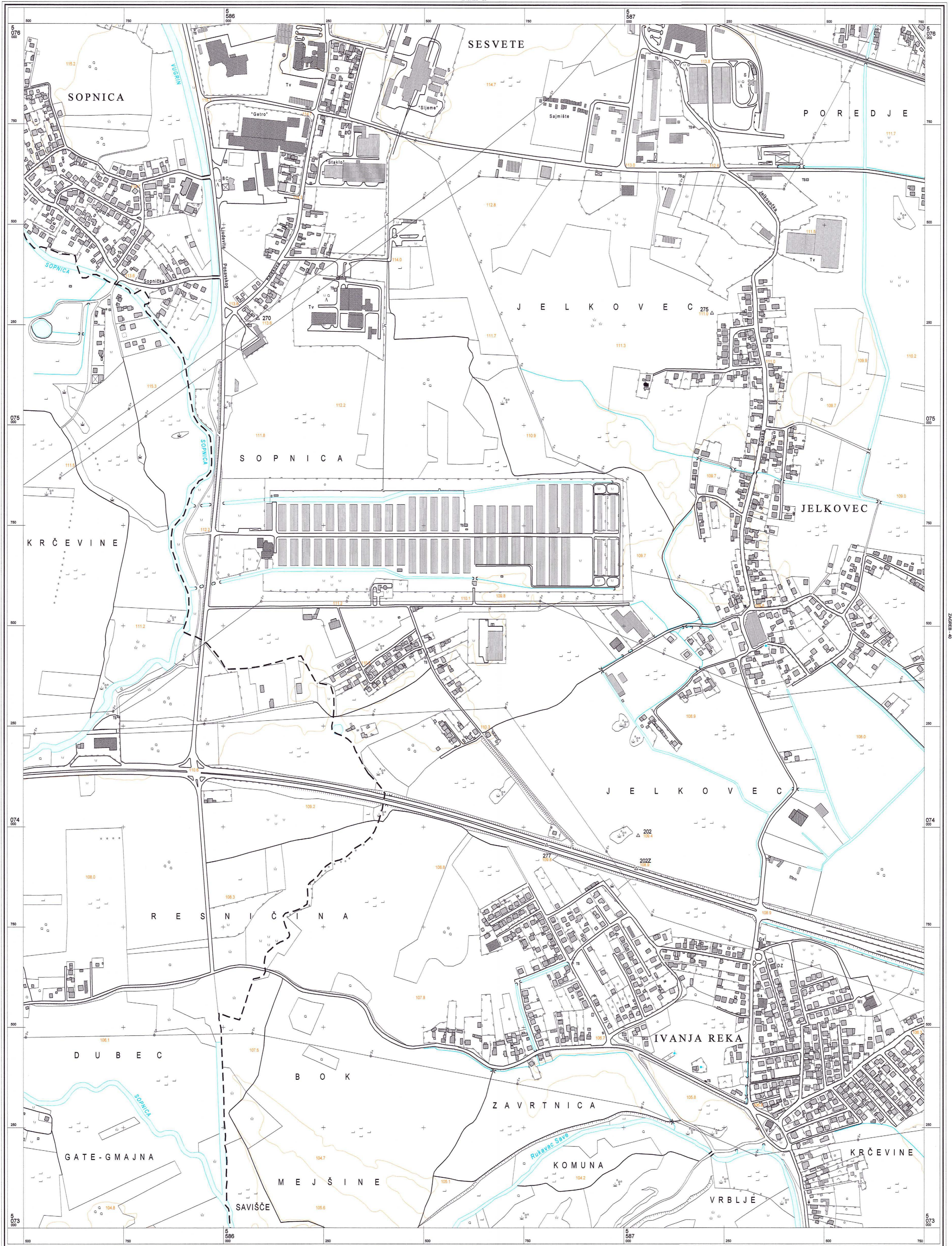




KATASTARSKE OPĆINE Izradba: Zavod za fotogrametriju d.d. - Zagreb

REPUBLIKA HRVATSKA
GRAD ZAGREB
 Gradski zavod za planiranje razvoja Grada i zaštitu okoliša
 Iva Farijak, dipl.ing.arh.
 POMIČNIK PROJEKTOVANICA
 P.O. GRADONAČELNICE
 Zagreb, 2003.

Aerofotogrametrijsko snimanje : veljača 1998. god.
 Tiskano : 1999. god.



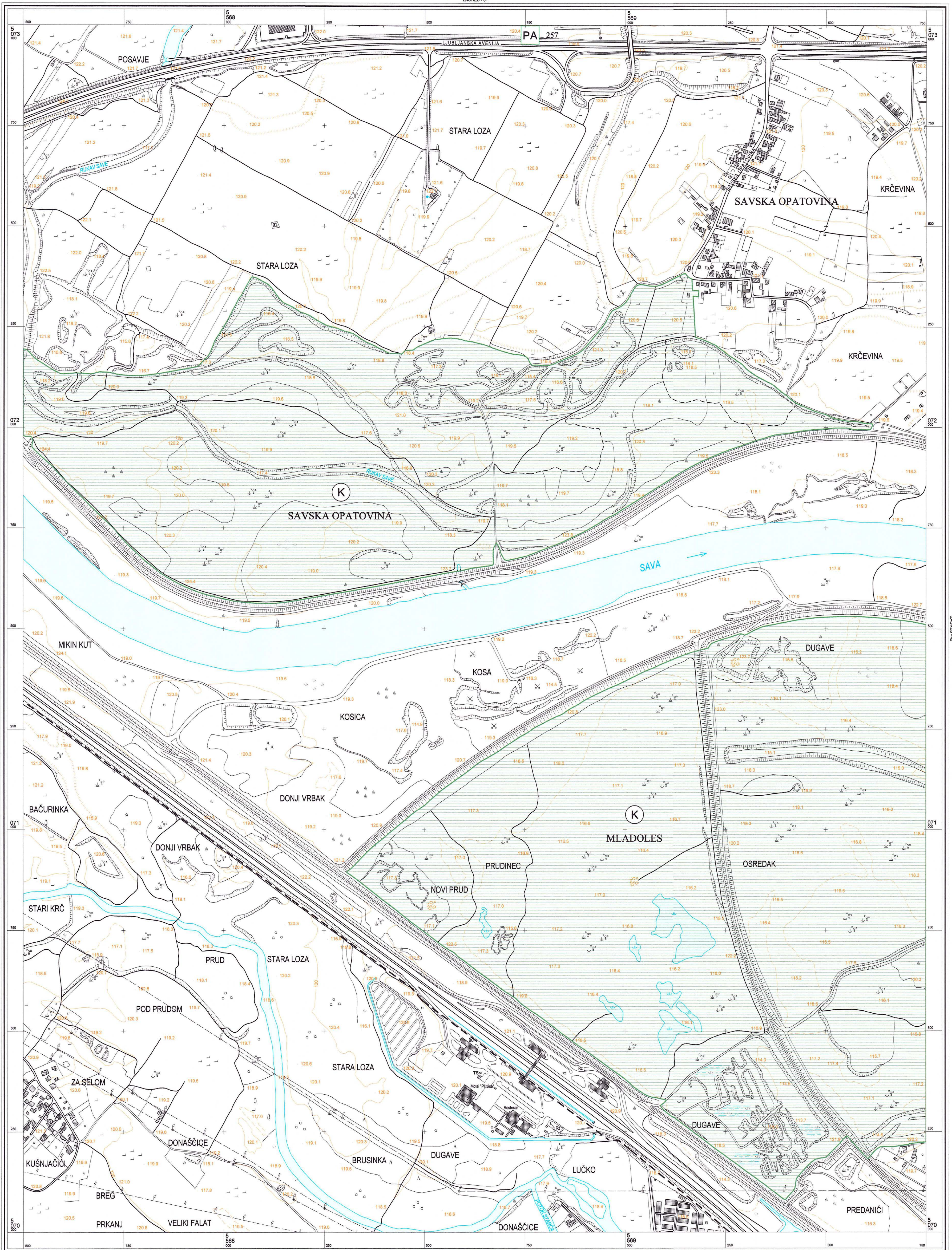
KATASTARSKE OPĆINE Izrada: Zavod za fotogrametriju d.d. - Zagreb

A
B
C

GRAD ZAGREB
 Gradski zavod za planiranje razvoja Grada i zaštitu okoliša


Brice Faršek, dipl.ing. arh.
 ROMČOVIĆKI PROJEKCIJSKI
 P.O. GRADONAČELNICE
 Zagreb, 2003.

Aerofotogrametrijsko snimanje : veljača 1998. god.
 Tiskano : 1999. god.



© Gradski zavod za planiranje razvoja Grada i zaštitu okoliša Grada Zagreba
 Državna geodetska uprava Republike Hrvatske
 Gradski zavod za katastar i geodetske poslove Grada Zagreba

Mjerilo 1 : 5000



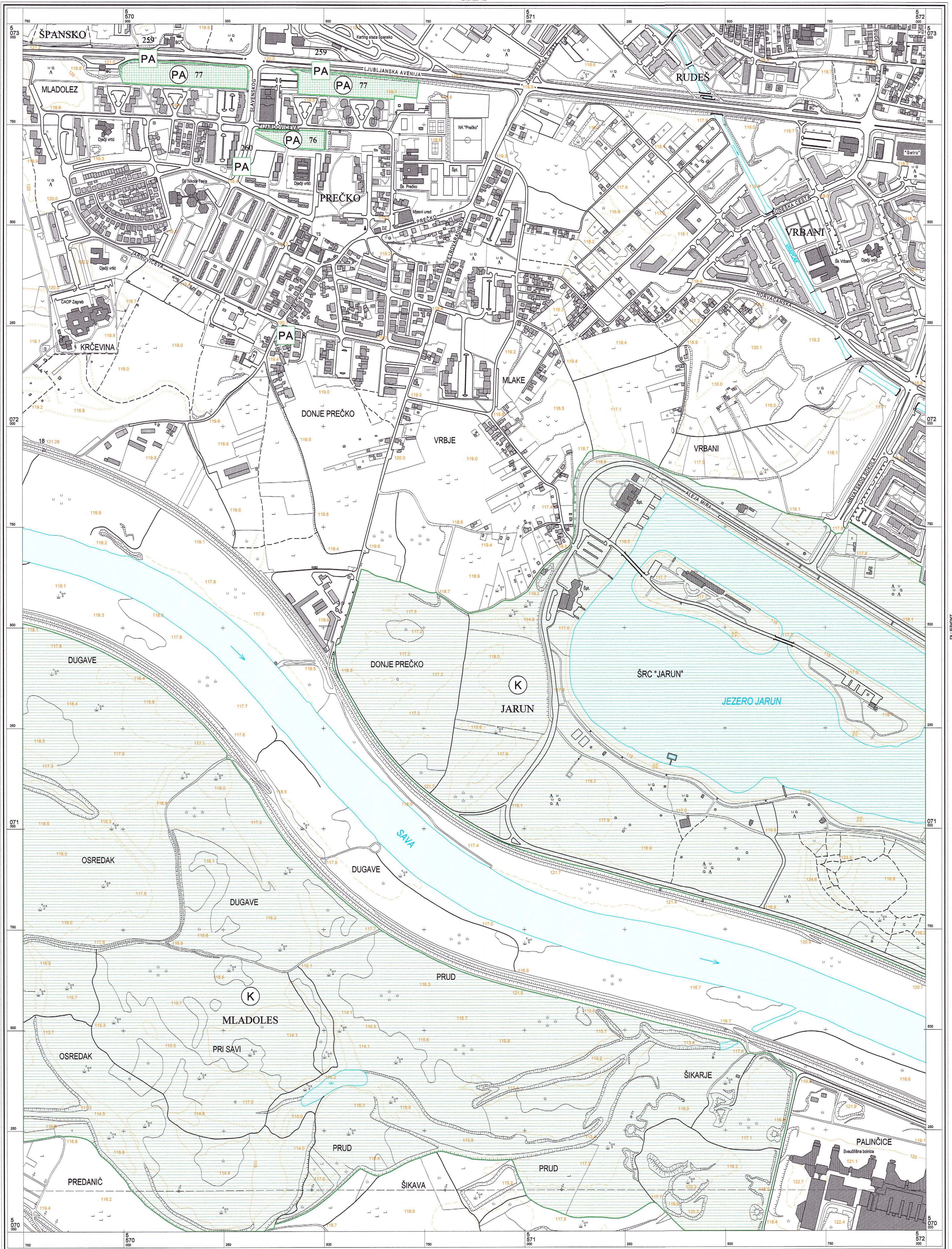
Ekvidistanca 5 m

KATASTARSKE OPĆINE

GRAD ZAGREB
 Gradski zavod za planiranje razvoja Grada i zaštitu okoliša
 Iva Farišek, dipl.ing. arh.
 FUNKCIJSKI PROJEKCIJENIK
 P.O. GRADONAČELNICE
 Zagreb, 2003.


Izradba: Geofoto - Zagreb

Aerofotogrametrijsko snimanje : veljača 1998. god.
 Tiskano : 1999. god.



© Gradski zavod za planiranje razvoja Grada i zaštitu okoliša Grada Zagreba
 Državna geodetska uprava Republike Hrvatske
 Gradski zavod za katastar i geodetske poslove Grada Zagreba

Mjerilo 1 : 5000

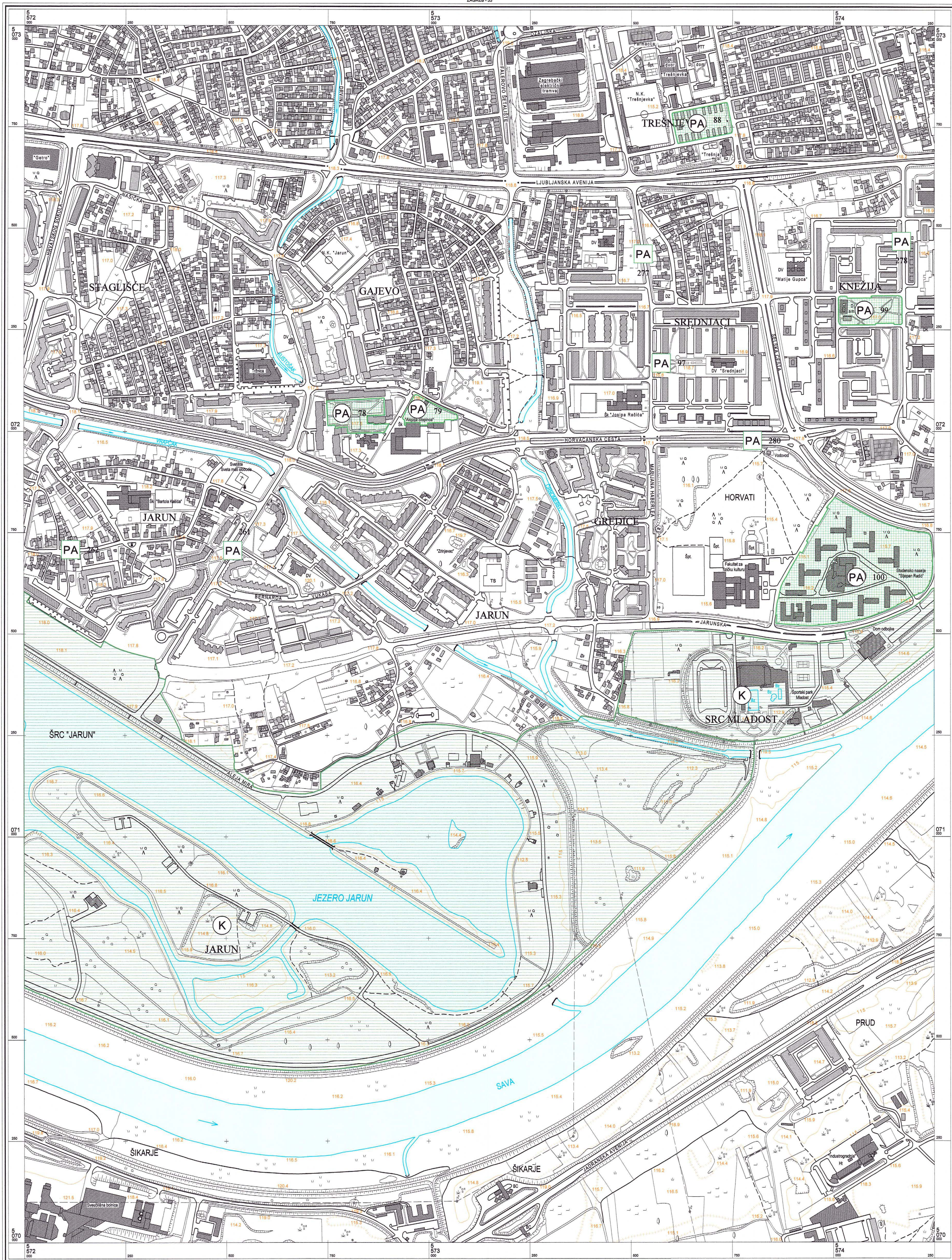


Ekvidistanca 5 m

KATAstarske Općine
REPUBLIKA HRVATSKA
GRAD ZAGREB
 Gradski zavod za planiranje razvoja Grada i zaštitu okoliša
 Ivošević, dipl.ing.arh.
 POMODNIK PPOČELNIKA
 P.O. GRADONAČELNICE
 Zagreb, 2003.


Izradba: Geofoto - Zagreb

Aerofotogrametrijsko animiranje : veljača 1998. god.
 Tiskano : 1999. god.



© Gradski zavod za planiranje razvoja Grada i zaštitu okoliša Grada Zagreba
 Državna geodetska uprava Republike Hrvatske
 Gradski zavod za katastar i geodetske poslove Grada Zagreba

Mjerilo 1 : 5000



Ekvidistancija 5 m

KATASTARSKE OPĆINE


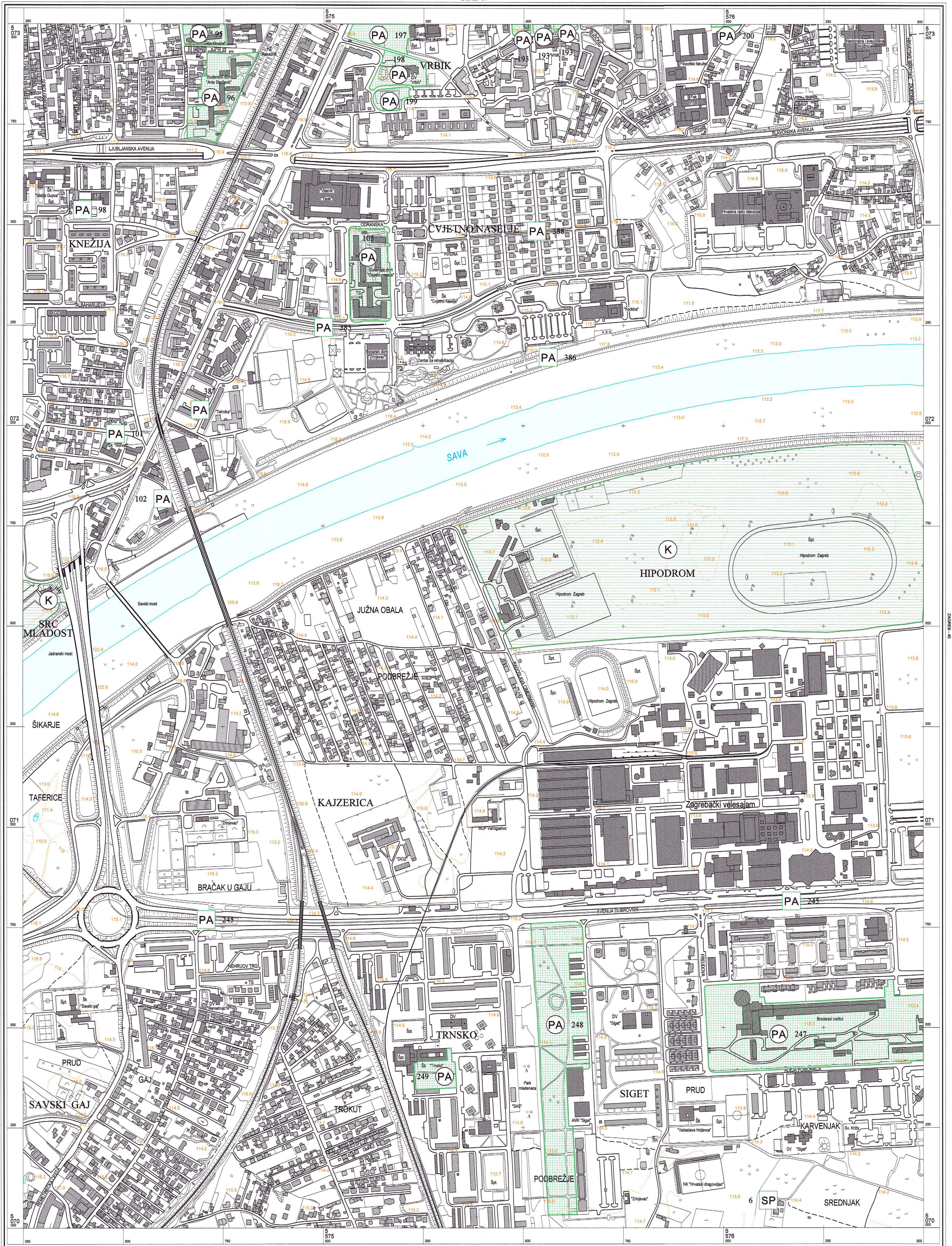
A
B
C

REPUBLIKA HRVATSKA
GRAD ZAGREB
Gradski zavod za planiranje razvoja Grada i zaštitu okoliša



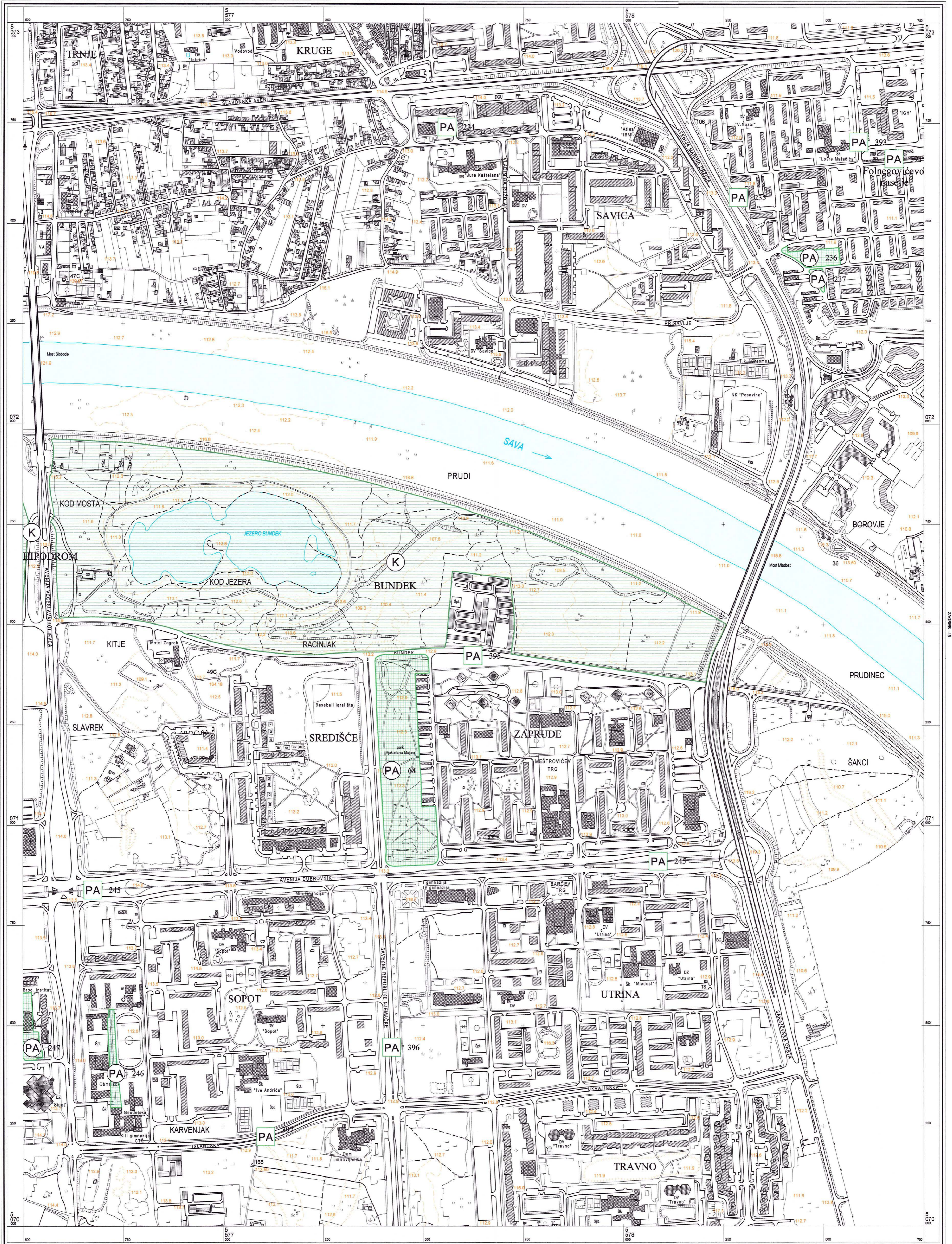
Izrada: Geofoto - Zagreb

Aerofotogrametrijsko snimanje : veljača 1998. god.
Tiskano : 1999. god.




KATASTARSKE OPĆINE
A **B** **C** **D** **E** **F** **G** **H** **I** **J** **K** **L** **M** **N** **O** **P** **Q** **R** **S** **T** **U** **V** **W** **X** **Y** **Z**

GRAD ZAGREB
 Gradski zavod za planiranje razvoja Grada i zaštitu okoliša
 Iviča Panjk, dipl.ing.arh.
 POJMOVNİK PROCĀLNİKA
 P.P. GRADONAČELNICE
 Zagreb, 2003.



© Gradski zavod za planiranje razvoja Grada i zaštitu okoliša Grada Zagreba
 Državna geodetska uprava Republike Hrvatske
 Gradski zavod za katastar i geodetske poslove Grada Zagreba

Mjerilo 1 : 5000



Ekvidistancija 5 m

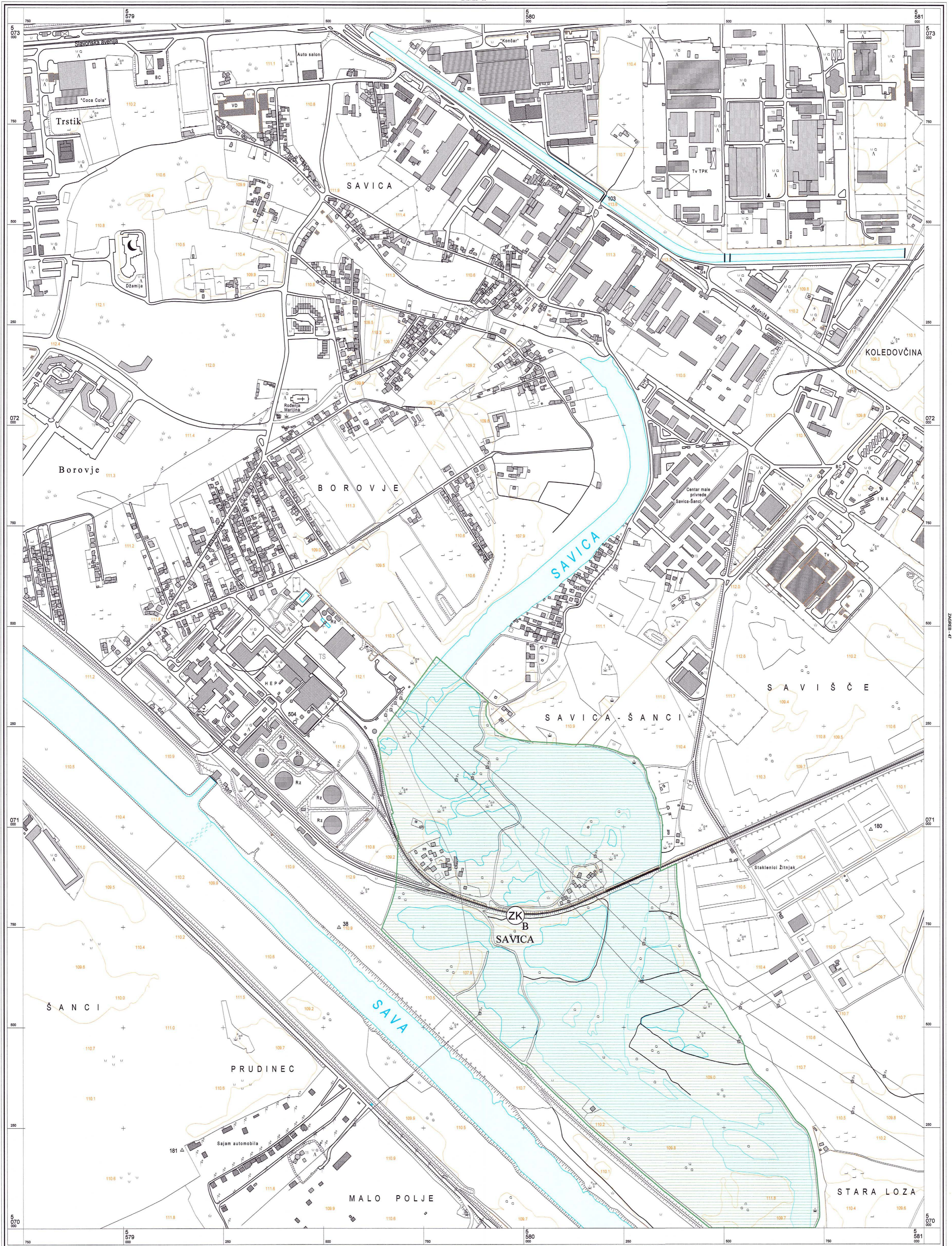
KATASTARSKE OPĆINE
 A
 B
 C

REPUBLIKA HRVATSKA
 GRAD ZAGREB
 Gradski zavod za planiranje razvoja Grada i zaštitu okoliša

Ivica Fanjek, dipl. ing. arh.
 ROMČIČNIK PROJEKCIJSKA
 P.O. BR. 100
 GRADONAČELNICE
 ZAGREB, 2003.


Izradba: Geofoto - Zagreb

Aerofotogrametrijsko snimanje : veljača 1998. god.
 Tiskano : 1999. god.



© Gradski zavod za planiranje razvoja Grada i zaštitu okoliša Grada Zagreba
 Državna geodetska uprava Republike Hrvatske
 Gradski zavod za katastar i geodetske poslove Grada Zagreba

Mjerilo 1 : 5000



Ekvidistancija 5 m

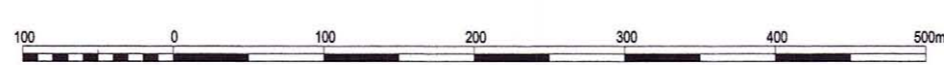
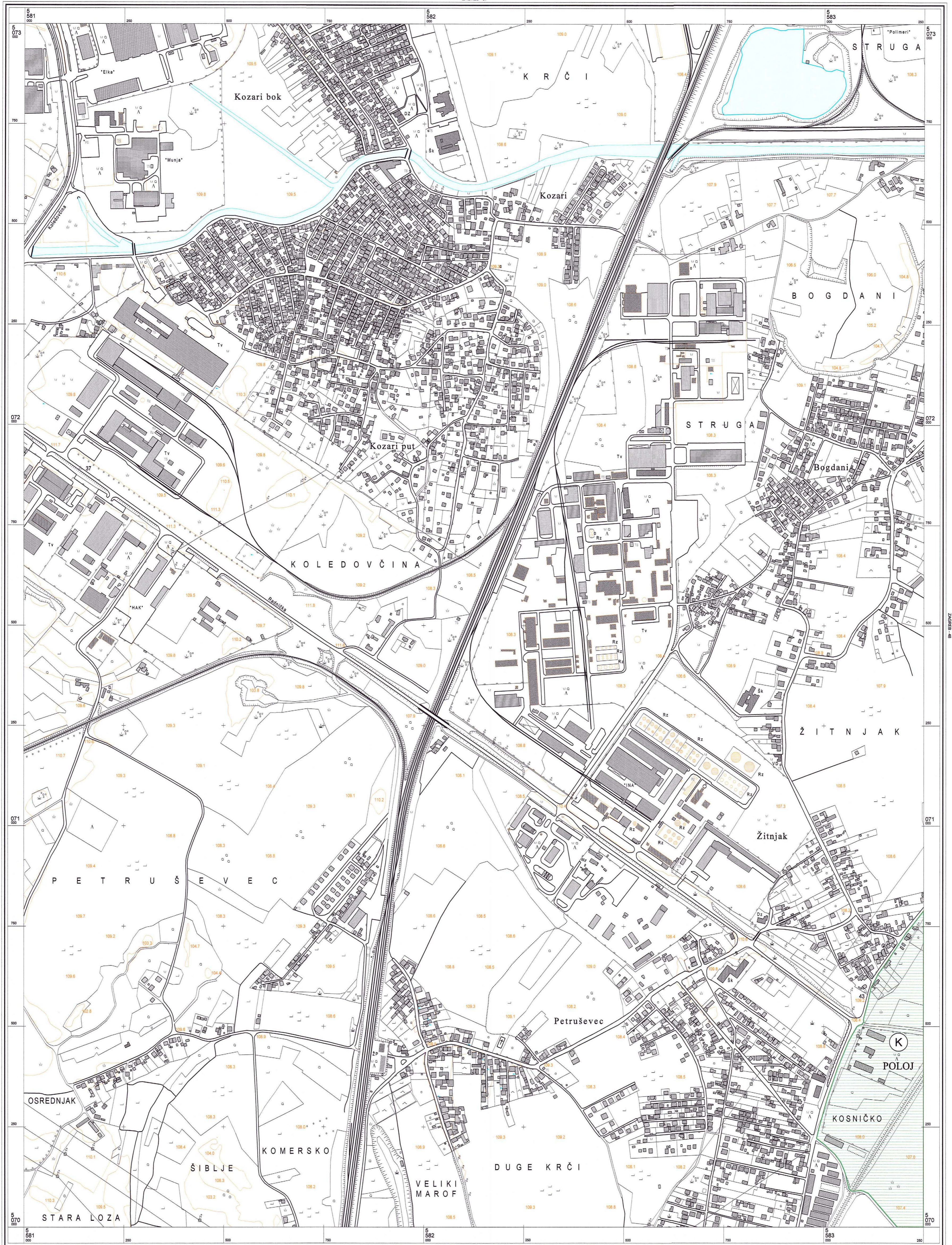
ZAGREB - 46

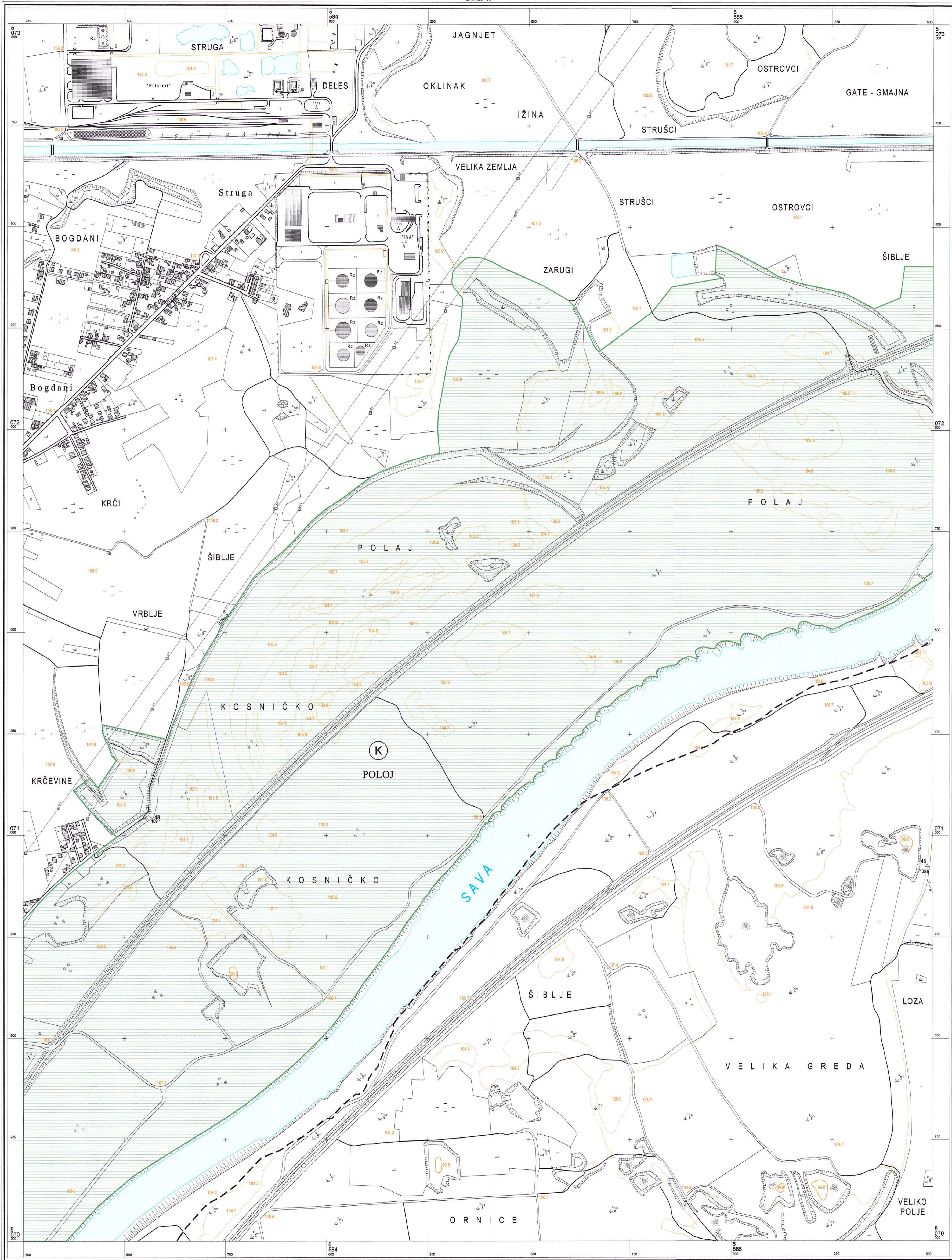
KATASTARSKE OPĆINE Izrada: Zavod za fotogrametriju d.d. - Zagreb

GRAD ZAGREB
 Gradski zavod za planiranje razvoja Grada i zaštitu okoliša

Mica Fanjek, dipl.ing.arh.
 POMOĆNIK PROJEKTOVALNIKA
 P.O. GRAĐONAČELNICE
 Zagreb, 2003.

Aerofotogrametrijsko snimanje: veljača 1998. god.
 Tiskano: 1999. god.





KATAstarske Općine Izradba: Zavod za fotogrametriju d.d. - Zagreb

GRAD ZAGREB
 Gradski zavod za planiranje razvoja Grada i zaštitu okoliša

Ivica Fanjek, dipl.ing.arh.
 POMOĆNIK PROJEKTOVALNIKA
 I.P.D. BRADNOVAČELNICE
 Zagreb, 2003.

Aerofotogrametrijsko snimanje : veljača 1998. god.
 Takano : 1999. god.

