





GRAD ZAGREB

GENERALNI URBANISTIČKI PLAN SESVETA

UVJETI ZA KORIŠTENJE, UREĐENJE I ZAŠTITU PROSTORA Područja primjene planskih mjera zaštite

TUMAČ PLANSKOG ZNAKOVLJA


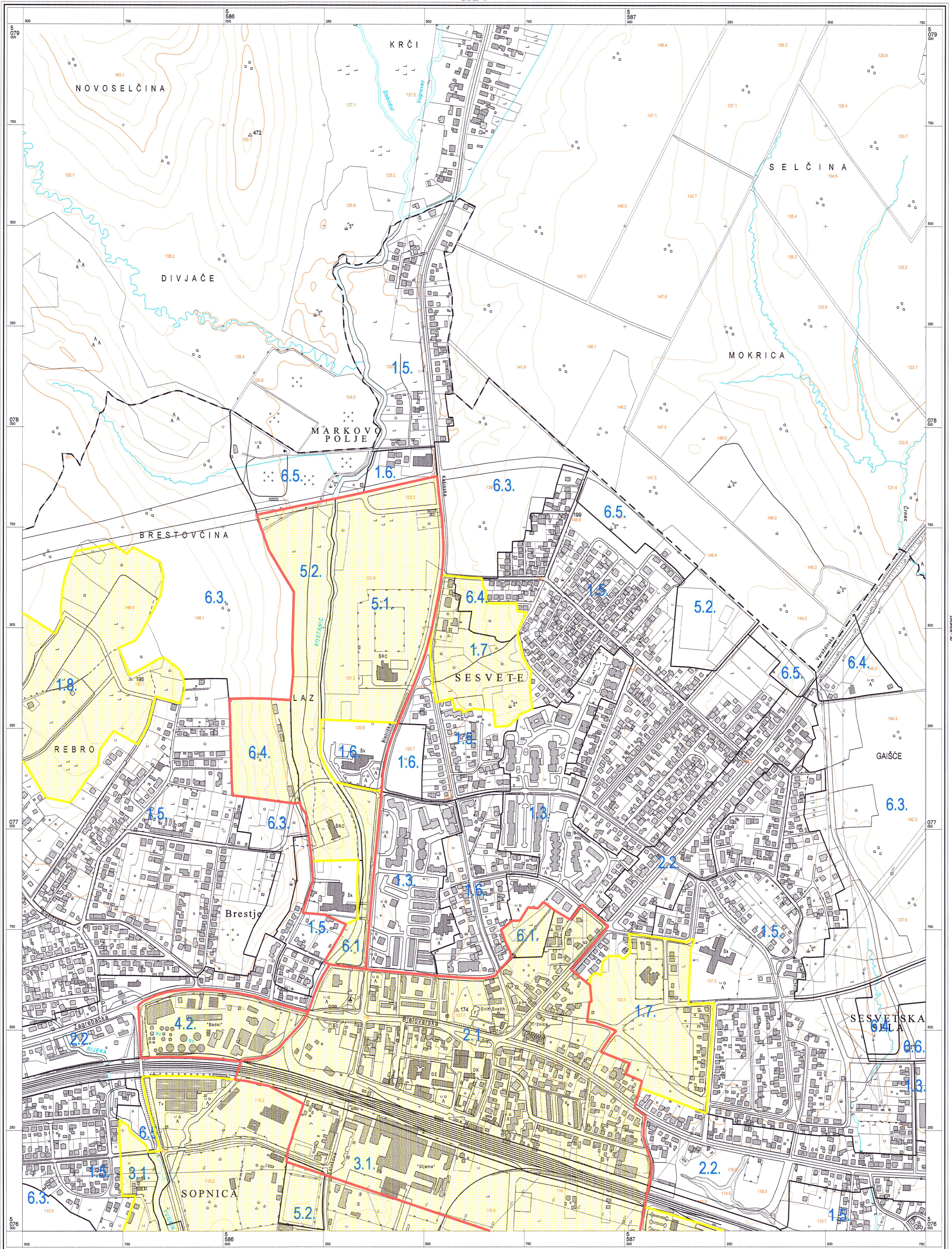
-  PODRUČJE OBVEZE DONOŠENJA DETALJNIJEG PLANA
-  PODRUČJE OBVEZE PROVEDBE URBANISTIČKO - ARHITEKTONSKOG NATJEČAJA
-  GRANICE ZONA URBANIH PRAVILA
- 1.1.- 6.6.** OZNAKE ZONA URBANIH PRAVILA
-  GRANICA GENERALNOG URBANISTIČKOG PLANA SESVETA

VEZA KARATA:



GRAD ZAGREB

Naziv prostornog plana: GENERALNI URBANISTIČKI PLAN SESVETA	
Naziv kartografskog prikaza: UVJETI ZA KORIŠTENJE, UREĐENJE I ZAŠTITU PROSTORA Područja primjene planskih mjera zaštite	
Broj kartografskog prikaza: 4.c	Mjerilo kartografskog prikaza: 1:5000
Program mjera za unapređenje stanja u gradskom prostoru (Službeni glasnik Grada Zagreba 3/1998, 1/2001, 5/2001, 18/2001, 21/2002 i 7/2003)	Odluka Gradske skupštine Grada Zagreba o donošenju Generalnoga urbanističkog plana Seseveta (Službeni glasnik Grada Zagreba 14/2003)
Javna rasprava objavljena je: 14. ožujka 2003.	Javni uvid: 22. ožujka - 22. travnja 2003.
Pečat tijela odgovornog za provođenje javne rasprave: 	Odgovorna osoba za provođenje javne rasprave:  Miljenko Mesić, dipl. ing. arh. PROČELNIK
Suglasnost na plan prema članku 26. Zakona o prostornom uređenju ("Narodne novine" br. 30/94, 68/98, 61/00 i 32/02) broj suglasnosti klasa:350-03/03-01/207 datum: 26.06.2003.	
Tijelo koje je izradilo plan: Gradski zavod za planiranje razvoja Grada i zaštitu okoliša, 10000 Zagreb, Ulica Republike Austrije 18	
Pečat pravne osobe koja je izradila plan: 	Odgovorna osoba:  Ivica Banjek, dipl. ing. arh. POMOĆNIK PROČELNIKA p.o. GRADONAČELNICE
Koordinator izrade plana:	Ranko Šehtel, dipl. ing. arh.
Stručni tim:	
mr.sc.Nada Antić, dipl.ek. mr.sc.Pave Barić, dipl.ek. Vladimir Beštak, građ.teh. Tomislav Bilić, dipl.ing.geod. Karolina Bui, dipl.ing.arh. Ivana Crnošija Galović, dipl.ing.arh. Zlata Duka, dipl.pravnik Eduard Dukić, dipl.ing.arh. Jadranka Flanjak, admin. referent Mirela Grabundžija, dipl.ing.sum. Tea Horvat, dipl.ing.arh. Željko Horvat, dipl.pravnik Kerima Jaganjac, dipl. pravnik mr.sc.S. Kelečec-Suhovec, dipl.ing.prom. mr.sc.V. Kelemen-Pepeonik, dipl.ing.geogr.	Ivana Kobetić, dipl.ing.prom. Zdravko Krasić, dipl.ing.arh. Sanja Kristo, viši ek. Mira Marinić, admin. sekretar Višnja Marinković, daktilograf Andrija Mikulić, dipl.ing.rud. Željka Pavlović, dipl.ing.građ. Dražen Pleško, dipl.ing.arh. Neda Rački, dipl.ek. Darko Šiško, dipl.ing.geod., mr.Branka Smit, dipl.ek. Rajna Šterk-Valentak, dipl.ing.građ. Jadranka Veselić-Bravo, dipl.ing.arh. Dragica Wurth, dipl. pravnik
Kartografska baza i geoinformatička obrada: 	GEOFOTO d.o.o., Zagreb Zvonko Biljecki, dipl.ing.geod. Hrvoje Halapija, dipl.ing.geod. Dražen Piskor, dipl.ing.geod. Tomislav Tonković, dipl.ing.geod. Aida Osmanagić, dipl.ing.geod. Damir Perić, dipl.ing.geod.
Pečat Gradske skupštine Grada Zagreba: 	Predsjednica Gradske skupštine Grada Zagreba  Morana Paliković Gruden, dipl.polit.
Istovjetnost ovog plana s izvornikom ovjerava:	Pečat nadležnog tijela:



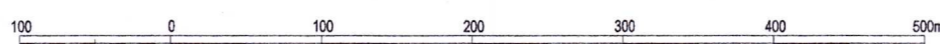
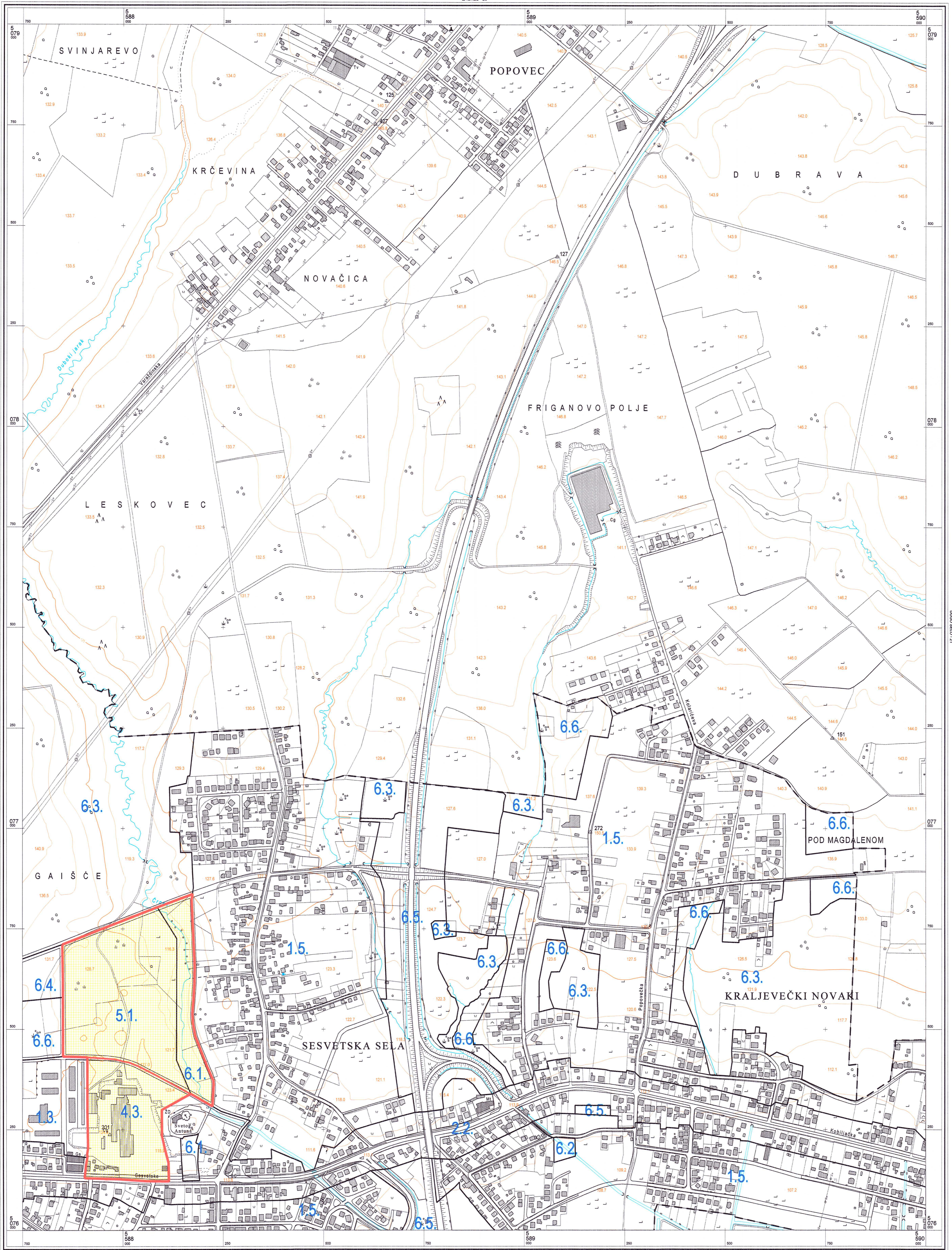
KATASTARSKA OPĆINE Izradba: Zavod za fotogrametriju d.d. - Zagreb

A
B
C


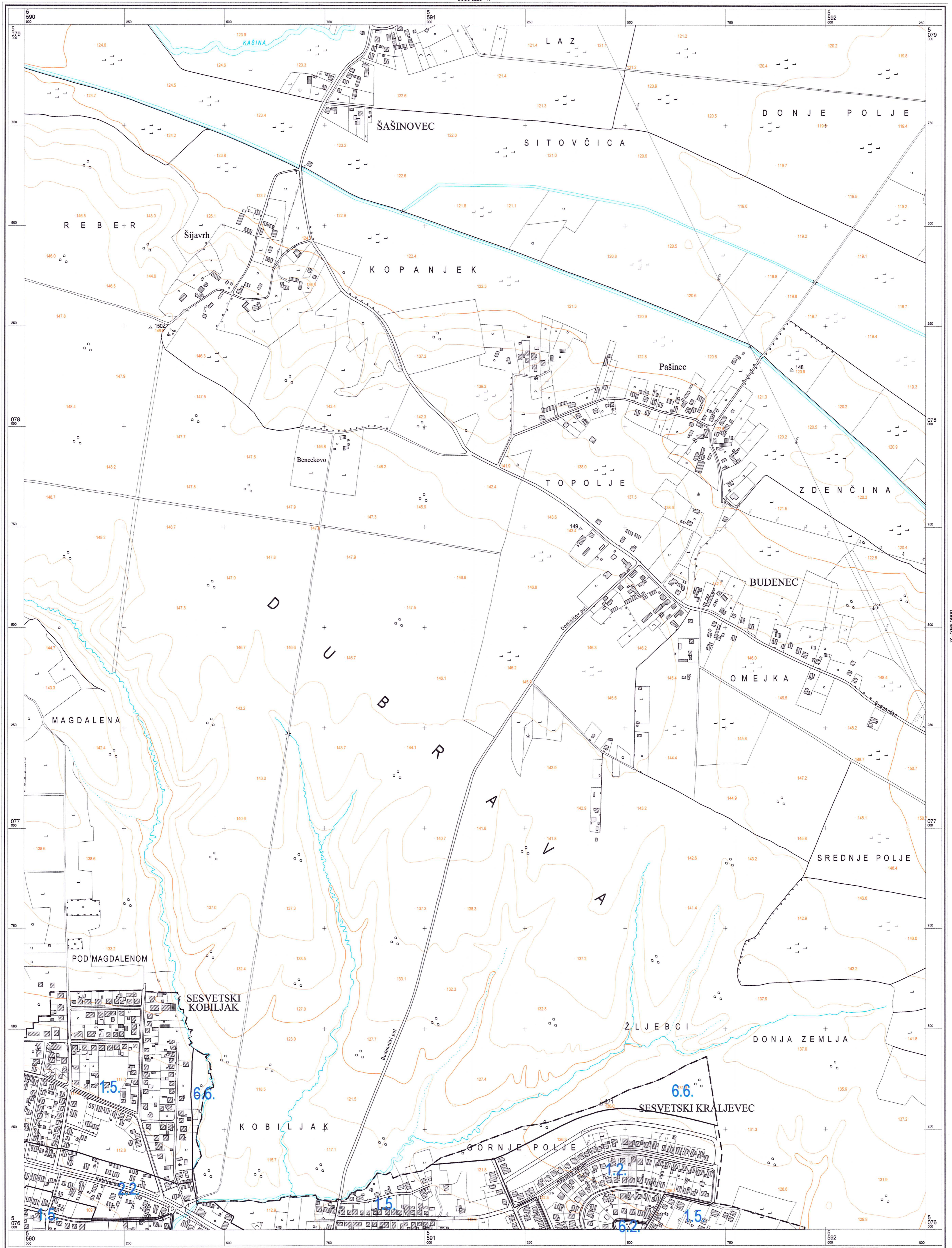
GRAD ZAGREB
 Gradski zavod za planiranje razvoja Grada i zaštitu okoliša

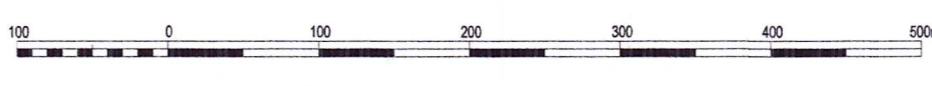
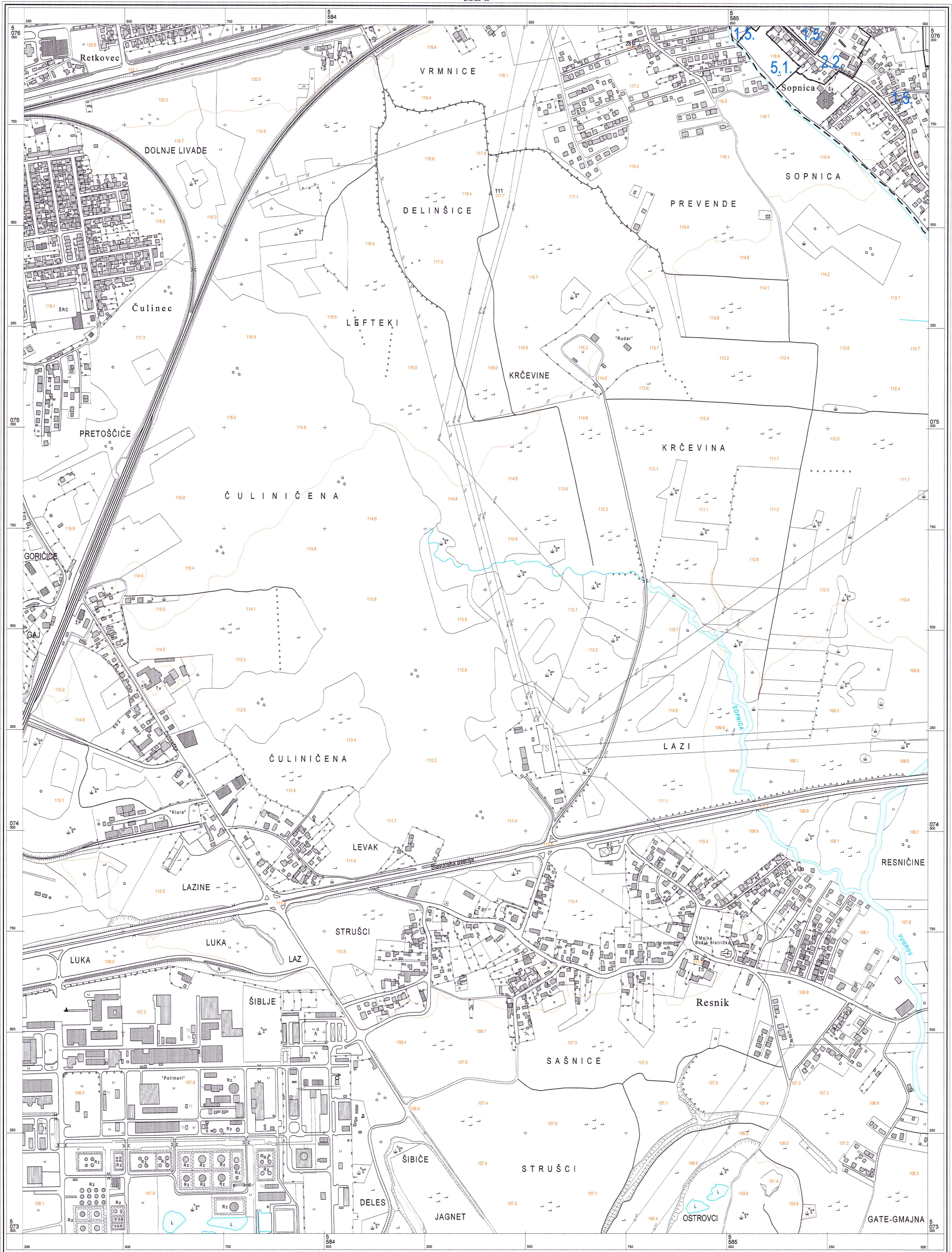
Ivica Fanjek, dipl.ing.arh.
 POMOĆNIK PROJEKTOVA
 P.O. GRADONAČELNICE
 Zagreb, 2003.

Aerofotogrametrijsko snimanje : veljača 1998. god.
 Tiskano : 1999. god.


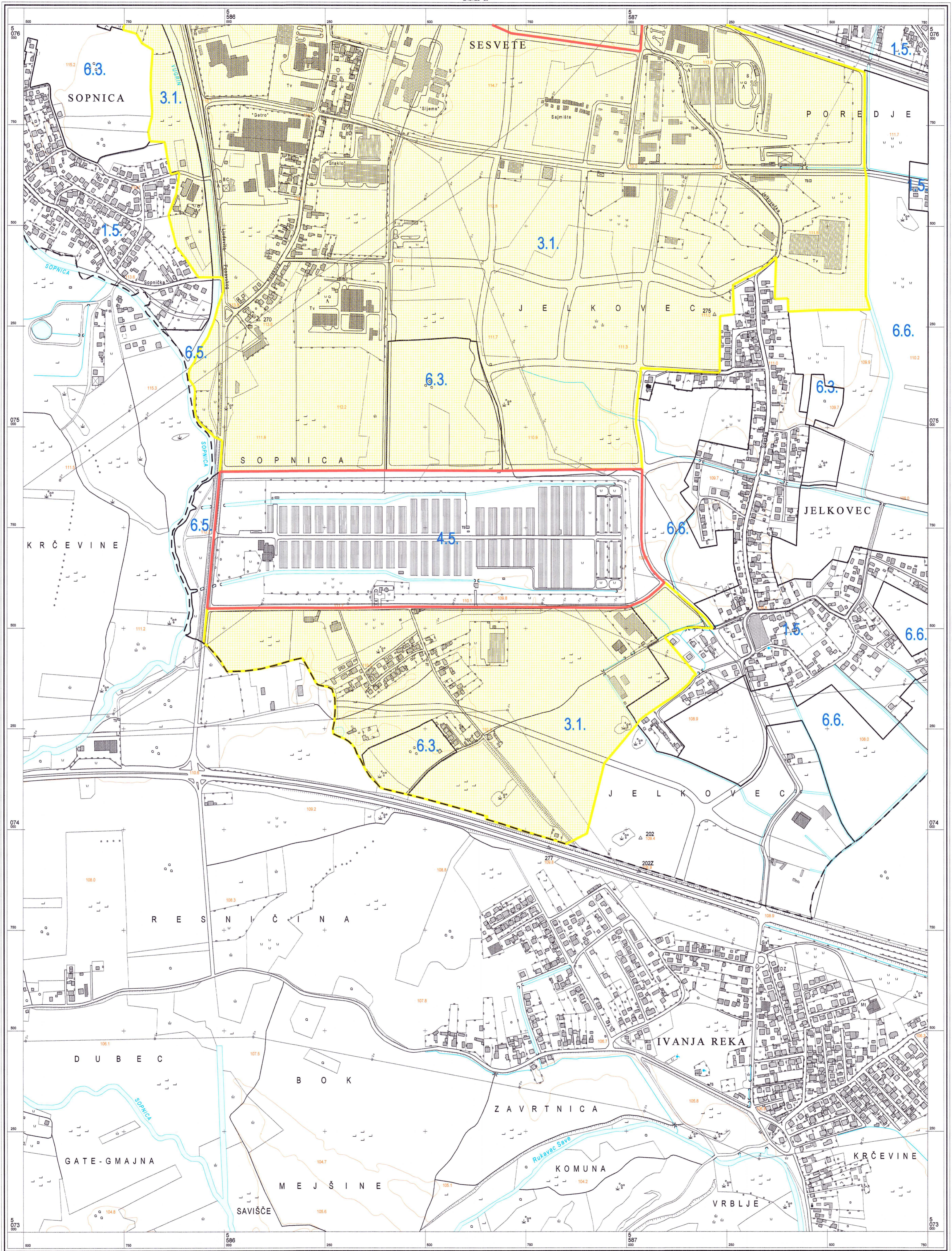


GRAD ZAGREB
 Gradski zavod za planiranje razvoja Grada i zaštitu okoliša
 Iviča Fanek, dipl.ing.arh.
 POMOĆNIK PROJEKTOVA
 P.O. GRADONAČELNICE
 Zagreb, 2003.





GRAD ZAGREB
 Gradski zavod za planiranje razvoja Grada i zaštitu okoliša
 Ivica Farišek, dipl.ing. arh.
 POMOĆNIK PROJEKTOVAČA
 P.O. GRADONAČELNICE
 Zagreb, 2003.




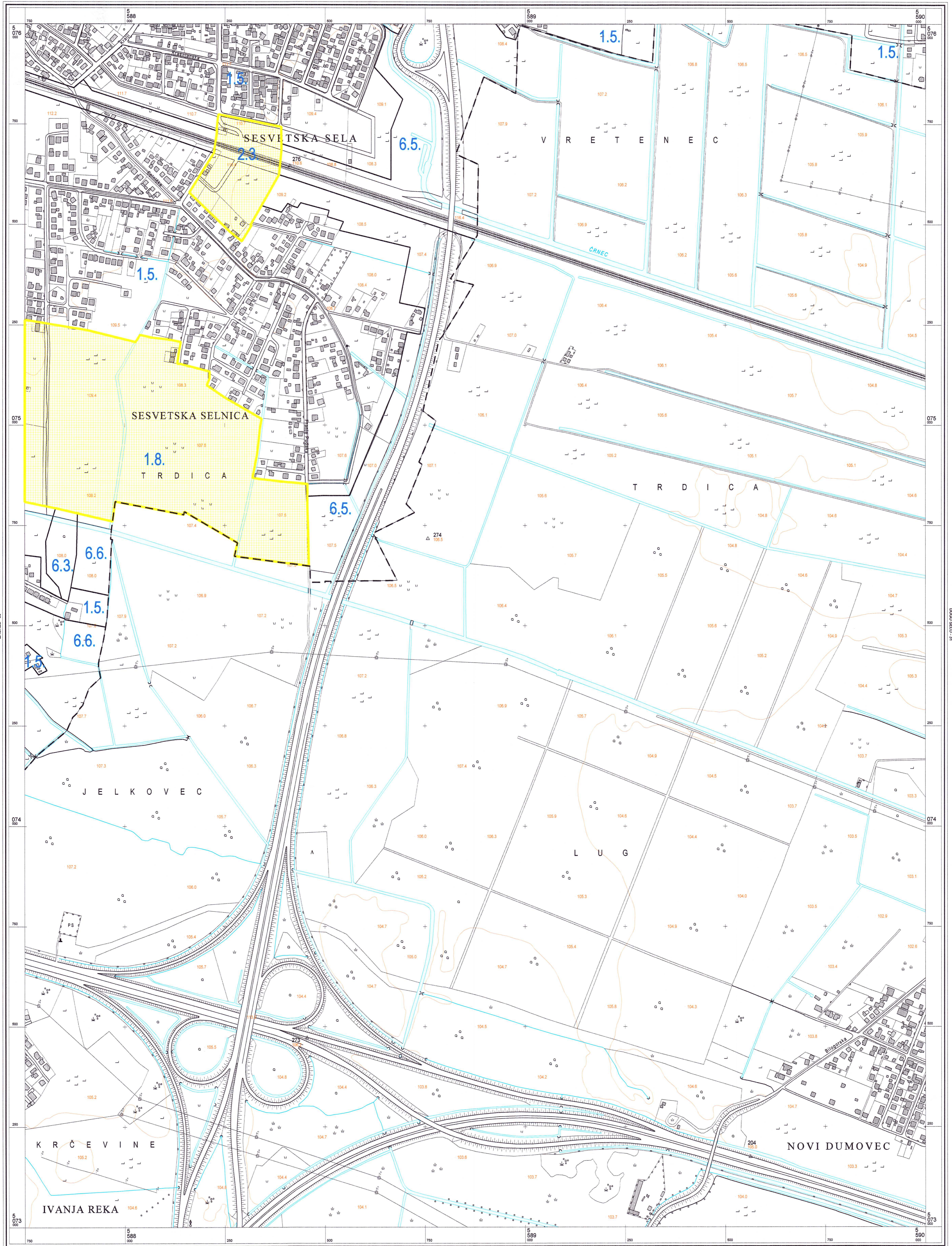
KATASTARSKÉ OPĆINE Izradba: Zavod za fotogrametriju d.d. - Zagreb

A
B
C

1. GRAD ZAGREB
 Gradski zavod za planiranje razvoja Grada i zaštitu okoliša

Ivica Fanjek, dipl.ing. arh.
 POMOĆNIK PROJEKTOVA
 P.O. GRADONAČELNICE
 Zagreb, 2003.

Aerofotogrametrijsko snimanje: veljača 1998. god.
 Tiskano: 1999. god.


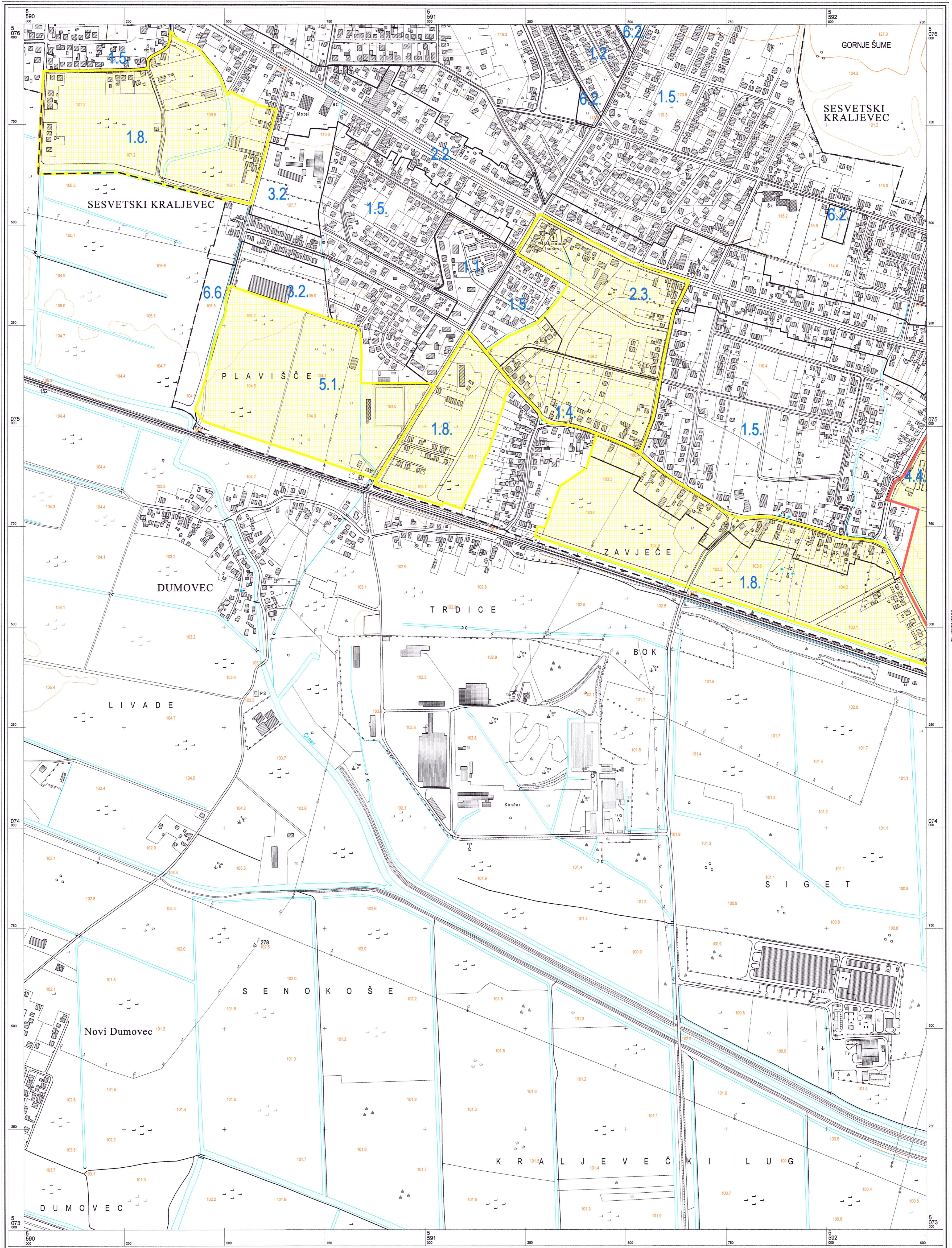


KATASTARSKA OPĆINE Izradba: Zavod za fotogrametriju d.d. - Zagreb

GRAD ZAGREB
 Gradski zavod za planiranje razvoja Grada i zaštitu okoliša

Ivica Faniček, dipl.ing. arh.
 POMOĆNIK PROJEKTOVALNIKA
 P.O. GRADONAČELNICE
 Zagreb, 2003.

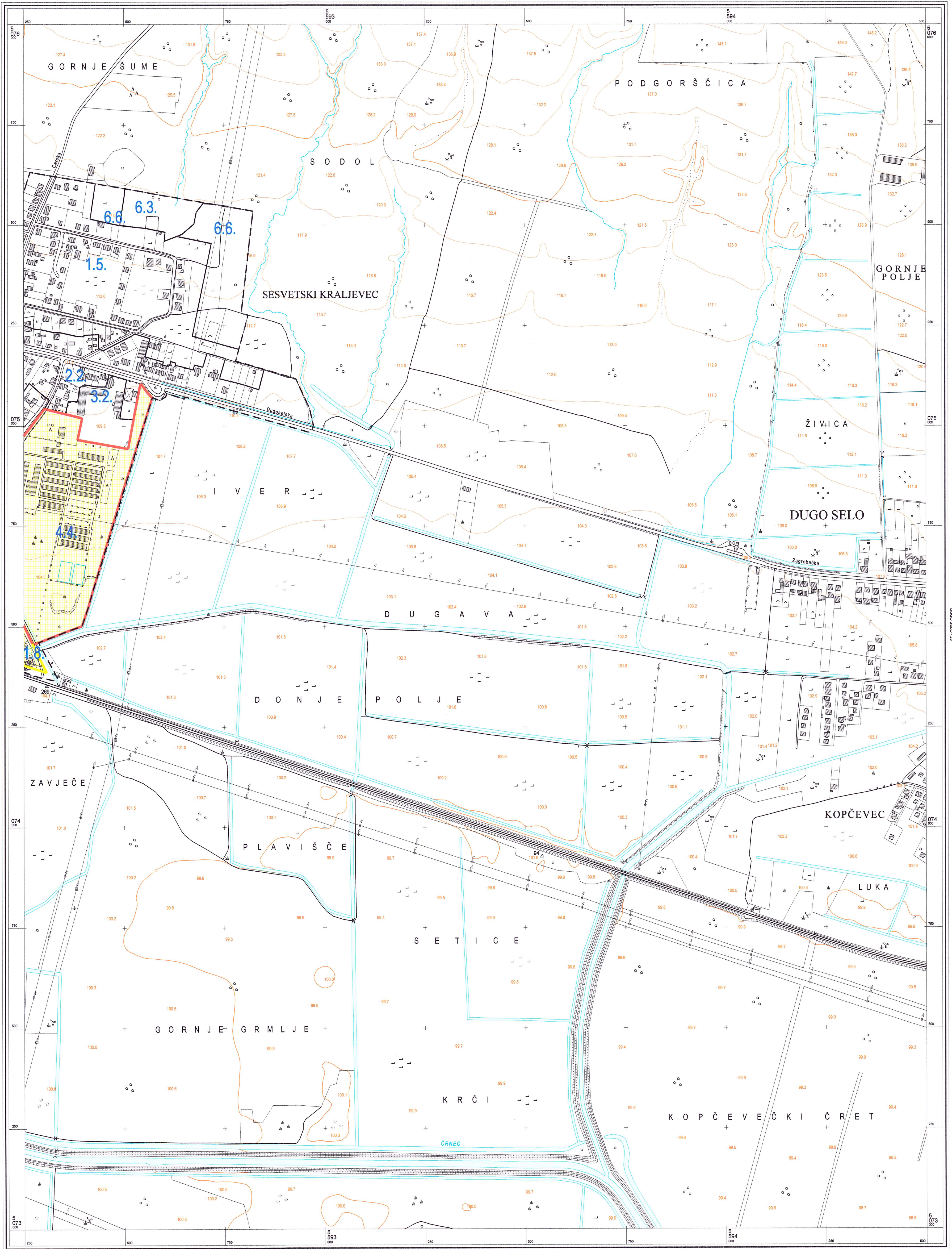
Aerofotogrametrijsko snimanje: veljača 1998. god.
 Tiskano: 1999. god.



A
B
C

REPUBLIKA HRVATSKA
GRAD ZAGREB
Gradski zavod za planiranje razvoja Grada i zaštitu okoliša

Ivica Fanjek, dipl.ing.arh.
POMOĆNIK PROJEKTOVA
P.O. BRADONČELNICE
Zagreb, 2003.



© Gradski zavod za planiranje razvoja Grada i zaštitu okoliša Grada Zagreba
 Državna geodetska uprava Republike Hrvatske
 Gradski zavod za katastar i geodetske poslove Grada Zagreba

Mjerilo 1 : 5000



Ekvidistancija 5 m

DUGO SELO - 32

KATASTARSKE OPĆINE Izrada: Zavod za fotogrametriju d.d. - Zagreb

A B C **GRAD ZAGREB**
 Gradski zavod za planiranje razvoja Grada i zaštitu okoliša

Ivica Fanjlek, dipl.ing.arh.
 POMOĆNIK PROJEKTOVALNIKA
 P.O. GRADONAČELNICE
 Zagreb, 2003.

Aerofotogrametrijsko snimanje - veljača 1998. god.
 Tiskano : 1999. god.