


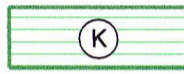


GRAD ZAGREB

GENERALNI URBANISTIČKI PLAN SESVETA

UVJETI ZA KORIŠTENJE, UREĐENJE I ZAŠTITU PROSTORA Zaštićeni i evidentirani dijelovi prirode i nepokretna kulturna dobra

TUMAČ PLANSKOG ZNAKOVLJA

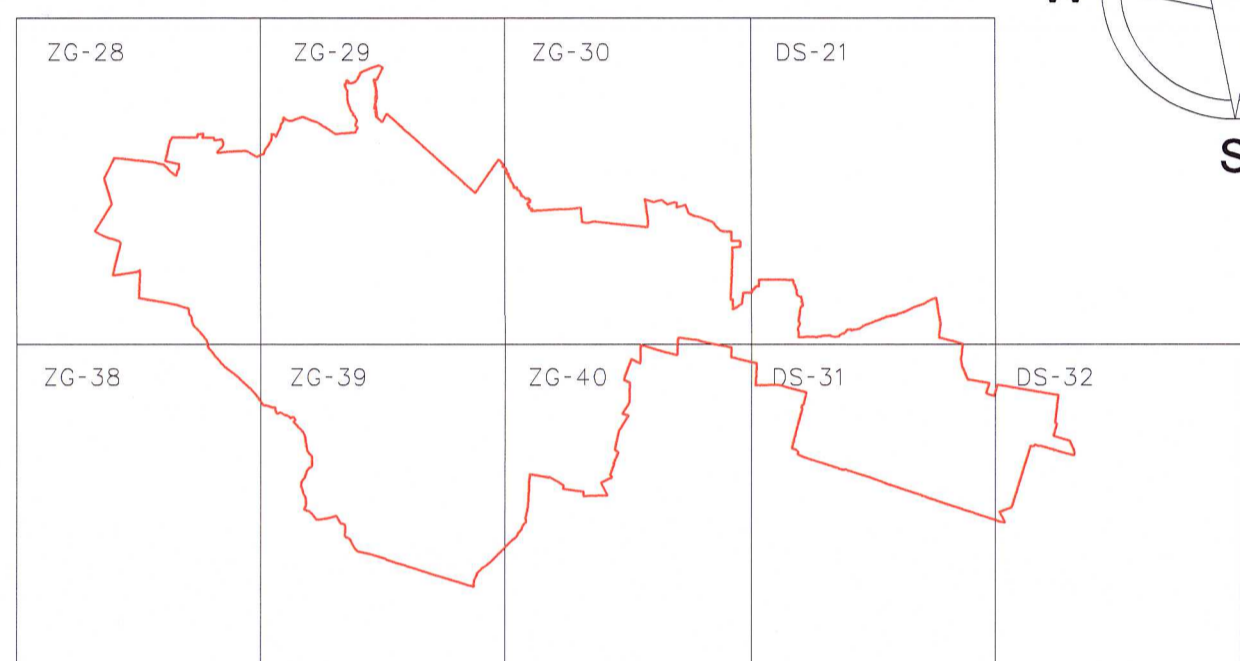
ZAŠTIĆENI I EVIDENTIRANI DIJELOVI PRIRODE

-  SESVETSKE PARK-ŠUME
-  KRAJOLIK
-  SPOMENIK PARKOVNE ARHITEKTURE
-  VRIJEDNI PARKOVI, VRTOVI I DRVOREDI








NEPOKRETNA KULTURNA DOBRA

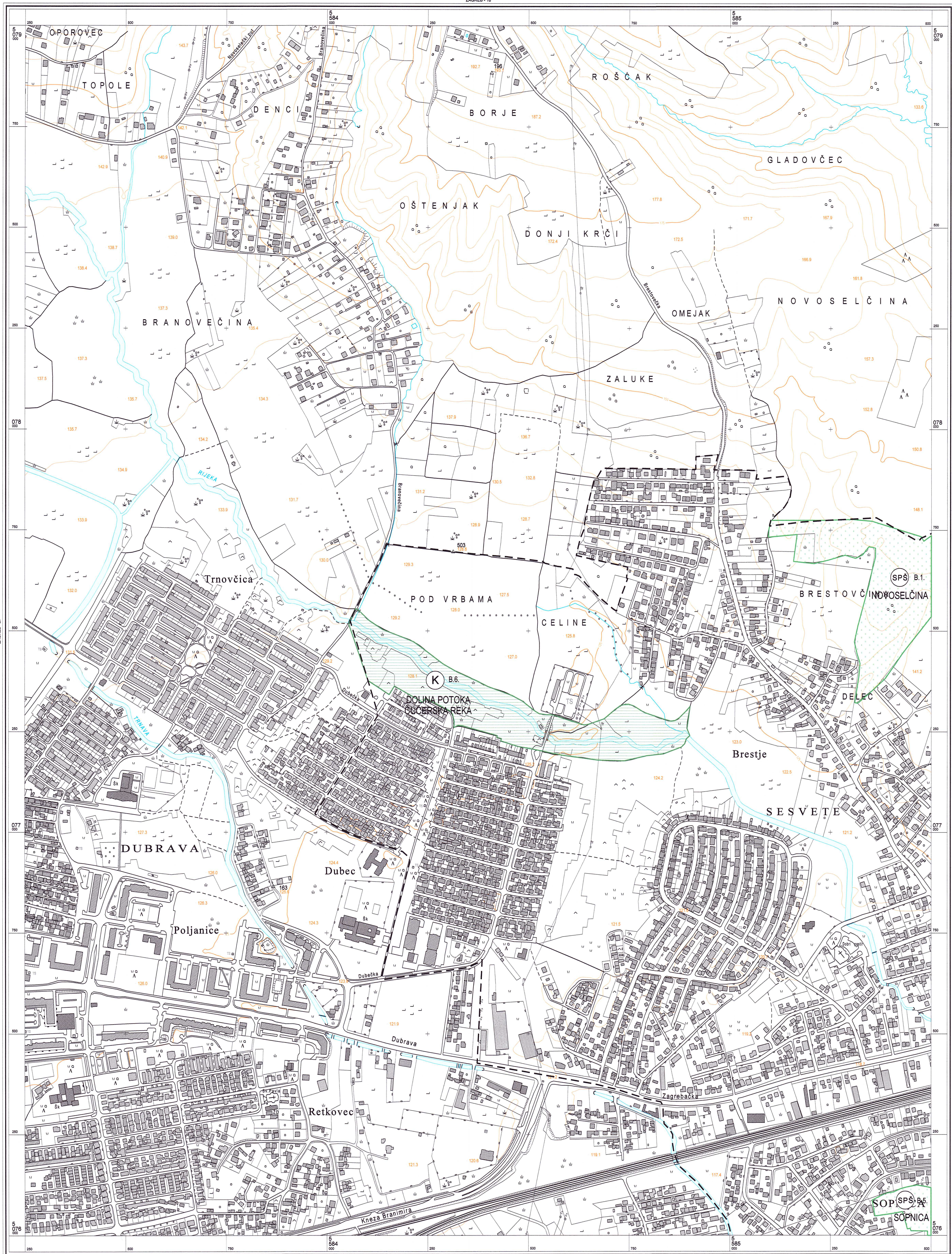
- POVIJESNA GRADITELJSKA CJELINA**
 -  GRADSKA NASELJA
 -  SEOSKA NASELJA
 -  SUSTAV ZAŠTITE - A
 -  SUSTAV ZAŠTITE - B
 -  SUSTAV ZAŠTITE - C
- POVIJESNI SKLOP I GRAĐEVINA**
 -  CIVILNA GRAĐEVINA
 -  SAKRALNA GRAĐEVINA
- ETNOLOŠKA BAŠTINA**
 -  ETNOLOŠKA GRAĐEVINA
- ARHEOLOŠKA BAŠTINA**
 -  ARHEOLOŠKO PODRUČJE
- 701** OZNAKA POJEDINAČNOG KULTURNOG DOBRA
-  GRANICA GENERALNOG URBANISTIČKOG PLANA SESVETA

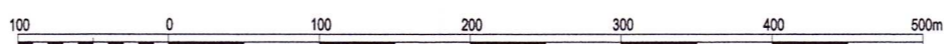
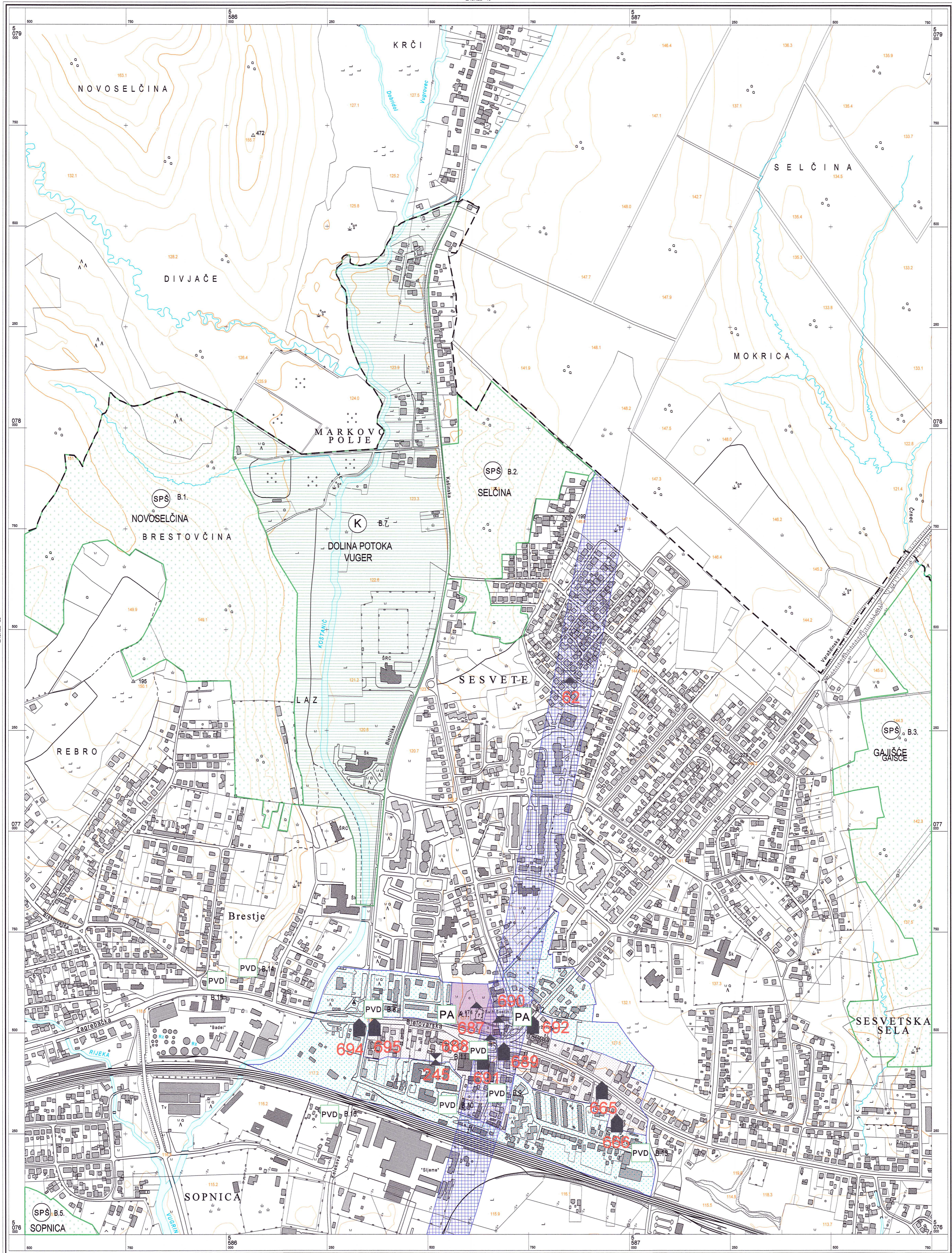
VEZA KARATA:



GRAD ZAGREB

Naziv prostornog plana: GENERALNI URBANISTIČKI PLAN SESVETA	
Naziv kartografskog prikaza: UVJETI ZA KORIŠTENJE, UREĐENJE I ZAŠTITU PROSTORA Zaštićeni i evidentirani dijelovi prirode i nepokretna kulturna dobra	
Broj kartografskog prikaza: 4.b	Mjerilo kartografskog prikaza: 1:5000
Program mjera za unapređenje stanja u gradskom prostoru (Službeni glasnik Grada Zagreba 3/1998, 1/2001, 5/2001, 18/2001, 21/2002 i 7/2003)	
Odluka Gradske skupštine Grada Zagreba o donošenju Generalnoga urbanističkog plana Sesveta (Službeni glasnik Grada Zagreba 14/2003)	
Javna rasprava objavljena je: 14.ožujka 2003.	Javni uvid: 22.ožujka - 22.travnja 2003.
Pečat tijela odgovornog za provođenje javne rasprave: 	Odgovorna osoba za provođenje javne rasprave:  Miljenko Mesić, dipl. ing. arh. PROČELNIK
Suglasnost na plan prema članku 26. Zakona o prostornom uređenju ("Narodne novine" br.30/94, 68/98, 61/00 i 32/02) broj suglasnosti klasa:350-03/03-01/207 datum: 26.06.2003.	
Tijelo koje je izradilo plan: Gradski zavod za planiranje razvoja Grada i zaštitu okoliša, 10000 Zagreb, Ulica Republike Austrije 18	
Pečat pravne osobe koja je izradila plan: 	Odgovorna osoba:  Ivica Fanjek, dipl. ing. arh. POMOĆNIK PROČELNIKA p.o. GRADONAČELNICE
Koordinator izrade plana: Ranko Šešel, dipl. ing. arh.	
Stručni tim: mr.sc.Nada Antić, dipl.ek. mr.sc.Pave Barić, dipl.ek. Vladimir Beštak, grad.teh. Tomislav Bilić, dipl.ing.geod. Karolina Bui, dipl.ing.arh. Ivana Črnošija Gatović, dipl.ing.arh. Zlata Duka, dipl.pravnik Eduard Dukić, dipl.ing.arh. Jadranka Flanjak, admin. referent Mireta Grabundžija, dipl.ing.sum. Tea Horvat, dipl.ing.arh. Željko Horvat, dipl.pravnik Kerima Jaganjac, dipl. pravnik mr.sc.S. Kelečec-Suhovec, dipl.ing.prom. mr.sc.V. Kelemen-Pepeonik, dipl.ing.geogr. Ivana Kobetić, dipl.ing.prom. Zdravko Kraljić, dipl.ing.arh. Sanja Kristo, viši ek. Mira Marinić, admin. sekretar Višnja Marinković, daktilograf Andrija Mikulić, dipl.ing.rud. Željka Pavlović, dipl.ing.grad. Dražen Plevko, dipl.ing.arh. Neda Rački, dipl.ek. Darko Šiško, dipl.ing.geod., mr.Branka Šmit, dipl.ek. Rajna Sterk-Valentak, dipl.ing.grad. Jadranka Veselić-Bruvo, dipl.ing.arh. Dragica Wurth, dipl. pravnik	
Kartografska baza i geoinformatička obrada: 	GEOFOTO d.o.o., Zagreb Zvonko Bilječki, dipl.ing.geod. Hrvoje Halapija, dipl.ing.geod. Dražen Piskor, dipl.ing.geod. Tomislav Tonković, dipl.ing.geod. Aida Osmanagić, dipl.ing.geod. Damir Perić, dipl.ing.geod.
Pečat Gradske skupštine Grada Zagreba: 	Predsjednica Gradske skupštine Grada Zagreba  Morana Paliković Gruden, dipl.pdlit.
Istovjetnost ovog plana s izvornikom ovjerava:	Pečat nadležnog tijela:

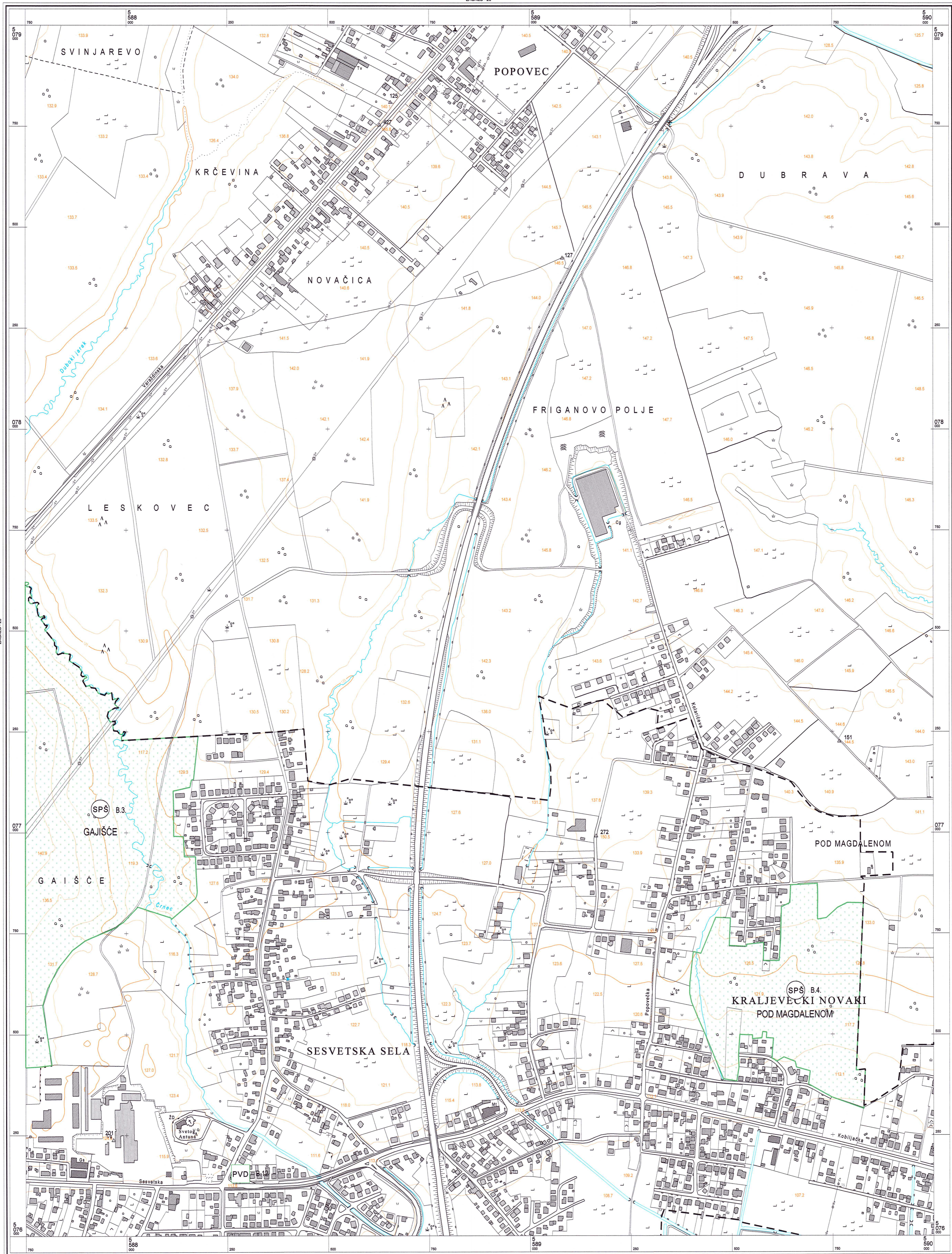


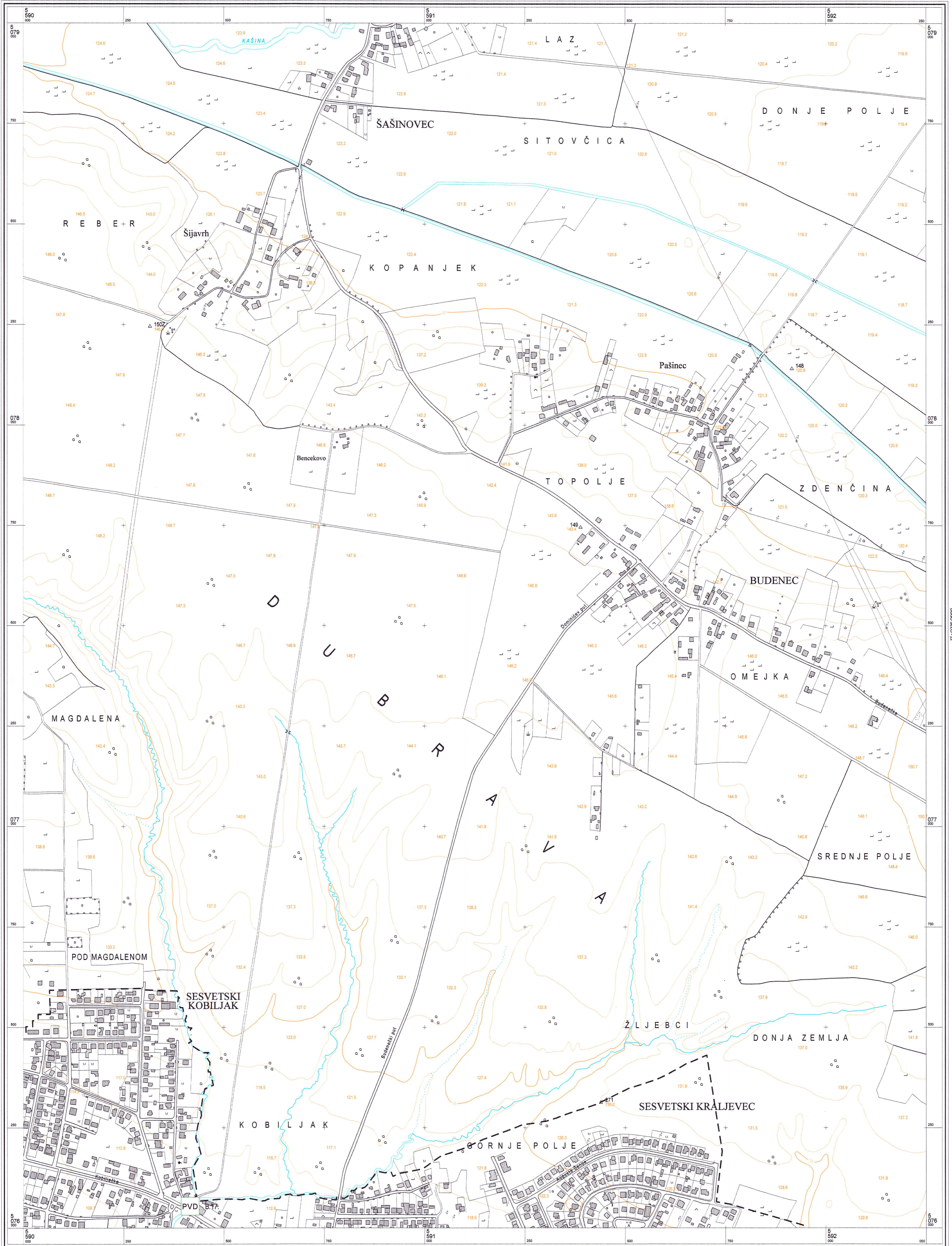


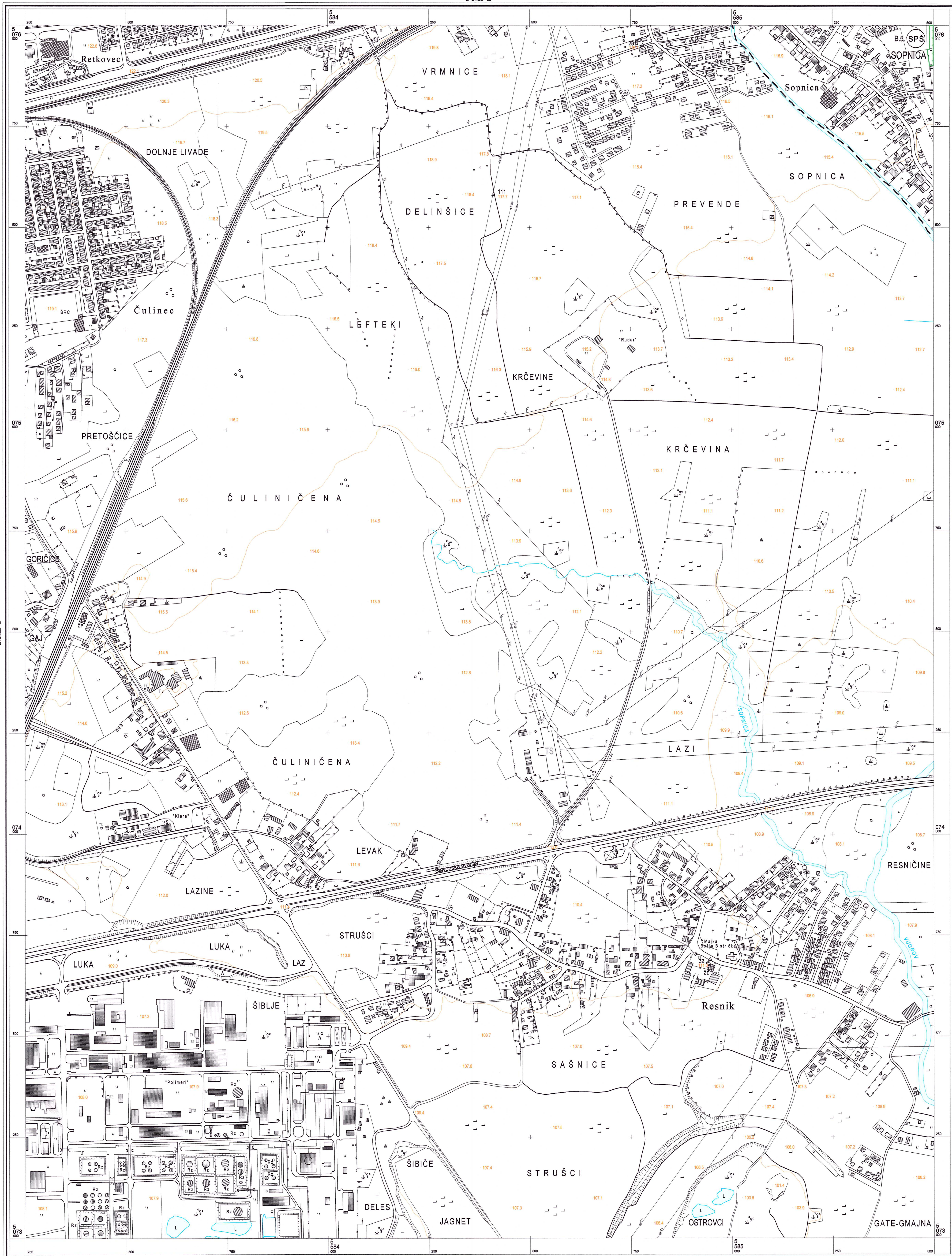
KATASTARSKA OPĆINE Izrada: Zavod za fotogrametriju d.d. - Zagreb

GRAD ZAGREB
Gradski zavod za planiranje razvoja Grada i zaštiti okoliša
Ivan Panjek, dipl.ing.arh.
POMOĆNIK PROJEKCIJNEK
POSREDOVANJE U PROMETU NEKRETNIM DOPIN
ZAGREB, 2003.

Aerotofotogrametrijsko snimanje : veljača 1998. god.
Tiskano : 1999. god.








© Gradski zavod za planiranje razvoja Grada i zaštiti okoliša Grada Zagreba
 Državna geodetska uprava Republike Hrvatske
 Gradski zavod za katastar i geodetske poslove Grada Zagreba

Mjerilo 1 : 5000



Ekvidistancija 5 m


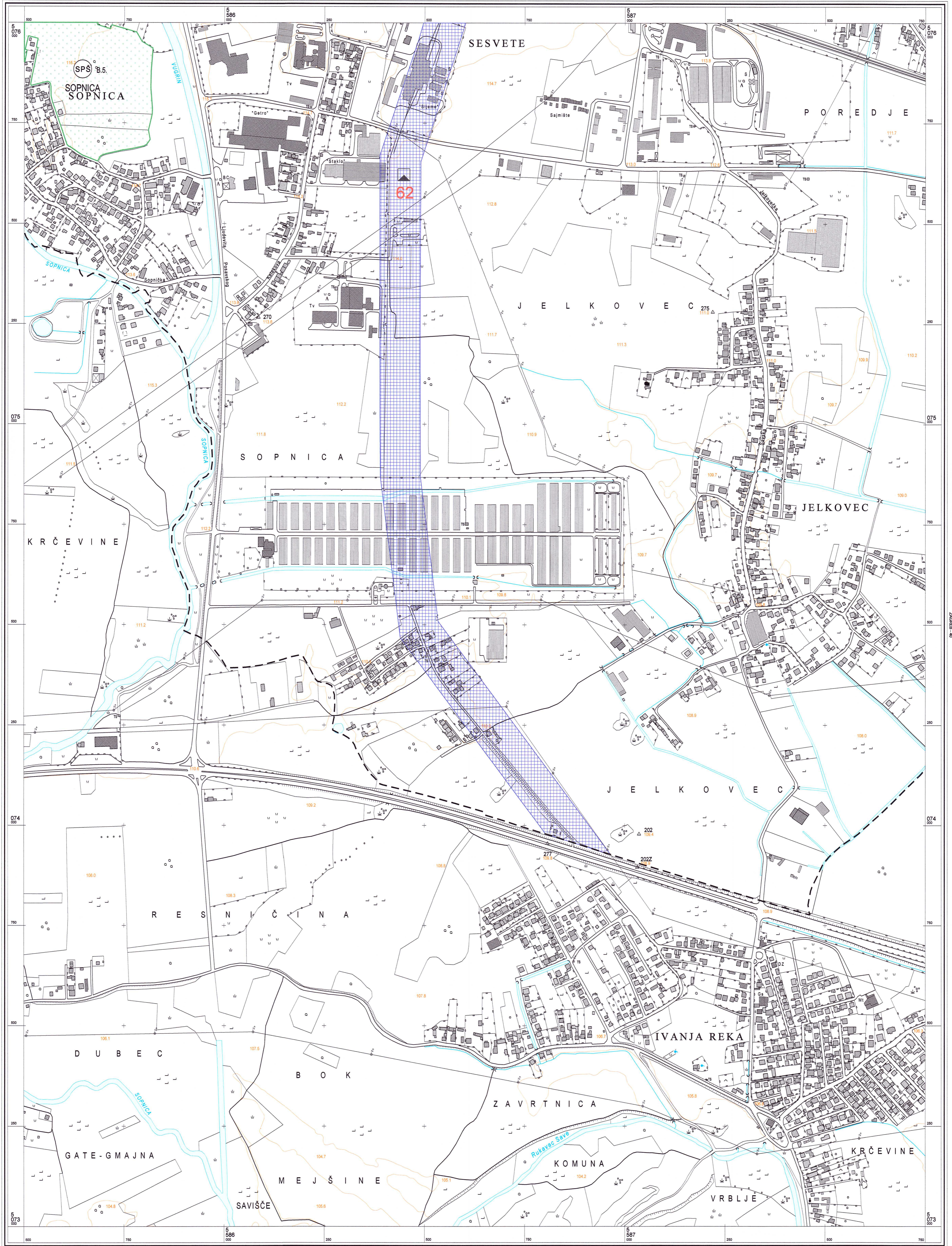
ZAGREB - 38

KATASTARSKE OPĆINE Izrada: Zavod za fotogrametriju d.d. - Zagreb

REPUBLIKA HRVATSKA
 GRAD ZAGREB
 Gradski zavod za planiranje razvoja Grada i zaštiti okoliša

Miroslav Fanjek, dipl.ing.arh.
 POMOĆNIK PROJEKTOVAČA
 GRADONAČELNIČKE
 ZAGREB, 2003.

Aerofotogrametrijsko snimanje - veljača 1996. god.
 Tiskano - 1999.god.



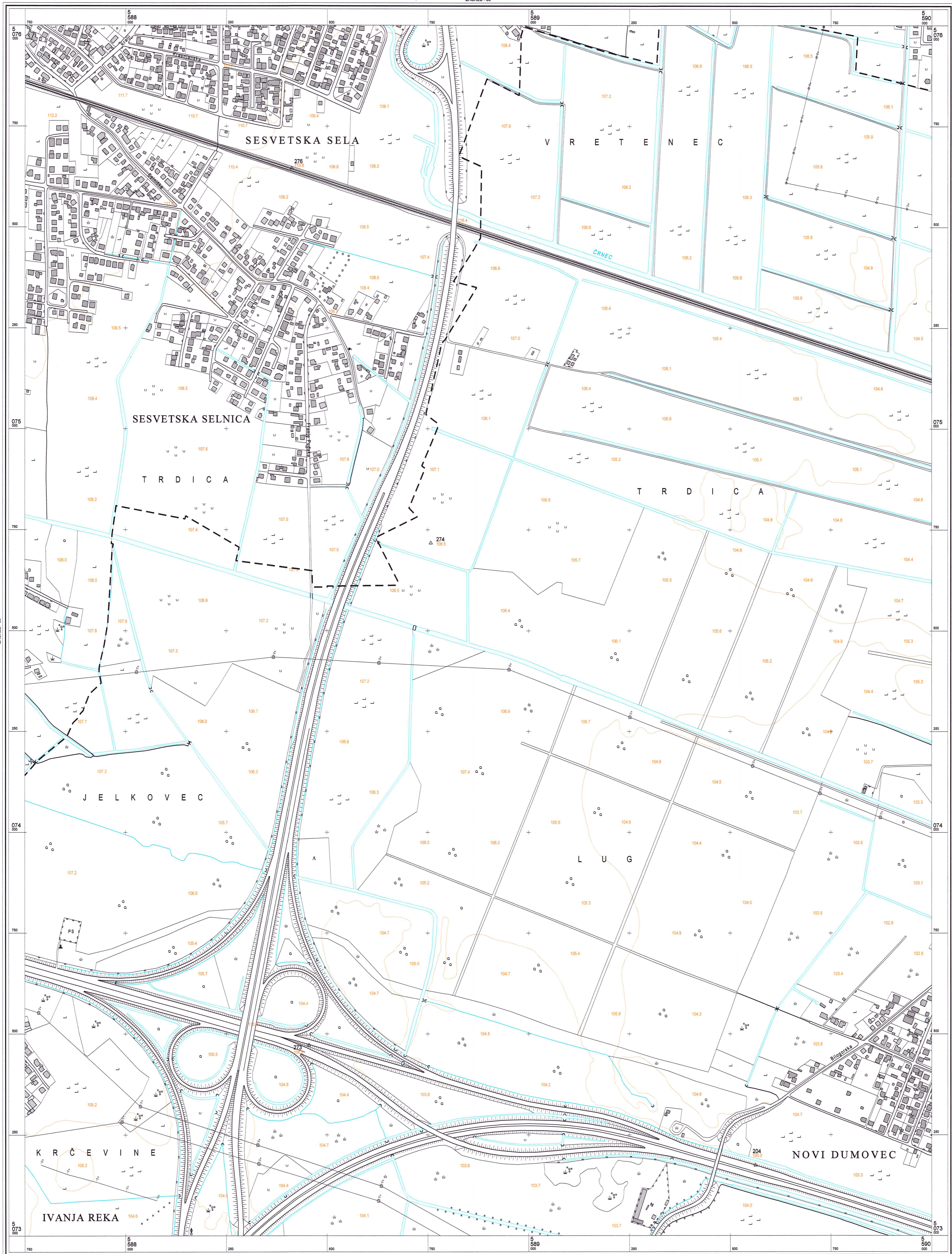
KATASTARSKA OPĆINE Izrada: Zavod za fotogrametriju d.d. - Zagreb


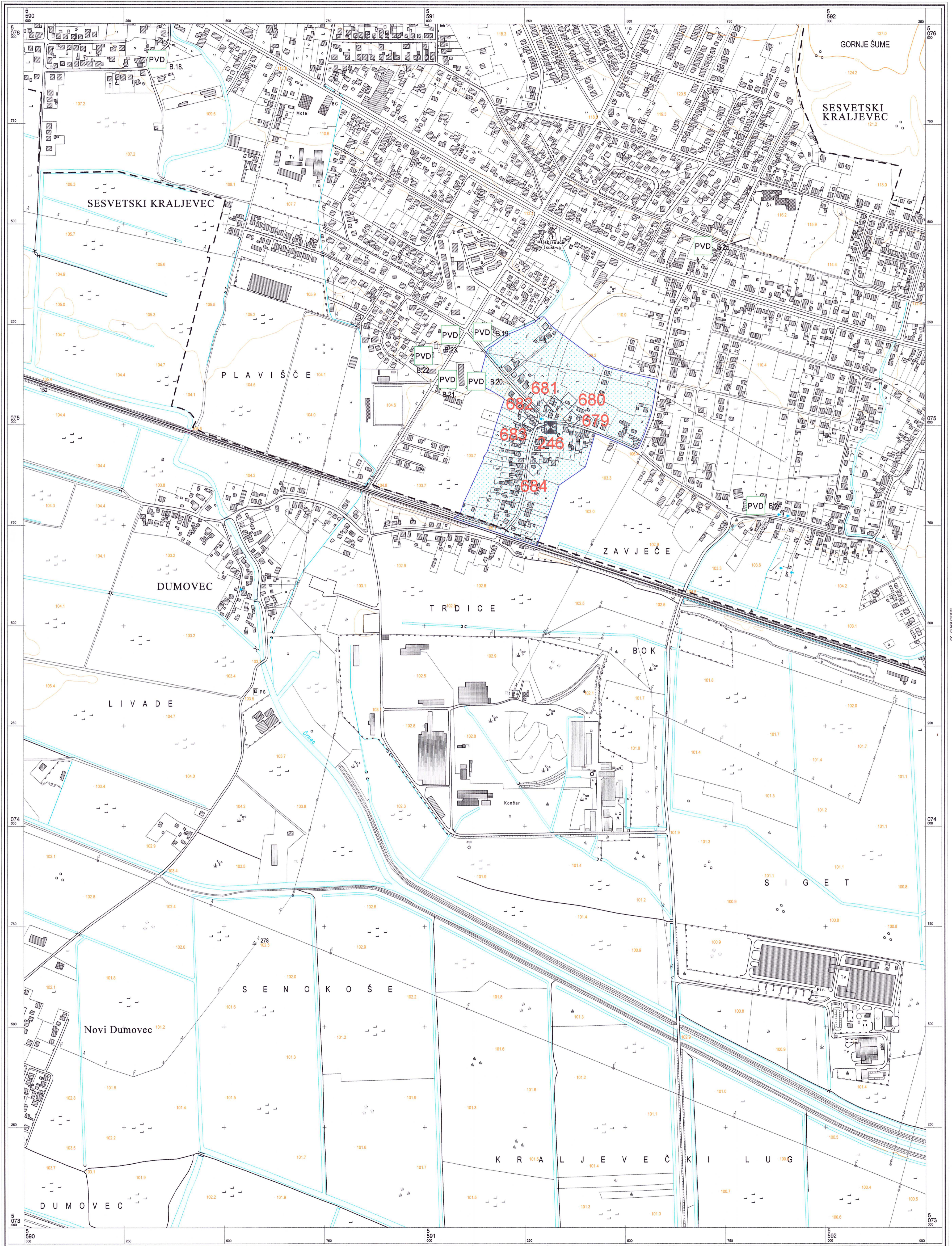
GRAD ZAGREB

Gradski zavod za planiranje razvoja Grada i zaštitu okoliša

Ivica Farišek dipl.ing.arh.
 POMOĆNIK PROJEKTOVALNIKA
 PROJEKTOVALNA IZOBILJE
 ZAGREB, 2003.

Aerofotogrametrijsko snimanje : veljača 1998. god.
 Tiskano : 1999. god.



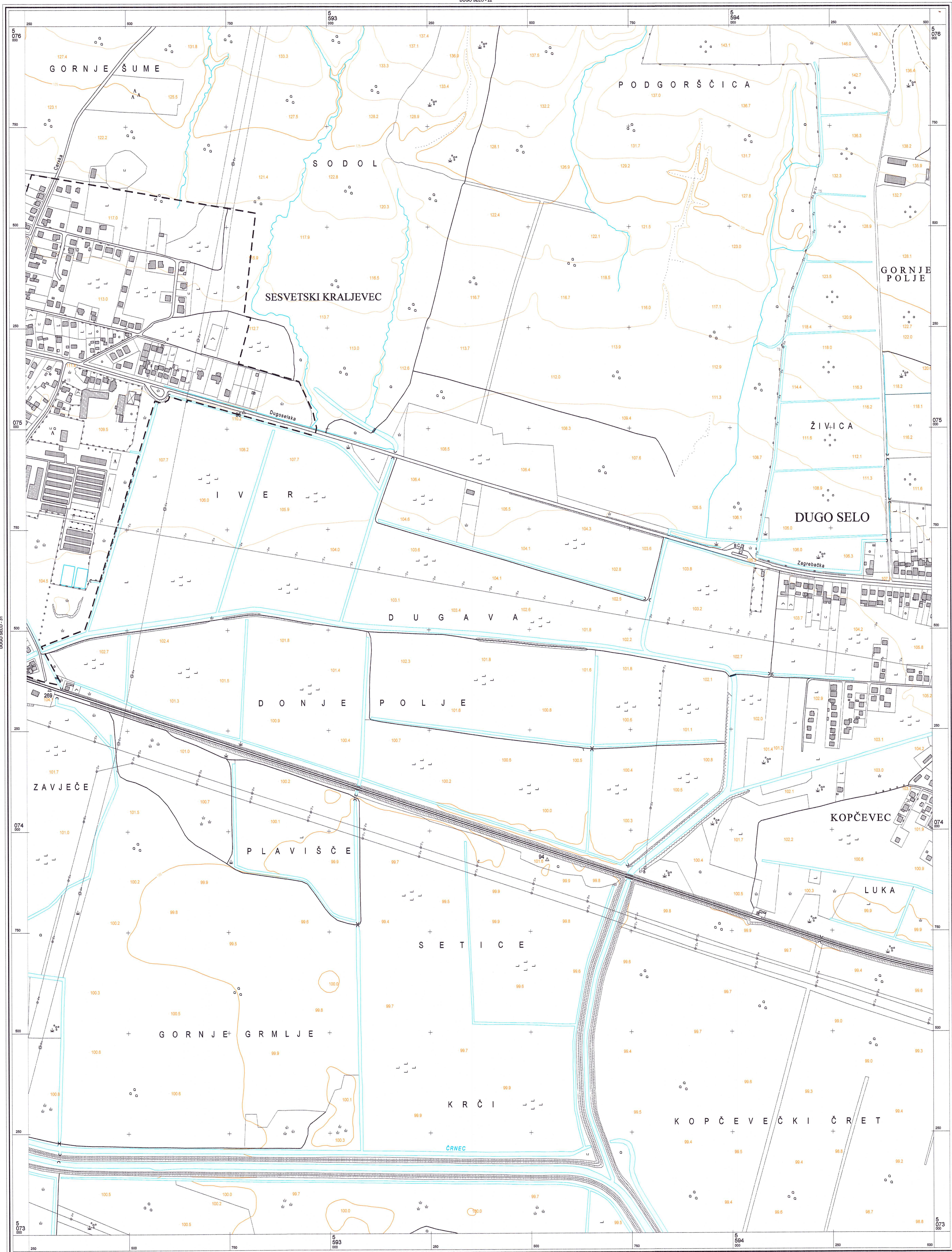


KATASTARSKE OPĆINE Izrada: Zavod za fotogrametriju d.d. - Zagreb

REPUBLIKA HRVATSKA
 GRAD ZAGREB
 Gradski zavod za planiranje razvoja Grada i zaštitu okoliša

Mira Fanjek, dipl. ing. arh.
 POMIČNIK/PROJEKCIJENIK
 GRADONACELNICE
 Zagreb, 2003.

Aerofotogrametrijsko snimanje : veljača 1998. god.
 Tiskano : 1999. god.



© Gradski zavod za planiranje razvoja Grada i zaštitu okoliša Grada Zagreba
Državna geodetska uprava Republike Hrvatske
Gradski zavod za katastar i geodetske poslove Grada Zagreba

Mjerilo 1 : 5000



Ekvidistancija 5 m

KATASTARSKE OPĆINE Izradba: Zavod za fotogrametriju d.d. - Zagreb



Aerofotogrametrijsko snimanje : veljača 1998. god.
Tiskano : 1999. god.