

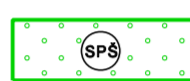
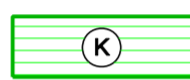


GRAD ZAGREB

IZMJENE I DOPUNE GENERALNOGA URBANISTIČKOG PLANA SESVETA

UVJETI ZA KORIŠTENJE, UREĐENJE I ZAŠTITU PROSTORA Zaštićeni i evidentirani dijelovi prirode i nepokretna kulturna dobra

TUMAČ PLANSKOG ZNAKOVLJA

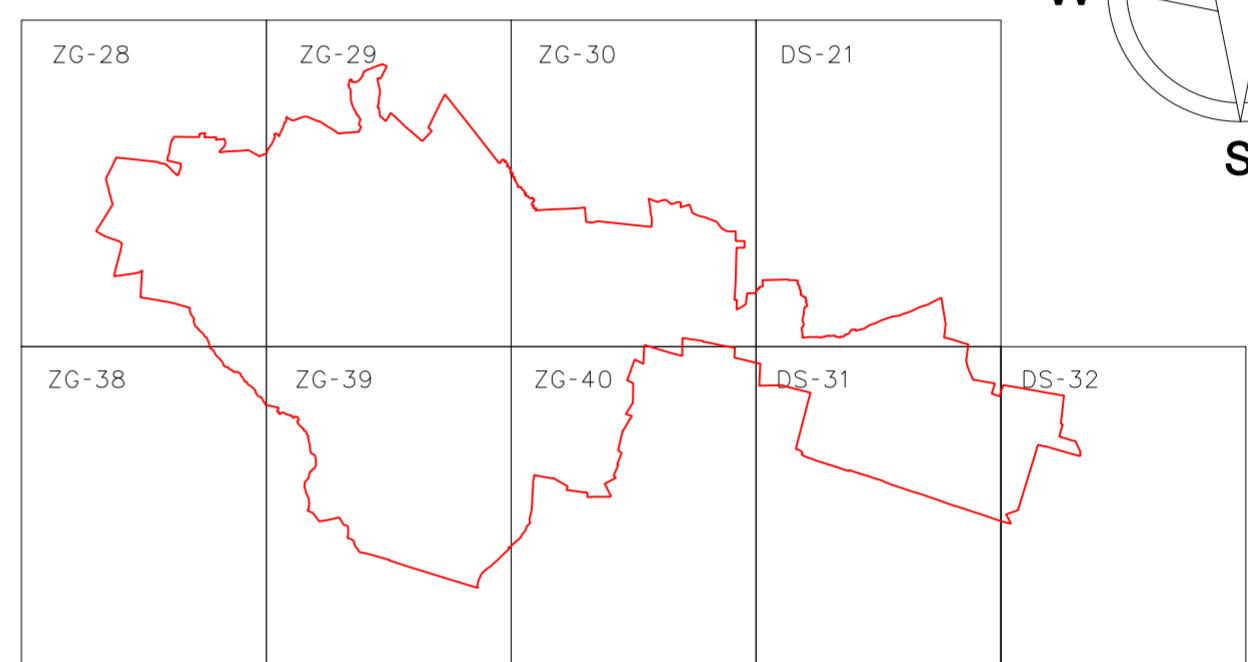
ZAŠTIĆENI I EVIDENTIRANI DIJELOVI PRIRODE

-  SESVETSKE PARK-ŠUME
-  KRAJOLIK
-  SPOMENIK PARKOVNE ARHITEKTURE
-  VRIJEDNI PARKOVI, VRTOVI I DRVOREDI

NEPOKRETNNA KULTURNA DOBRA

- POVIJESNA GRADITELJSKA CJELINA**
-  GRADSKA NASELJA
-  SEOSKA NASELJA
-  SUSTAV ZAŠTITE - A
-  SUSTAV ZAŠTITE - B
-  SUSTAV ZAŠTITE - C
- POVIJESNI SKLOP I GRAĐEVINA**
-  CIVILNA GRAĐEVINA
-  SAKRALNA GRAĐEVINA
- ETNOLOŠKA BAŠTINA**
-  ETNOLOŠKA GRAĐEVINA
- ARHEOLOŠKA BAŠTINA**
-  ARHEOLOŠKO PODRUČJE
- 701** OZNAKA POJEDINAČNOG KULTURNOG DOBRA
-  GRANICA GENERALNOGA URBANISTIČKOG PLANA SESVETA

VEZA KARATA:

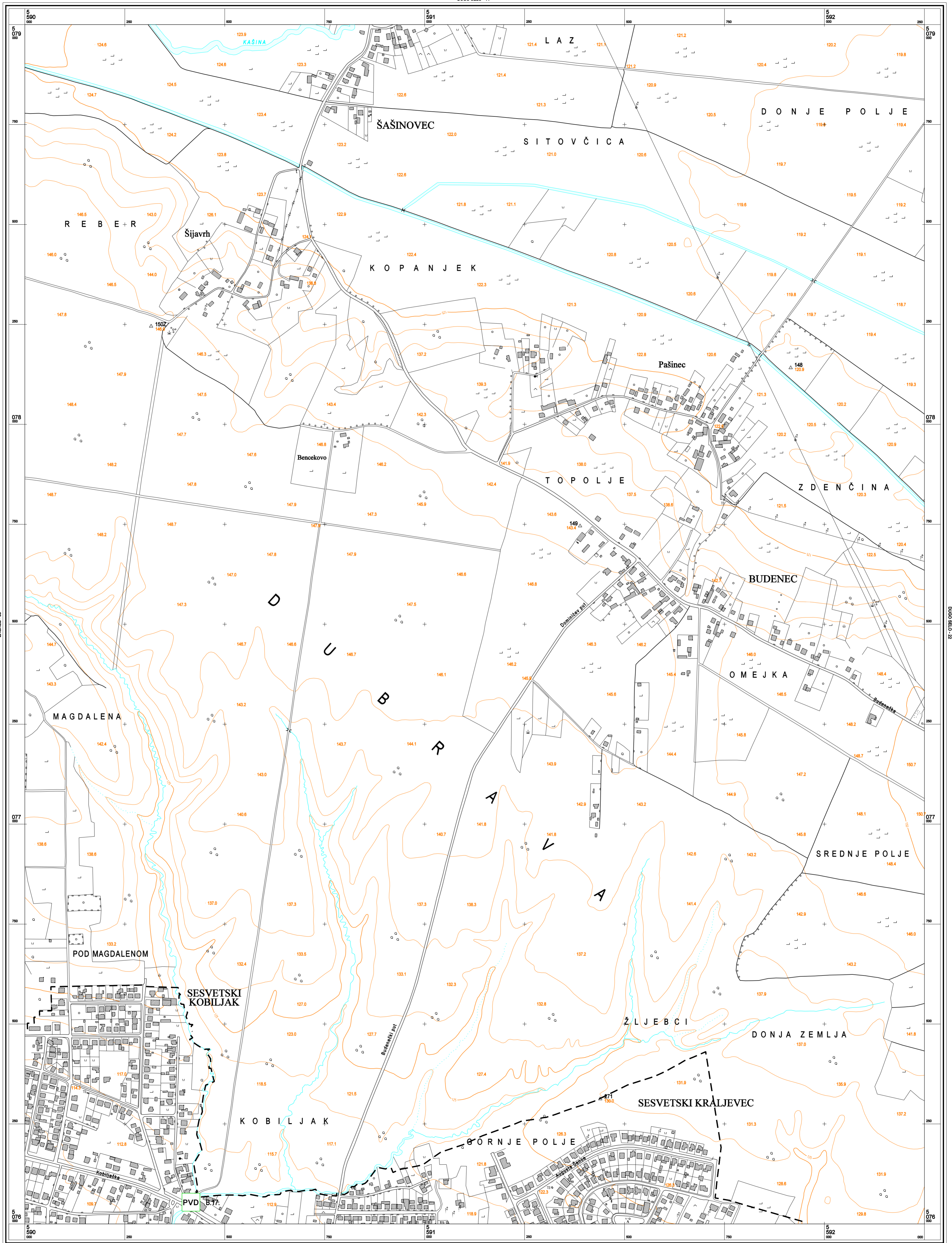


GRAD ZAGREB

IZMJENE I DOPUNE GENERALNOGA URBANISTIČKOG PLANA SESVETA

UVJETI ZA KORIŠTENJE, UREĐENJE I ZAŠTITU PROSTORA Zaštićeni i evidentirani dijelovi prirode i nepokretna kulturna dobra

Broj kartografskog prikaza: 4.b	Mjerilo kartografskog prikaza: 1:5000
Program mjera za unapređenje stanja u prostoru Grada Zagreba za razdoblje 2005.-2009. (Sl. glasnik Grada Zagreba 6/05 i 10/06)	Odluka o izmjenama i dopunama Odluke o donošenju Generalnoga urbanističkoga plana Seseveta (Sl. glasnik Grada Zagreba 17/06)
Javna rasprava objavljena je: 10. srpnja 2006.	Javni uvid: 18. srpnja - 1. kolovoza 2006.
Pečat Gradskog zavoda za prostorno uređenje - izrađivača Plana:	Odgovorna osoba za provođenje javne rasprave: Ranko Šehtel, dipl. ing. arh.
Suglasnost na plan prema članku 26. Zakona o prostornom uređenju (Narodne novine br. 30/94, 68/98, 61/00, 32/02 i 100/04) izdana od Gradskog uređa za prostorno uređenje, zaštitu okoliša, izgradnju Grada, graditeljstvo, komunalne poslove i promet. Klasa: 350-07/06-01/74, Ur.broj: 251/001-06-2, od 26. listopada 2006.	
Izradio:	Gradski zavod za prostorno uređenje 10000 Zagreb, Ulica Republike Austrije 18
Pečat Gradskog zavoda za prostorno uređenje - izrađivača Plana:	Odgovorna osoba izrađivača plana: Pročelnik Gradskog zavoda za prostorno uređenje Ivica Fanjek, dipl. ing. arh.
Kordinator Plana: Ranko Šehtel, dipl.ing.arh.	
Stručni tim u izradi Plana:	
RADNA GRUPA : 1. Vladimir Beštak, grad. teh. 2. Benislav Božićković 3. Karolina Bui, dipl. ing. arh. 4. Miroslav Čučković, graf. teh. 5. Damir Ćuk, prom. teh. 6. Ivica Fanjek, dipl. ing. arh. 7. Jadranka Fanjek 8. Mirela Grabundžija, dipl. ing. sum. 9. Krešo Holjevac 10. Željko Horvat, dipl. jur. 11. mr.sc. Stjepan Kalesc-Suhovec, dipl.ing.prom. 12. Tomislav Konjević, grad. teh. 13. Mira Marinić 14. Višnja Marinković 15. Frana Marinković, dipl. ing. prom. 16. Vladimir Ninić, dipl. ing. grad. 17. Željka Pavlović, dipl. ing. grad. 18. Neda Rački, dipl. oec. 19. Anđica Ranić, grad. teh. 20. Ranko Šehtel, dipl. ing. arh. 21. Rajna Šterk-Valentak, dipl. ing. grad. 22. Jadranka Veselić Bruvo, dipl. ing. arh. 23. Ivana Vojnić Rogić, dipl. ing. biol. 24. Robert Vojnić, prof. geograf.	Gradski ured za strategijsko planiranje i razvoj Grada mr. Slavko Dakić, dipl. ing. arh.
KARTOGRAFSKA BAZA I GEINFORMATIČKA OBRADA :  Zvonko Biljecki, dipl. ing. geod. Tomislav Tonković, dipl. ing. geod. Vladimir Barišević, dipl. ing. geod. Damir Perić, dipl. ing. geod.	
Pečat Gradske skupštine Grada Zagreba	Predsjednica Gradske skupštine Grada Zagreba Mr. sc. Tatjana Holjevac
	Pečat nadležnog tijela:



KATASTARSKE OPĆINE

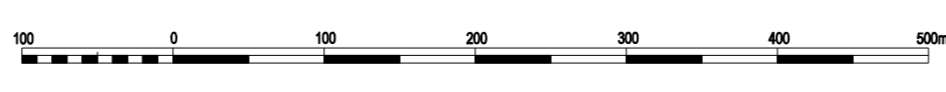
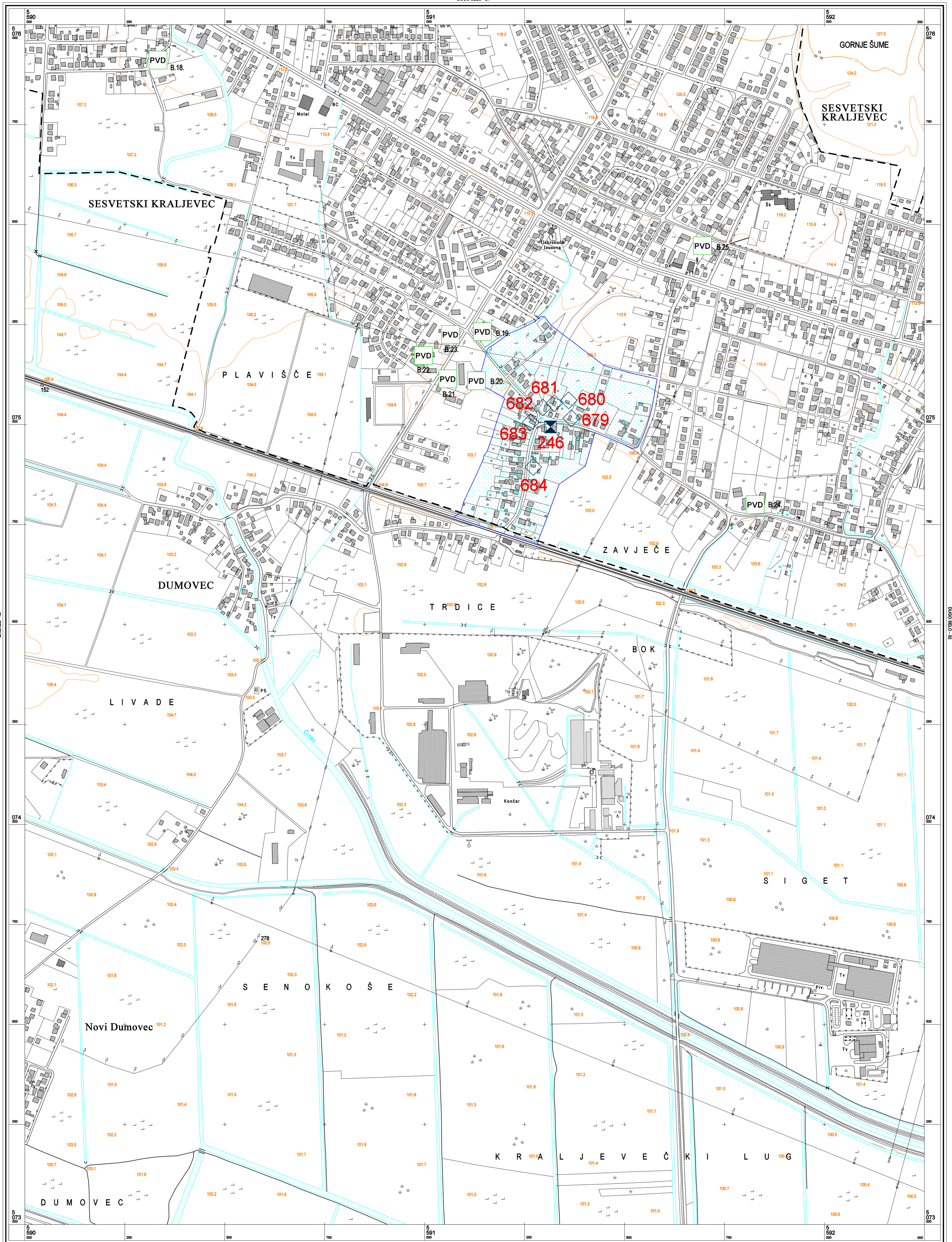
A. B. C.

GRAD ZAGREB
 Gradski zavod za prostorno uređenje

PROČELNIK
 Ivica Fanjek, dipl.ing.arh.

Zagreb, listopad 2006.

Aerofotogrametrijsko snimanje : vježba 1966. god.
 Tiskano : 1999. god.



KATASTARSKE OPĆINE Izdaba: Zavod za fotogrametriju d.d. - Zagreb

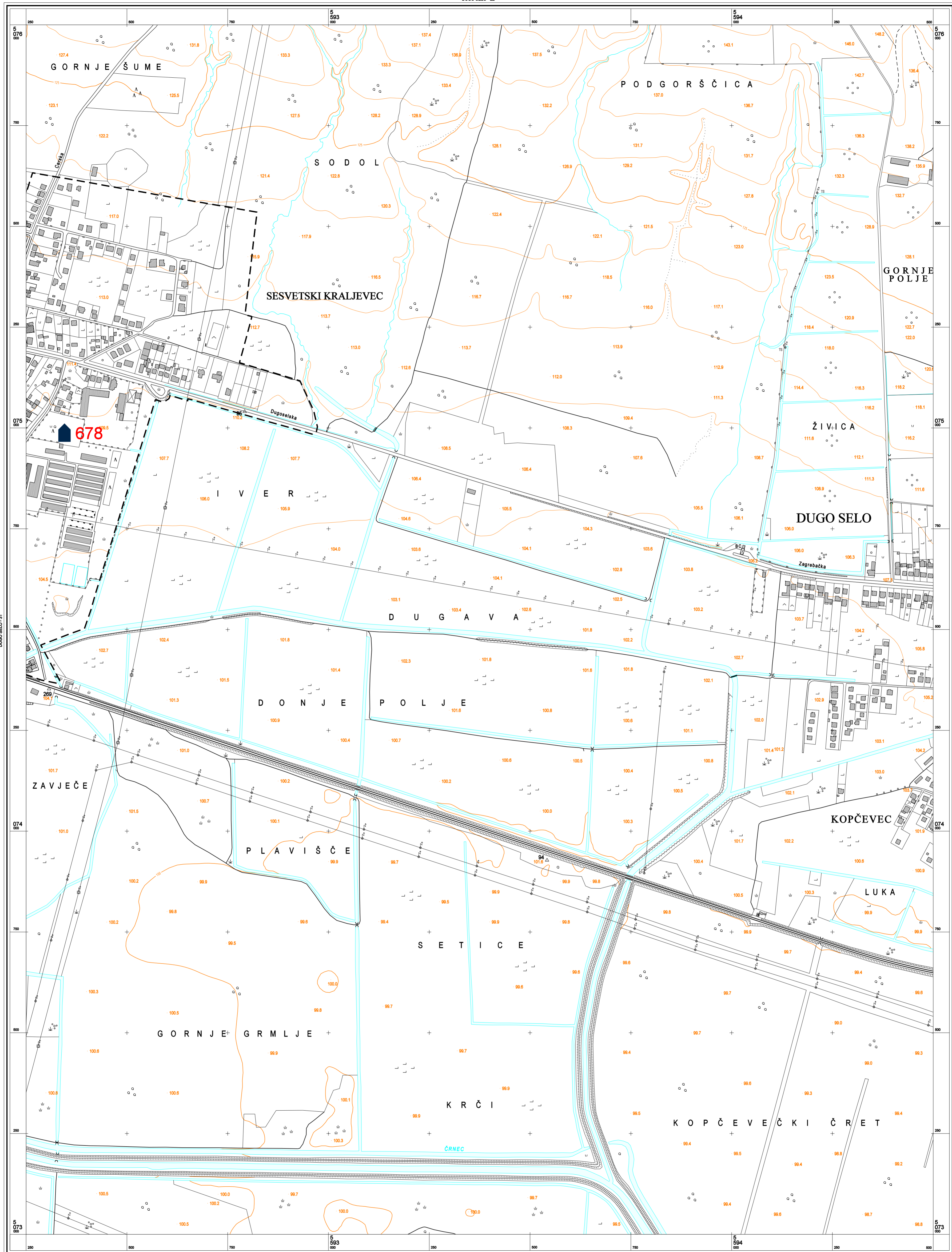
A
B
C

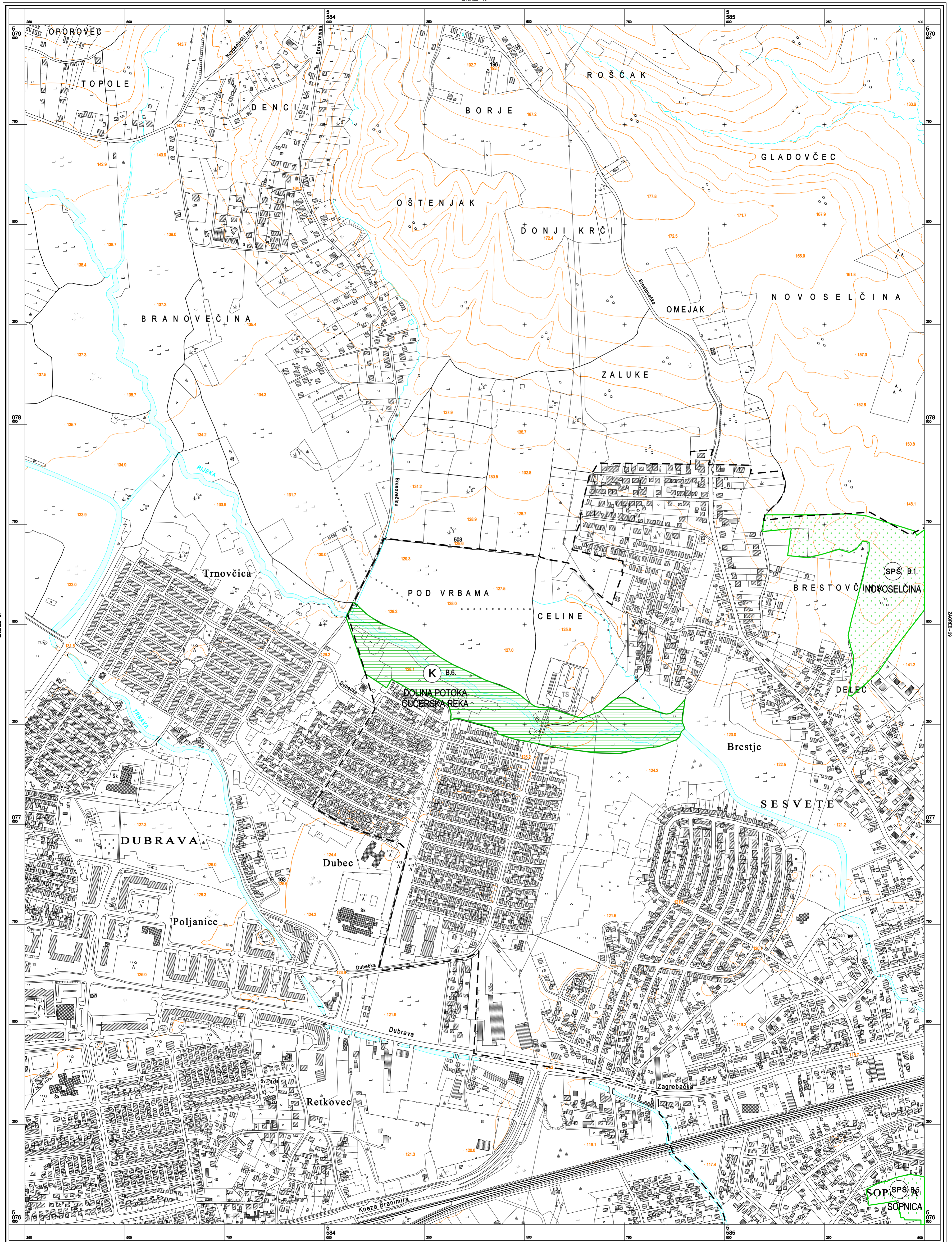
GRAD ZAGREB
 Gradski zavod za prostorno uređenje

PROČELNIK
 Ivica Fanjek, dipl.ing.arh.

Zagreb, listopad 2006.

Aerofotogrametrijsko snimanje : vesjača 1968. god.
 Tiskano : 1999. god.






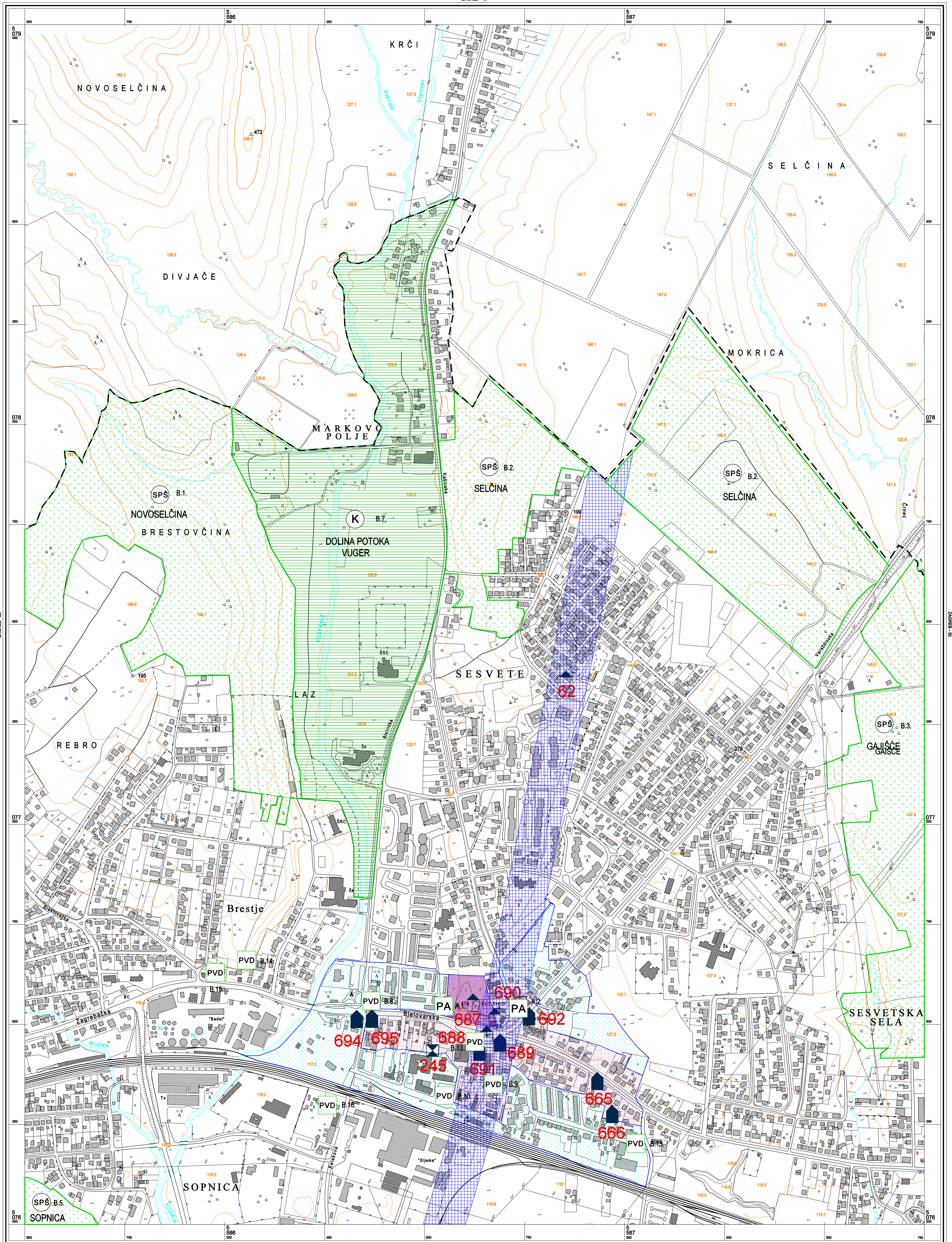
A.
B.
C.

GRAD ZAGREB
 Gradski zavod za prostorno uređenje


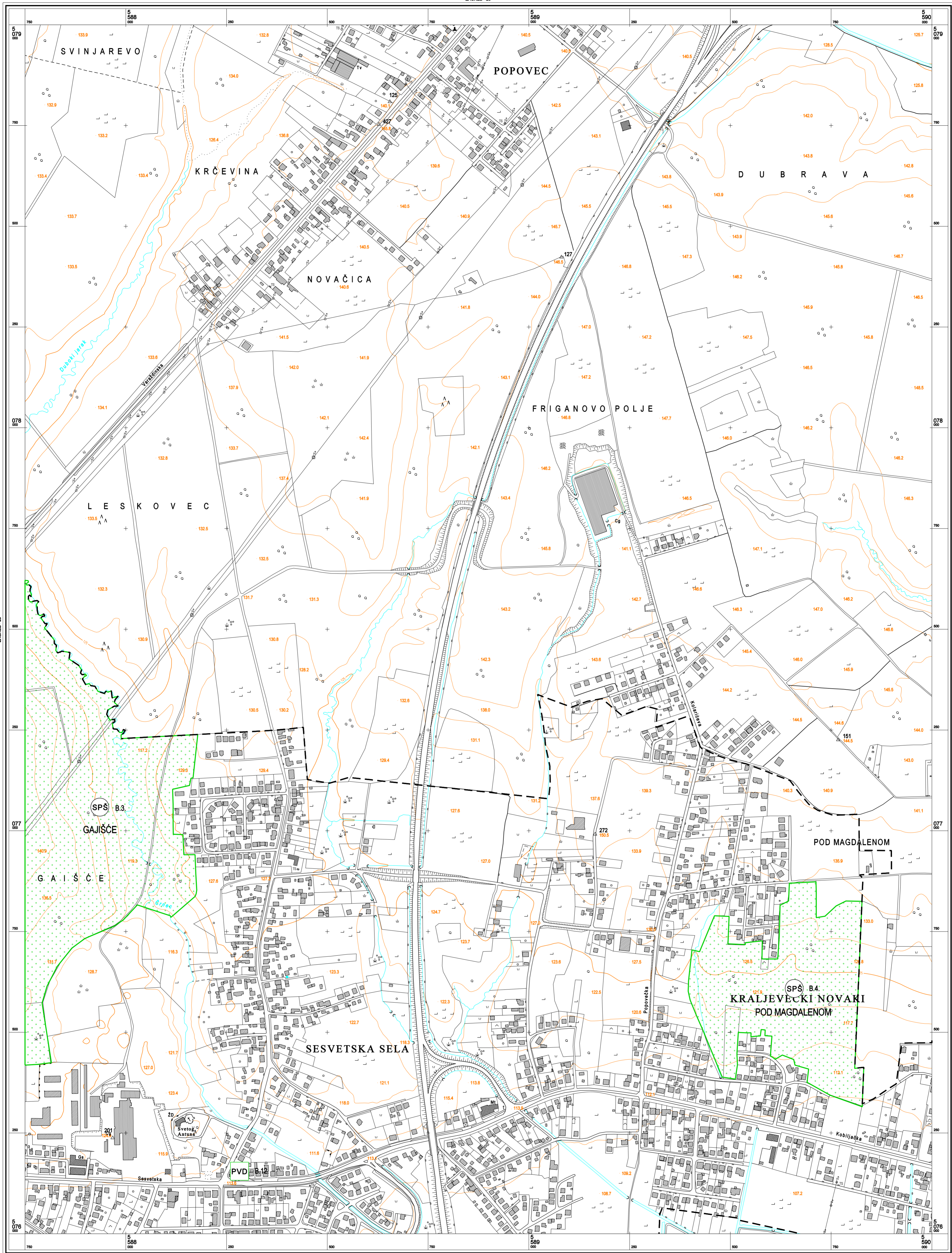
PROČELNIK
 Ivica Fanjek, dipl.ing.arh.

Zagreb, listopad 2006.

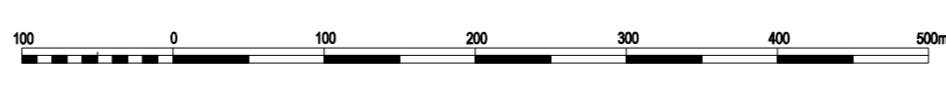
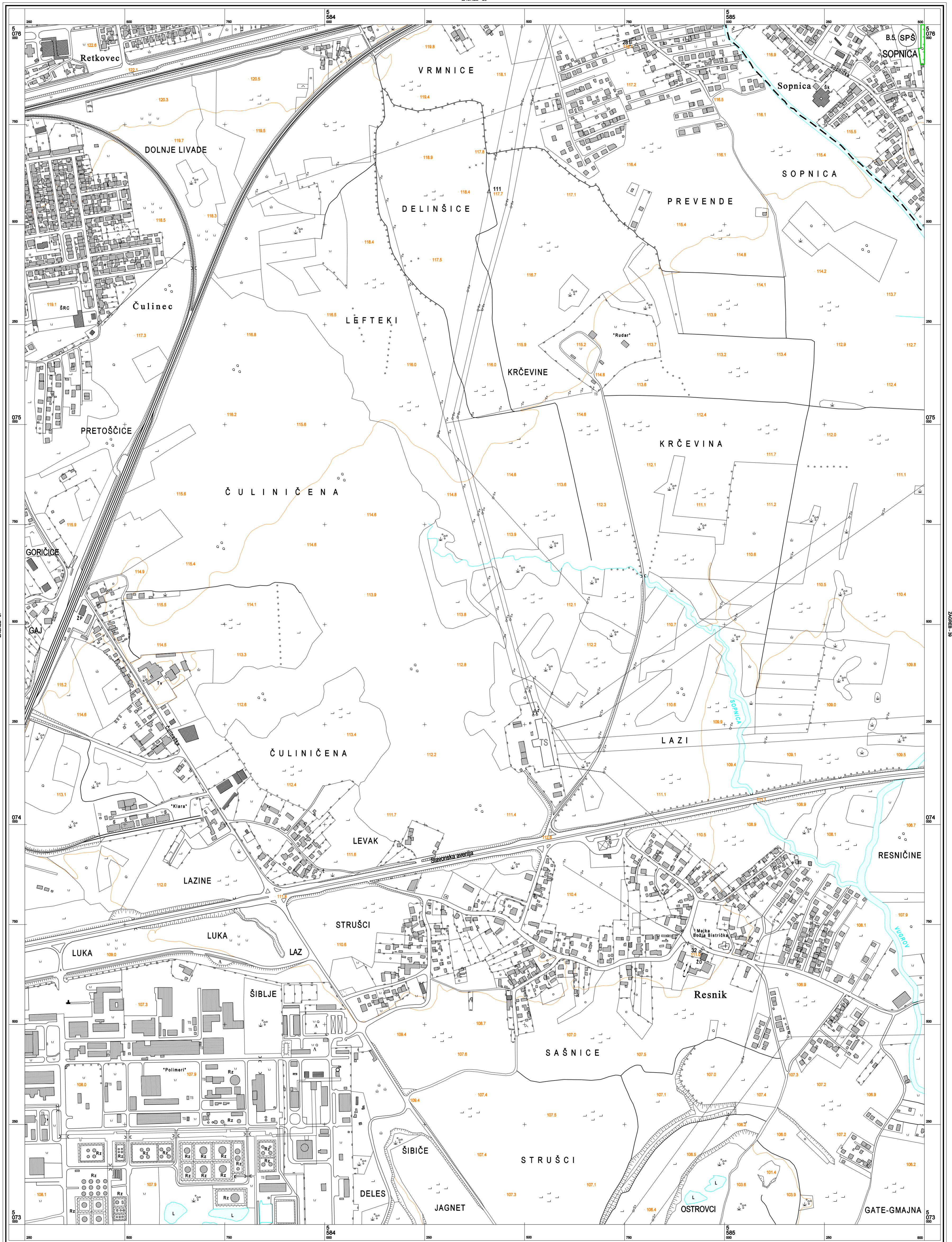




GRAD ZAGREB
 Gradski zavod za prostorno uređenje
 PROČELNIK
 Ivica Fanjek, dipl.ing.arh.
 Zagreb, listopad 2006.



GRAD ZAGREB
 Gradski zavod za prostorno uređenje
 PROČELNIK
 Ivica Fanjek, dipl.ing.arh.
 Zagreb, listopad 2006.

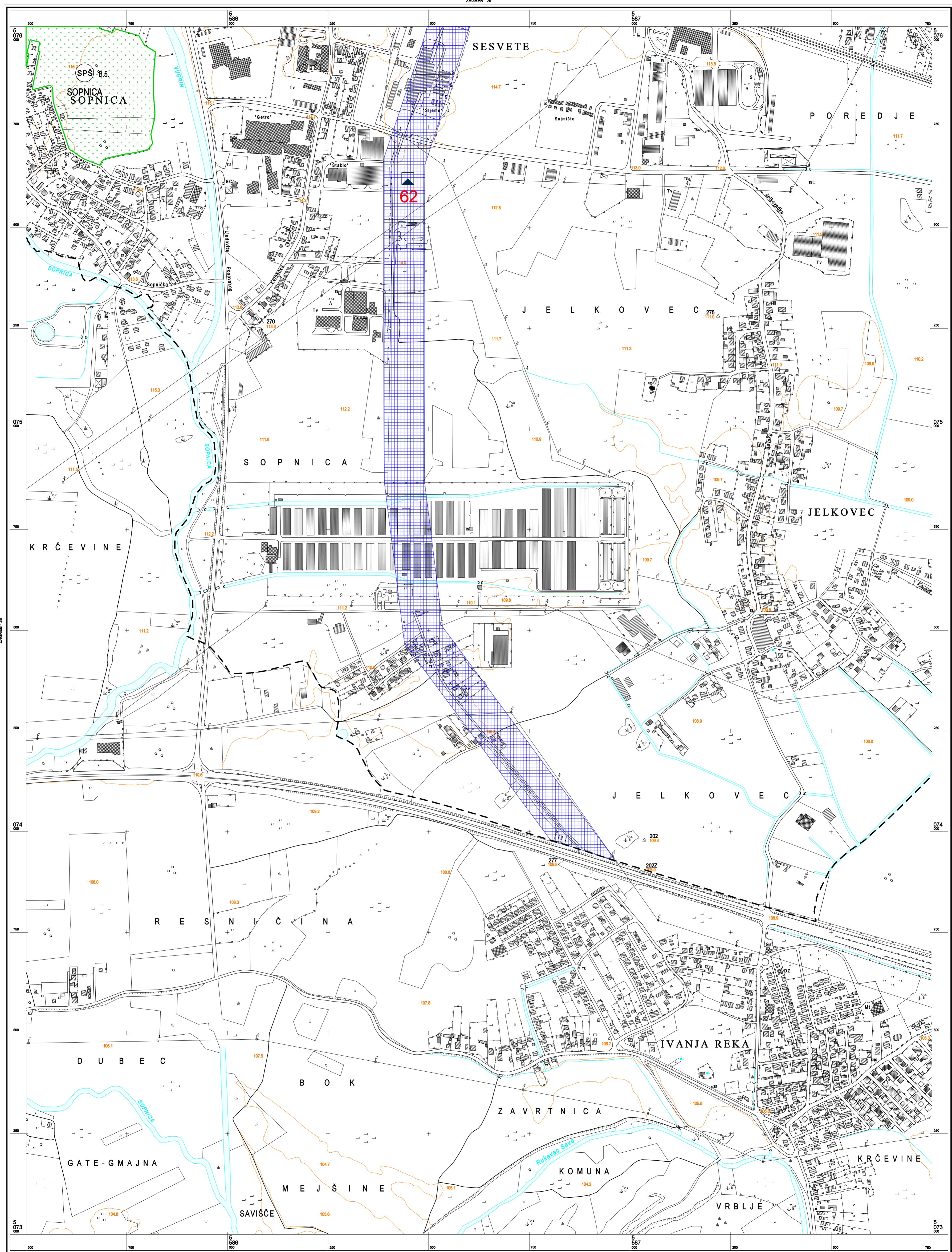


A
B
C

GRAD ZAGREB
 Gradski zavod za prostorno uređenje


PROČELNIK
 Ivica Fanjek, dipl.ing.arh.

Zagreb, listopad 2006.



© Gradski zavod za planiranje razvoja Grada i zaštitu okoliša Grada Zagreba
 Državna geodetska uprava Republike Hrvatske
 Gradski zavod za katastar i geodetske poslove Grada Zagreba

Mjerilo 1 : 5000



Ekvidistancija 5 m

KATASTARSKE OPĆINE Izrada: Zavod za fotogrametriju d.d. - Zagreb

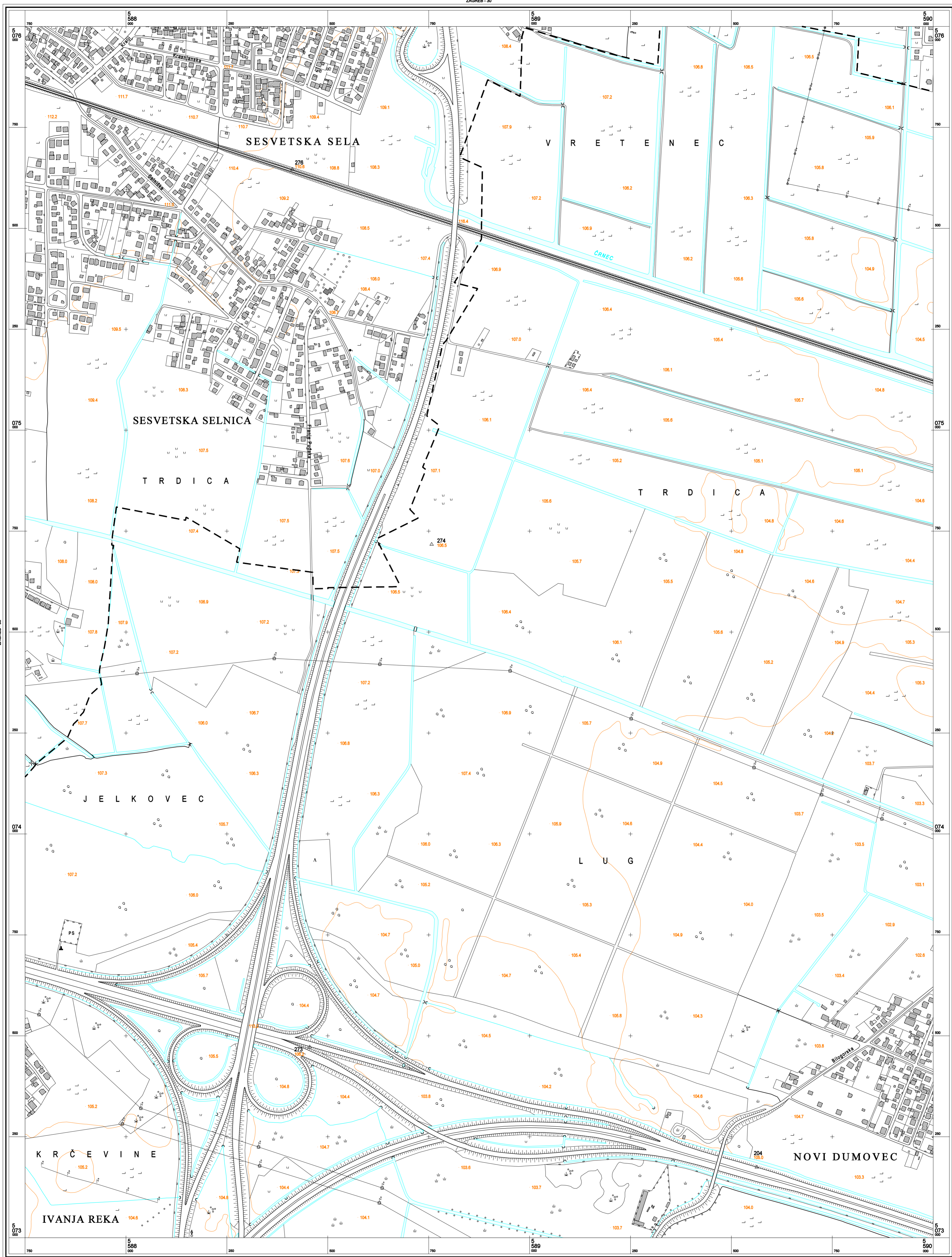
A
B
C

GRAD ZAGREB
 Gradski zavod za prostorno uređenje

PROČELNIK
 Ivica Fanjek, dipl.ing.arh.

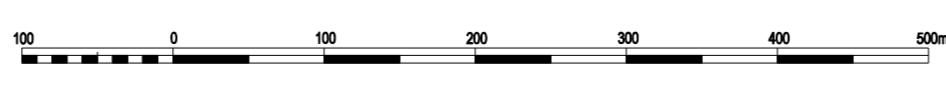
Zagreb, listopad 2006.

Aerofotogrametrijsko snimanje : vježba 1968. god.
 Tiskano : 1999. god.



© Gradski zavod za planiranje razvoja Grada i zaštitu okoliša Grada Zagreba
 Državna geodetska uprava Republike Hrvatske
 Gradski zavod za katastar i geodetske poslove Grada Zagreba

Mjerilo 1 : 5000



Ekvidistanca 5 m

KATASTARSKE OPĆINE Izrada: Zavod za fotogrametriju d.d. - Zagreb

GRAD ZAGREB
 Gradski zavod za prostorno uređenje
 PROČELNIK
 Ivica Fanjek, dipl.ing.arh.
 Zagreb, listopad 2006.

Aerofotogrametrijsko snimanje : vesjača 1998. god.
 Tiskano : 1999. god.