







GRAD ZAGREB

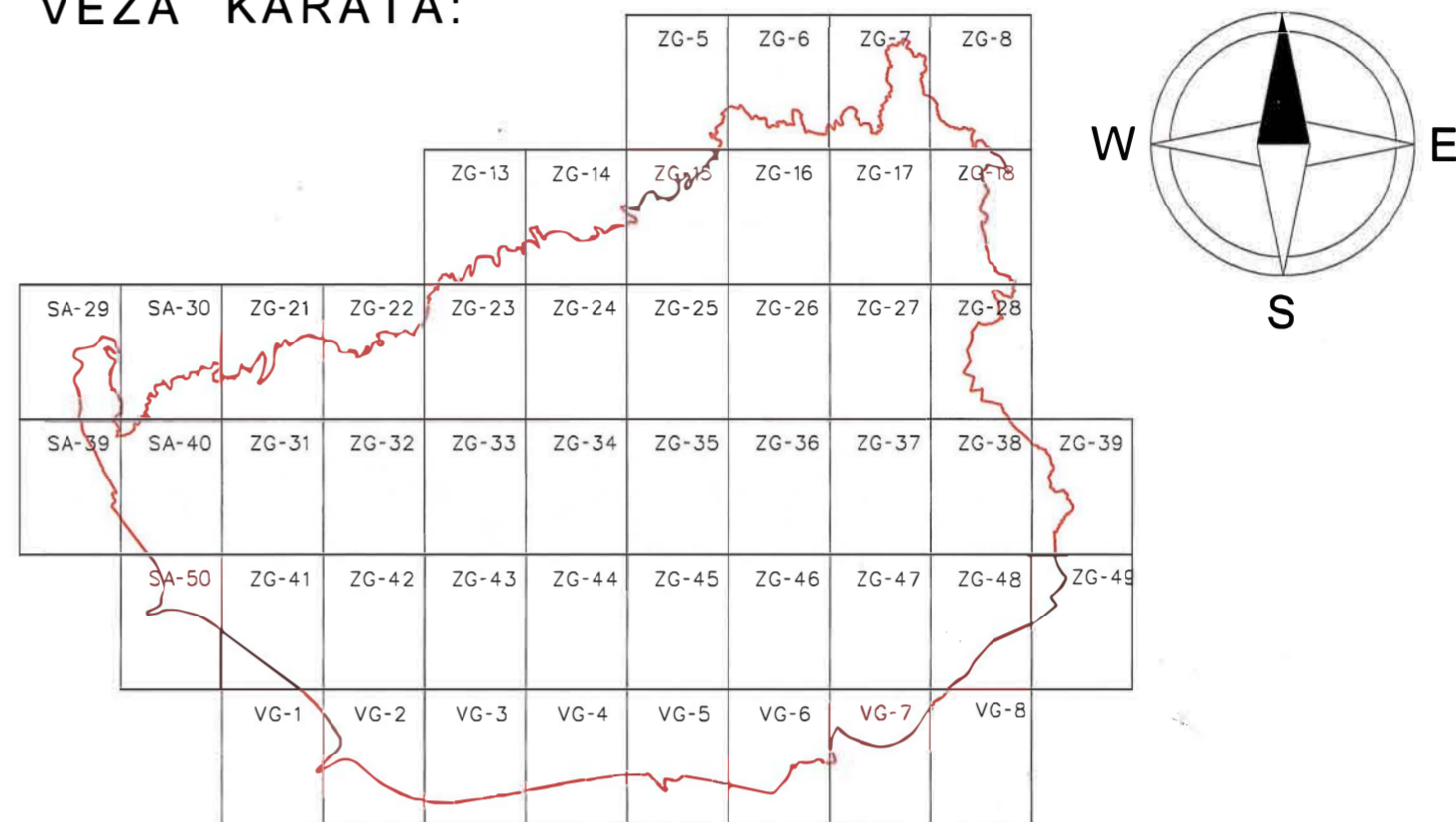
GENERALNI URBANISTIČKI PLAN GRADA ZAGREBA

UVJETI ZA KORIŠTENJE, UREĐENJE I ZAŠTITU PROSTORA 4b Procedure urbano-prostornog uređenja








TUMAČ PLANSKOG ZNAKOVLJA

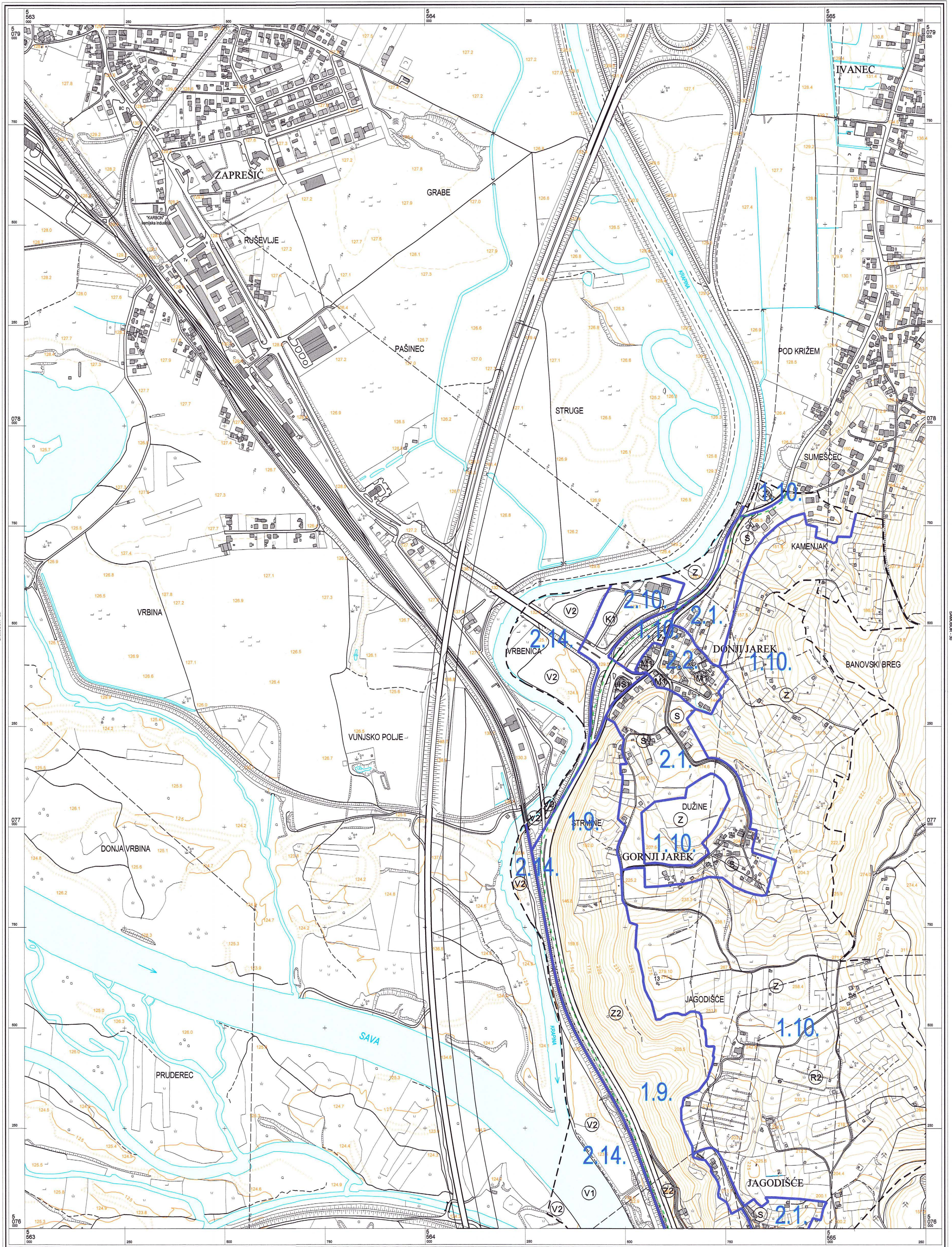
	DETALJNIJI PLANOVI
	URBANISTIČKI - ARHITEKTONSKI NATJEČAJI
	SUP - STUDIJA UTJECAJA NA OKOLIŠ
	GRANICA ZONA URBANIH PRAVILA
1.1. - 3.2.	OZNAKE ZONA URBANIH PRAVILA
	GRANICA PARKA PRIRODE MEDVEDNICA
	GRANICA GENERALNOG URBANISTIČKOG PLANA GRADA ZAGREBA

VEZA KARATA:




GRAD ZAGREB

Naziv prostornog plana: GENERALNI URBANISTIČKI PLAN GRADA ZAGREBA	
Naziv kartografskog prikaza: 4. UVJETI ZA KORIŠTENJE, UREĐENJE I ZAŠTITU PROSTORA 4b Procedure urbano-prostornog uređenja	
Broj kartografskog prikaza: 4b	Mjerilo kartografskog prikaza: 1:5000
Program mjera za unapređenje stanja u građskom prostoru (Sl. glasnik Grada Zagreba 3/98, 1/01, 5/01, 18/01, 21/02 i 7/03)	Odluka Gradske skupštine Grada Zagreba o donošenju Generalnoga urbanističkog plana grada Zagreba (Sl. glasnik Grada Zagreba 14/03)
Javna rasprava objavljena je: 14. ožujka 2003.	Javni uvid: 22. ožujka - 22. travnja 2003.
Pečat tijela odgovornog za provođenje javne rasprave:	Odgovorna osoba za provođenje javne rasprave:
	 Miljenko Mesić, dipl. ing. arh. PROČELNIK
Suglasnost na plan prema članku 26. Zakona o prostornom uređenju ("Narodne novine" br. 30/94, 68/98, 61/00 i 32/02) izdana od Gradskog uređa za prostorno uređenje, graditeljstvo, stambene i komunalne poslove i promet, broj suglasnosti klasa: 350-03/03-01/2003 datum: 26.06.2003.	
Pravna osoba koja je izradila plan: Gradski zavod za planiranje razvoja Grada i zaštitu okoliša, Zagreb, Ulica Republike Austrije 18	
Pečat pravne osobe koja je izradila plan:	Odgovorna osoba:
	 Ivica Fanjek, dipl. ing. arh. POMOĆNIK PROČELNIKA p.o. GRADONAČELNICE
Vodstvo i koordinacija izrade plana:	mr.sc. Slavko Dakić, dipl.ing.arh. (do 30.06.2000.) Ines Merčep, dipl.ing.arh. (od 01.07.2000.)
Ekspertna radna skupina:	
RADNA GRUPA: Dragica Barošić, dipl. ing. arh. Silvio Bašić, dipl. ing. arh. Vojna Celo-Cega, dipl. ing. arh. mr.sc. Slavko Dakić, dipl. ing. arh. Borislav Dokrestić, dipl. ing. arh. Tanja Dračić, ing. arh. Niko Gamulin, dipl. ing. arh. mr. sc. S. Kelšec-Suhovec, dipl. ing. prom. Kristina Kiš, dipl. ing. arh. Jasna Mandić, ing. arh. Ines Merčep, dipl. ing. arh. Nives Mornar, dipl. ing. arh. Dražen Plevko, dipl. ing. arh. Ana Marija Rajčić, dipl. ing. arh. Rajna Šterk-Višentak, dipl. ing. grad. Dubravka Žic, dipl. ing. arh.	Nada Rački, dipl. ek. Jasmina Sirovec, dipl. ing. arh. Sanja Šerbetić-Tunjić, dipl. ing. arh. Darko Šiško dipl. ing. geod. mr. Branka Smit, dipl. ek. Marijana Vučetić, arh. teh.
SURADNJA: mr.sc. Nada Antić, dipl. ek. Hrvoje Bakran, dipl. ing. arh. mr. sc. Fave Barić, dipl. ek. Višnja Bedenko dipl. ing. arh. Bojan Bilić, dipl. ing. arh. Tomislav Bilić, dipl. ing. geod. Andrea Blunjac, dipl. ing. arh. Maja Bubrić, arh. teh. Ivana Crnošija, dipl. ing. arh. Jadranka Fianjak, admin. referent Rajka Gašper, ing. arh. Mirela Grabundžija, dipl. ing. sum. Boris Gregurić, dipl. ing. arh. Zeljko Horvat, dipl. pravnik mr.sc. V. Kelemen-Peponik, dipl.ing.geogr. Katerina Korosa, ing. grad. Zdravko Krasić, dipl. ing. arh. Vladimir Mattioni, dipl. ing. arh. Ratko Mišević, dipl. ing. arh. Antica Ranić, grad. lab.	SUDJELOVANJE: Iva Bedenko, dipl. ing. arh. Ivica Fanjek, dipl. ing. arh. Krešo Kavan, grad. teh. Ivana Kobetić, dipl. ing. prom. Tomislav Konjević, grad. teh. Josipe Maras, upr. pravnik Andrija Mikulić, dipl. ing. rud. Zeljka Pavlović, dipl. ing. grad. Ranko Šahtel, dipl. ing. arh. Jadranka Veselić-Brvo, dipl. ing. arh. Ketijs Zorić, dipl. ing. arh. Dragica Würth, dipl. pravnik
TEHNIČKA SURADNJA: Miroslav Čuković, graf. Damir Čuk, prom. teh. Mira Marinić, admin. sekretar Višnja Martinković, daktilograf	
KARTOGRAFSKA BAZA I GEOINFORMATIČKA OBRADA:  Zvonko Bilićki, dipl. ing. geod.. Dražen Plakor, dipl. ing. geod. Hrvoje Hatašija, dipl. ing. geod. Tomislav Tonković, dipl. ing. geod. Aida Osmanagić, dipl. ing. geod	
Pečat Gradske skupštine Grada Zagreba	Predsjednica Gradske skupštine Grada Zagreba
	 Morana Paliković Gruden dipl. polit.
Istovjetnost ovog plana s izvornikom ovjerava:	Pečat nadležnog tijela:



© Gradski zavod za planiranje razvoja Grada i zaštitu okoliša Grada Zagreba
 Državna geodetska uprava Republike Hrvatske
 Gradski zavod za katastar i geodetske poslove Grada Zagreba

Mjerilo 1 : 5000



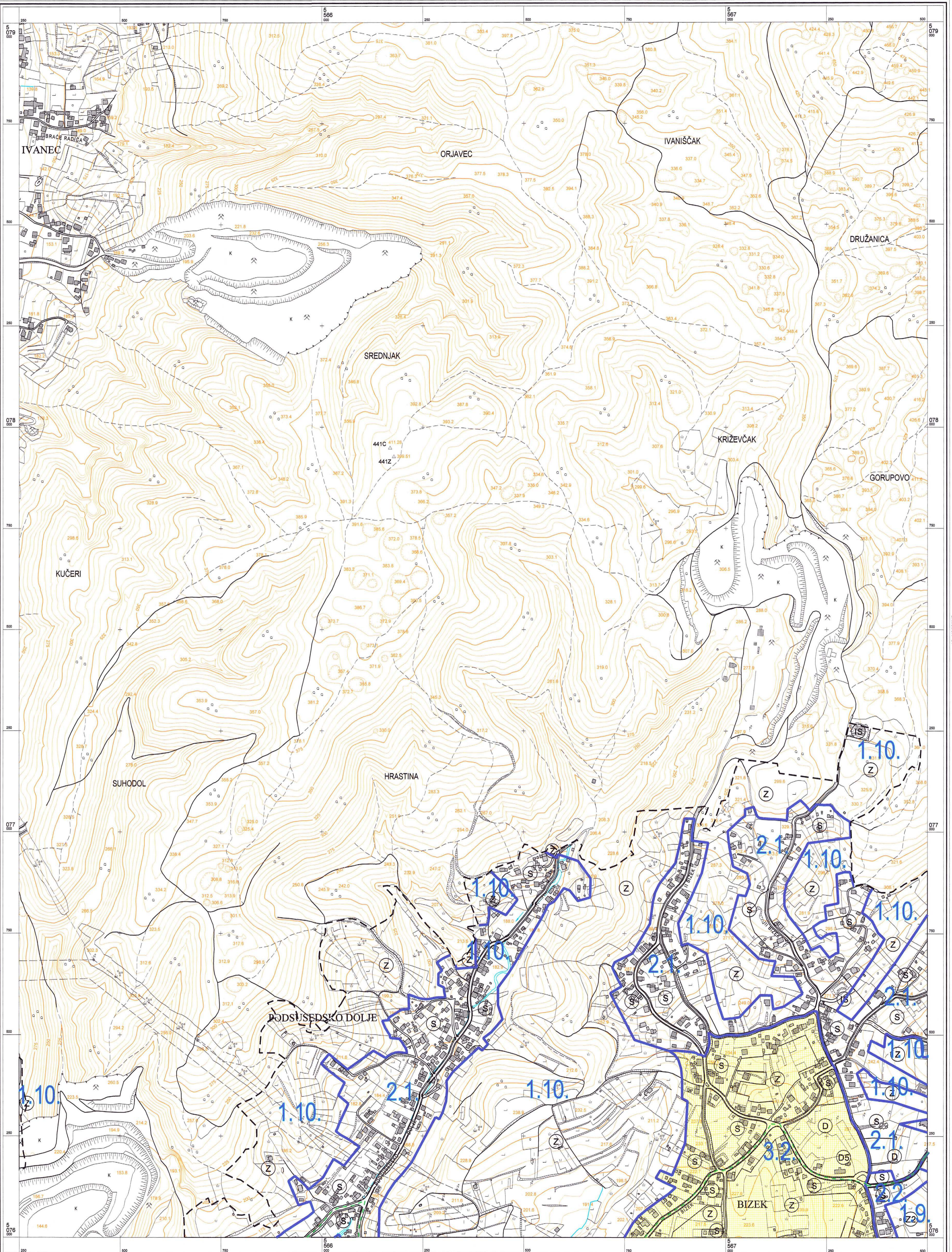
Ekvidistancija 5 m

KATASTARSKE OPĆINE

A. GRAD ZAGREB
 B. Gradski zavod za planiranje razvoja Grada i zaštitu okoliša
 C. Ivice Fanjević, dipl.ing. arh.
 POVIČNIK-PROJEKTOVALNIK
 P.O. GRADONAČELNIKA
 Zagreb, 2003.

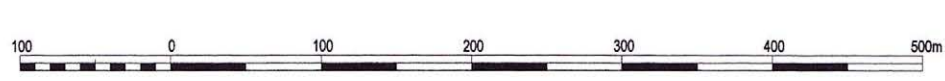
Izradba: Geofoto - Zagreb

Aerofotogrametrijsko snimanje : veljača 1998. god.
 Tiskano : 1999. god.



© Gradski zavod za planiranje razvoja Grada i zaštiti okoliša Grada Zagreba
 Državna geodetska uprava Republike Hrvatske
 Gradski zavod za katastar i geodetske poslove Grada Zagreba

Mjerilo 1 : 5000



Ekvidistancija 5 m


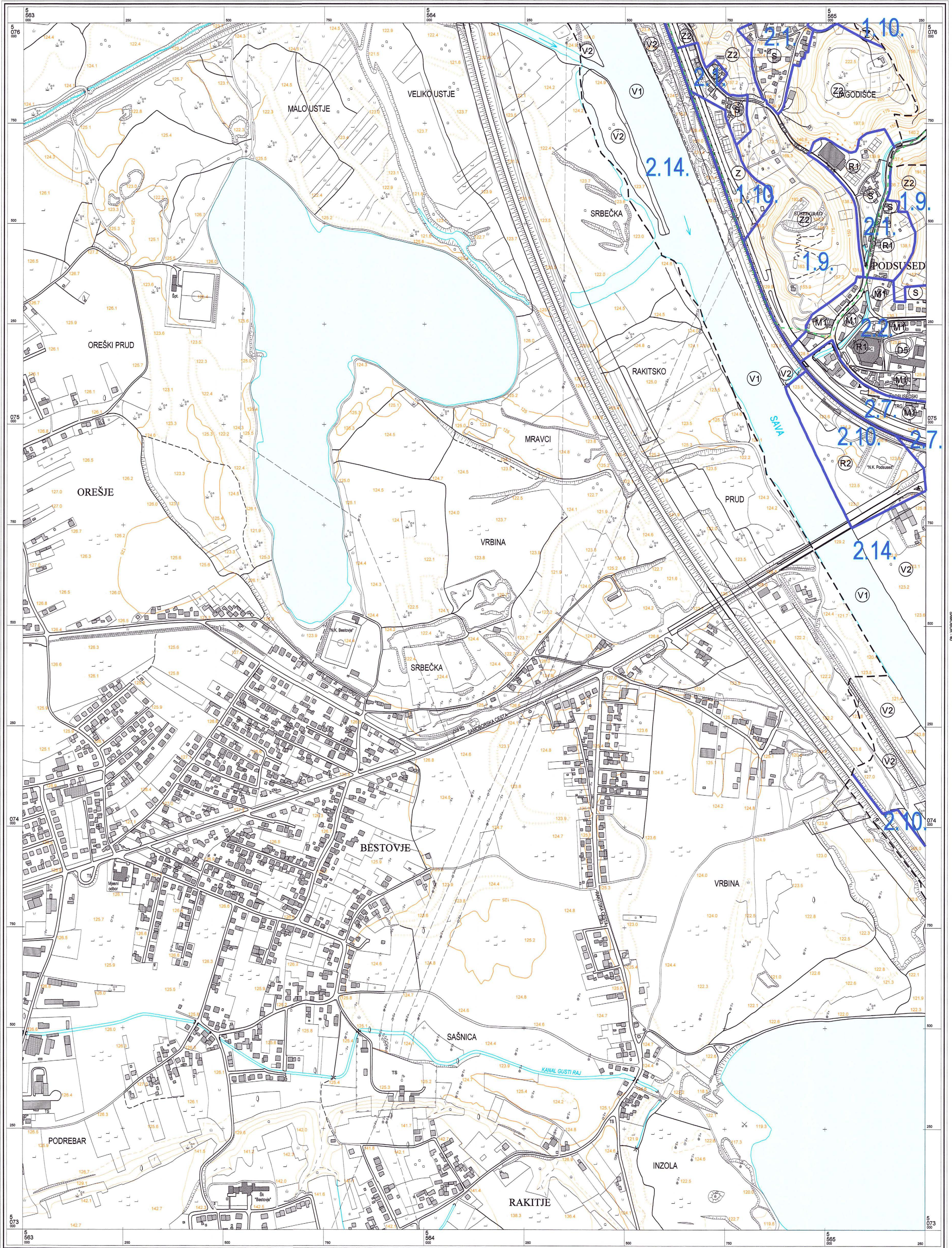
KATASTRARSKA OPĆINE

GRAD ZAGREB
 Gradski zavod za planiranje razvoja Grada i zaštiti okoliša

Ivica Fanjlek, dipl.ing. arh.
 POMOĆNIK PROJEKTOVALNIKA
 P.O. GRADONAČELNICE
 Zagreb, 2003.

Izradba: Geofoto - Zagreb

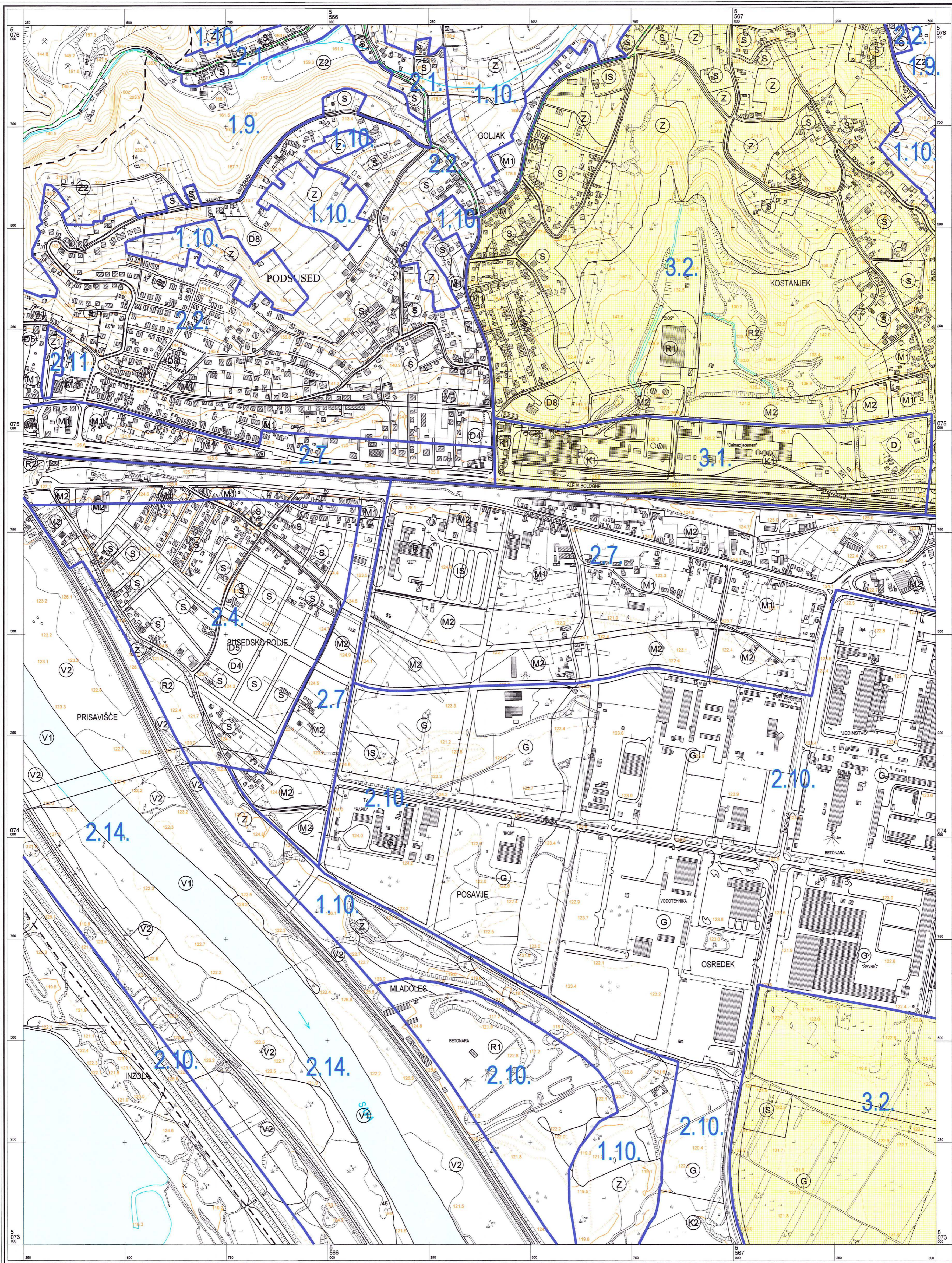
Aerofotogrametrijsko snimanje : veljača 1998. god.
 Tiskano : 1999. god.

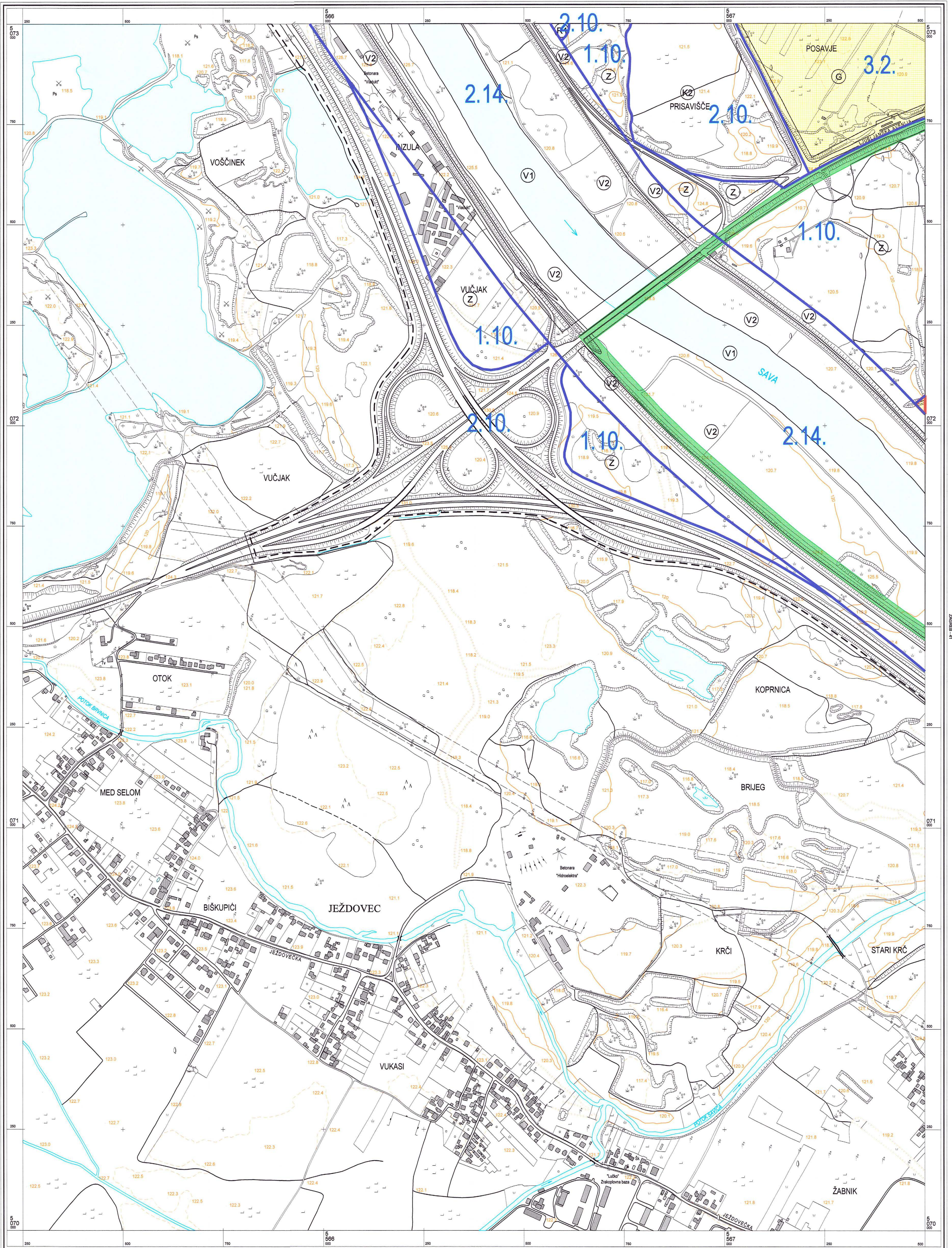


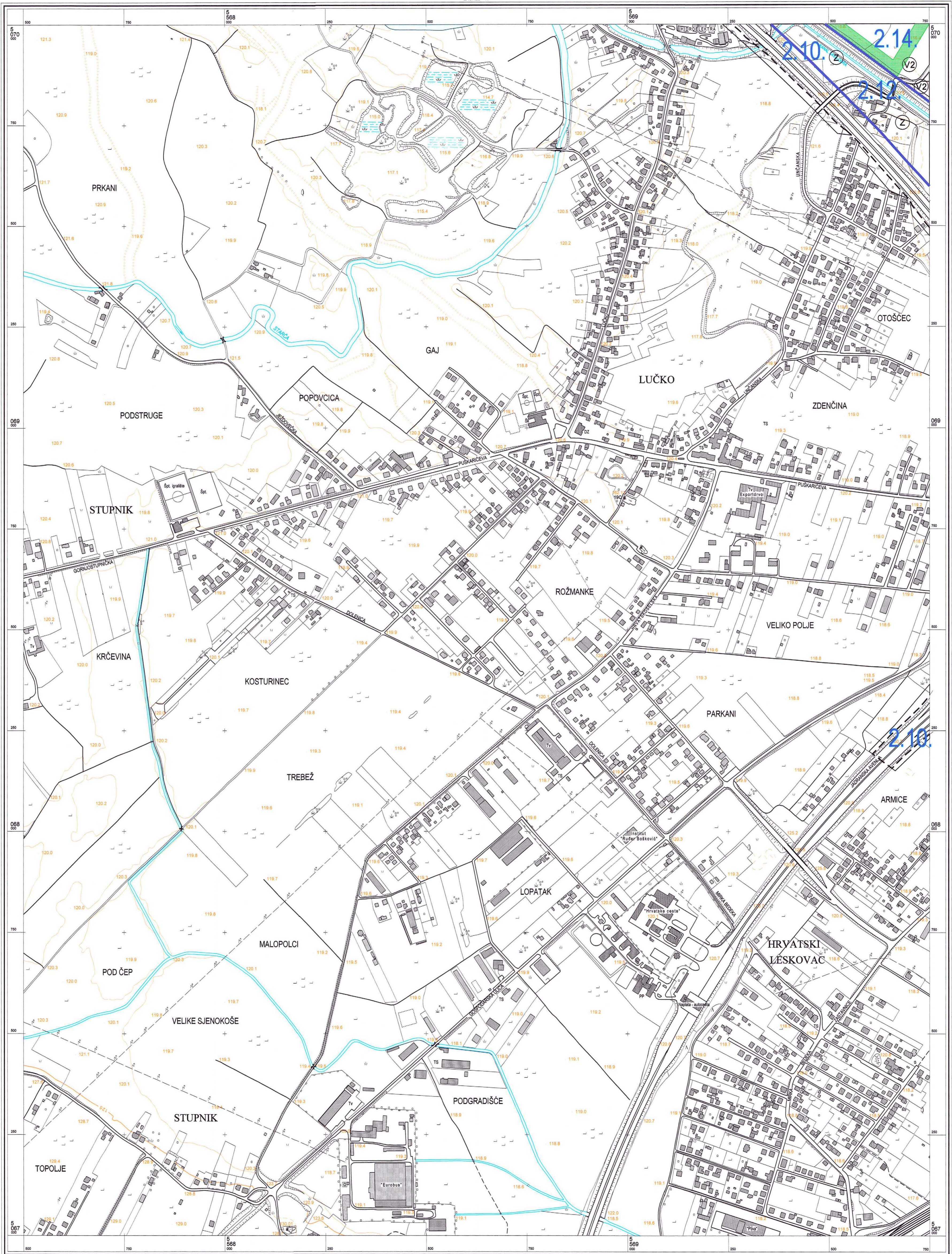
KATASTARSKE OPĆINE
A
B
C

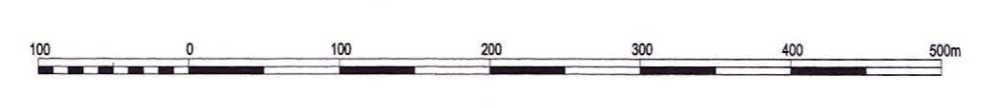
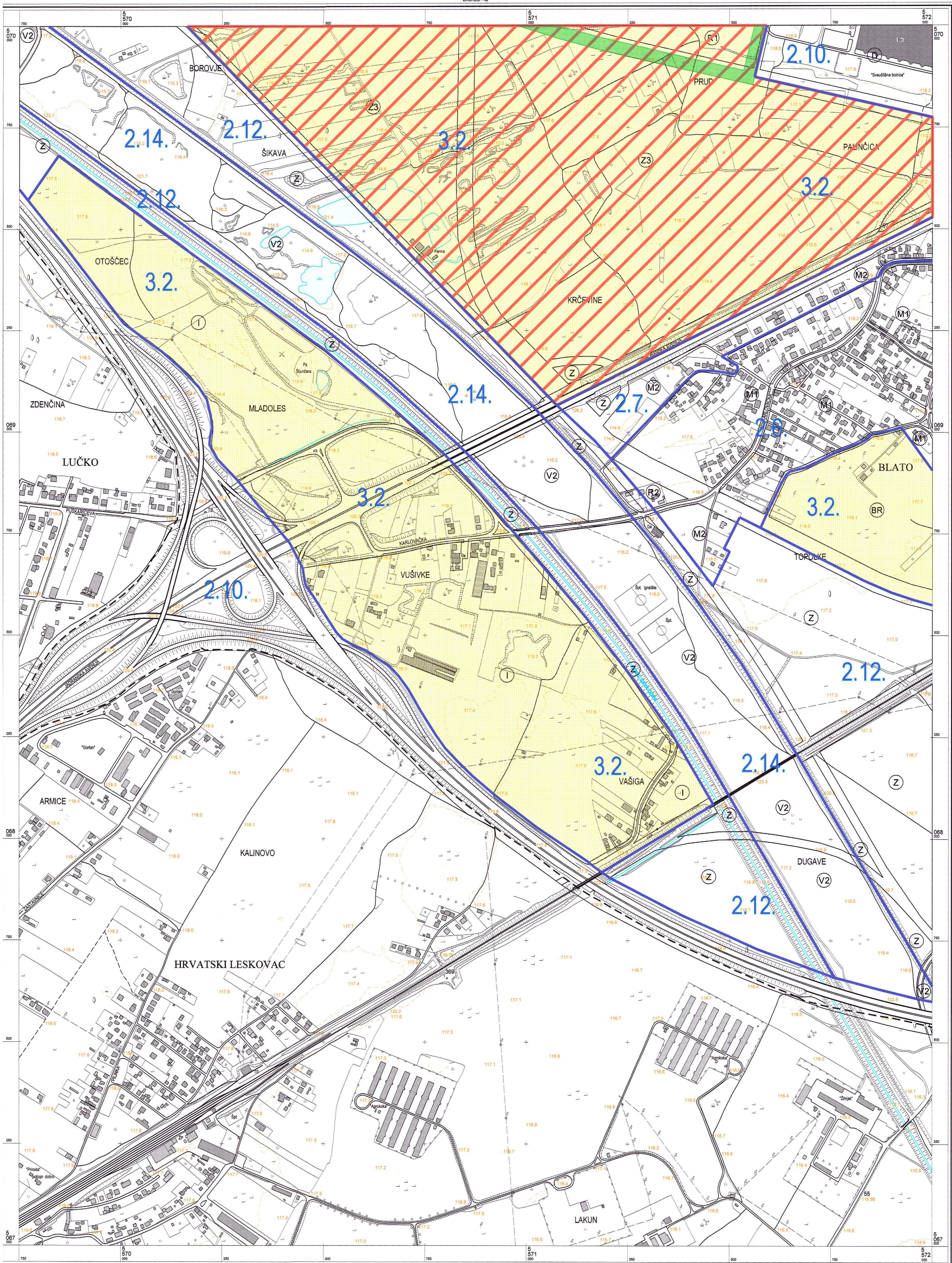
GRAD ZAGREB
 Gradski zavod za planiranje razvoja Grada i zaštitu okoliša

Ivica Farišić, dipl.ing. arh.
 POMOĆNIK PRUČELNIKA
 P.O. GRADONAČELNICE
 Zagreb, 2003.









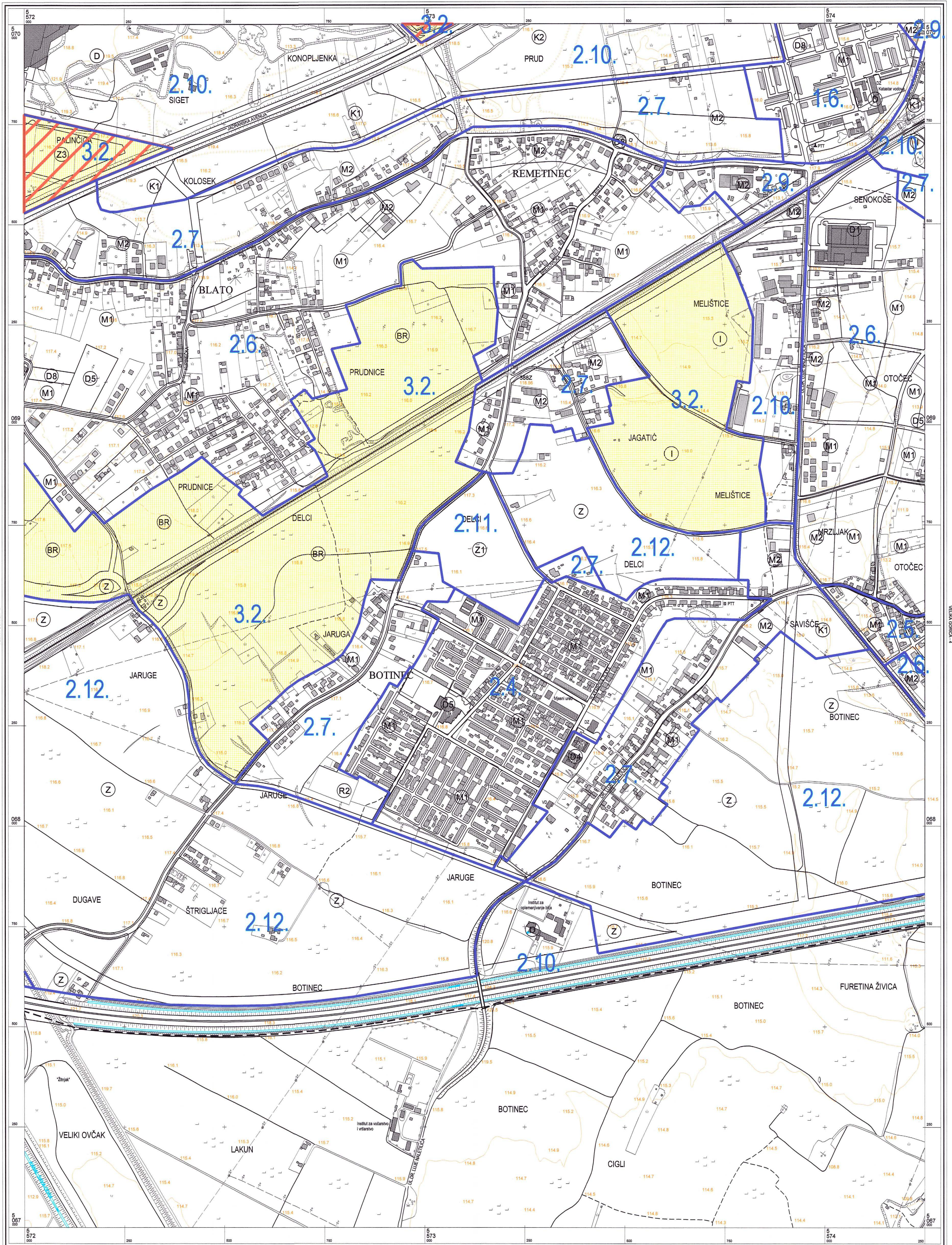
KATASTARSKE OPĆINE
 A.
 B.
 C.


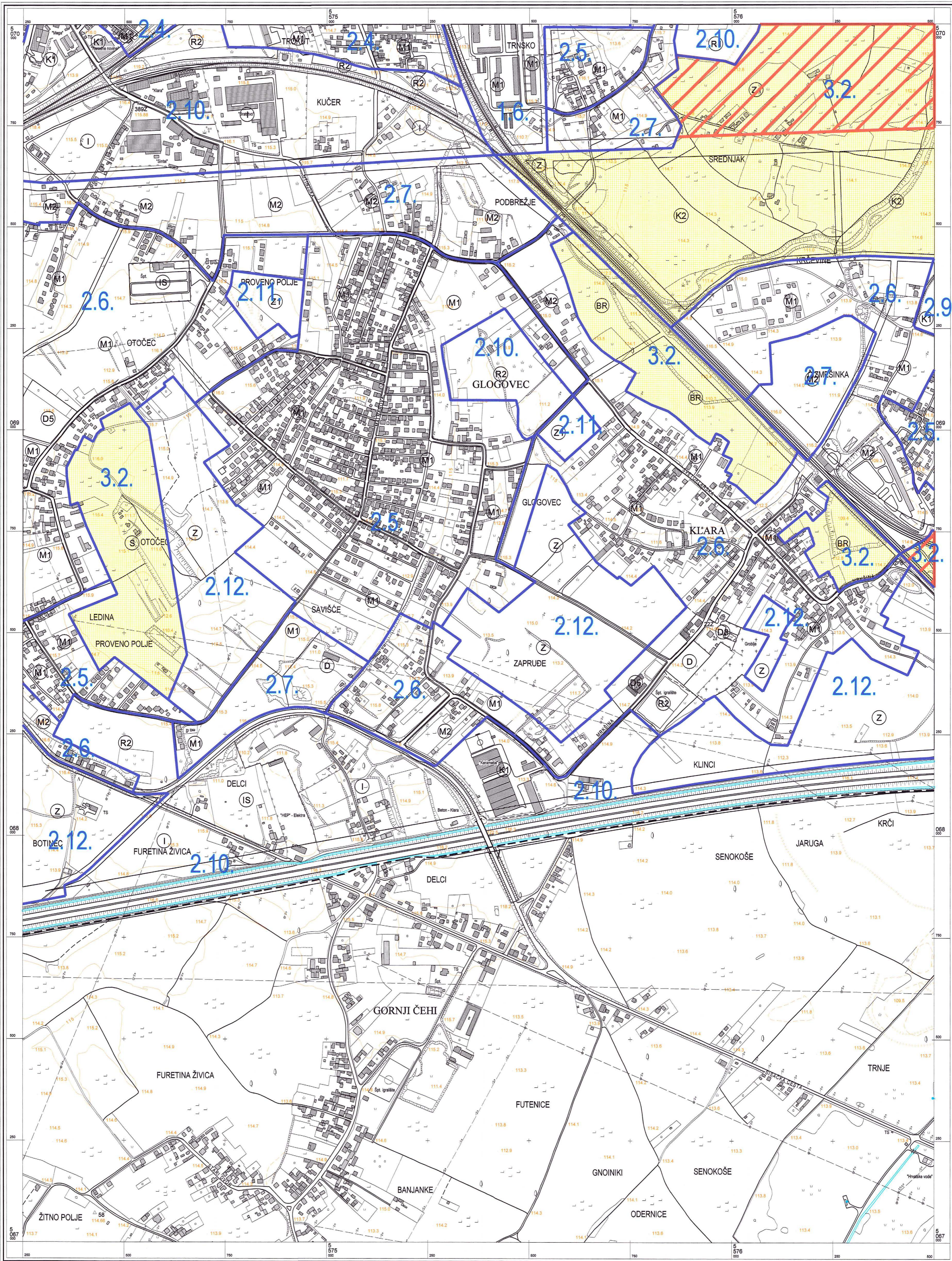
Izradba: Geofoto - Zagreb

GRAD ZAGREB
 Gradski zavod za planiranje razvoja Grada i zaštitu okoliša

Niça Fanek, dipl. ing. arh.
 POMOĆNIK PROJEKTOVA
 P.D. GRADONAČELNICE
 Zagreb, 2003.

Aerofotogrametrijsko snimanje : veljača 1998. god.
 Tiskano : 1999. god.


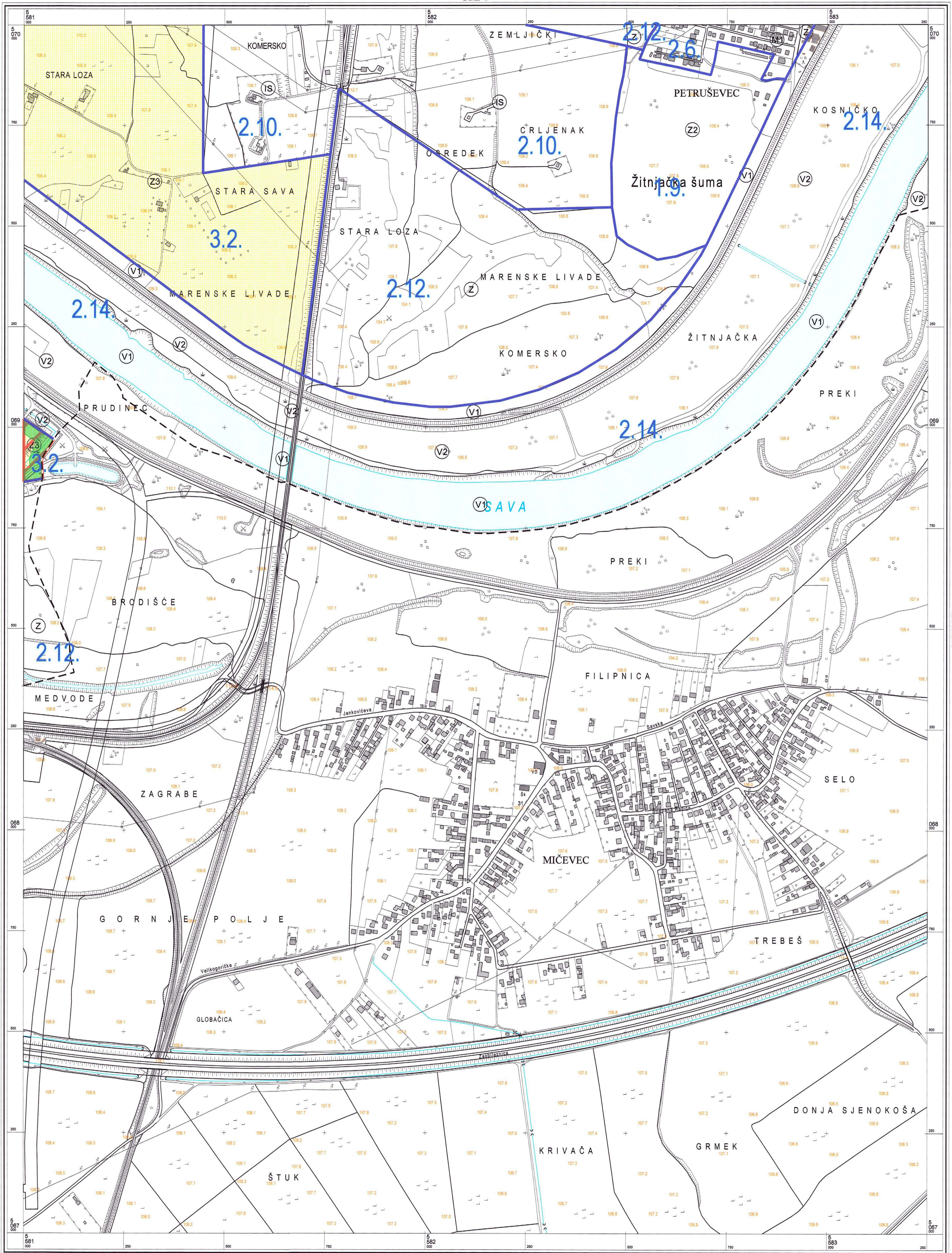




KATASTRARSKE OPĆINE
 A
 B
 C

GRAD ZAGREB
 Gradski zavod za planiranje razvoja Grada i zaštitu okoliša

Mica Fanjek / dipl. ing. arh.
 POMOĆNIK PROJEKCIJARA
 P.O. GRADONAČELNIČICE
 Zagreb, 2003.

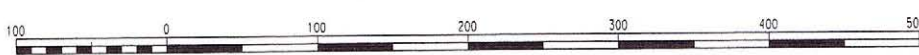
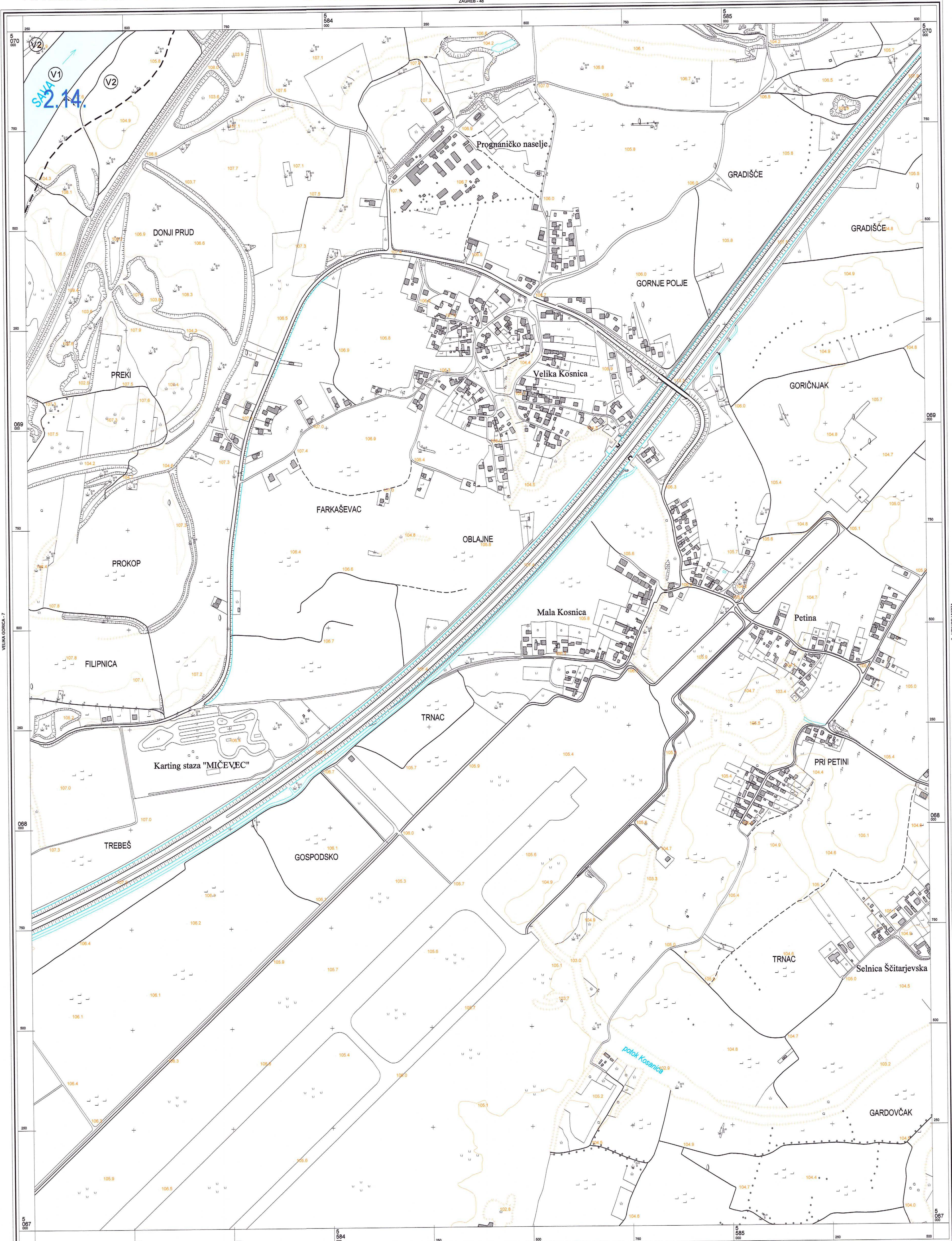



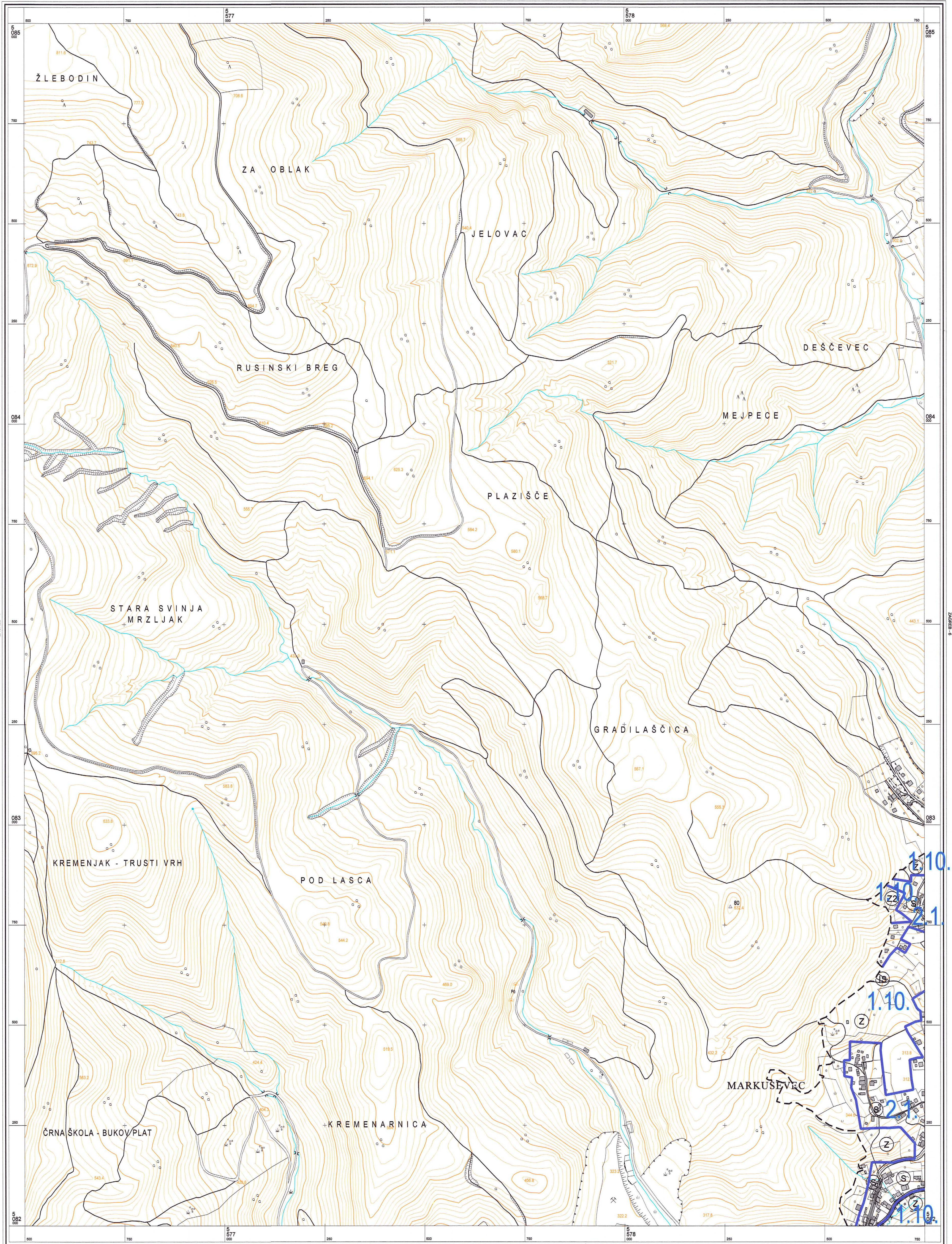
KATASTARSKE OPĆINE Izrada: Zavod za fotogrametriju d.d. - Zagreb

A. B. C. **GRAD ZAGREB**
 Gradski zavod za planiranje razvoja Grada i zaštite okoliša


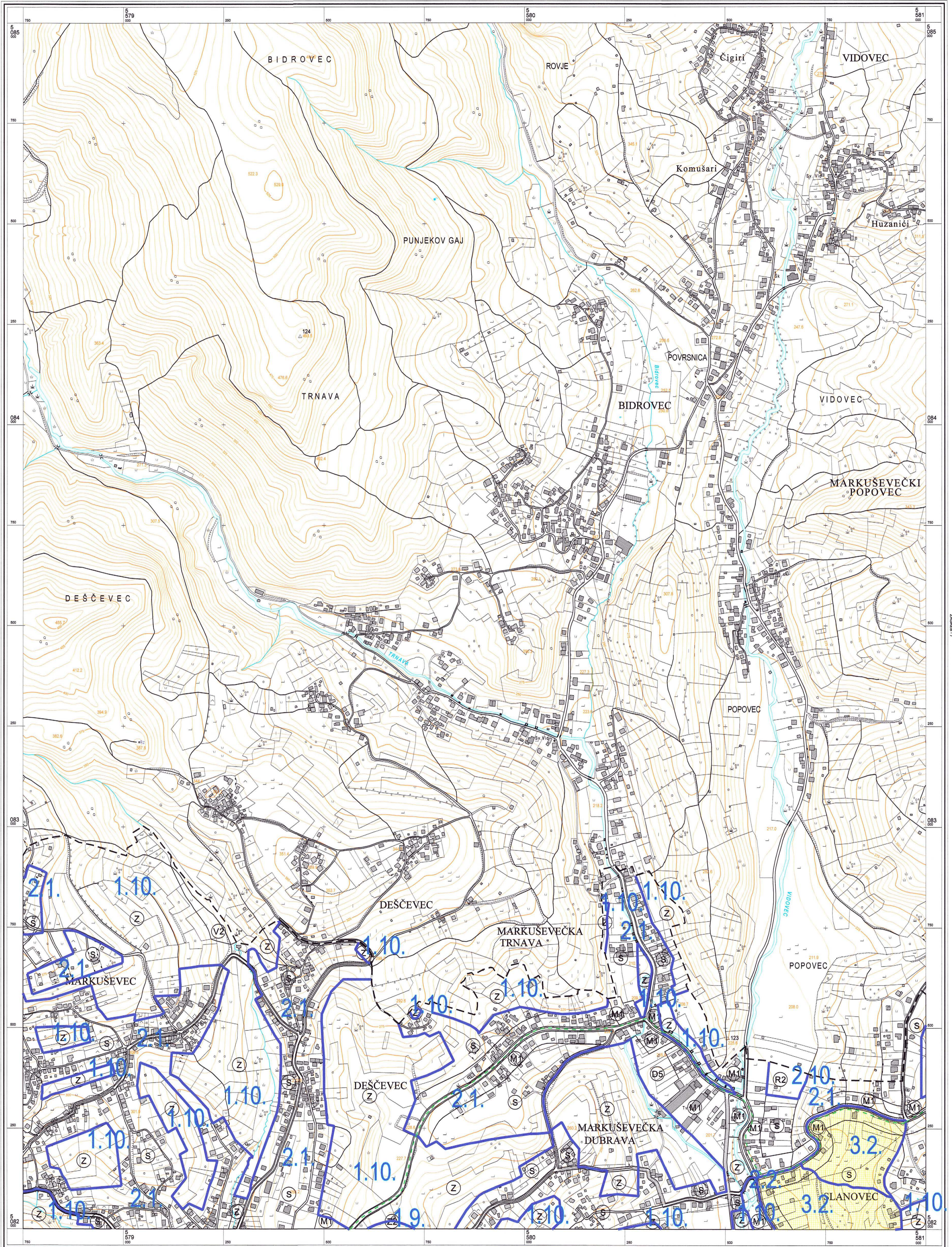
Nica Farjsek, dipl.ing. arh.
 POMOĆNIK PROJEKTA
 P.O. GRADONAČELNIČE
 Zagreb, 2003.

Aerofotogrametrijsko snimanje: veljača 1998. god.
 Tiskano: 1999. god.

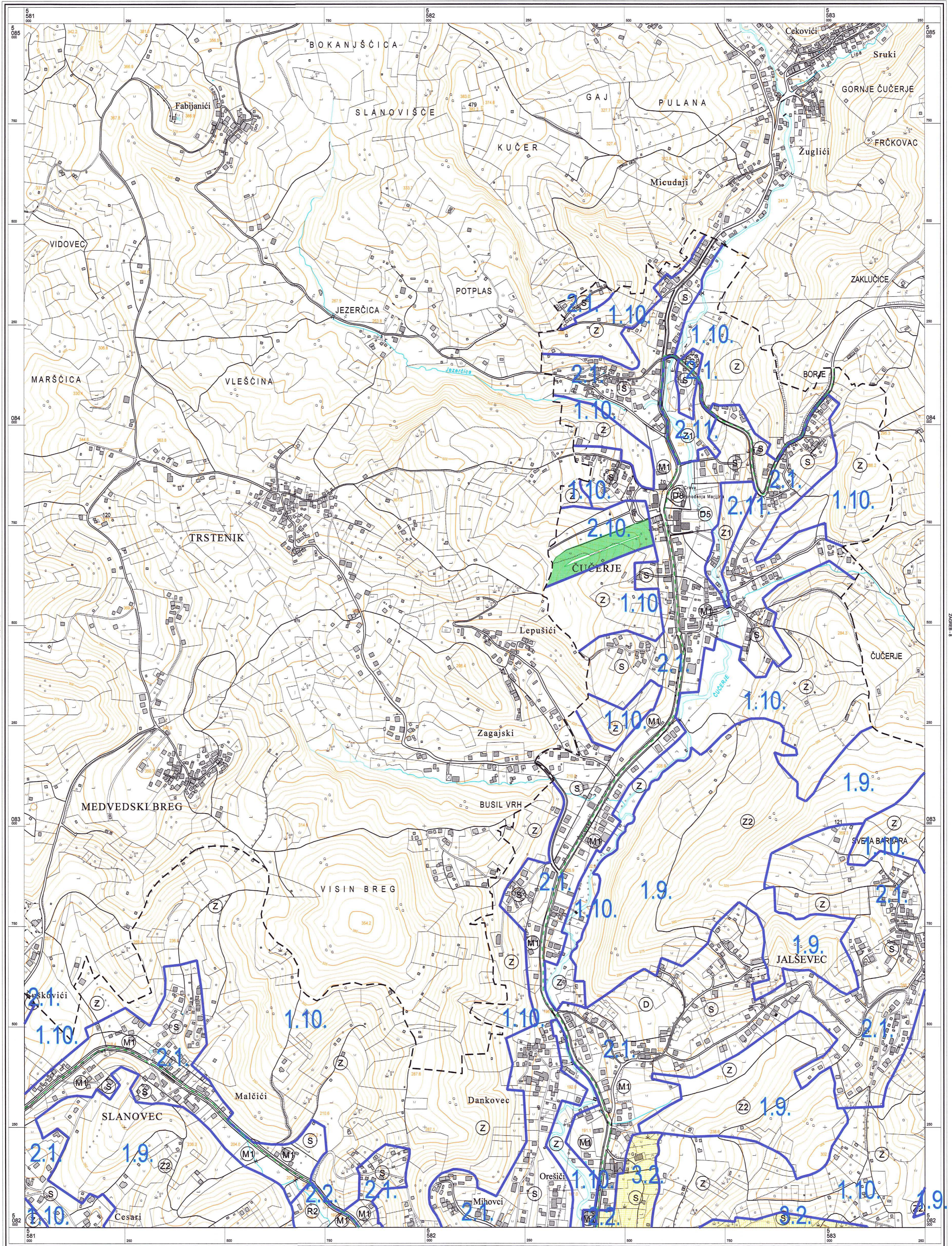




GRAD ZAGREB
 Gradski zavod za planiranje razvoja Grada i zaštitu okoliša
 Iviša Ferjanić, dipl.ing. arh.
 POMOĆNIK PROJEKTOVA
 P.O. GRADONAČELNICE
 Zagreb, 2003.


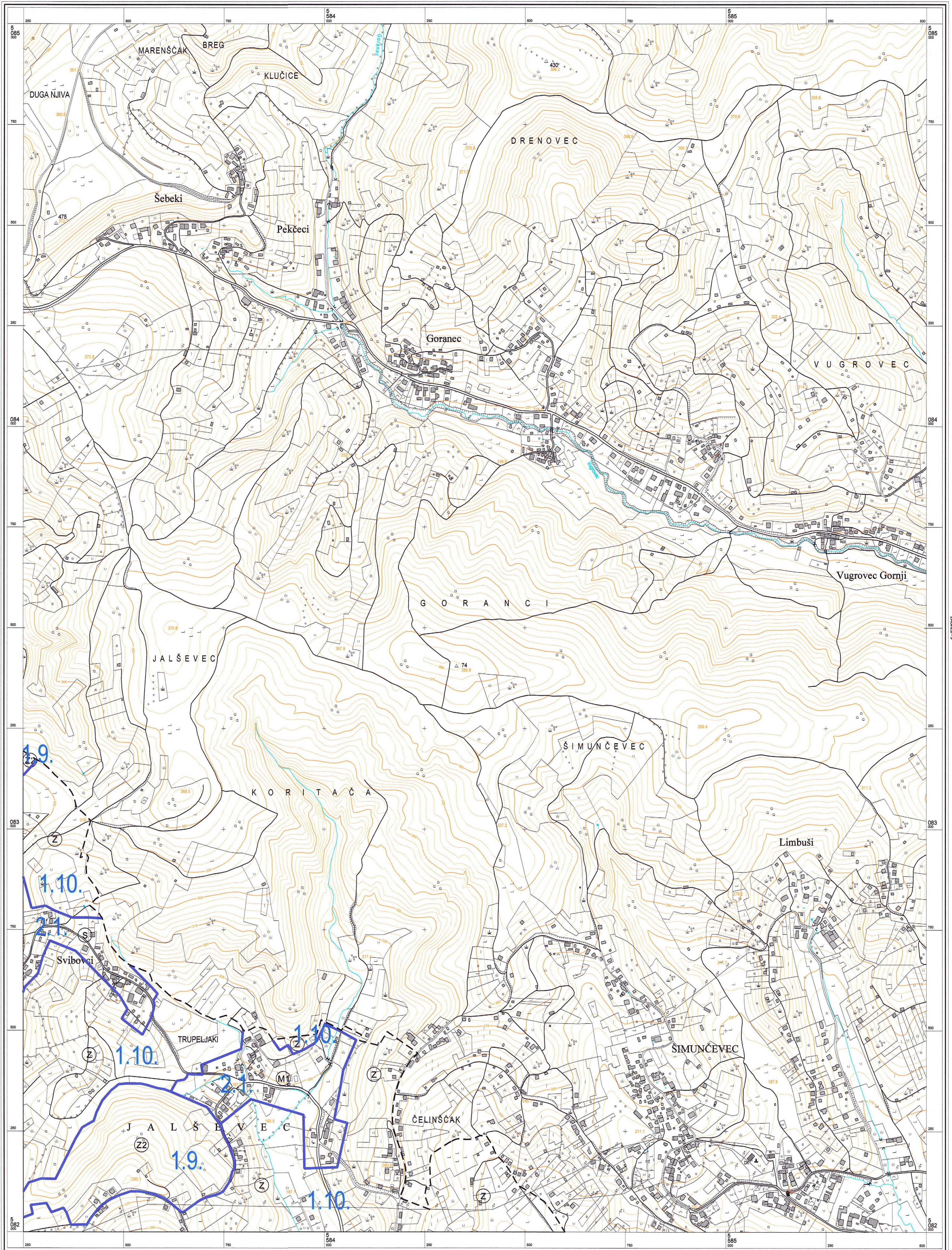


GRAD ZAGREB
 Gradski zavod za planiranje razvoja Grada i zaštitu okoliša
 Ivica Fanjek, dipl.ing.arh.
 POMIČNIK PROJEKCIJENIK
 P.O. GRADONAČELNICE
 Zagreb, 2003.



GRAD ZAGREB
 Gradski zavod za planiranje razvoja Grada i zaštitu okoliša

Ivica Panjki, dipl. inž. arh.
 POMIČNIK PROJEKCIJAMA
 P.O. GRADONAČELNICE
 Zagreb, 2003.



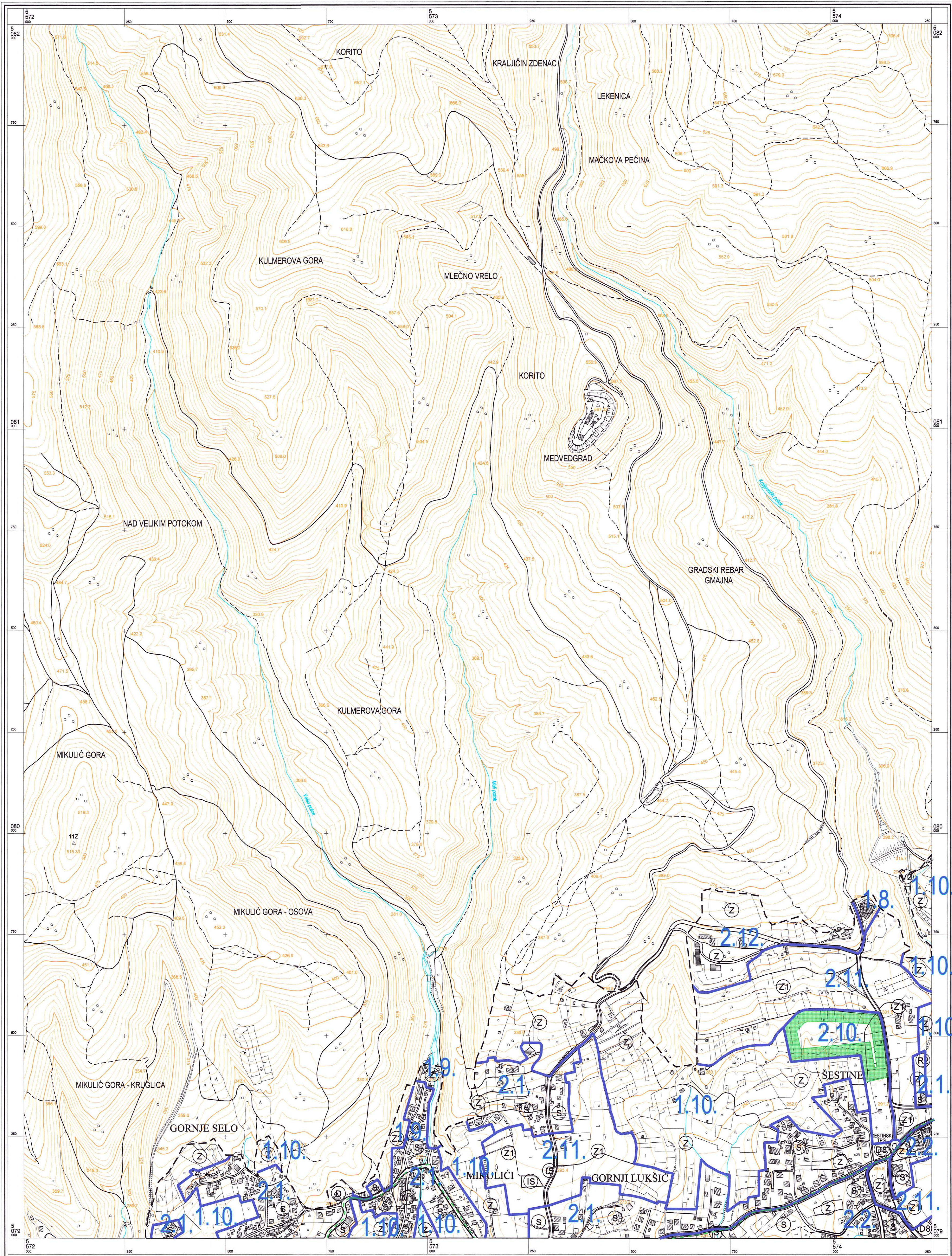
KATASTARSKE OPĆINE Izrada: Zavod za fotogrametriju d.d. - Zagreb

A
B
C

GRAD ZAGREB
 Gradski zavod za planiranje razvoja Grada i zaštitu okoliša


Vićelj Panjek / Ipol, ing. arh.
 POMODNIK PROJEKCIJA
 P.O. GRADONAČELNICE
 Zagreb, 2003.

Aerofotogrametrijsko snimanje : veljača 1998. god.
 Tiskano : 1999. god.



© Gradski zavod za planiranje razvoja Grada i zaštitu okoliša Grada Zagreba
 Državna geodetska uprava Republike Hrvatske
 Gradski zavod za katastar i geodetske poslove Grada Zagreba

Mjerilo 1 : 5000



Ekvidistancija 5 m


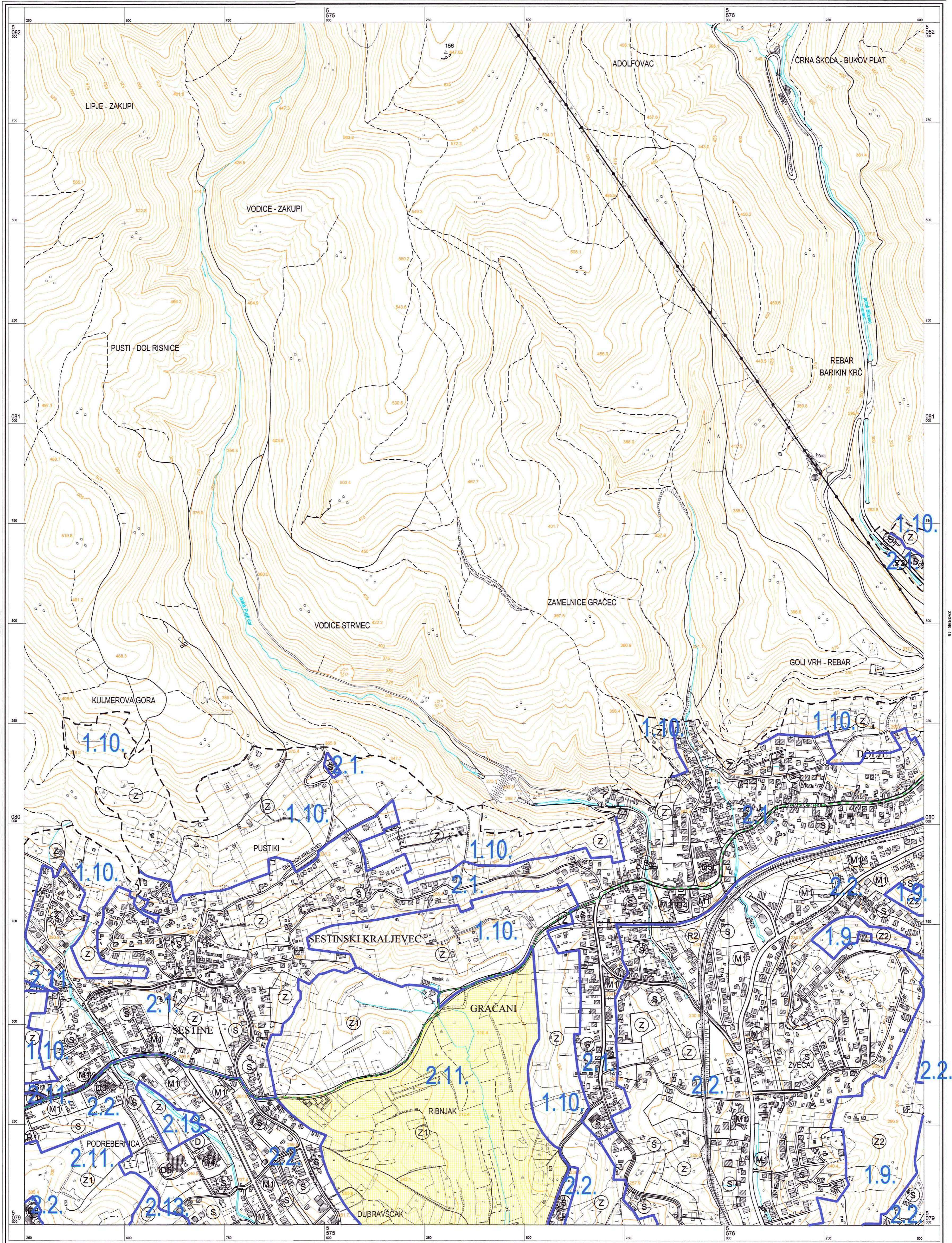
KATASTARSKE OPĆINE

- A.
- B.
- C.

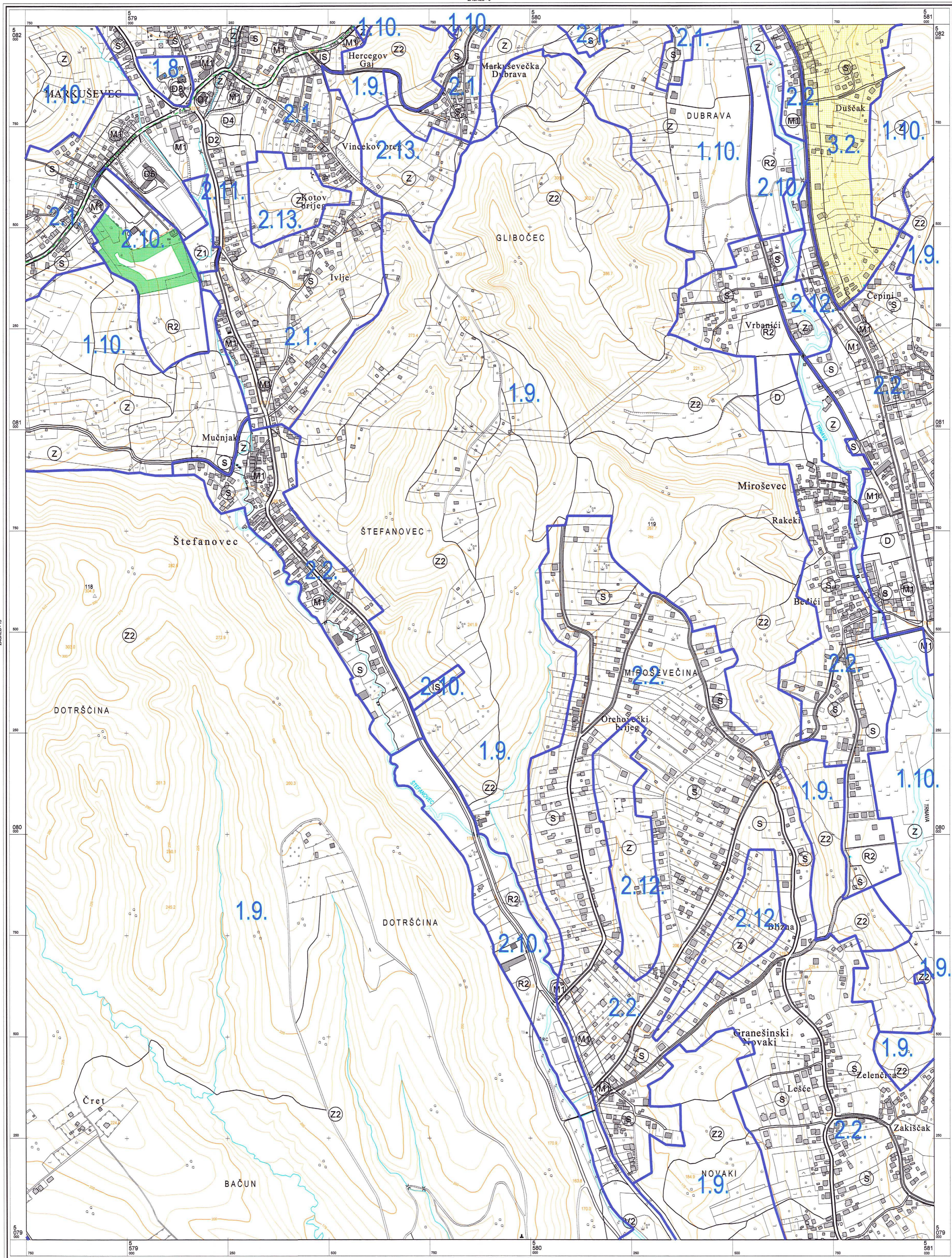



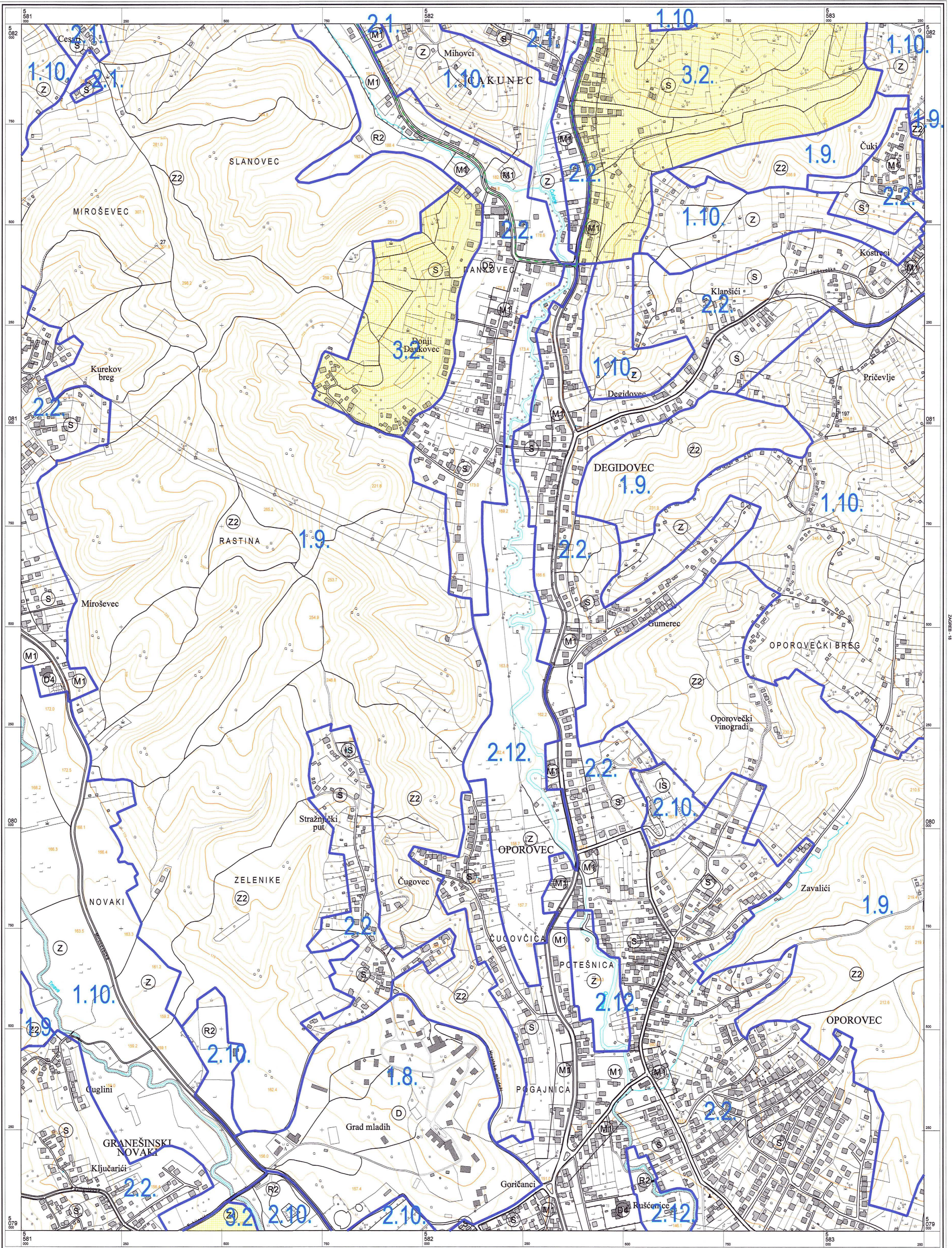
Izrada: Geofoto - Zagreb

Aerofotogrametrijsko snimanje - veljača 1998. god.
 Tiskano : 1999. god.



KATASTARSKE OPĆINE
 A
 B
 C
GRAD ZAGREB
 Gradski zavod za planiranje razvoja Grada i zaštitu okoliša
 Ivica Fanjek, dipl.ing. arh.
 POMOĆNIK PROJEKTOVALNIKA
 P.O. BRADONAČELNICE
 Zagreb, 2003.






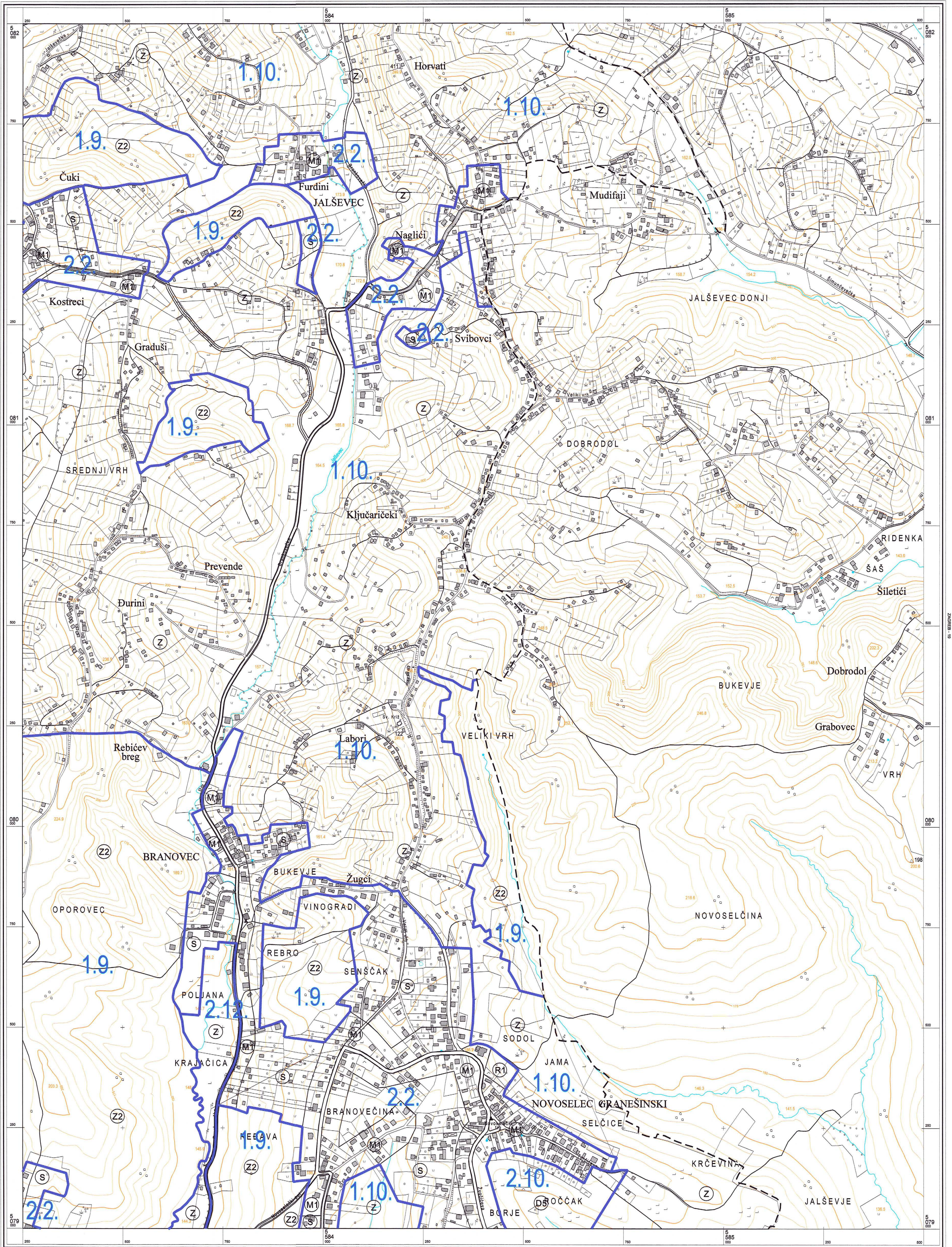
KATASTARSKE OPĆINE Izradba: Zavod za fotogrametriju d.d. - Zagreb

A
B
C

GRAD ZAGREB
 Gradski zavod za planiranje razvoja Grada i zaštitu okoliša

Niće Panjek dipl.ing. arh.
 POMOĆNIK PROJEKTOVA
 P.O. GRADONAČELNICE
 Zagreb, 2003.

Aerofotogrametrijsko snimanje : veljača 1998. god.
 Tiskano : 1999. god.



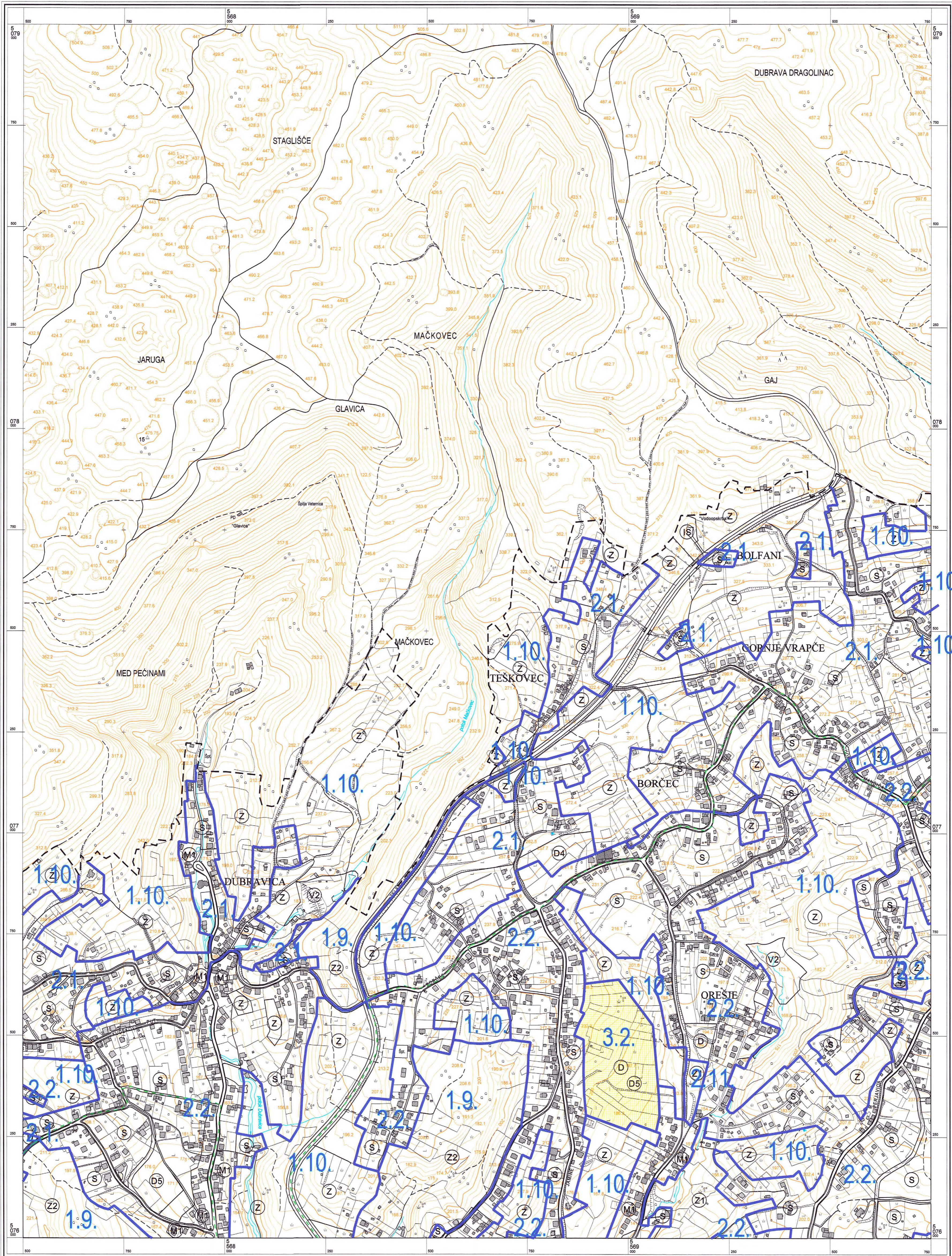
KATASTARSKE OPĆINE Izrada: Zavod za fotogrametriju d.d. - Zagreb


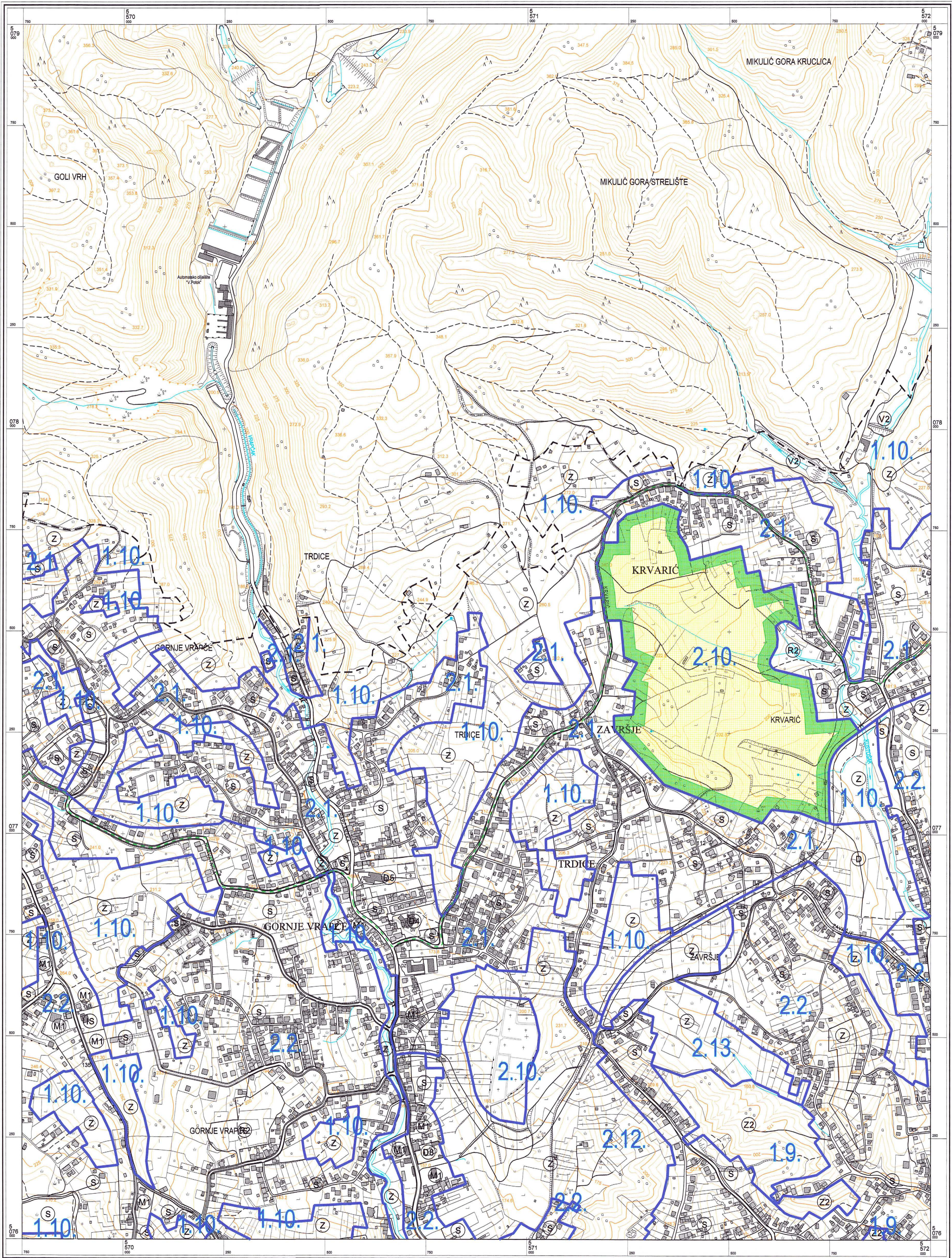
A
B
C

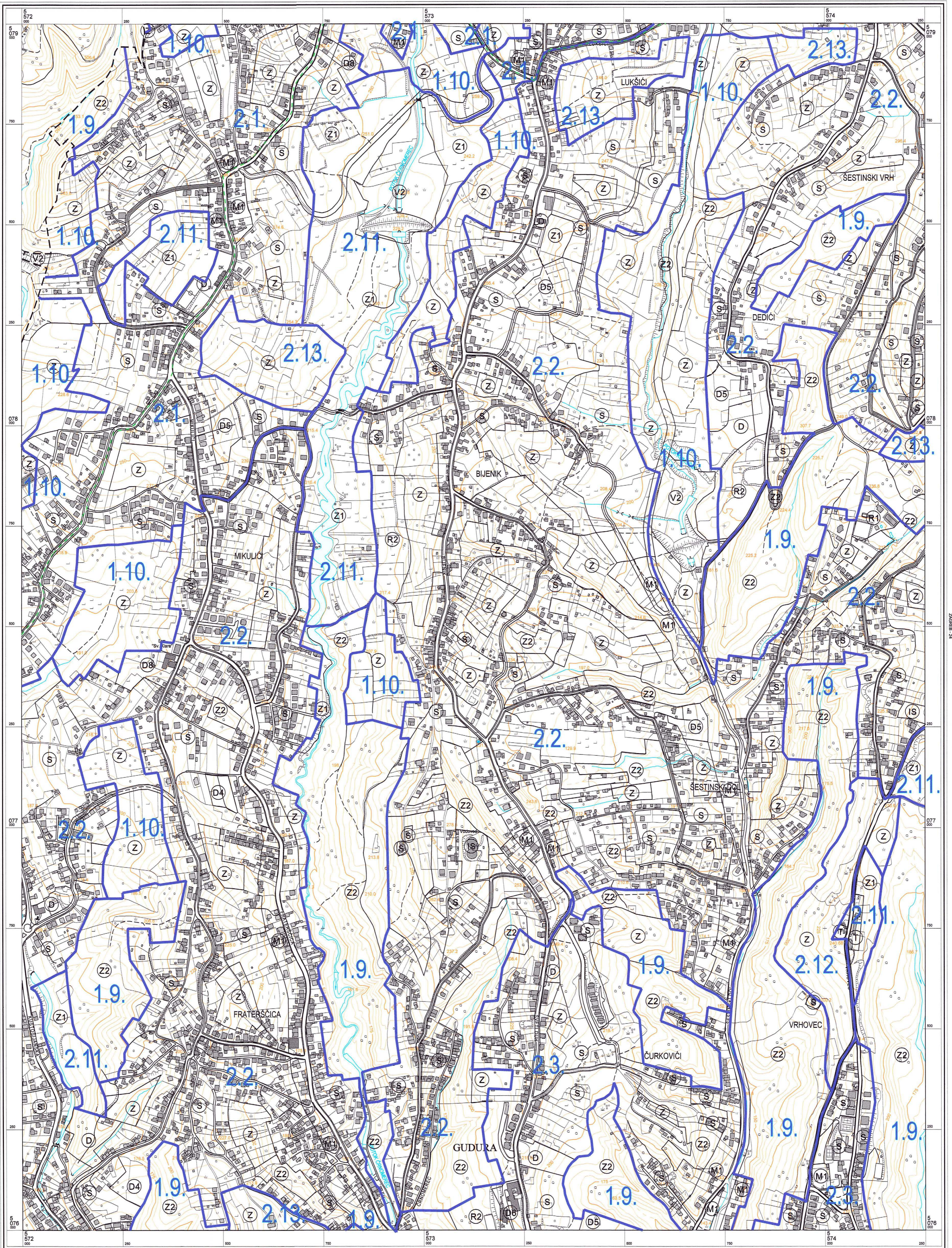
GRAD ZAGREB
Gradski zavod za planiranje razvoja Grada i zaštitu okoliša

Ivica Panjek / dipl. ing. arh.
POMOĆNIK PROJEKTOVA
P.O. GRADONAČELNICE
Zagreb, 2003.

Aerofotogrametrijsko snimanje: veljača 1998. god.
Tiskano: 1999. god.








© Gradski zavod za planiranje razvoja Grada i zaštite okoliša Grada Zagreba
 Državna geodetska uprava Republike Hrvatske
 Gradski zavod za katastar i geodetske poslove Grada Zagreba

Mjerilo 1 : 5000



Ekvidistanca 5 m


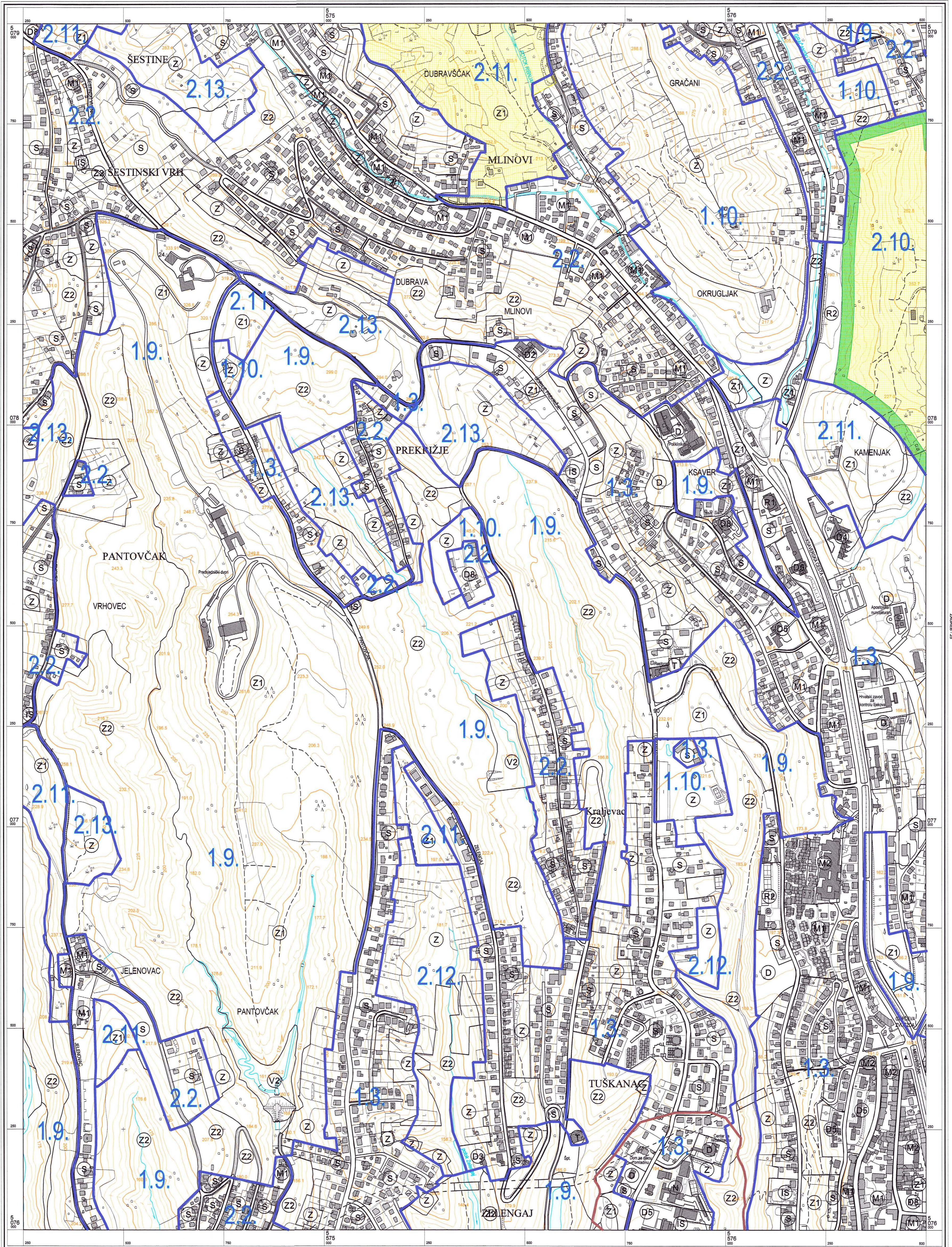
KATASTARSKE OPĆINE
 A
 B
 C

GRAD ZAGREB
 Gradski zavod za planiranje razvoja Grada i zaštite okoliša

Ivica Fanjek, dipl.ing. arh.
 POMOĆNIK PROJEKTOVA
 P.O. GRADONAČELNIKA
 Zagreb, 2003.

Izradba: Geofoto - Zagreb


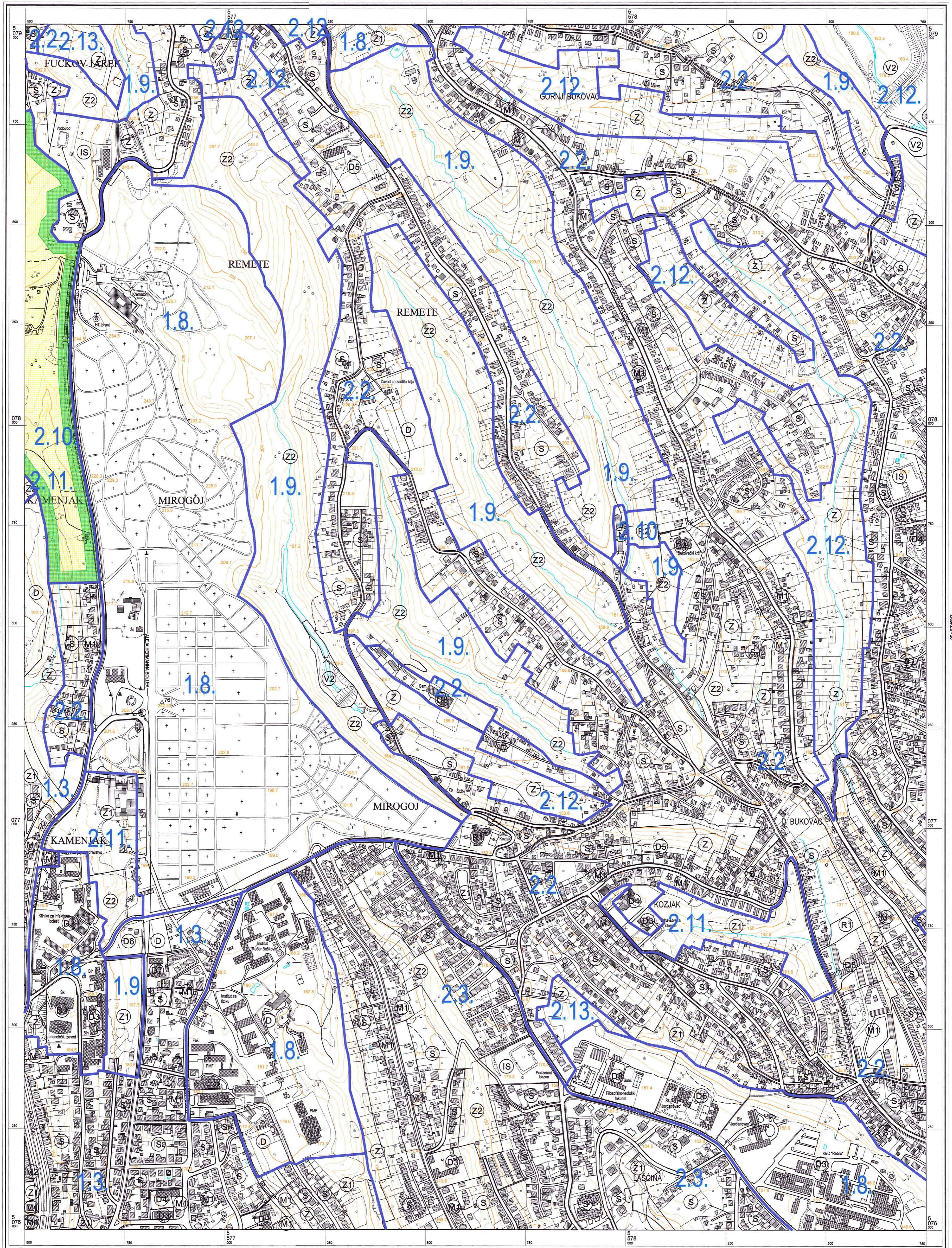
Aerofotogrametrijsko animiranje : veljača 1998. god.
 Tiskano : 1999. god.



KATASTARSKE OPĆINE
 A
 B
 C

GRAD ZAGREB
 Gradski zavod za planiranje razvoja grada i zaštitu okoliša


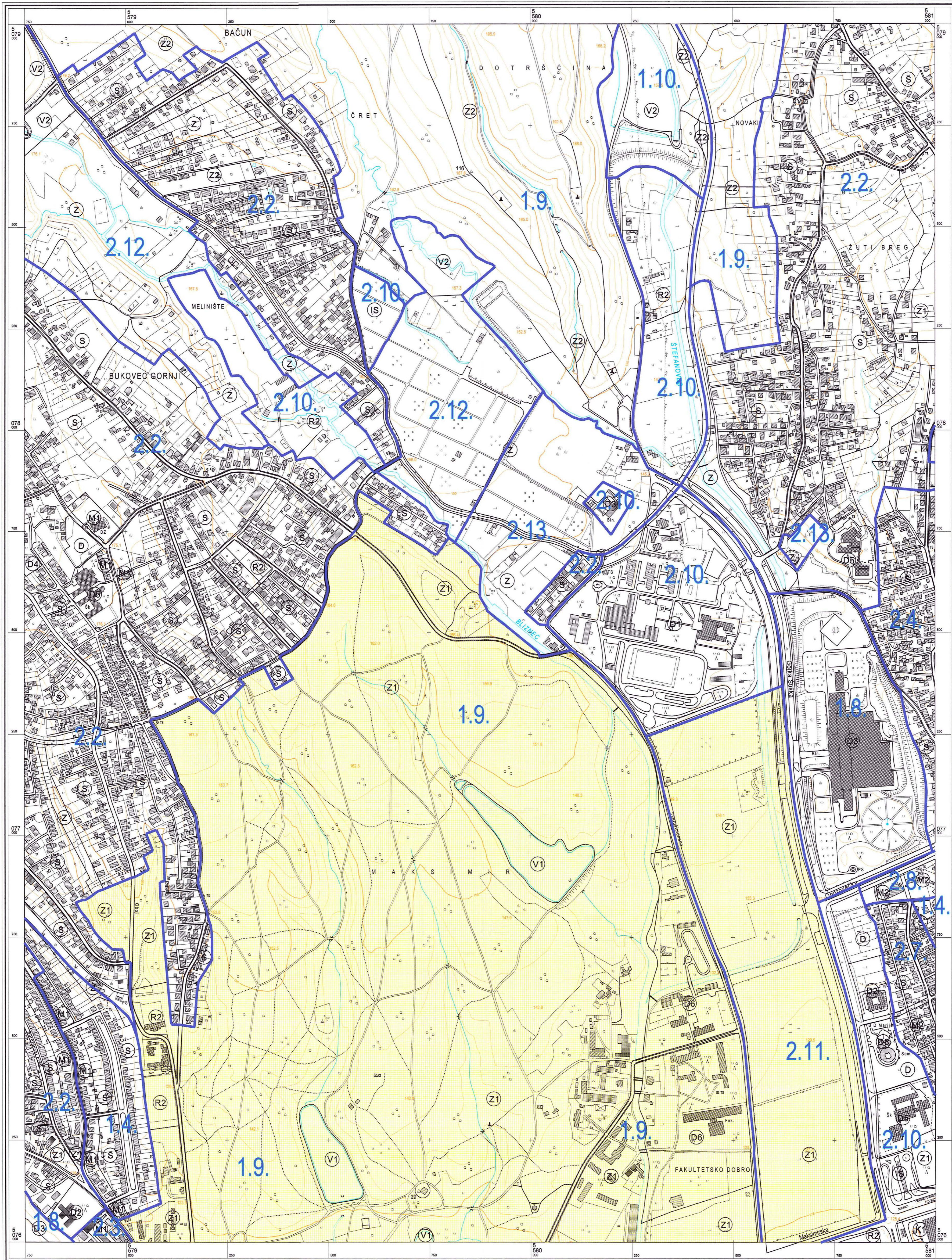
Ivica Fanjek, dipl.ing. arh.
 POVIJESNIK PROJEKTA
 P. OJ GRADONAČELNICE
 Zagreb, 2003.



KATASTARSKE OPĆINE
A
B
C

GRAD ZAGREB
Gradski zavod za planiranje razvoja Grada i zaštitu okoliša

Ivica Fanjek, dipl.ing.arh.
POMOĆNIK PROJEKTOVALNIČAR
P.O. GRAĐEVINARSTVA
Zagreb, 2003.


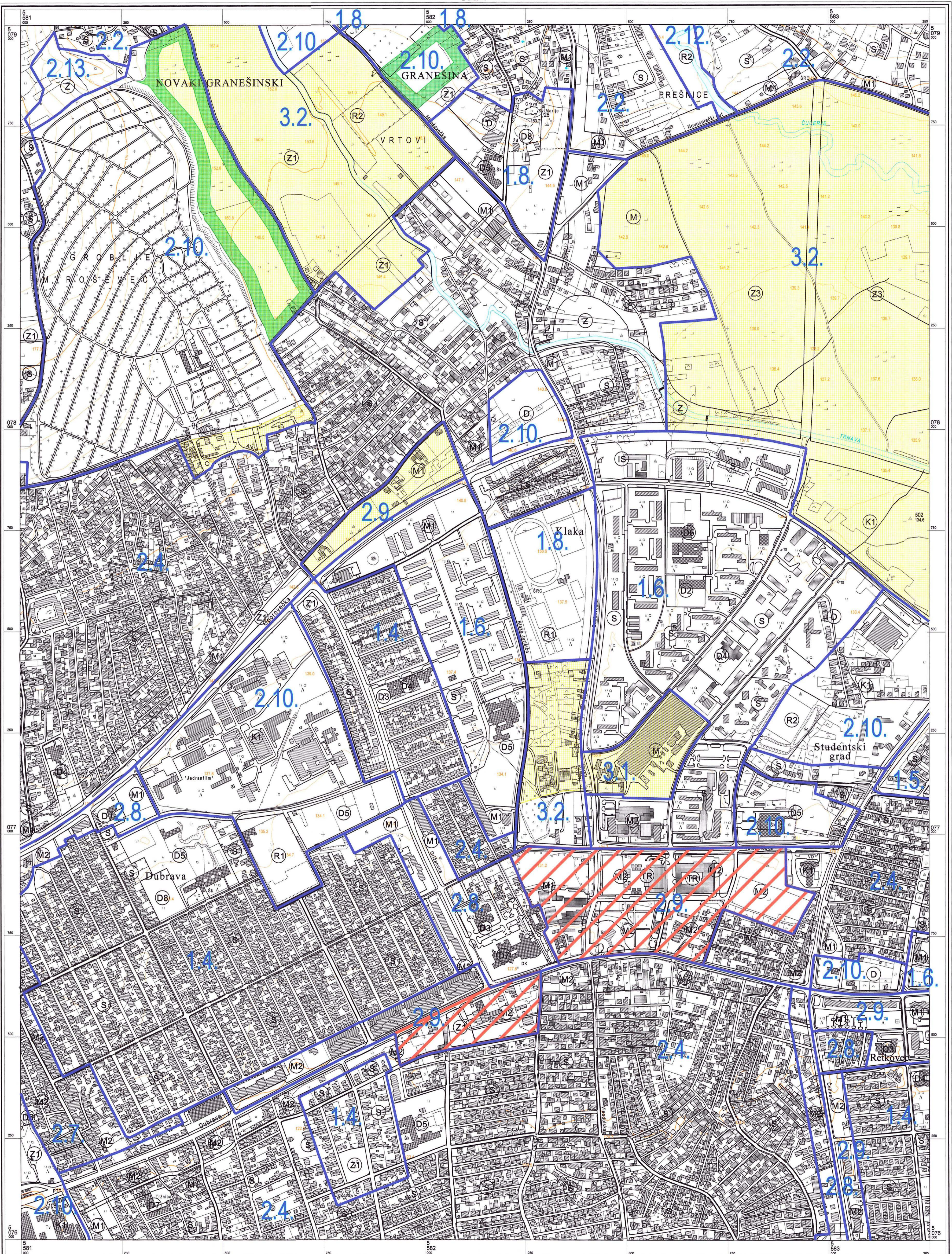


KATASTARSKO OPĆINE Izrada: Zavod za fotogrametriju d.d. - Zagreb

GRAD ZAGREB
 Gradski zavod za planiranje razvoja Grada i zaštitu okoliša

Ivica Fanjek, dipl.ing. arh.
 POMOĆNIK PROJEKTOVA
 P.O.J. GRADONAČELNICE
 Zagreb, 2003.

Aerotofotogrametrijsko animiranje : veljača 1998. god.
 Tiskano : 1999. god.


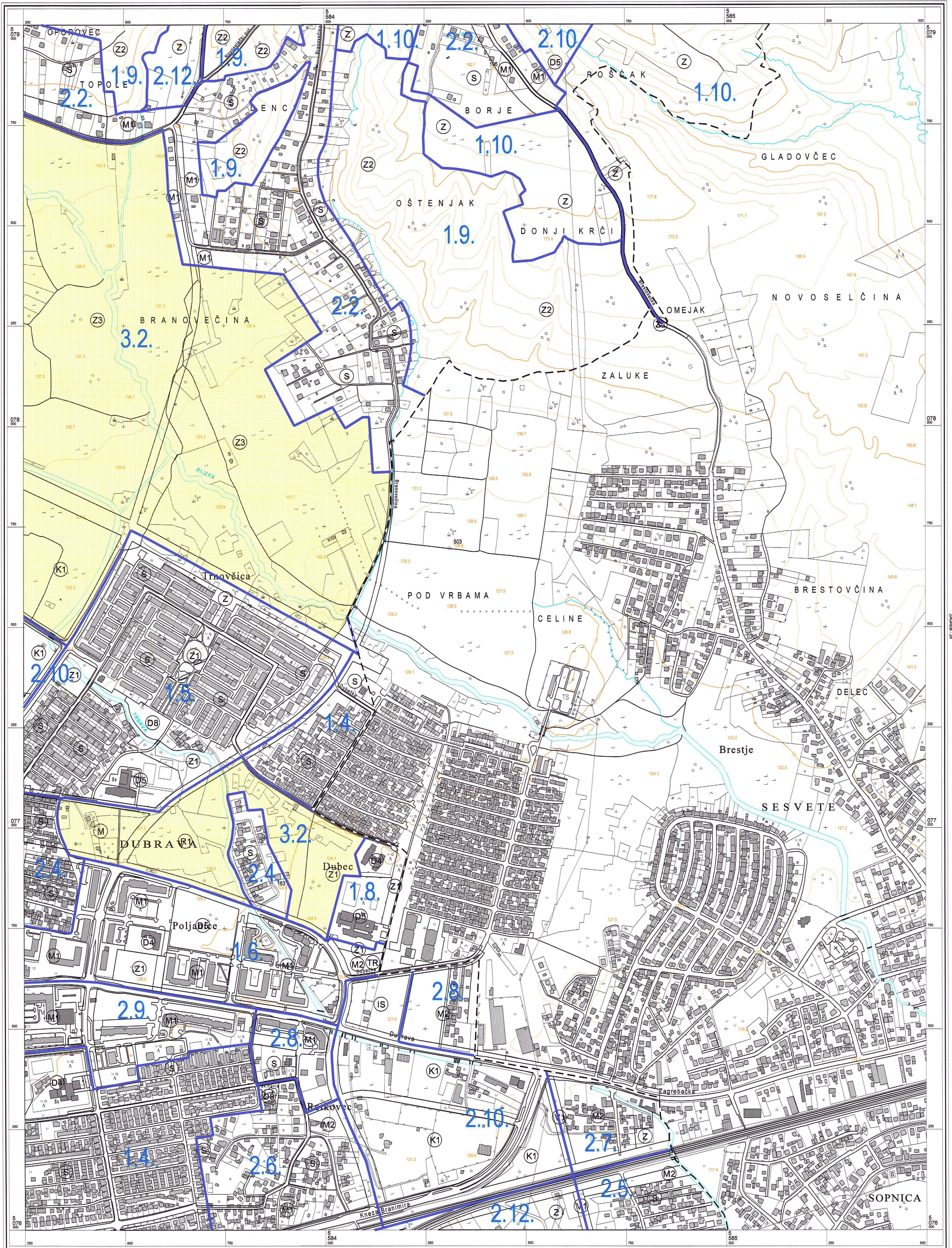


KATASTRARSKE OPĆINE Izradba: Zavod za fotogrametriju d.d. - Zagreb

GRAD ZAGREB
 Gradski zavod za planiranje razvoja Grada i zaštitu okoliša

Ivica Fanjlović, dipl. ing. arh.
 POMOĆNIK PROJEKTOVALNIKA
 P.O. GRADONAČELNICE
 Zagreb, 2003.

Aerofotogrametrijsko snimanje : veljača 1998. god.
 Tiskano : 1999. god.

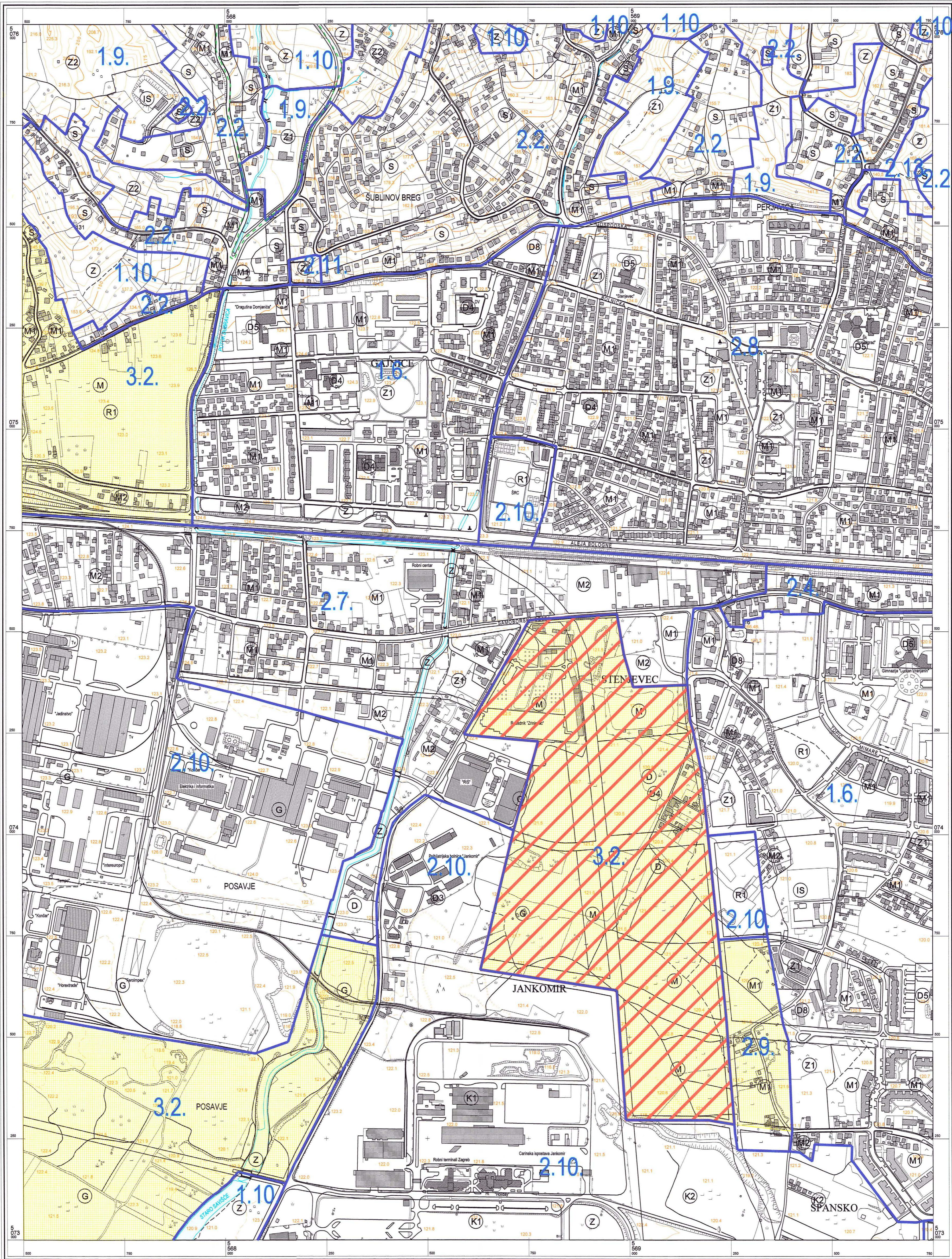


KATASTARSKE OPĆINE Izrada: Zavod za fotogrametriju d.d. - Zagreb

GRAD ZAGREB
Gradski zavod za planiranje razvoja Grada i zaštitu okoliša


Vica Fanek, dipl.ing.arh.
POJMOVIŠKI PROJEKCIJA
P.O. GRADONAČELNICE
Zagreb, 2003.

Aerofotogrametrijsko snimanje : veljača 1998. god.
Tiskano : 1999. god.



© Gradski zavod za planiranje razvoja Grada i zaštitu okoliša Grada Zagreba
 Državna geodetska uprava Republike Hrvatske
 Gradski zavod za katastar i geodetske poslove Grada Zagreba

Mjerilo 1 : 5000

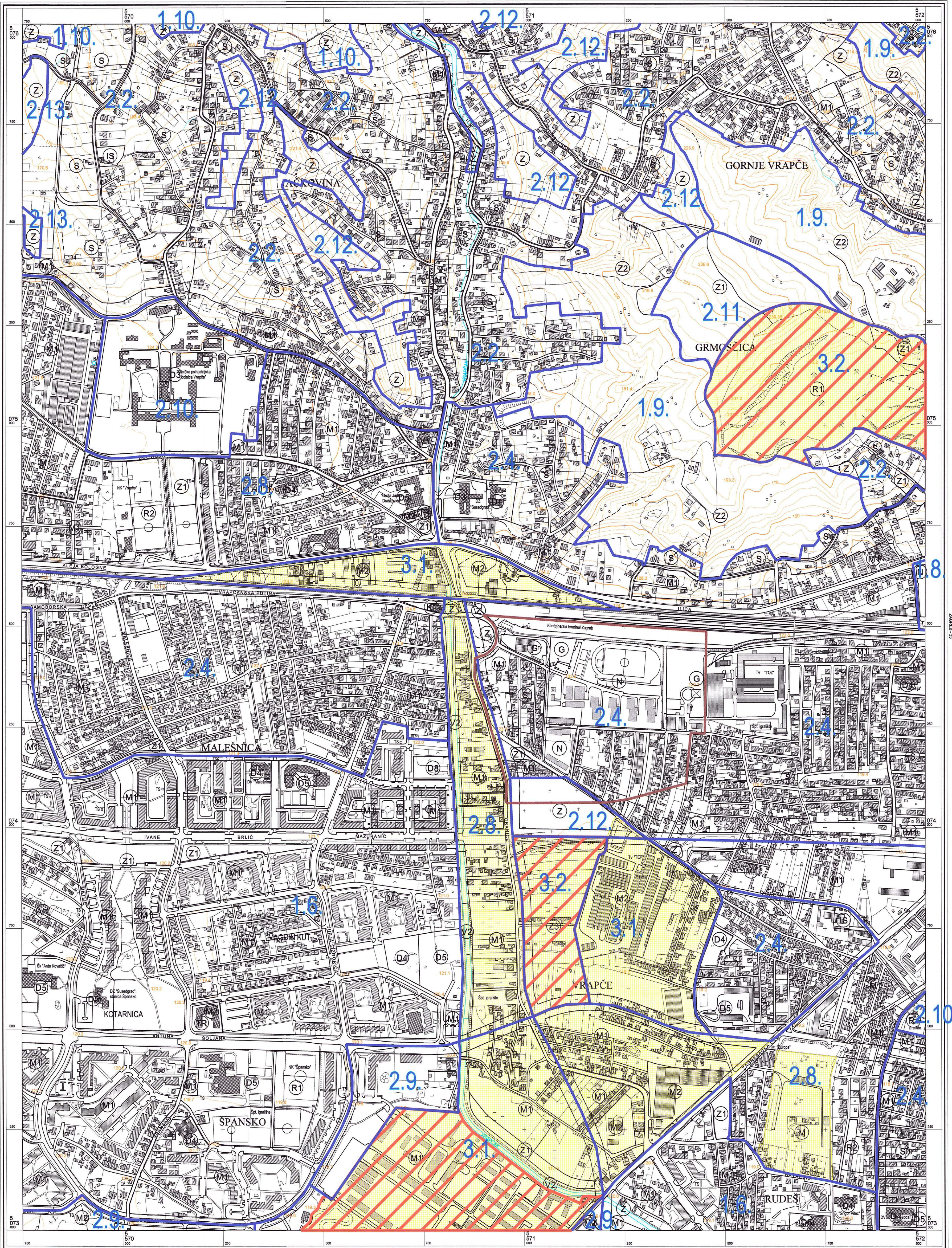


Ekvidistanca 5 m

KATASTARSKE OPĆINE




Izradba: Geofoto - Zagreb



© Gradski zavod za planiranje razvoja Grada i zaštitu okoliša Grada Zagreba
 Državna geodetska uprava Republike Hrvatske
 Gradski zavod za katastar i geodetske poslove Grada Zagreba

Mjerilo 1 : 5000



Ekvidistanca 5 m

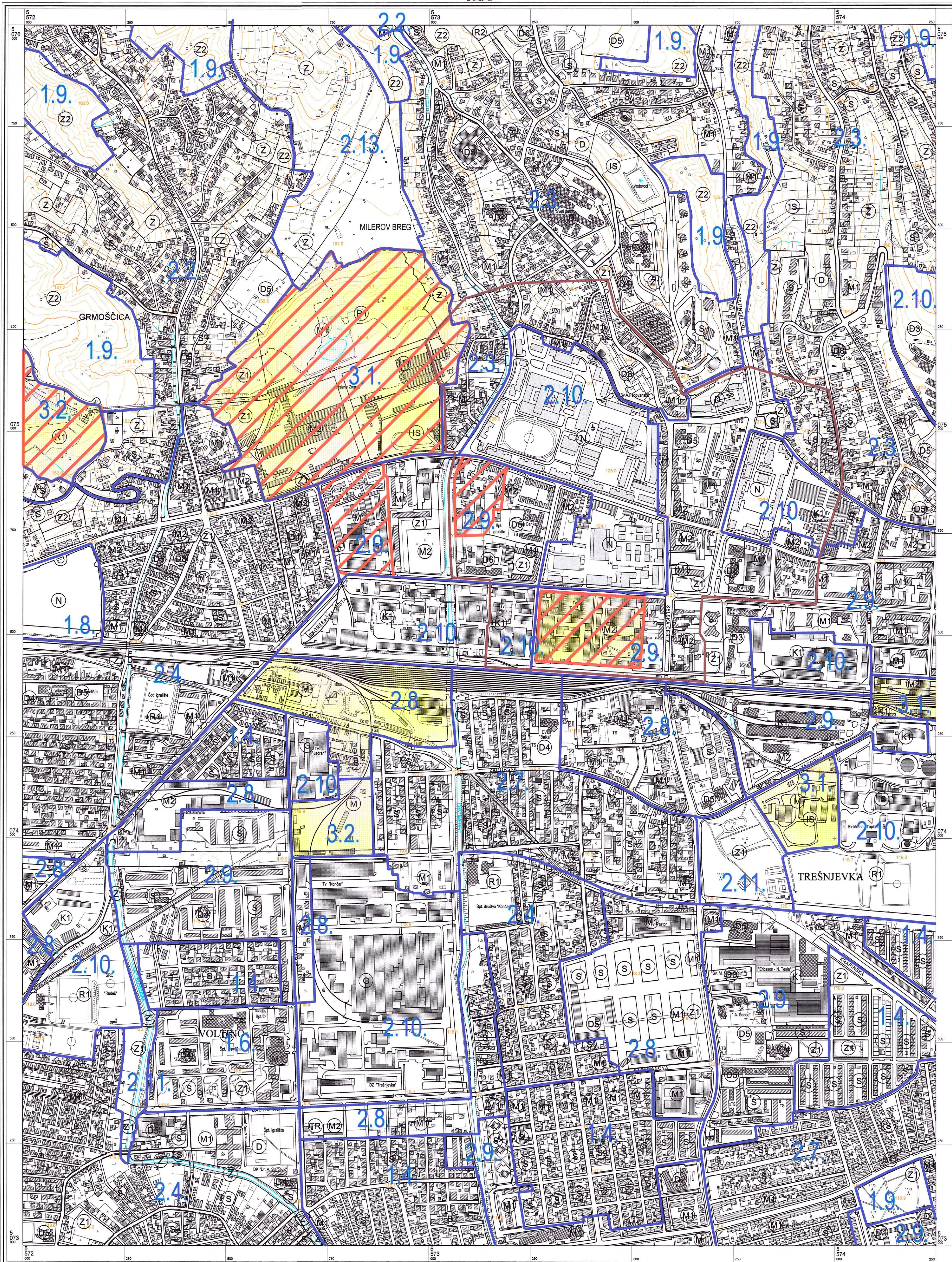
KATAstarske Općine
 A
 B
 C

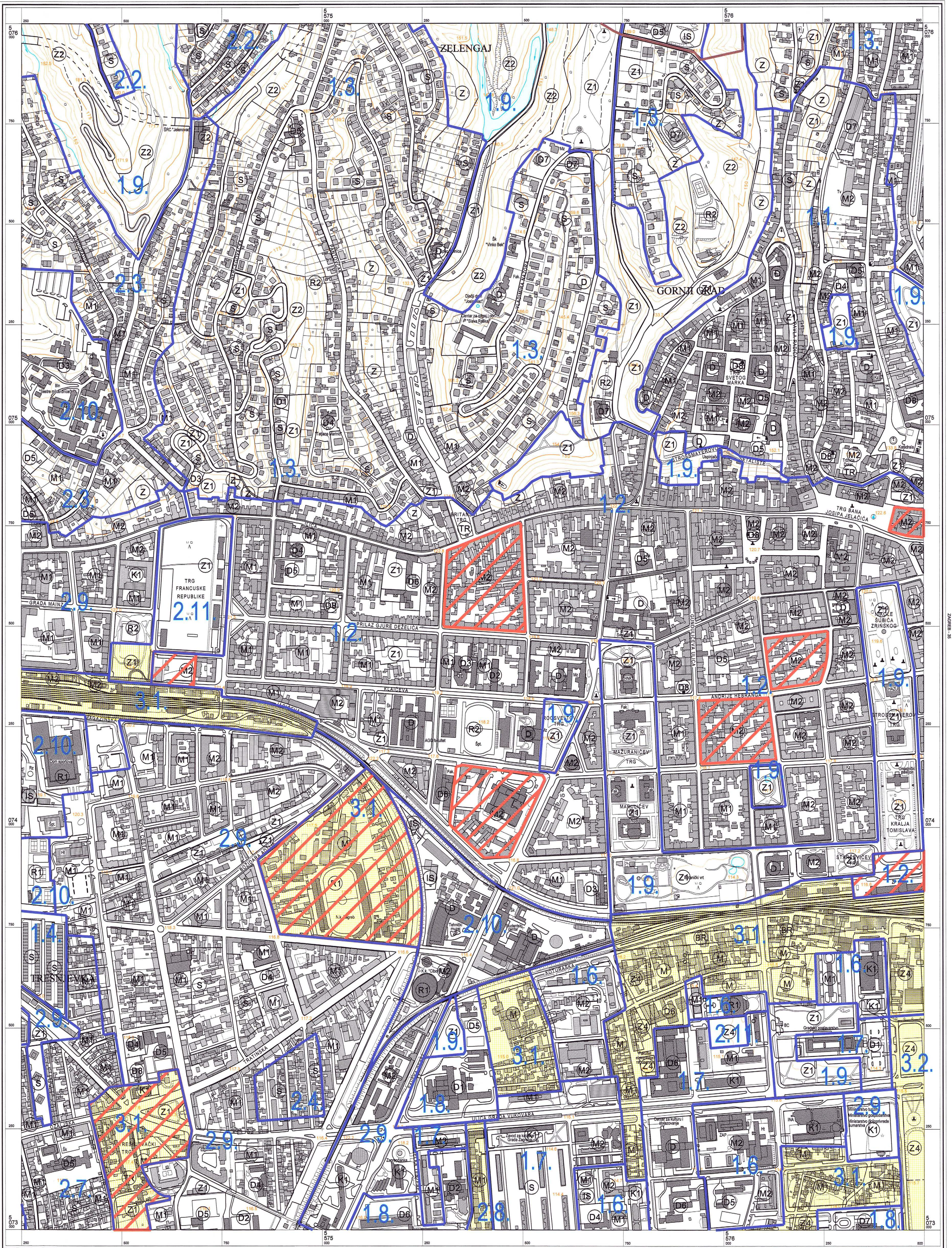
GRAD ZAGREB
 Gradski zavod za planiranje razvoja Grada i zaštitu okoliša

Ivica Panjek, dipl.ing. arh.
 POMOĆNIK PROJEKTOVALNIKA
 P. O. GRADONAČELNICE
 Zagreb, 2003.

Izradba: Geofoto - Zagreb


Aerofotogrametrijsko snimanje : veljača 1998. god.
 Tiskano : 1999. god.





© Gradski zavod za planiranje razvoja Grada i zaštitu okoliša Grada Zagreba
 Državna geodetska uprava Republike Hrvatske
 Gradski zavod za katastar i geodetske poslove Grada Zagreba

Mjerilo 1 : 5000



Ekvidistancija 5 m

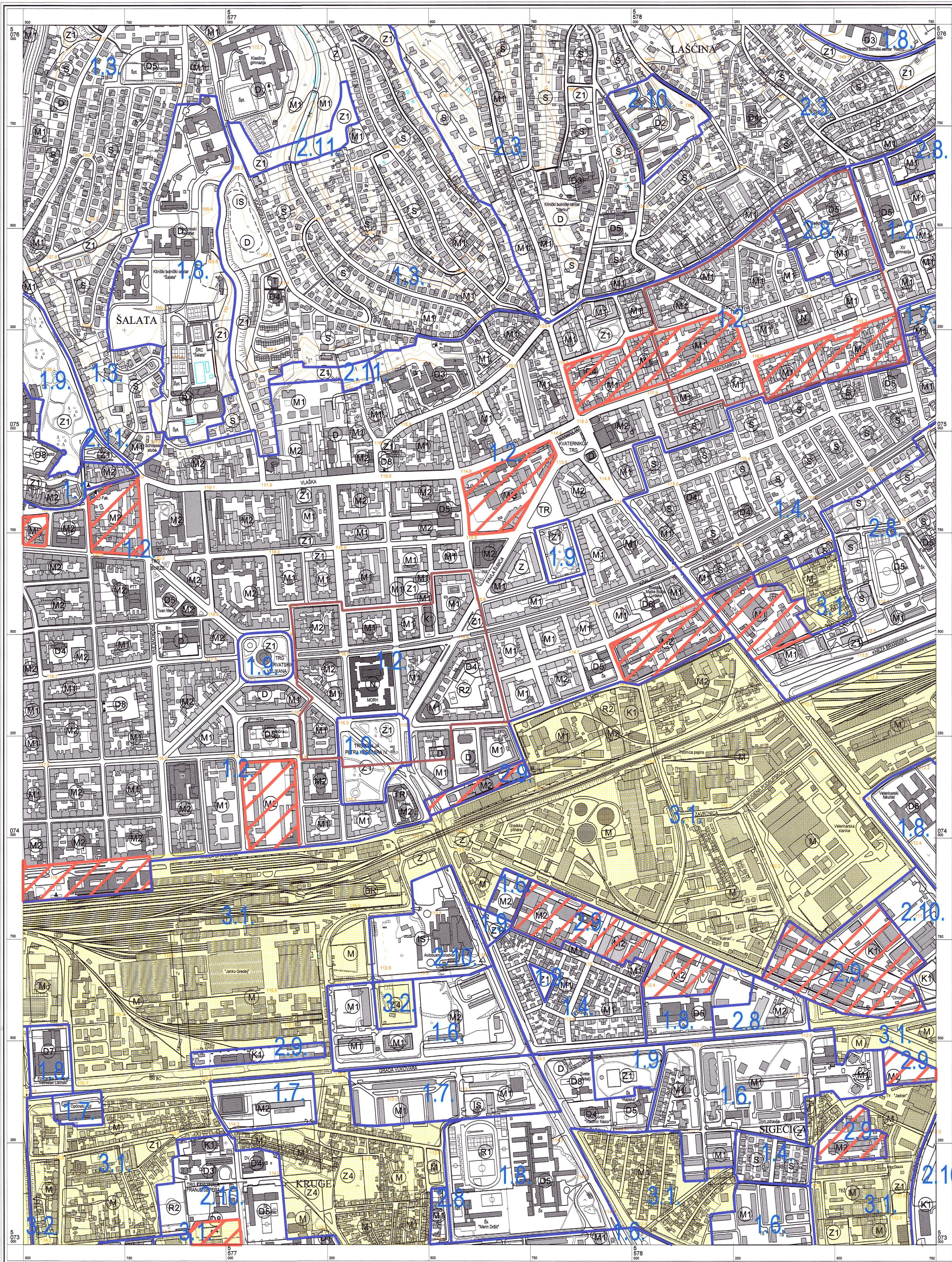
KATASTARSKE OPĆINE

Izradba: Geofoto - Zagreb

GRAD ZAGREB
 Gradski zavod za planiranje razvoja Grada i zaštitu okoliša


Vićić Fanek, dipl.ing. arh.
 FONDNIČNI PROCJENIK
 P.O. GRADONAČELNICE
 Zagreb, 2003.

Aerofotogrametrijsko snimanje: veljača 1998. god.
 Tiskano: 1999. god.



© Gradski zavod za planiranje razvoja Grada i zaštitu okoliša Grada Zagreba
 Državna geodetska uprava Republike Hrvatske
 Gradski zavod za katastar i geodetske poslove Grada Zagreba

Mjerilo 1 : 5000



Ekvidistanca 5 m

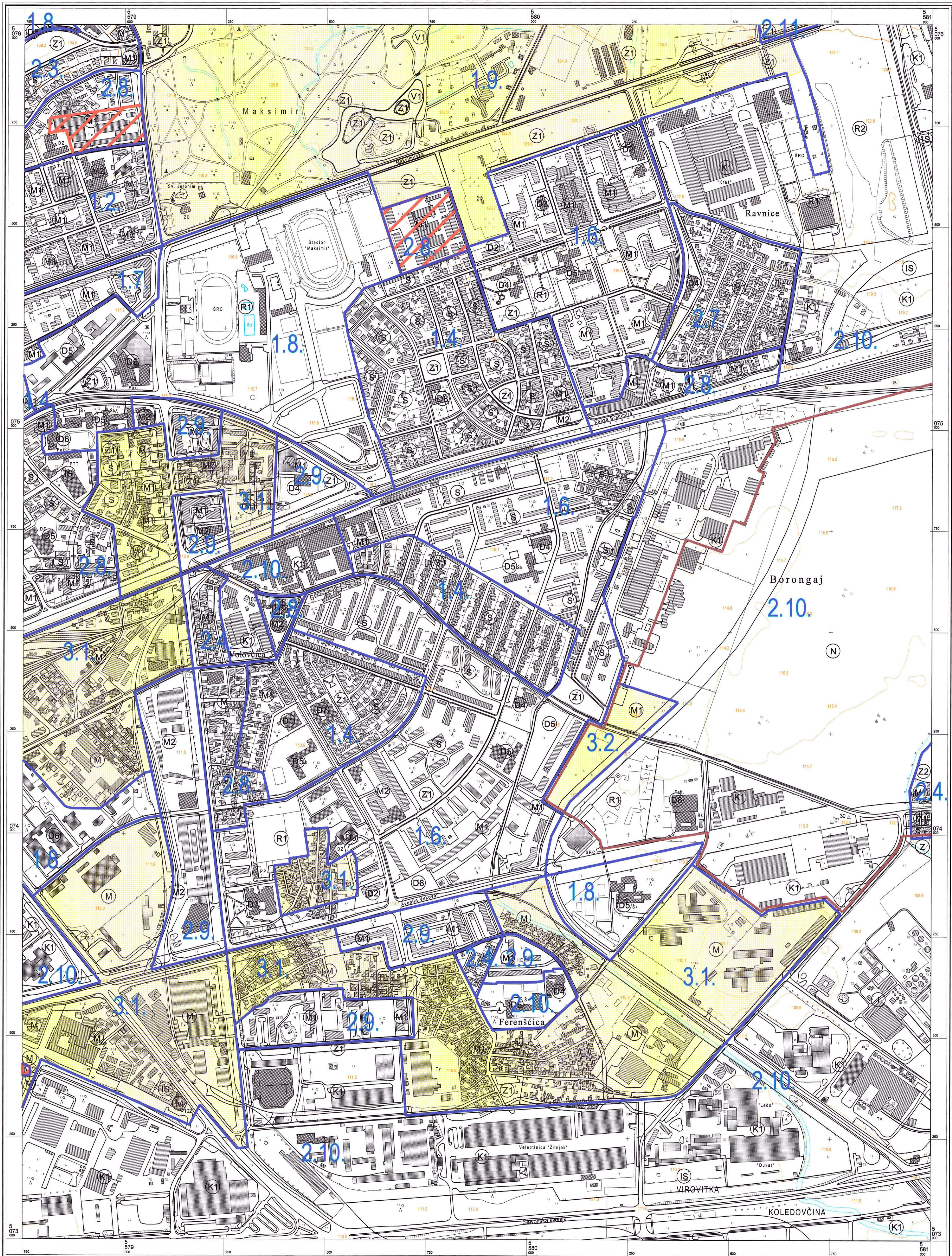
KATASTARSKE OPĆINE
 A.
 B.
 C.

GRAD ZAGREB
 Gradski zavod za planiranje razvoja Grada i zaštitu okoliša

Ivica Fanjek, dipl.ing. arh.
 POVIČNIK PROJEKCIJENIKA
 P.O. GRADONAČELNICE
 Zagreb, 2003.

Izradba: Geofoto - Zagreb


Aerofotogrametrijsko snimanje: veljača 1998. god.
 Tekano: 1999. god.



© Gradski zavod za planiranje razvoja Grada i zaštitu okoliša Grada Zagreba
 Državna geodetska uprava Republike Hrvatske
 Gradski zavod za katastar i geodetske poslove Grada Zagreba

Mjerilo 1 : 5000

ZAGREB - 36




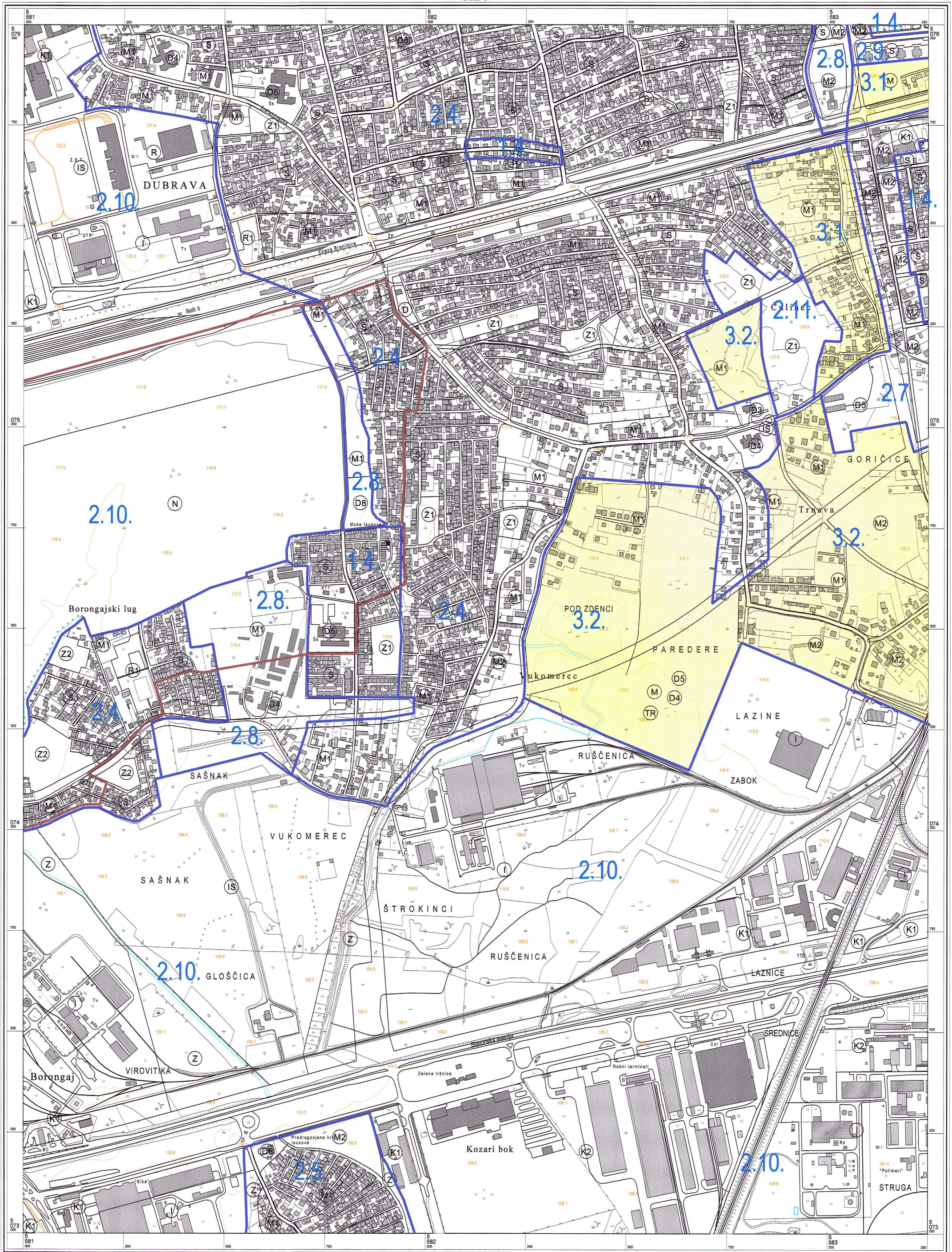
Ekvidistancija 5 m

KATASTARSKE OPĆINE Izradba: Zavod za fotogrametriju d.d. - Zagreb

REPUBLIKA HRVATSKA
GRAD ZAGREB
 Gradski zavod za planiranje razvoja Grada i zaštitu okoliša

Nica Farjtek, dipl.ing. arh.
 POMOĆNIK PROJEKTOVALNIKA
 P.O. GRADONAČELNIČNE
 Zagreb, 2003.

Aerofotogrametrijsko snimanje - veljača 1998. god.
 Tiskano : 1999. god.


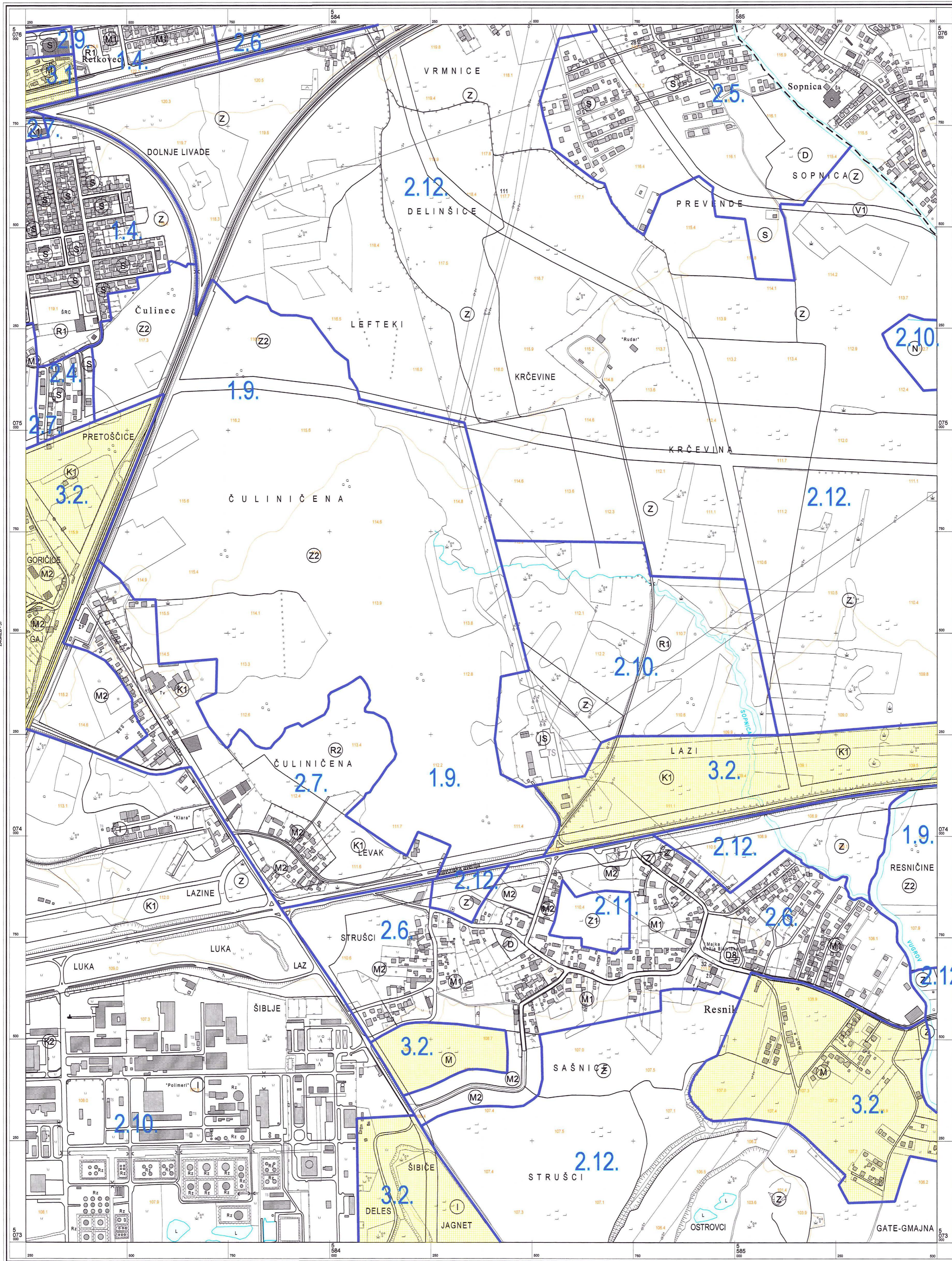


KATASTARSKE OPĆINE Izrada: Zavod za fotogrametriju d.d. - Zagreb

GRAD ZAGREB
 Gradski zavod za planiranje razvoja Grada i zaštitu okoliša

Željka Fanek, dipl.ing.arh.
 POMOĆNIK PROJEKTOVALNIKA
 P.O. GRADONAČELNICE
 Zagreb, 2003.

Aerofotogrametrijsko snimanje : veljača 1998. god.
 Tiskano : 1999. god.


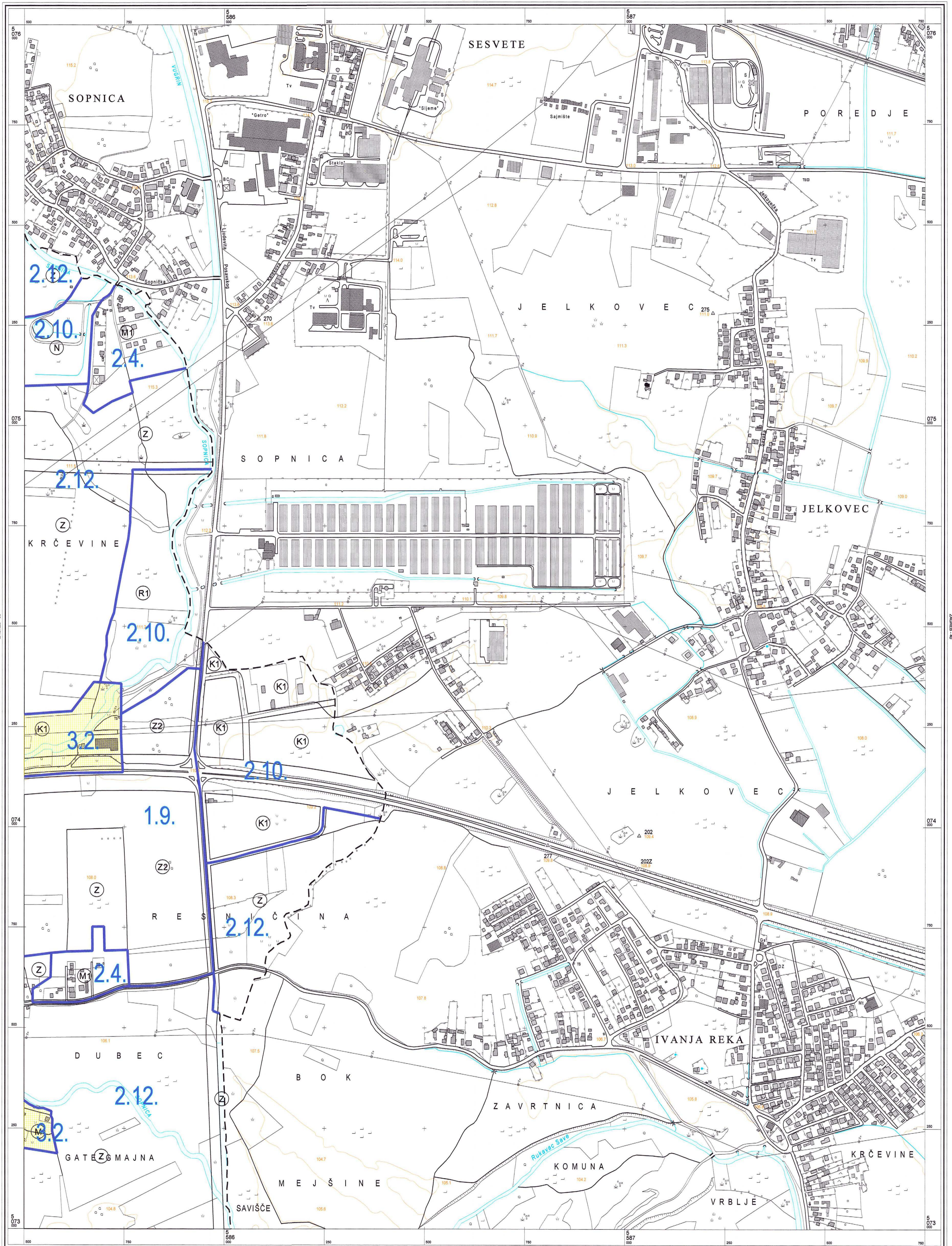


KATASTARSKE OPĆINE Izrada: Zavod za fotogrametriju d.d. - Zagreb

A. B. C. GRAD ZAGREB
 Gradski zavod za planiranje razvoja Grada i zaštitu okoliša

Ivica Pranjek, dipl. ing. arh.
 POMOĆNIK PROJEKTOVA
 P.O. GRADONAČELNICE
 Zagreb, 2003.

Aerofotogrametrijsko snimanje : veljača 1998. god.
 Tiskano : 1999. god.



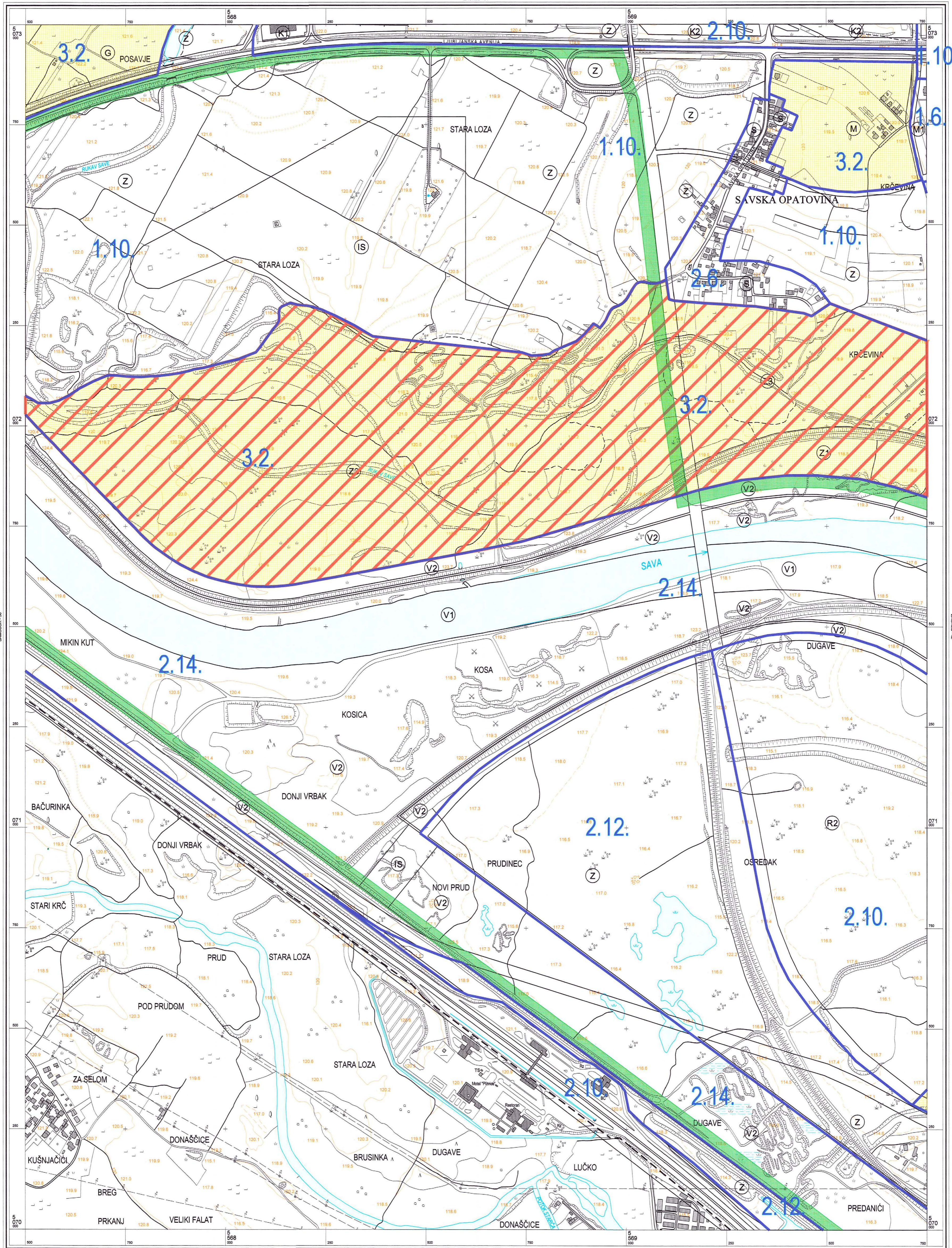
KATASTARSKE OPĆINE Izrada: Zavod za fotogrametriju d.d. - Zagreb

A
B
C

GRAD ZAGREB
 Gradski zavod za planiranje razvoja Grada i zaštitu okoliša


Ivica Fanjek, dipl.ing.arh.
 POMIČNIK/PROJEKCIJENIK
 P.O. GRADONAČELNICE
 Zagreb, 2003.

Aerofotogrametrijsko snimanje : veljača 1998. god.
 Tiskano : 1999. god.



© Gradski zavod za planiranje razvoja Grada i zaštitu okoliša Grada Zagreba
 Državna geodetska uprava Republike Hrvatske
 Gradski zavod za katastar i geodetske poslove Grada Zagreba

Mjerilo 1 : 5000

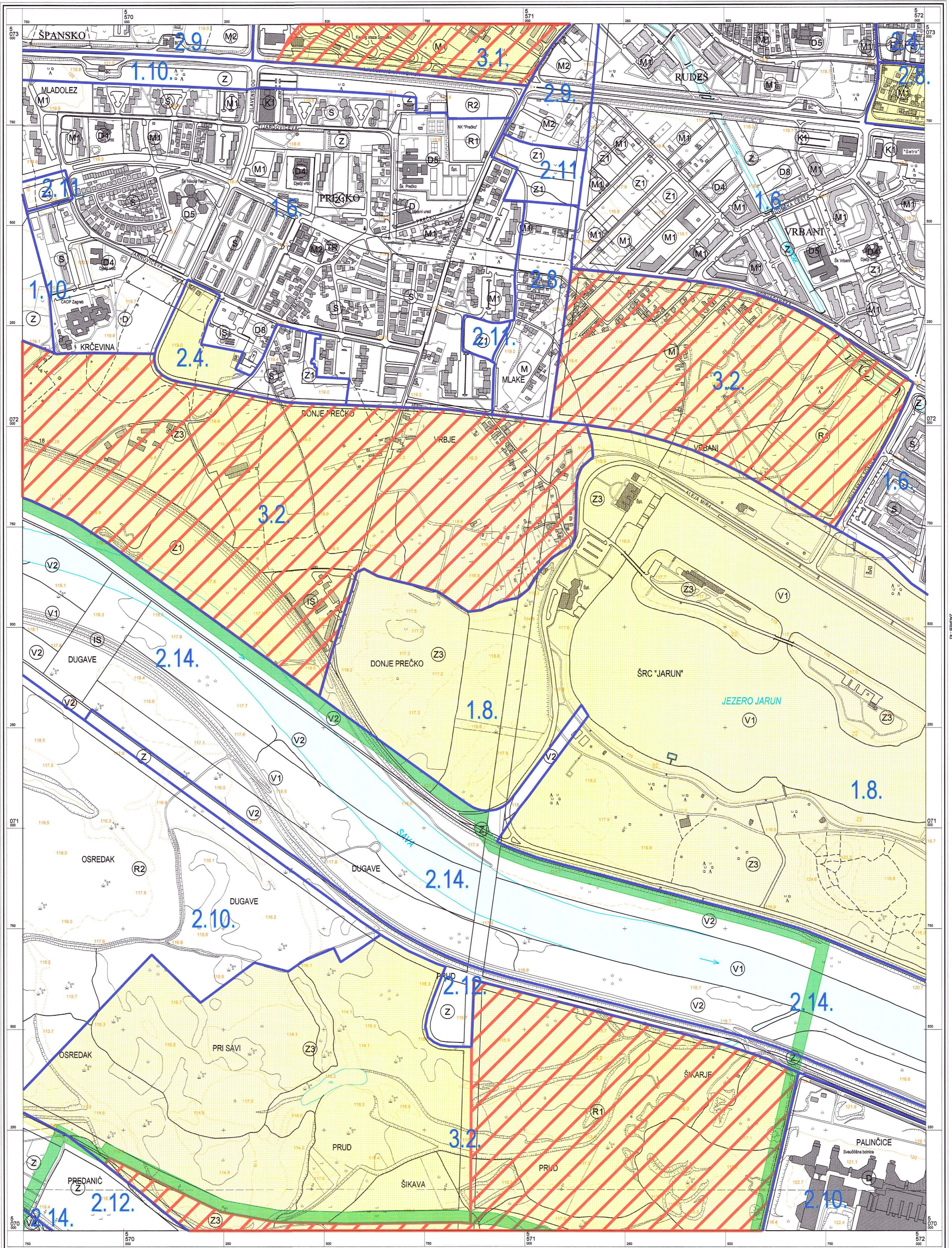


Ekvidistancija 5 m

KATASTARSKE OPĆINE
 A. B. C.
GRAD ZAGREB
 Gradski zavod za planiranje razvoja Grada i zaštitu okoliša
 Ivica Panjek, dipl. ing. arh.
 POMOĆNIK PRUČELNIKA
 P.O. GRADONAČELNIČNE
 Zagreb, 2003.


Izradba: Geofoto - Zagreb

Aerofotogrametrijsko snimanje : veljača 1998. god.
 Takano : 1999. god.



© Gradski zavod za planiranje razvoja Grada i zaštitu okoliša Grada Zagreba
 Državna geodetska uprava Republike Hrvatske
 Gradski zavod za katastar i geodetske poslove Grada Zagreba

Mjerilo 1 : 5000



Ekvidistanca 5 m

KATASTRASKE OPĆINE

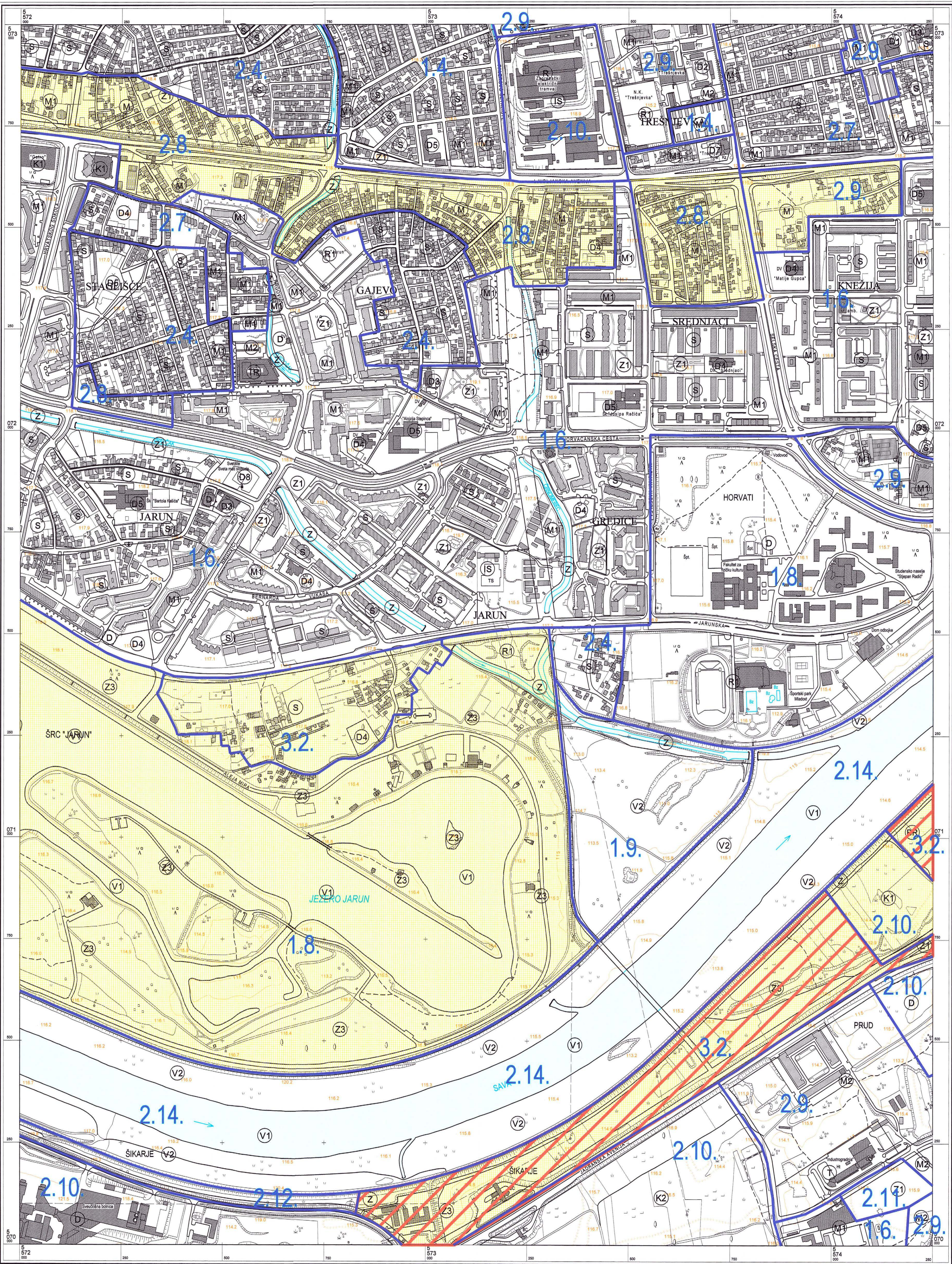
A. B. C.

GRAD ZAGREB
 Gradski zavod za planiranje razvoja Grada i zaštitu okoliša

Niica Ranjek, dipl.ing.arh.
 POMOĆNIK PROJEKTOVALNIKA
 P.O. GRADONAČELNICE
 Zagreb, 2003.

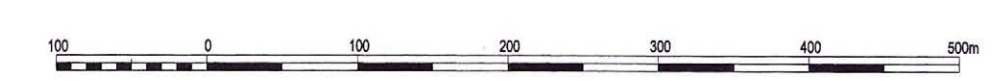
Izradba: Geofoto - Zagreb

Aerofotogrametrijsko snimanje - veljača 1998. god.
 Tiskano - 1999. god.



© Gradski zavod za planiranje razvoja Grada i zaštitu okoliša Grada Zagreba
 Državna geodetska uprava Republike Hrvatske
 Gradski zavod za katastar i geodetske poslove Grada Zagreba

Mjerilo 1 : 5000

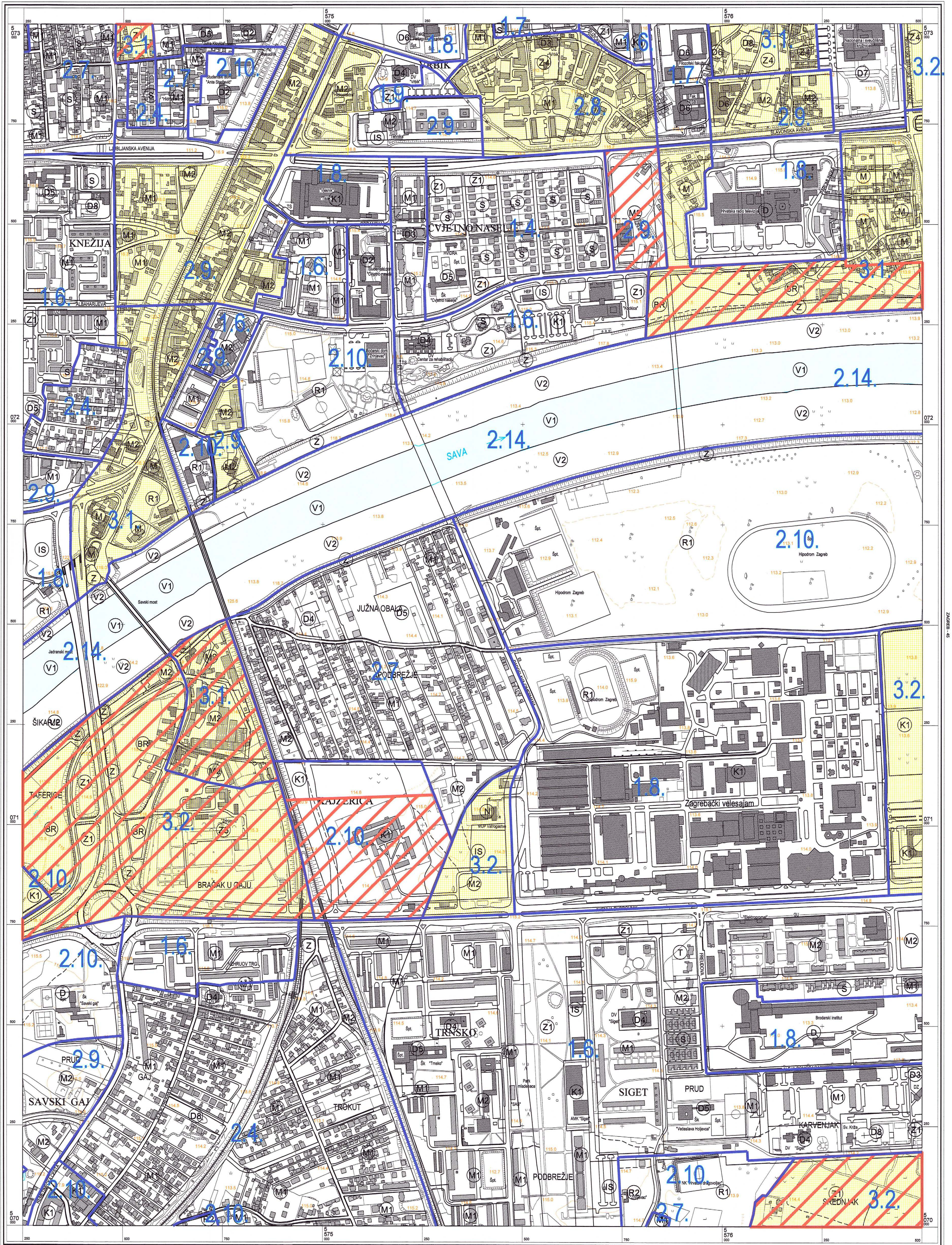


Ekvidistanca 5 m

KATASTRARSKE OPĆINE
 A
 B
 C
GRAD ZAGREB
 Gradski zavod za planiranje razvoja Grada i zaštitu okoliša
 Ivica Franjek, dipl.ing. arh.
 POMOĆNIK PROJEKCIJNE
 P.O. GRADONAČELNICE
 Zagreb, 2003.

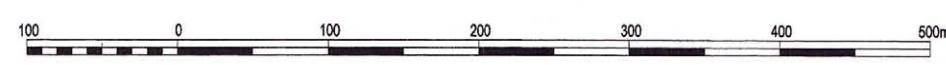
Izradba: Geofoto - Zagreb

Aerofotogrametrijsko snimanje - veljača 1998. god.
 Tiskano : 1999. god.



© Gradski zavod za planiranje razvoja Grada i zaštitu okoliša Grada Zagreba
 Državna geodetska uprava Republike Hrvatske
 Gradski zavod za katastar i geodetske poslove Grada Zagreba


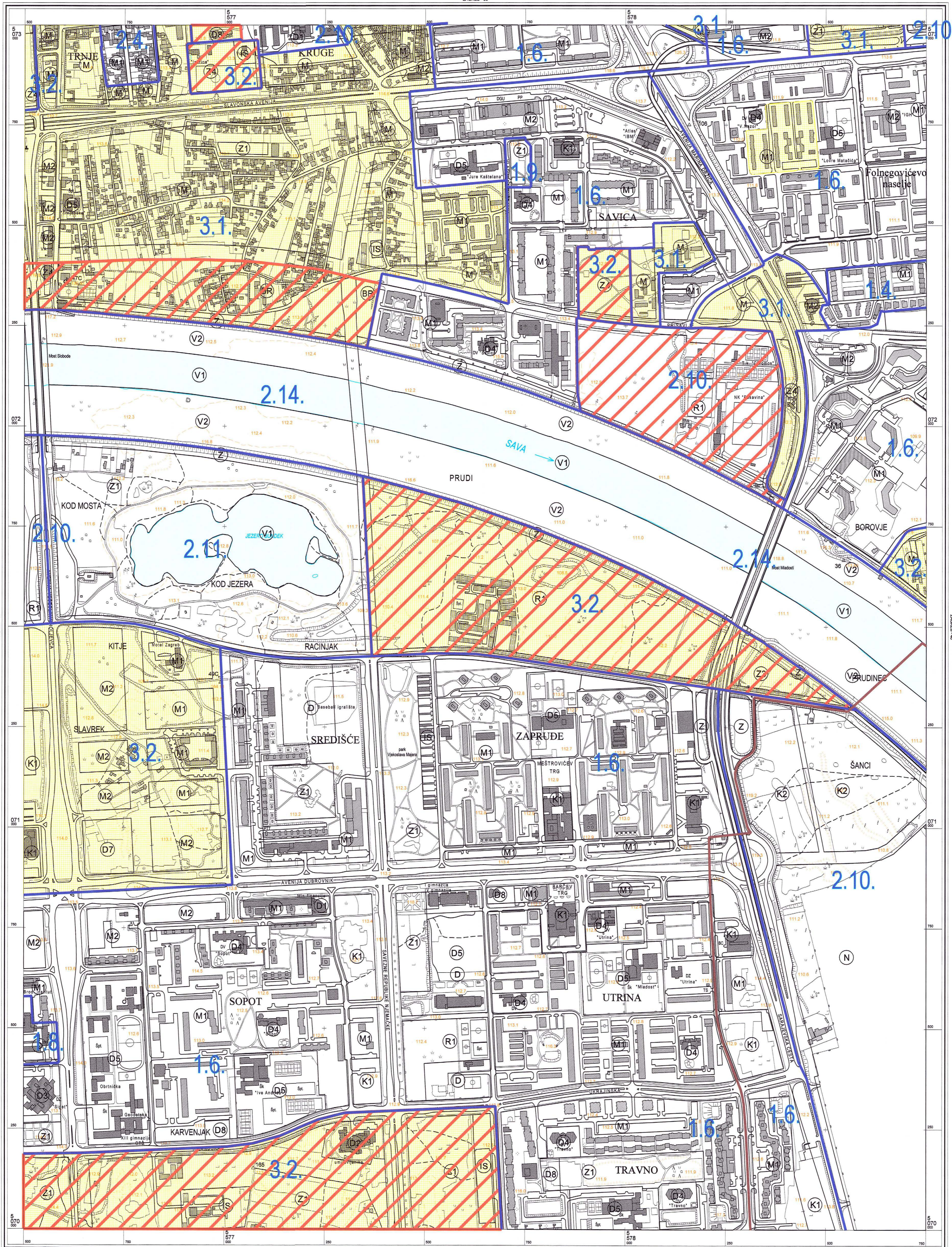
Mjerilo 1 : 5000



KATASTARSKO OPĆINE
 A. B. C.
GRAD ZAGREB
 Gradski zavod za planiranje razvoja Grada i zaštitu okoliša
 Ivica Panjek, dipl. ing. arh.
 POMOĆNIK PODOČELNIKA
 P. O. GRADONAČELNICE
 Zagreb, 2003.

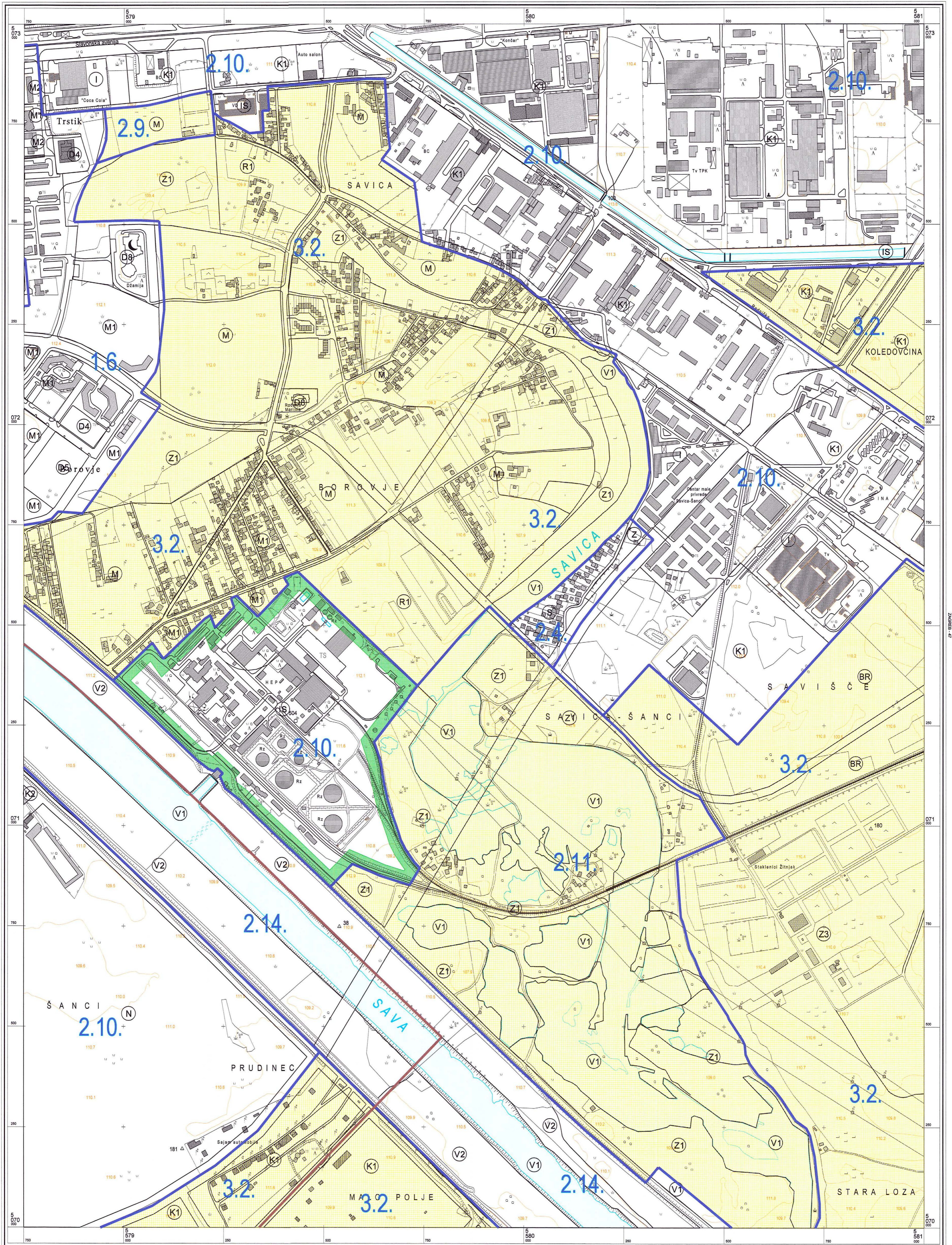
Izradba: Geofoto - Zagreb

Aerofotogrametrijsko snimanje : veljača 1998. god.
 Tiskano : 1999. god.

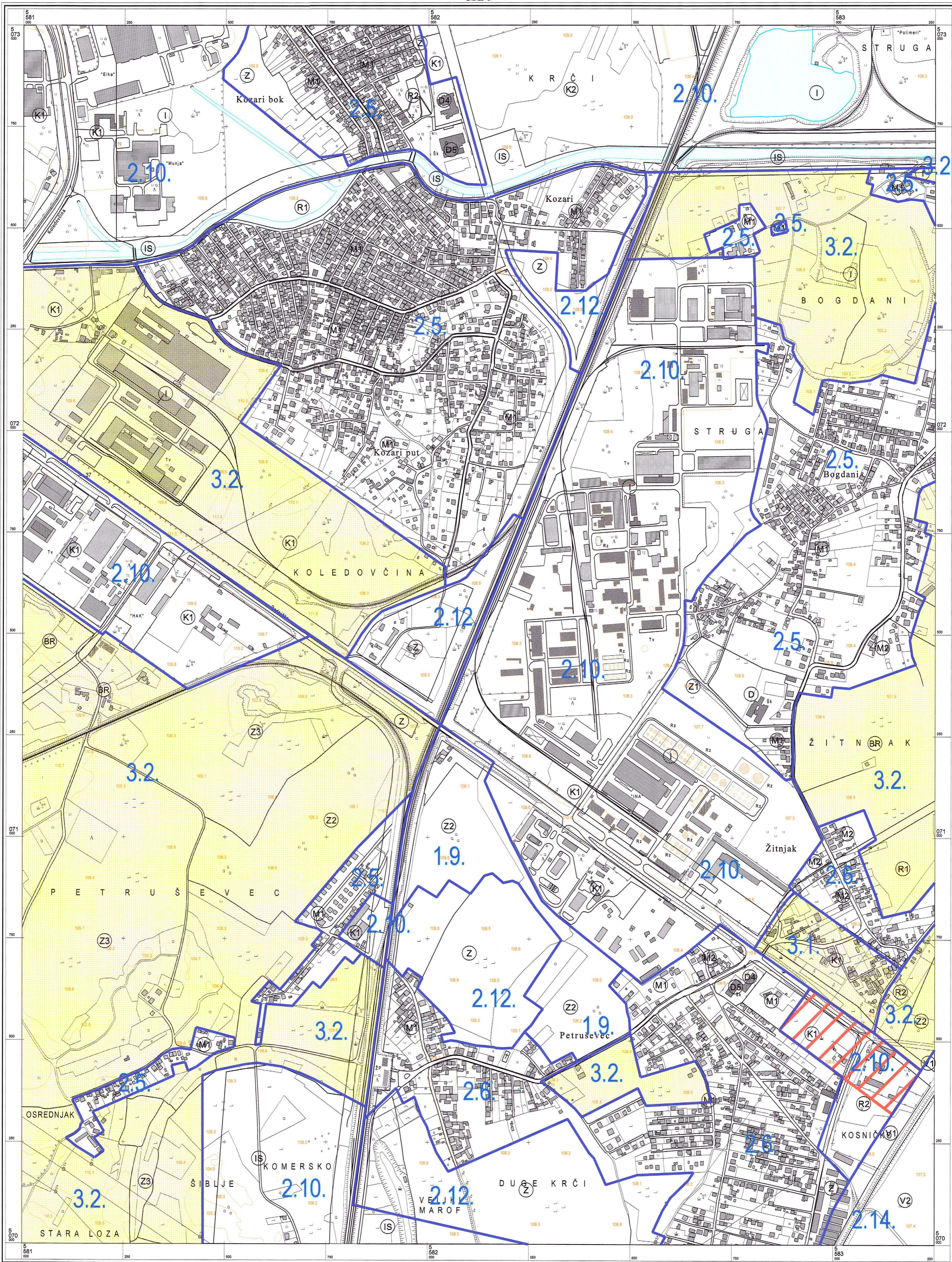



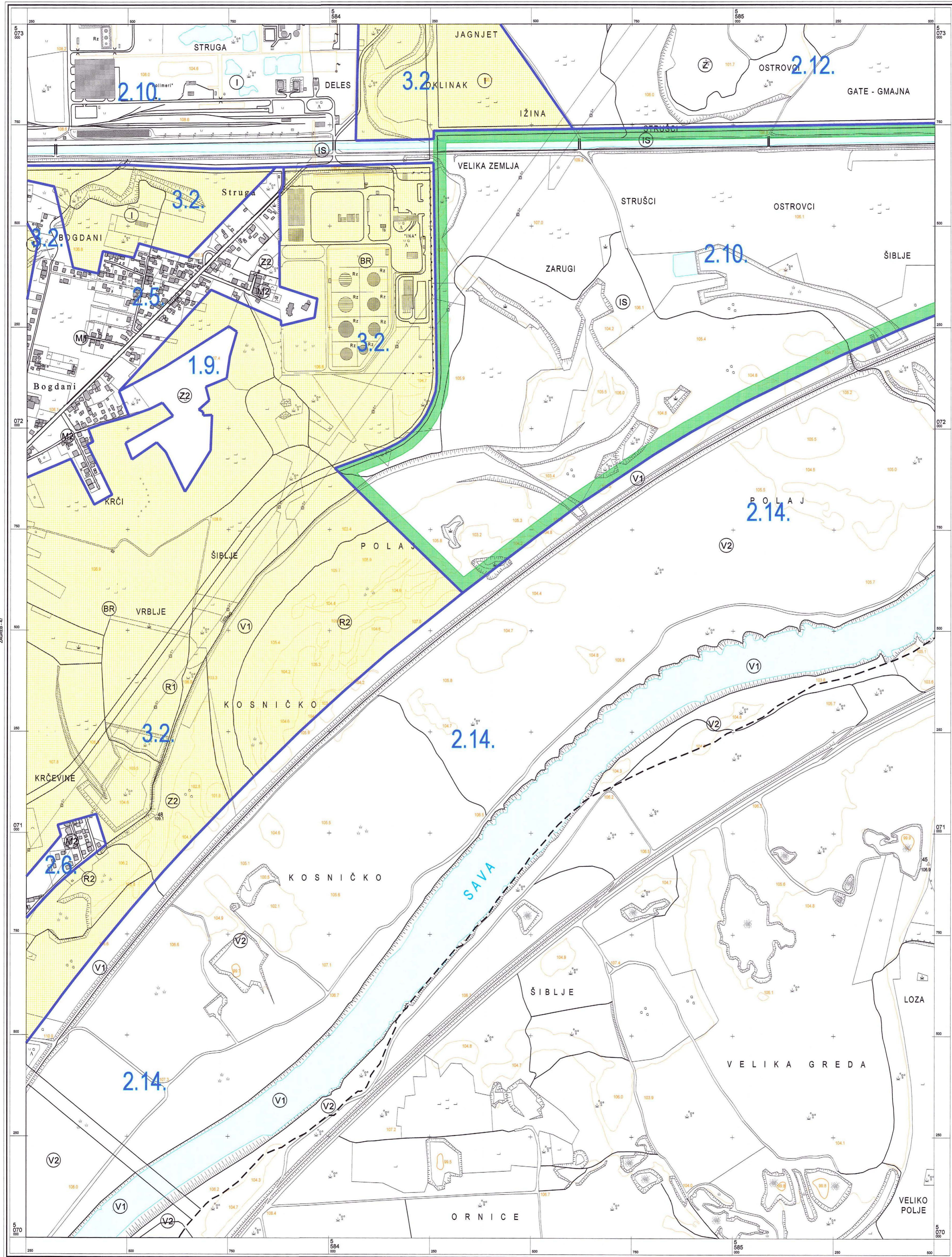
GRAD ZAGREB
 Gradski zavod za planiranje razvoja Grada i zaštitu okoliša

Ivica Panek, dipl. inž. arh.
 POMIČNIK PROJEKTA
 P.O. GRADONAČELNICE
 Zagreb, 2003.



GRAD ZAGREB
 Gradski zavod za planiranje razvoja Grada i zaštitu okoliša
 Ivica Fanjek dipl.ing.am.
 POMOĆNIK PROJEKTOVAČA
 P.O./GRADONAČELNIČA
 Zagreb, 2003.



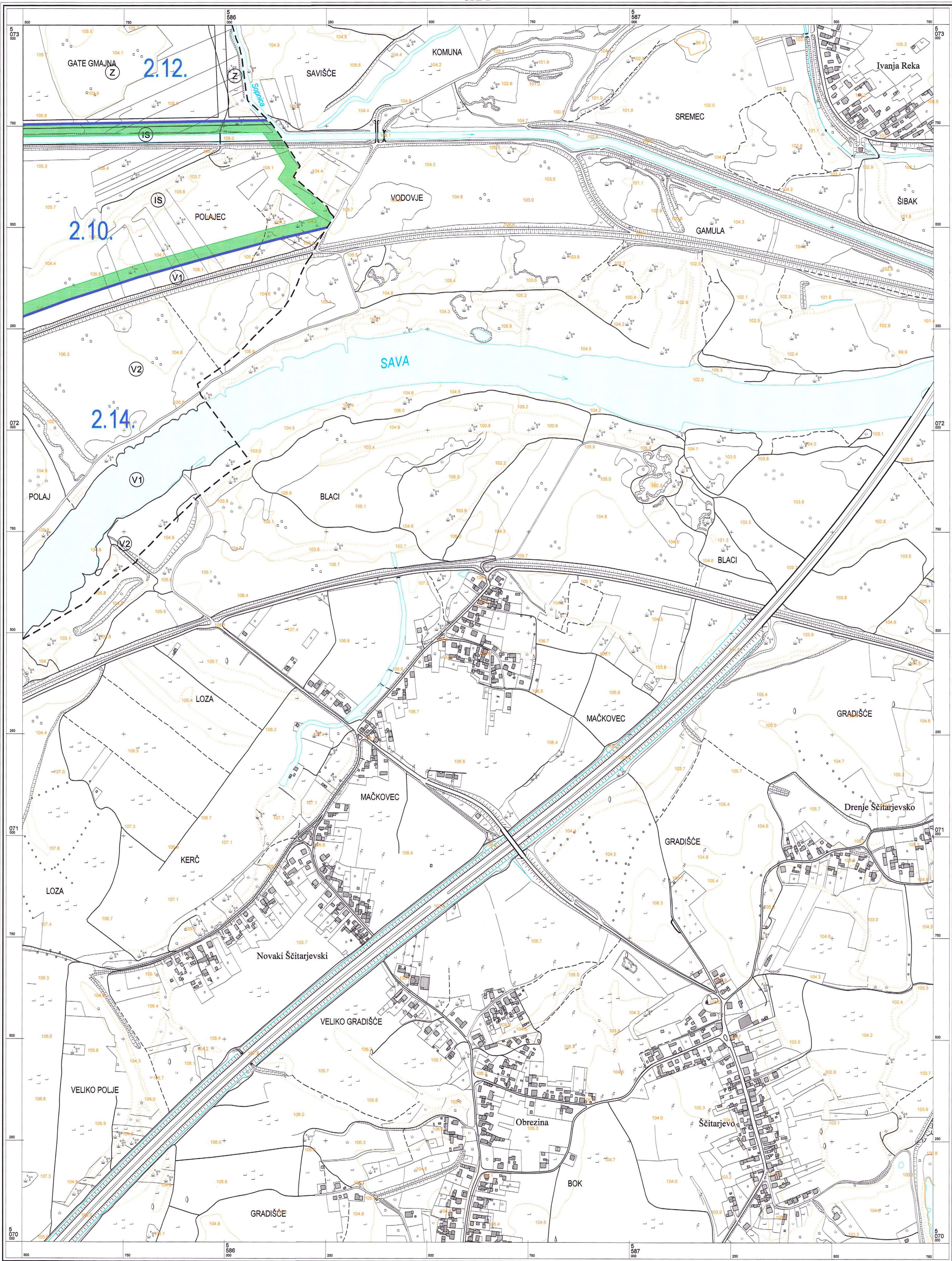


KATASTARSKA OPĆINE Izradba: Zavod za fotogrametriju d.d. - Zagreb

GRAD ZAGREB
 Gradski zavod za planiranje razvoja Grada i zaštitu okoliša

Ivica Fanjek, dipl. ing. arh.
 POVIČNIK PROJEKTA
 P.O. GRADONAČELNICE
 Zagreb, 2003.

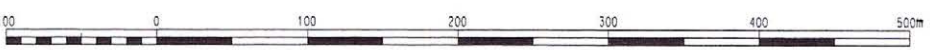
Aerofotogrametrijsko snimanje : veljača 1998. god.
 Tiskano : 1999. god.



© Gradski zavod za planiranje razvoja Grada i zaštitu okoliša Grada Zagreba
 Državna geodetska uprava Republike Hrvatske
 Gradski zavod za katastar i geodetske poslove Grada Zagreba

VELIKA GORICA - 9

1 : 5000



Ekvidistancija 5 m

Izrada: Geofoto - Zagreb

ZAGREB - 49

GRAD ZAGREB
 Gradski zavod za planiranje razvoja Grada i zaštitu okoliša

Ivica Fanjki, dipl.ing.arh.
 POMODNIK/PROJEKCIJA
 P.O. GRADONAČELNIČKE
 Zagreb, 2003.

Aerofotogrametrijsko snimanje : veljača 1998. god.
 Tiskano : 1999. god.