

GRAD ZAGREB

GENERALNI URBANISTIČKI PLAN GRADA ZAGREBA - IZMJENE I DOPUNE 2025.

4. UVJETI ZA KORIŠTENJE, UREĐENJE I ZAŠTITU PROSTORA 4a. Urbana pravila

TUMAČ PLANSKOG ZNAKOVLJA

1. VISOKOKONSOLIDIRANA GRADSKA PODRUČJA

- 1.1. Zaštita i očuvanje povijesnih graditeljskih cjelina
- 1.2. Zaštita, uređenje i dogradnja u povijesnim graditeljskim cjelinama
- 1.3. Zaštita, uređenje i dogradnja osobito vrijednog središnjeg dijela podsljemenskog područja
- 1.4. Zaštita i uređenje vrijednog prostora individualne gradnje
- 1.5. Zaštita i uređenje vrijednog prostora niske gradnje
- 1.6. Zaštita i uređenje dovršenih naselja i dovršenih dijelova naselja
- 1.7. Zaštita urbanog koncepta i uređenje prostora visoke i niske gradnje
- 1.8. Zaštita i uređenje cjelovitih kompleksa
- 1.9. Zaštita, održavanje i njegovanje parkova i park-šuma
- 1.10. Održavanje i njegovanje zaštitnih zelenih površina

2. KONSOLIDIRANA GRADSKA PODRUČJA

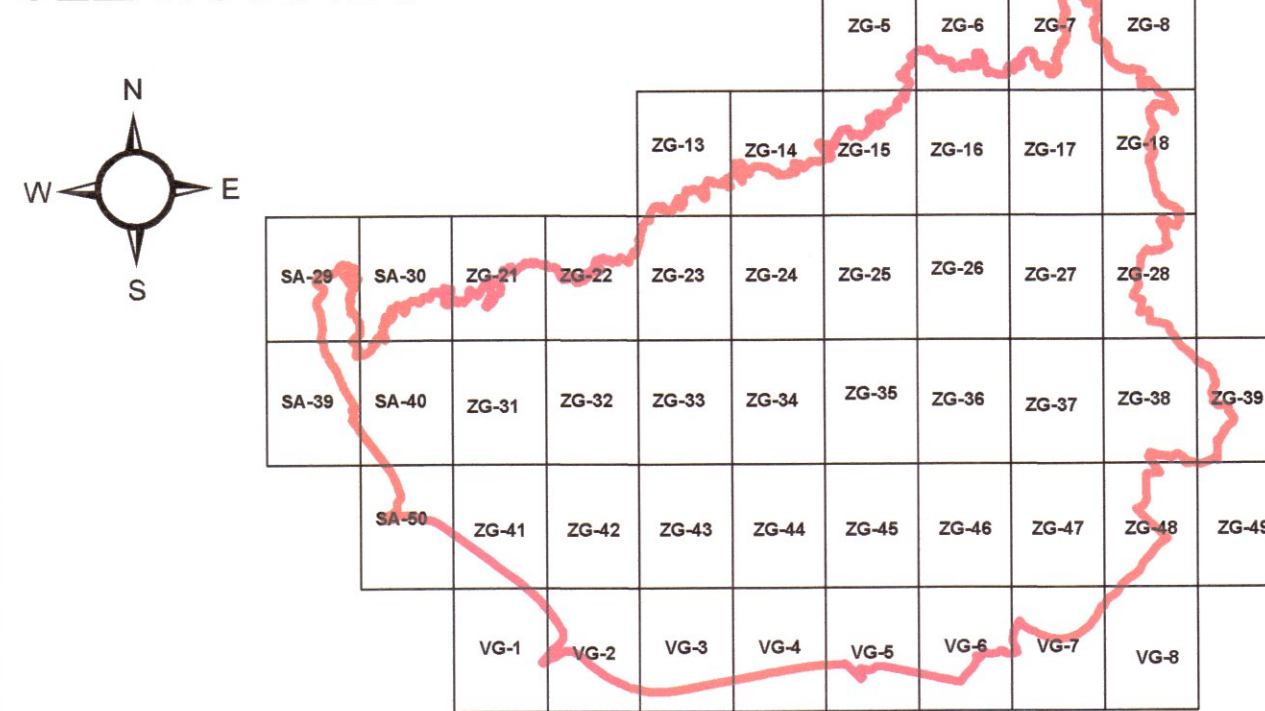
- 2.1. Zaštita, uređenje i dogradnja najsjevernijeg dijela podsljemenskog područja
- 2.2. Zaštita, uređenje i dogradnja zapadnog, središnjeg i istočnog dijela podsljemenskog područja
- 2.3. Zaštita, uređenje i dogradnja zapadnog i istočnog dijela podsljemenskoga područja-povijesna urbana cjelina i kontaktno područje
- 2.4. Uređenje i urbana obnova prostora individualne gradnje
- 2.5. Sanacija, uređenje i urbana obnova prostora individualne gradnje
- 2.6. Uređenje i urbana obnova rubnih prostora individualne gradnje
- 2.7. Uređenje i urbana obnova prostora niske gradnje
- 2.8. Uređenje i urbana obnova prostora mješovite gradnje
- 2.9. Uređenje i urbana obnova prostora visoke gradnje
 - 2.9.1. Uređenje i urbana obnova prostora visoke gradnje – kontaktna područja s Donjim Gradom
- 2.10. Uređenje, zaštita i urbana obnova kompleksa jedne namjene
- 2.11. Uređenje javnih zelenih površina
- 2.12. Uređenje zaštitnih zelenih površina
- 2.13. Gradnja na građevnim česticama najmanje površine 5000 m² na zaštitnim zelenim površinama
- 2.14. Uređenje rijeke Save

3. NISKOKONSOLIDIRANA GRADSKA PODRUČJA

- 3.1. Urbana preobrazba
- 3.2. Nova regulacija na neizgrađenom prostoru

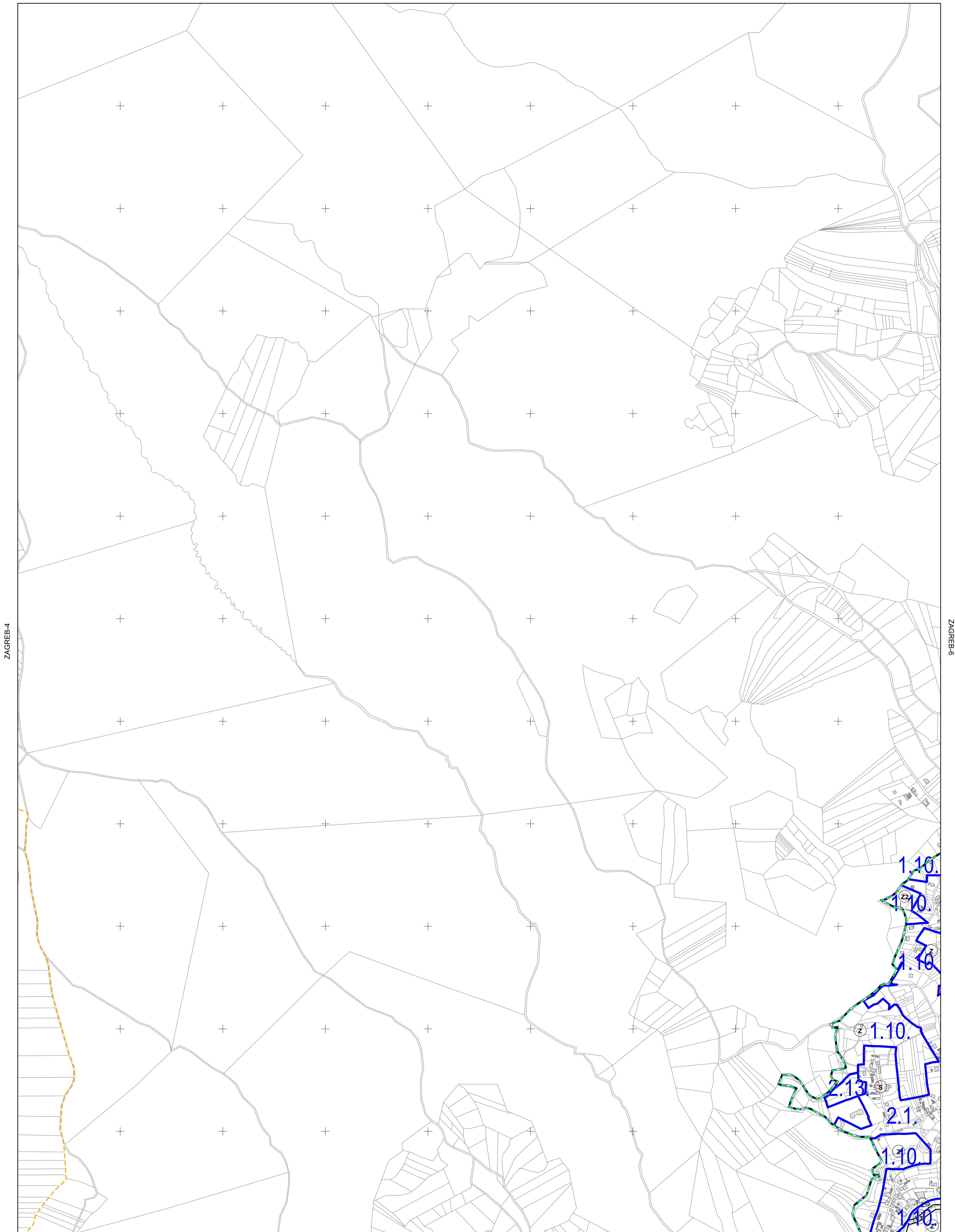
- GRANICA ZONA URBANIH PRAVILA
- IZNIMKA URBANOG PRAVILA
- GRANICA PARKA PRIRODE MEDVEDNICA
- GRANICA GENERALNOG URBANISTIČKOG PLANA GRADA ZAGREBA
- GRANICA ZAŠTITNE ZONE
- GRANICA NAJUŽEG GRADSKOG SREDIŠTA
- REZERVACIJA PROŠIRENJA POSTOJEĆE ULICE
- ZAŠTITA URBANOG KONCEPTA

VEZA KARATA:



GRAD ZAGREB		
Naziv prostornog plana: IZMJENE I DOPUNE GENERALNOG URBANISTIČKOG PLANA GRADA ZAGREBA 2025.		
Naziv kartografskog prikaza: 4. UVJETI ZA KORIŠTENJE, UREĐENJE I ZAŠTITU PROSTORA 4a. Urbana pravila – izmjene i dopune 2025.		
Broj kartografskog prikaza: 4a.	Mjerilo kartografskog prikaza: 1 : 5000	
Odluka o izradi izmjena i dopuna Generalnoga urbanističkog plana grada Zagreba („Službeni glasnik Grada Zagreba“ br. 15/23)	Odluka o donošenju izmjena i dopuna Generalnoga urbanističkog plana grada Zagreba („Službeni glasnik Grada Zagreba“ br. 28/25)	
Javna rasprava objavljena je 27. lipnja 2024. Ponovna javna rasprava objavljena je 21. rujna 2024. Druga ponovna javna rasprava objavljena je 12. veljače 2025.	Javni uvid održan je od 28. lipnja 2024. do 12. srpnja 2024. Ponovni javni uvid održan je od 23. rujna do 7. listopada 2024. Drugi ponovni javni uvid održan je od 13. do 20. veljače 2025.	
Nositelj izrade:	 GRADSKI URED ZA GOSPODARSTVO, EKOLOŠKU ODRŽIVOST I STRATEGIJSKO PLANIRANJE Trg S. Radića 1, Zagreb	
Pečat tijela odgovornog za provođenje javne rasprave:	Odgovorna osoba za provođenje javne rasprave:  Pročelnica Ana Pavičić Kaselj, univ.mag.oec.	
Suglasnost na Plan:	Ministarstvo prostornoga uređenja, graditeljstva i državne imovine KLASA: 350-02/24-10/3 URBROJ: 531-06-1-25-30 DATUM: 1. kolovoza 2025.	
Stručni izrađivač:	<input checked="" type="checkbox"/> zavod za prostorno uređenje grada zagreba Sjedište: Ul. Republike Austrije 18, Zagreb Privremeno sjedište: Martićeva ulica 14, Zagreb	
Pečat pravne osobe koja je izradila Plan:	Odgovorna osoba izrađivača Plana:  Ravnatelj Nikša Božić, dipl.ing.arh.	
Pečat odgovornog voditelja izrade Plana:	Odgovorni voditelj izrade Plana:  Nives Mornar, dipl.ing.arh. ovlaštena arhitektica urbanistica	
Stručni tim u izradi Plana: Nataša Aralica, dipl.ing.arh. Mirma Barac, dipl.ing.arh. Dragica Baresić, dipl.ing.arh. Dino Bečić, mag.geogr. Mirela Bokulić Zubac, dipl.ing.arh. Nikša Božić, dipl.ing.arh. Maja Bubrić, arh.tehn. Jelena Bule, mag.ing.arch. Jasmina Doko, dipl.ing.agr. Boris Gregurić, dipl.ing.arh. Suradnja: VITA PROJEKT d.o.o. Zagreb	Ivan Lončarić, prof.pov.i.geogr. Dubravka Petra Lubin, dipl.ing.arh. Martina Margetić, dipl.iur. mr.sc. Mirna Meštrović, dipl.ing.arh. Katica Mihanović, dipl.ing.sum. Domagoj Milinarić, mag.ing.arch. Ivan Nemet, mag.ing.traff. Vladimir Ninić, dipl.ing.grad. Sabina Pavlič, dipl.ing.arh. Sanja Pavlović, dipl.iur., univ.spec.admin.urb.	Alen Pažur, mag.geogr. Ana-Marija Rajčić, dipl.ing.arh. Jasmina Sirovec Vanić, dipl.ing.arh. Sanja Šerbetić Tunjić, dipl.ing.arh. Ivan Sulentić, dipl.ing.arh. Ana Topić, mag.ing.arch. Tea Truta, mag.ing.arch. Marta Turk, mag.ing.arch. dr.sc. Jadranka Veselić Bruvo, dipl.ing.arh. Danijel Zdoic, dipl.ing.prom.
Pečat Gradske skupštine Grada Zagreba:	Predsjednik Gradske skupštine Grada Zagreba:  Matej Mišić, mag.iur.	
Istovjetnost Plana s izvornikom ovjerava	Pečat nadležnog tijela M.P.	
(ime, prezime, potpis)		


STUBICA-45



ZAGREB-4

ZAGREB-6

ZAGREB-15



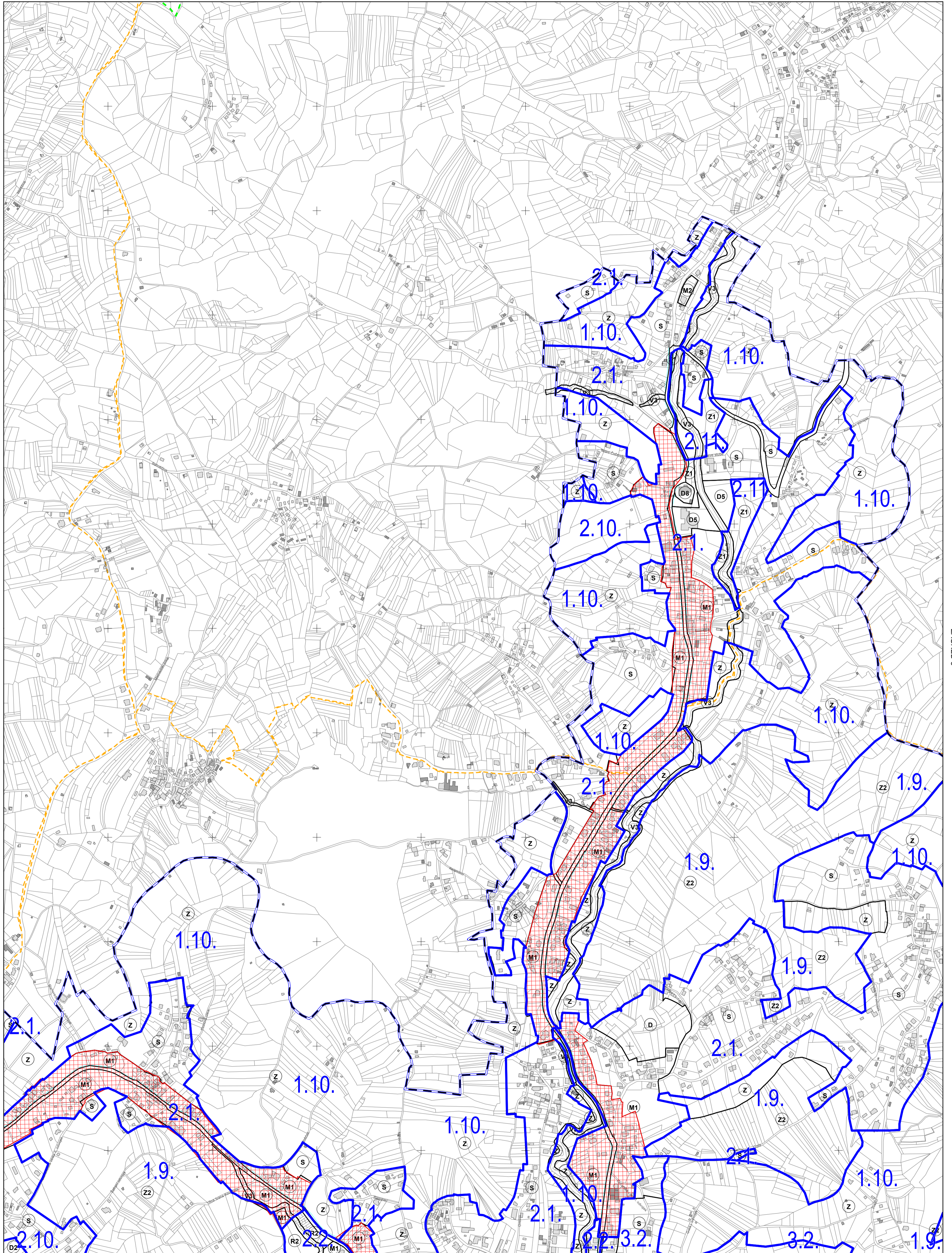
podjela listova HTRS96/TM	
5-12-2-105-9	5-13-2-105-9
5-17-2-105-9	5-18-2-105-9



MJERILO 1:5000

Podloga: katastarska podloga, rujan 2022.
 Gradski ured za katastar i geodetske poslove Grada
 Nositelj izrade: Gradski ured za gospodarstvo, ekološku održivost i strategijsko planiranje
 Stručni izrađivač: Zavod za prostorno uređenje Grada Zagreba
 Odluka o izradi: Odluka o izradi izmjena i dopuna Generalnoga urbanističkog plana grada Zagreba (Sl.gl.GZ 15/23)
 Odluka o donošenju: Odluka o izmjenama i dopunama Odluke o donošenju Generalnoga urbanističkog plana grada Zagreba (Sl.gl.GZ 28/25)
 Koordinatni sustav: HTRS96/TM

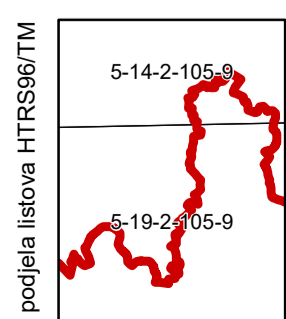
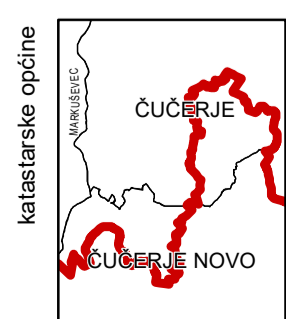
STUBICA-47



ZAGREB-6

ZAGREB-8

ZAGREB-17



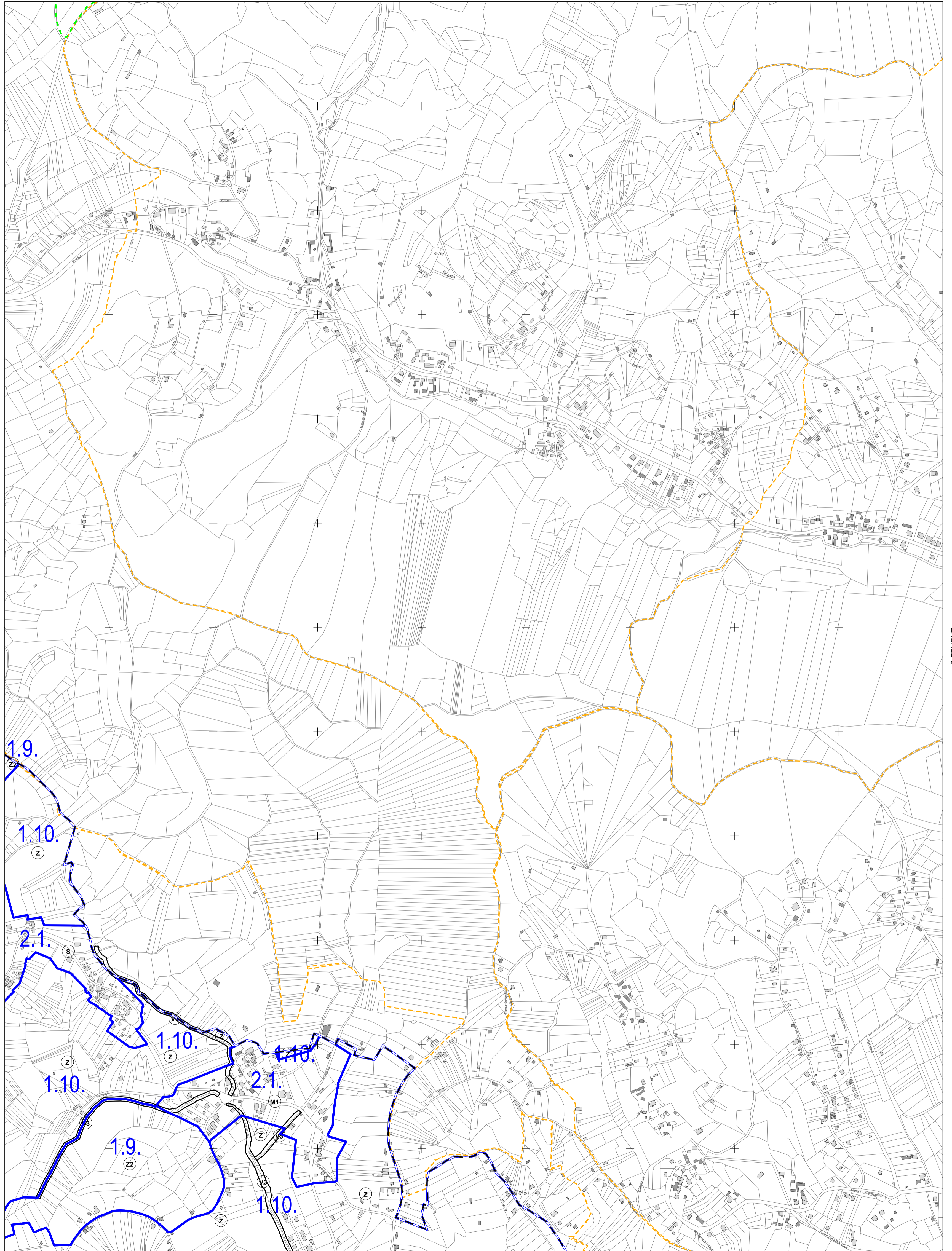
MJERILO 1:5000

Podloga: katastarska podloga, rujan 2022.
 Gradski ured za katastar i geodetske poslove Grada
 Nositelj izrade: Gradski ured za gospodarstvo, ekološku održivost i strategijsko planiranje
 Stručni izrađivač: Zavod za prostorno uređenje Grada Zagreba
 Odluka o izradi: Odluka o izradi izmjena i dopuna Generalnoga urbanističkog plana grada Zagreba (Sl.gl.GZ 15/23)
 Odluka o donošenju: Odluka o izmjenama i dopunama Odluke o donošenju Generalnoga urbanističkog plana grada Zagreba (Sl.gl.GZ 28/25)
 Koordinatni sustav: HTRS96/TM

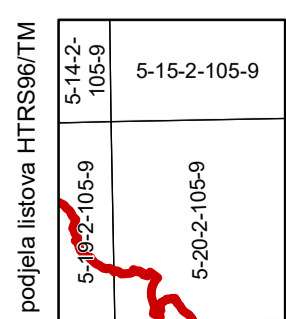
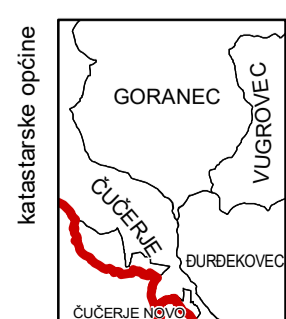
STUBICA-48

ZAGREB-7

ZAGREB-9



ZAGREB-18



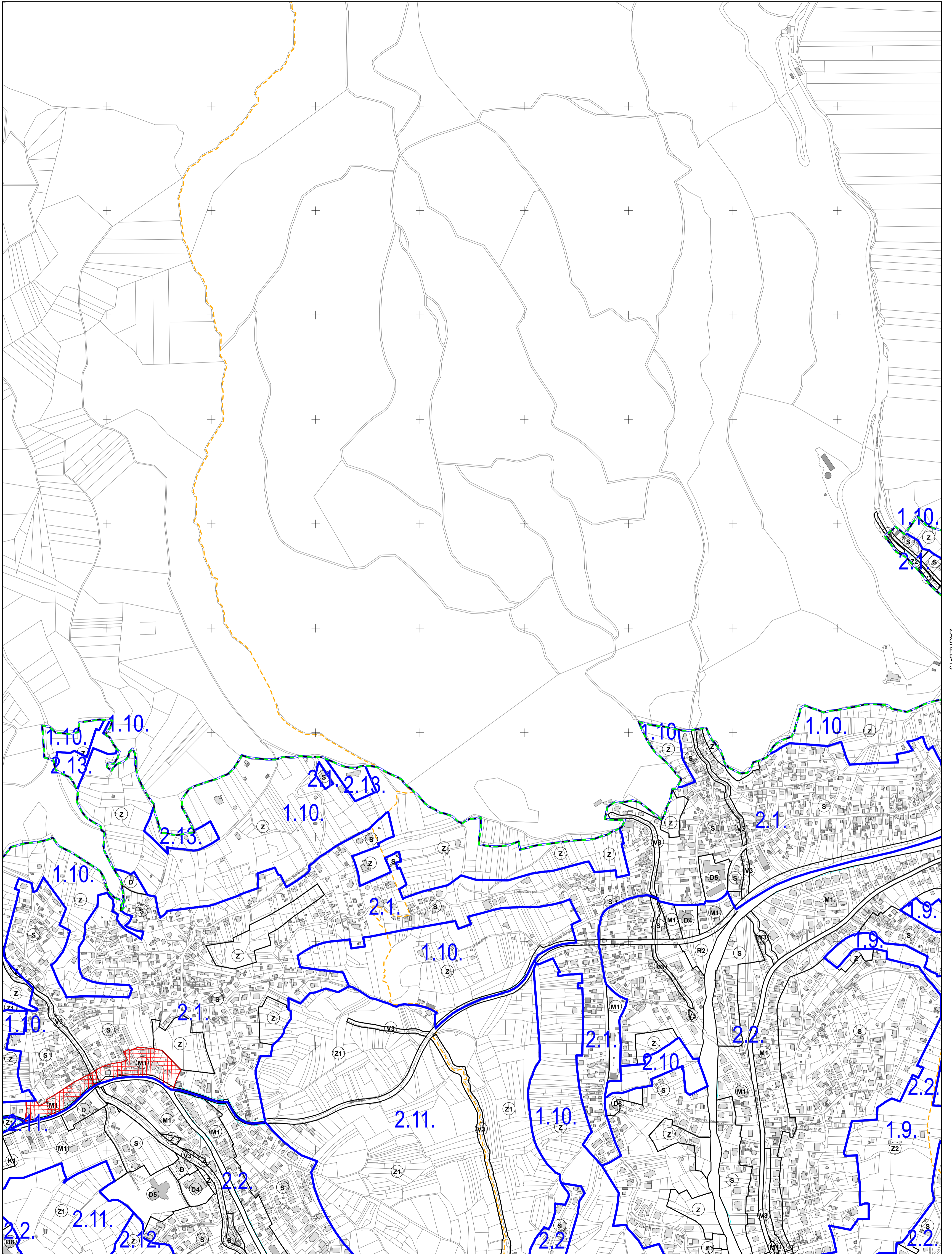
MJERILO 1:5000

Podloga: katastarska podloga, rujan 2022.
Gradski ured za katastar i geodetske poslove Grada
Nositelj izrade: Gradski ured za gospodarstvo, ekološku održivost i strategijsko planiranje
Stručni izrađivač: Zavod za prostorno uređenje Grada Zagreba
Odluka o izradi: Odluka o izradi izmjena i dopuna Generalnoga urbanističkog plana grada Zagreba (Sl.gl.GZ 15/23)
Odluka o donošenju: Odluka o izmjenama i dopunama Odluke o donošenju Generalnoga urbanističkog plana grada Zagreba (Sl.gl.GZ 28/25)
Koordinatni sustav: HTRS96/TM

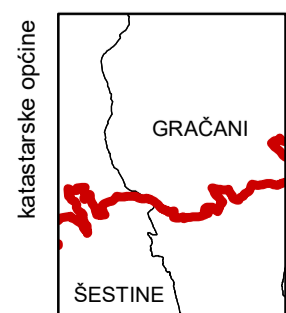
ZAGREB-4

ZAGREB-13

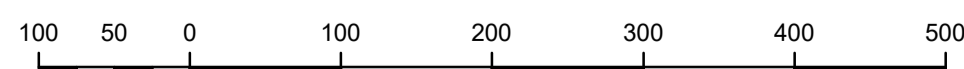
ZAGREB-15



ZAGREB-24



podjela listova HTRS96/TM	5-16-2-105-9	5-17-2-105-9
5-1-4-105-9	5-2-2-105-9	5-2-4-105-9
5-2-1-105-9	5-2-2-105-9	5-2-2-105-9



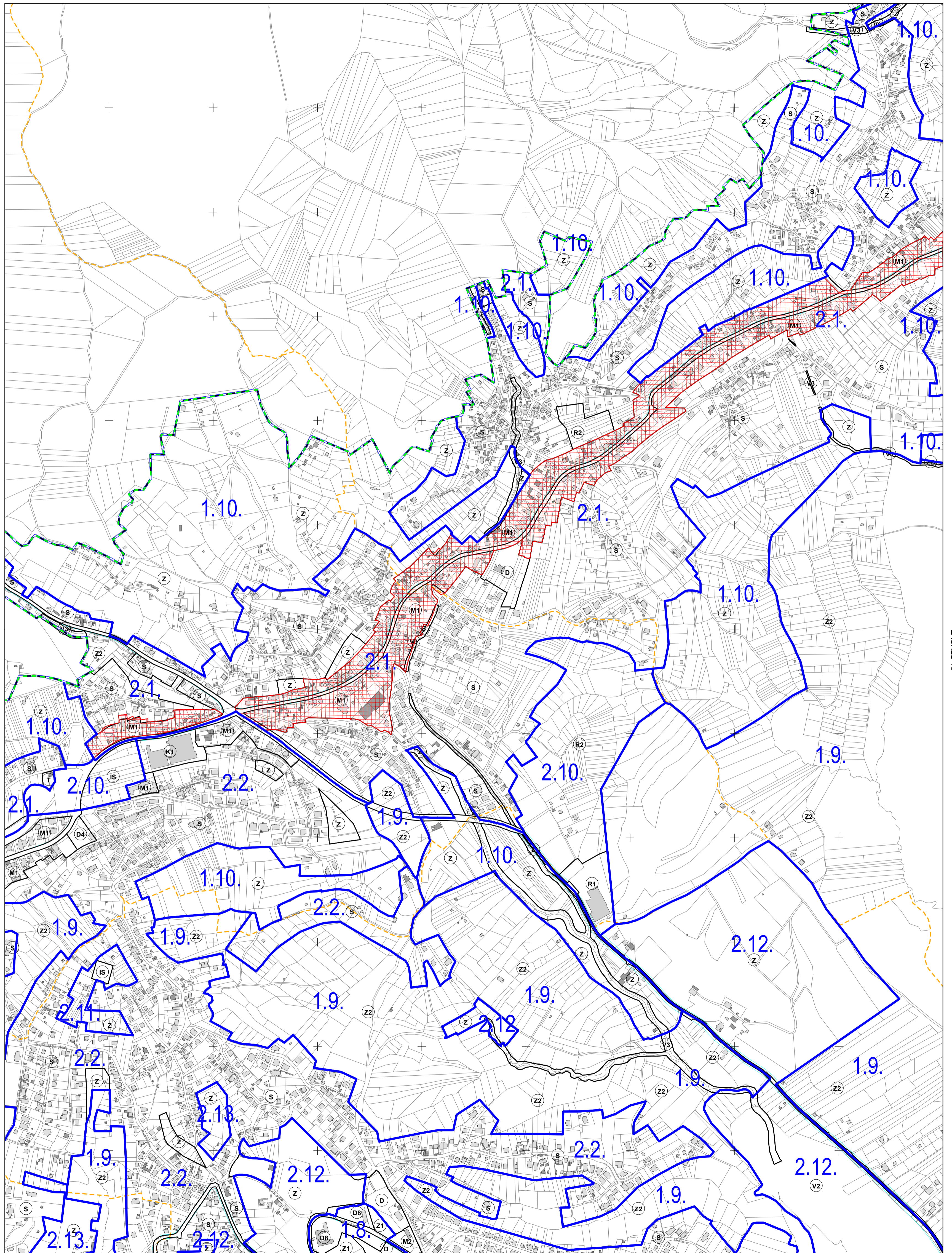
MJERILO 1:5000

Podloga: katastarska podloga, rujan 2022.
 Gradski ured za katastar i geodetske poslove Grada
 Nositelj izrade: Gradski ured za gospodarstvo, ekološku održivost i strategijsko planiranje
 Stručni izrađivač: Zavod za prostorno uređenje Grada Zagreba
 Odluka o izradi: Odluka o izradi izmjena i dopuna Generalnoga urbanističkog plana grada Zagreba (Sl.gl.GZ 15/23)
 Odluka o donošenju: Odluka o izmjenama i dopunama Odluke o donošenju Generalnoga urbanističkog plana grada Zagreba (Sl.gl.GZ 28/25)
 Koordinatni sustav: HTRS96/TM

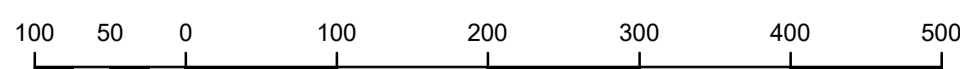
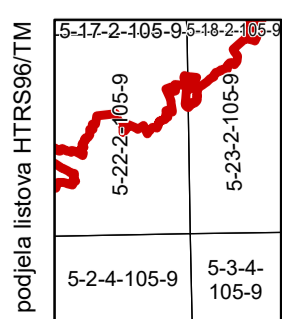
ZAGREB-5

ZAGREB-14

ZAGREB-16



ZAGREB-25



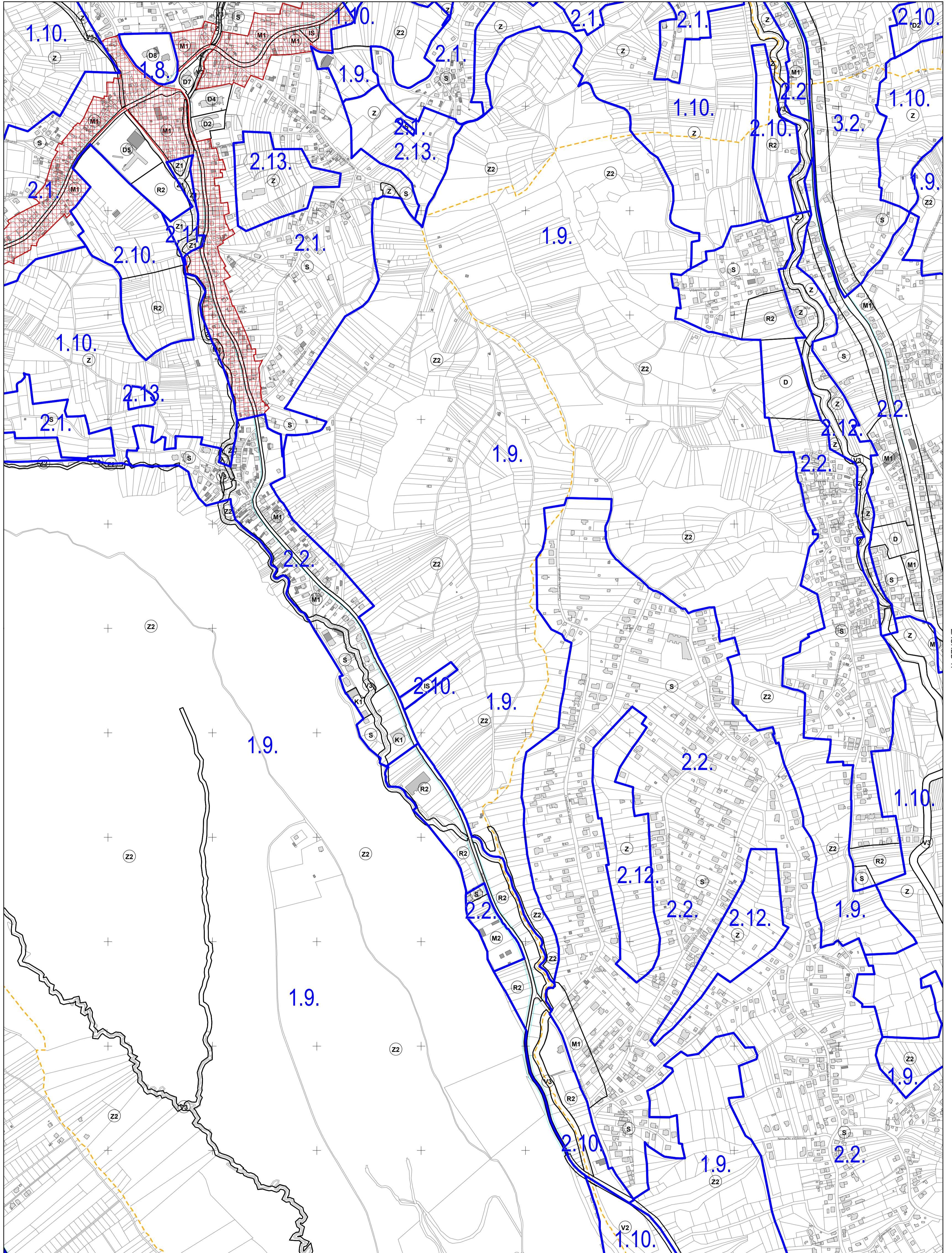
MJERILO 1:5000

ZAGREB-15

7 / 49

Podloga: katastarska podloga, rujan 2022.
 Gradski ured za katastar i geodetske poslove Grada
 Nositelj izrade: Gradski ured za gospodarstvo, ekološku održivost i strategijsko planiranje
 Stručni izrađivač: Zavod za prostorno uređenje Grada Zagreba
 Odluka o izradi: Odluka o izradi izmjena i dopuna Generalnoga urbanističkog plana grada Zagreba (Sl.gl.GZ 15/23)
 Odluka o donošenju: Odluka o izmjenama i dopunama Odluke o donošenju Generalnoga urbanističkog plana grada Zagreba (Sl.gl.GZ 28/25)
 Koordinatni sustav: HTRS96/TM

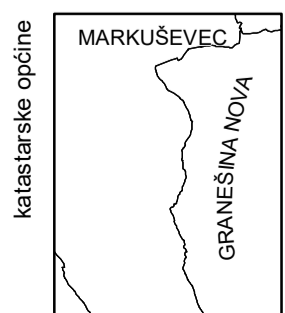
ZAGREB-6



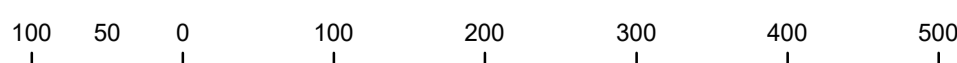
ZAGREB-15

ZAGREB-17

ZAGREB-26



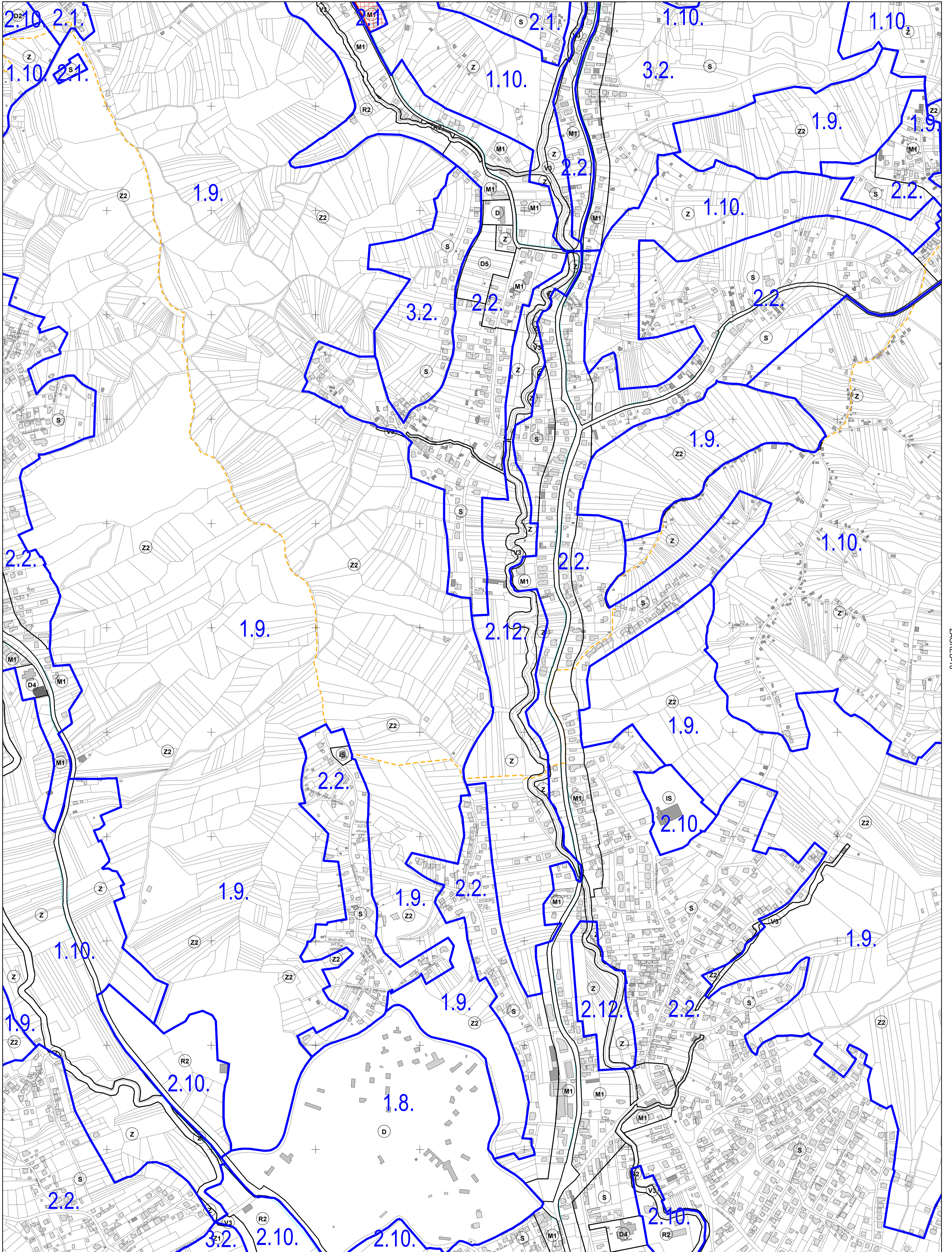
podjela listova HTRS96/TM	5-18-2-105-9
	5-23-2-105-9
	5-3-4-105-9



MJERILO 1:5000

Podloga: katastarska podloga, rujan 2022.
 Gradski ured za katastar i geodetske poslove Grada
 Nositelj izrade: Gradski ured za gospodarstvo, ekološku održivost i strategijsko planiranje
 Stručni izrađivač: Zavod za prostorno uređenje Grada Zagreba
 Odluka o izradi: Odluka o izradi izmjena i dopuna Generalnoga urbanističkog plana grada Zagreba (Sl.gl.GZ 15/23)
 Odluka o donošenju: Odluka o izmjenama i dopunama Odluke o donošenju Generalnoga urbanističkog plana grada Zagreba (Sl.gl.GZ 28/25)
 Koordinatni sustav: HTRS96/TM

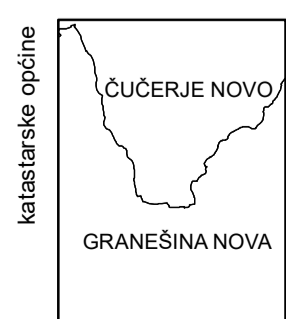
ZAGREB-7



ZAGREB-16

ZAGREB-18

ZAGREB-27

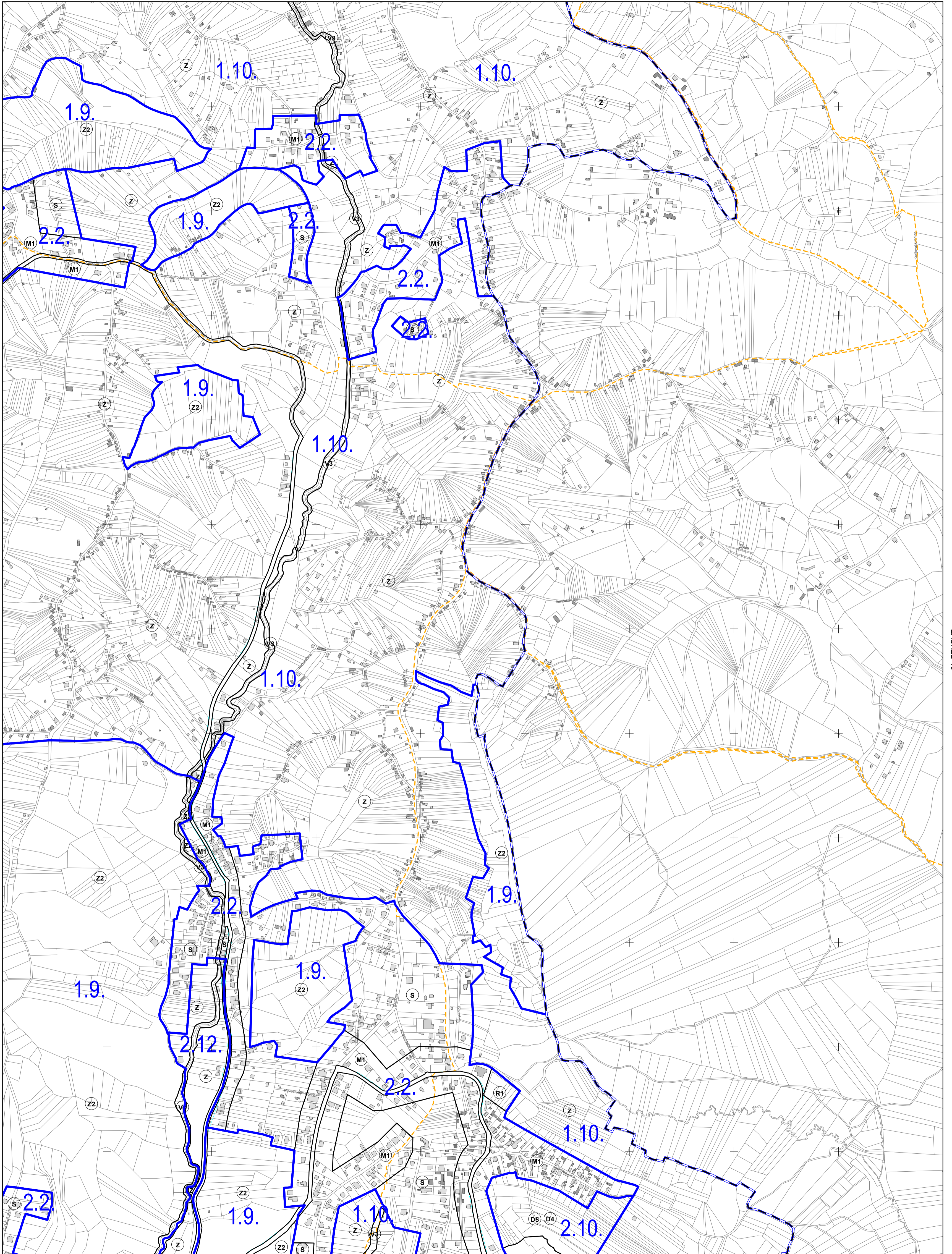


podjela listova HTRS96/TM	5-24-2-105-9
	5-4-4-105-9



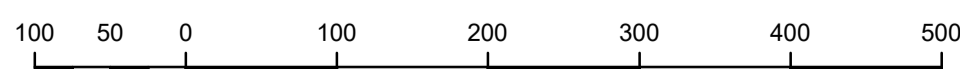
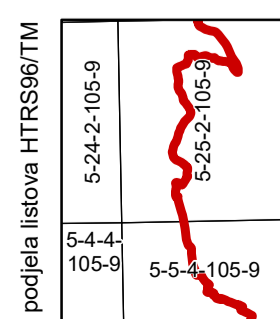
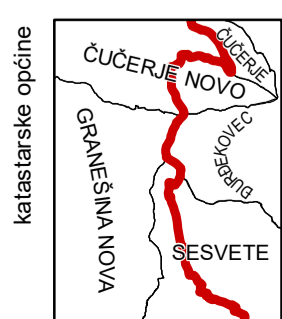
MJERILO 1:5000

Podloga: katastarska podloga, rujan 2022.
 Gradski ured za katastar i geodetske poslove Grada
 Nositelj izrade: Gradski ured za gospodarstvo, ekološku održivost i strategijsko planiranje
 Stručni izrađivač: Zavod za prostorno uređenje Grada Zagreba
 Odluka o izradi: Odluka o izradi izmjena i dopuna Generalnoga urbanističkoga plana grada Zagreba (Sl.gl.GZ 15/23)
 Odluka o donošenju: Odluka o izmjenama i dopunama Odluke o donošenju Generalnoga urbanističkoga plana grada Zagreba (Sl.gl.GZ 28/25)
 Koordinatni sustav: HTRS96/TM



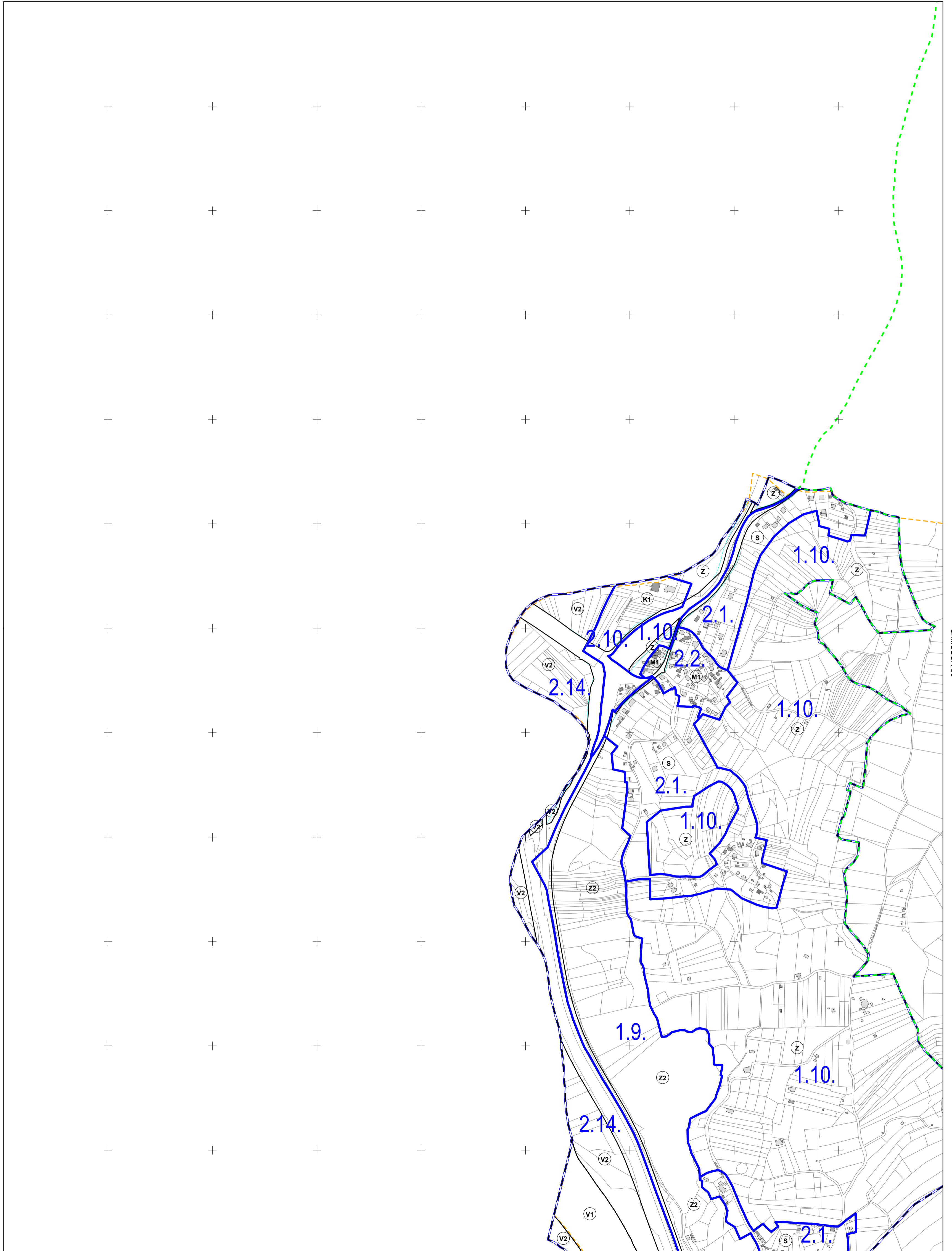
ZAGREB-17

ZAGREB-19



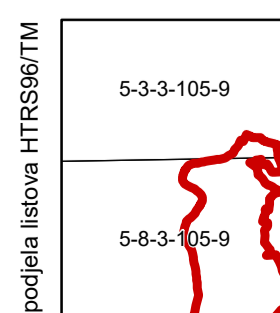
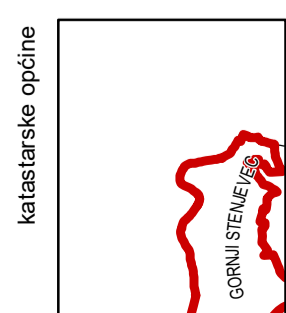
MJERILO 1:5000

Podloga: katastarska podloga, rujan 2022.
 Gradski ured za katastar i geodetske poslove Grada
 Nositelj izrade: Gradski ured za gospodarstvo, ekološku održivost i strategijsko planiranje
 Stručni izrađivač: Zavod za prostorno uređenje Grada Zagreba
 Odluka o izradi: Odluka o izradi izmjena i dopuna Generalnoga urbanističkog plana grada Zagreba (Sl.gl.GZ 15/23)
 Odluka o donošenju: Odluka o izmjenama i dopunama Odluke o donošenju Generalnoga urbanističkog plana grada Zagreba (Sl.gl.GZ 28/25)
 Koordinatni sustav: HTRS96/TM



SAMOBOR-30

SAMOBOR-39



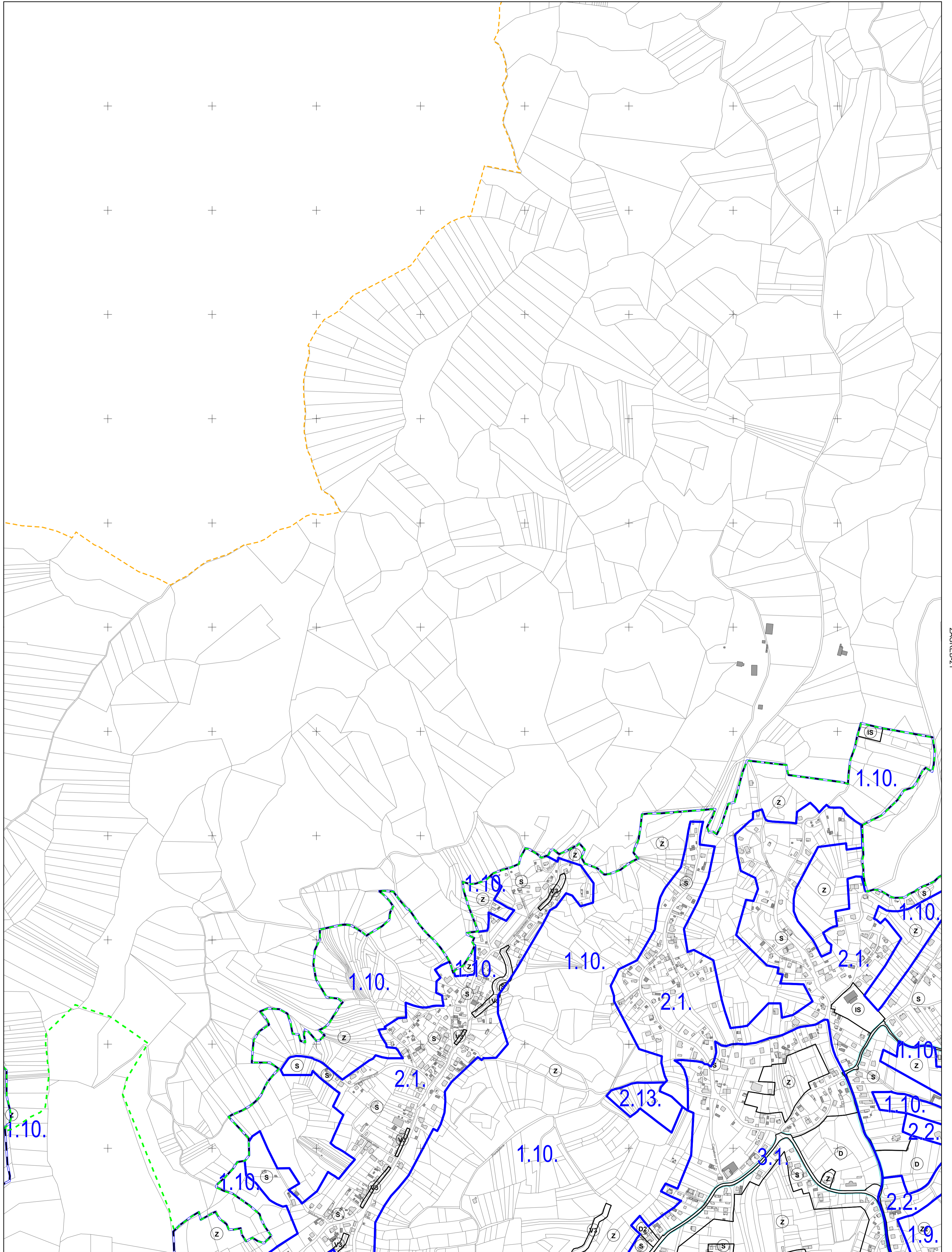
MJERILO 1:5000

Podloga: katastarska podloga, rujan 2022.
Gradski ured za katastar i geodetske poslove Grada
Nositelj izrade: Gradski ured za gospodarstvo, ekološku održivost i strategijsko planiranje
Stručni izrađivač: Zavod za prostorno uređenje Grada Zagreba
Odluka o izradi: Odluka o izradi izmjena i dopuna Generalnoga urbanističkog plana grada Zagreba (Sl.gl.GZ 15/23)
Odluka o donošenju: Odluka o izmjenama i dopunama Odluke o donošenju Generalnoga urbanističkog plana grada Zagreba (Sl.gl.GZ 28/25)
Koordinatni sustav: HTRS96/TM

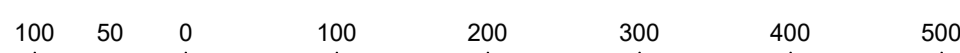
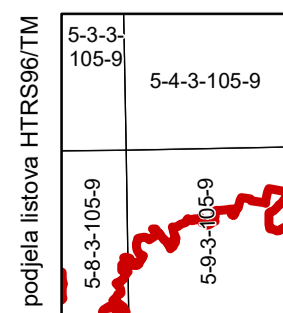
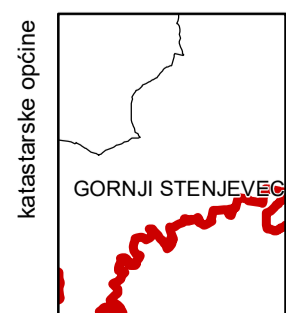
SAMOBOR-20

SAMOBOR-29

ZAGREB-21



SAMOBOR-40



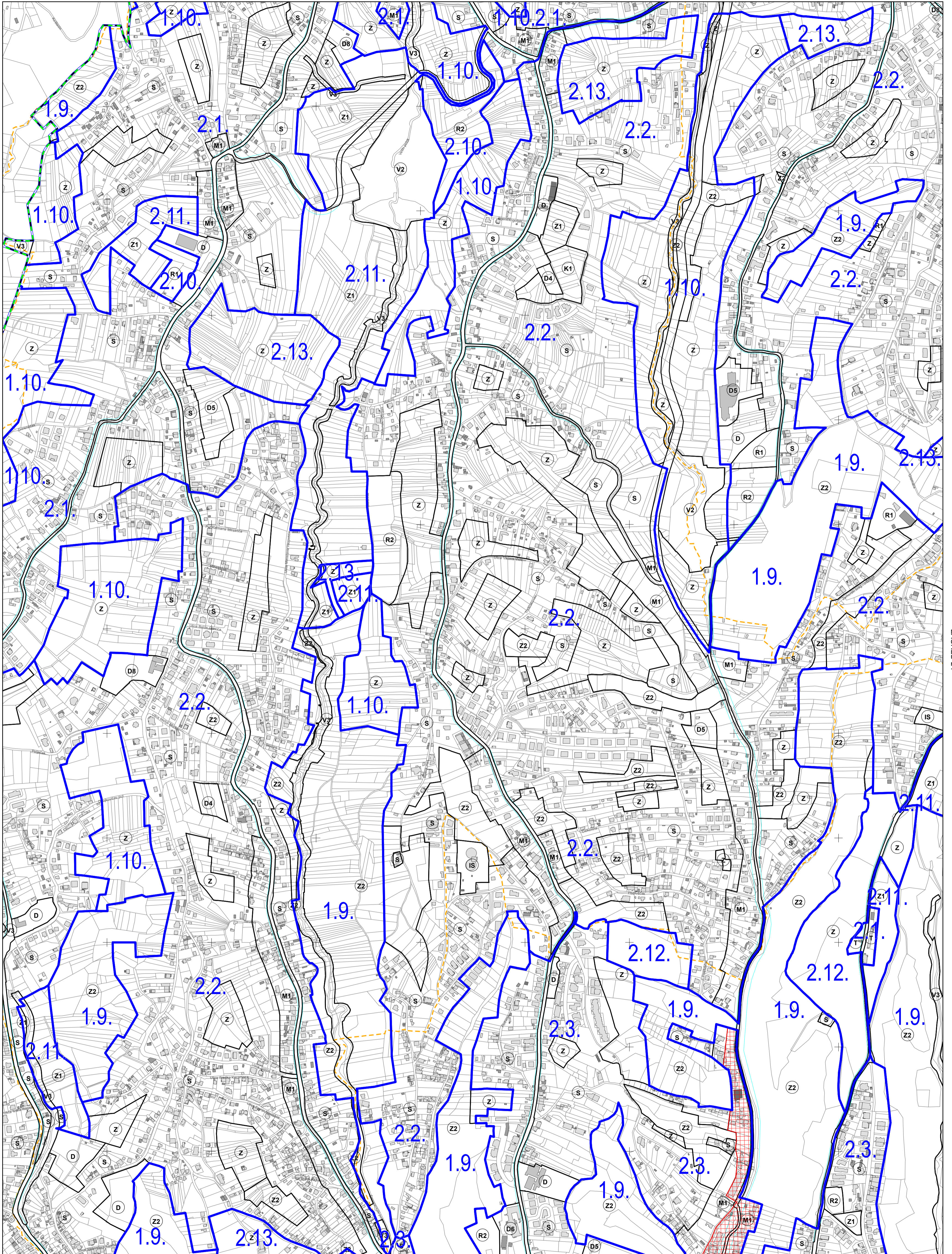
MJERILO 1:5000

SAMOBOR-30

12 / 49

Podloga: katastarska podloga, rujan 2022.
 Gradski ured za katastar i geodetske poslove Grada
 Nositelj izrade: Gradski ured za gospodarstvo, ekološku održivost i
 strategijsko planiranje
 Stručni izradivač: Zavod za prostorno uređenje Grada Zagreba
 Odluka o izradi: Odluka o izradi izmjena i dopuna
 Generalnoga urbanističkog plana grada Zagreba (Sl.gl.GZ 15/23)
 Odluka o donošenju: Odluka o izmjenama i dopunama Odluke o donošenju
 Generalnoga urbanističkog plana grada Zagreba (Sl.gl.GZ 28/25)
 Koordinatni sustav: HTRS96/TM

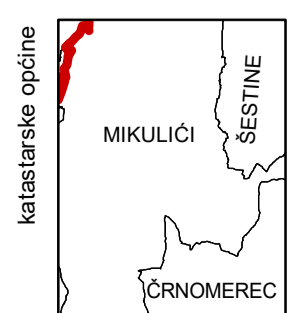
ZAGREB-13



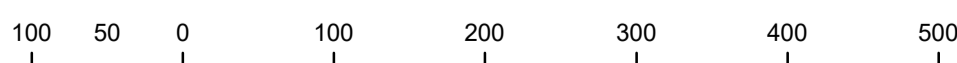
ZAGREB-22

ZAGREB-24

ZAGREB-33



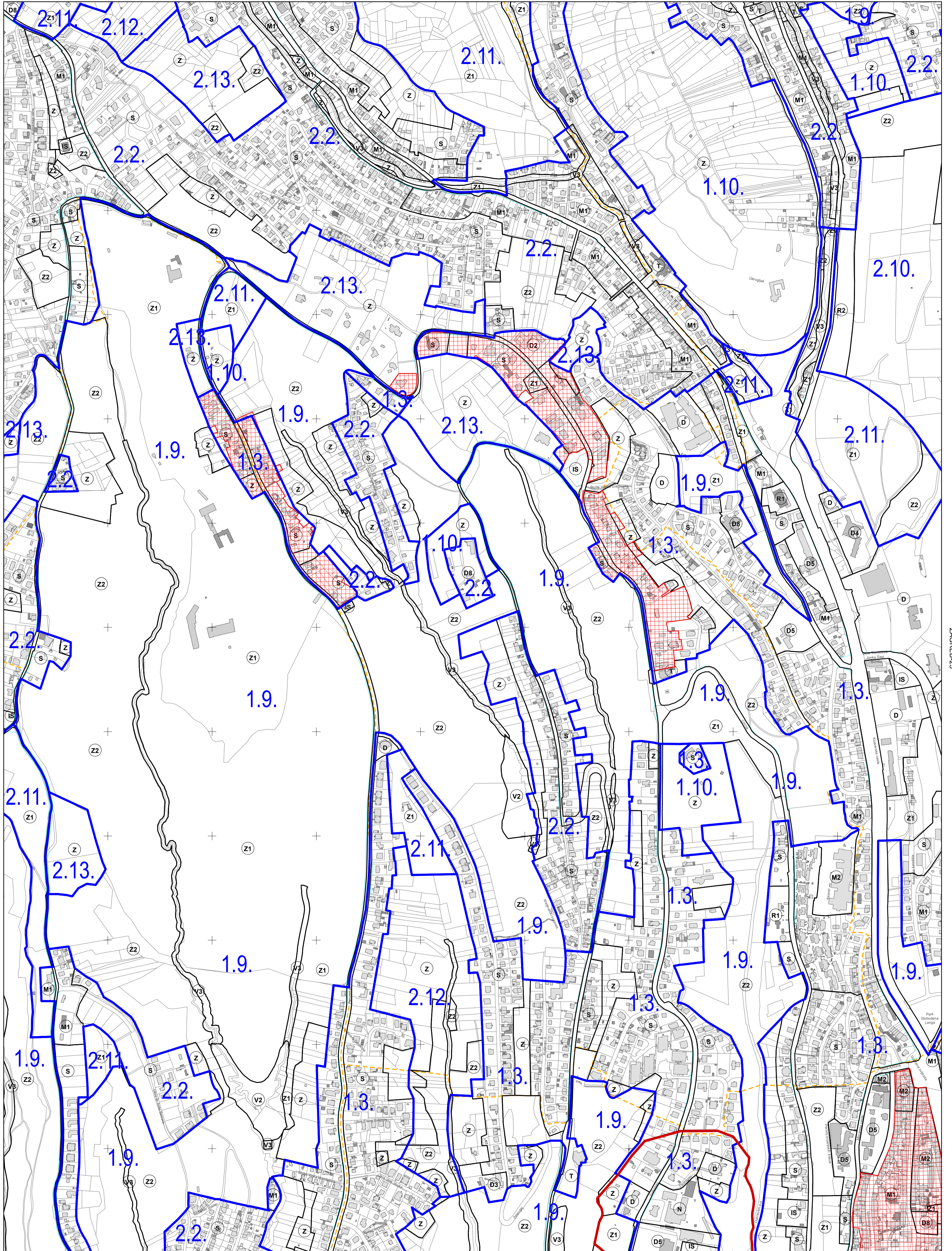
podjela listova HTRS96/TM	5-1-4-105-9
	5-6-4-105-9



MJERILO 1:5000

Podloga: katastarska podloga, rujan 2022.
 Gradski ured za katastar i geodetske poslove Grada
 Nositelj izrade: Gradski ured za gospodarstvo, ekološku održivost i strategijsko planiranje
 Stručni izradivač: Zavod za prostorno uređenje Grada Zagreba
 Odluka o izradi: Odluka o izradi izmjena i dopuna Generalnoga urbanističkog plana grada Zagreba (Sl.gl.GZ 15/23)
 Odluka o donošenju: Odluka o izmjenama i dopunama Odluke o donošenju Generalnoga urbanističkog plana grada Zagreba (Sl.gl.GZ 28/25)
 Koordinatni sustav: HTRS96/TM

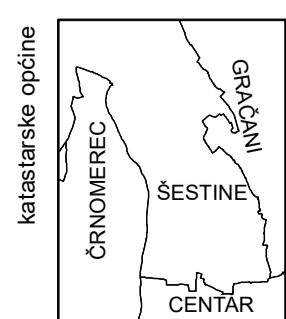
ZAGREB-14



ZAGREB-23

ZAGREB-25

ZAGREB-34



podjela listova HTRS96/TM	5-1-4-105-9	5-2-4-105-9
	5-6-4-105-9	5-7-4-105-9



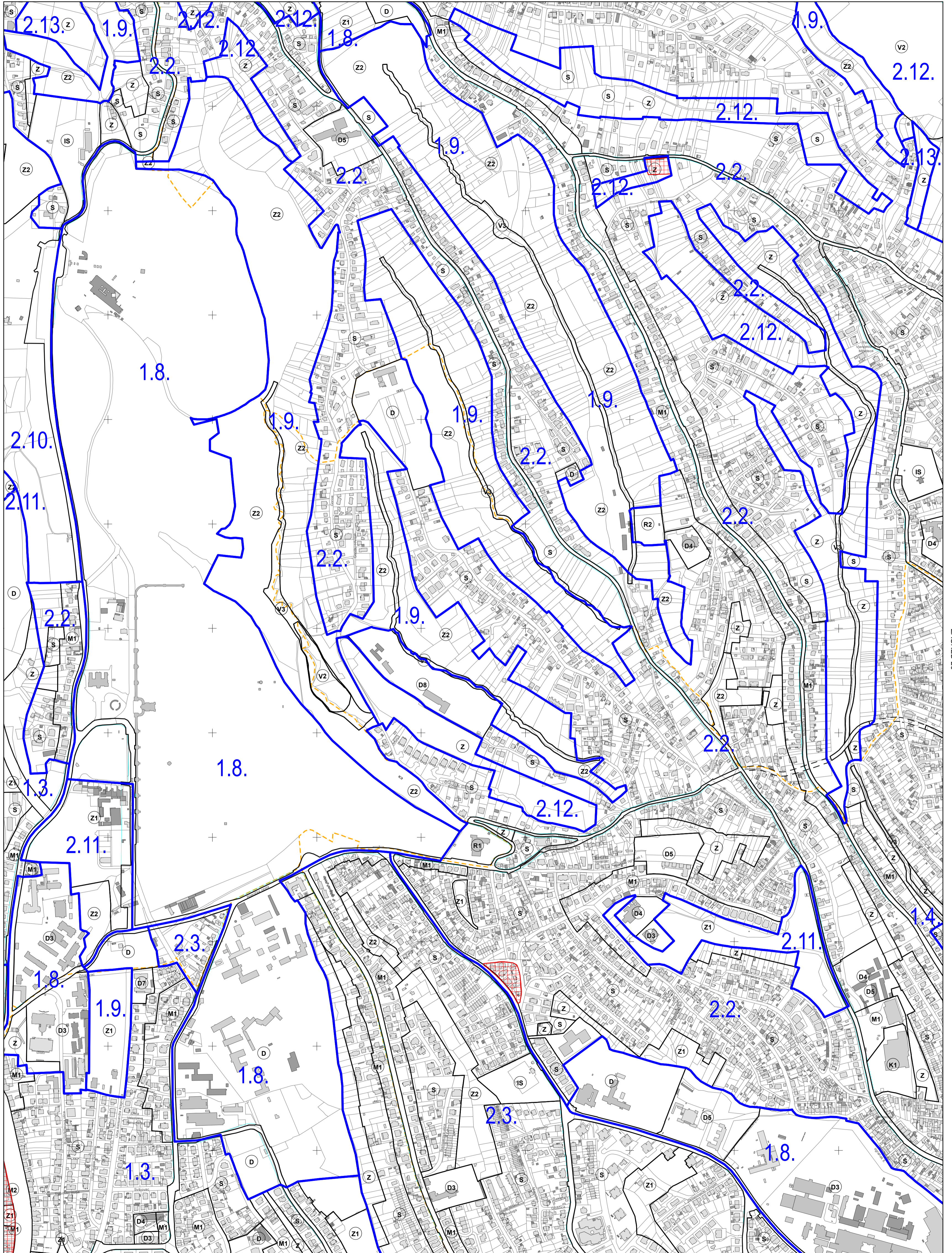
MJERILO 1:5000

ZAGREB-24

16 / 49

Podloga: katastarska podloga, rujan 2022.
 Gradski ured za katastar i geodetske poslove Grada
 Nositelj izrade: Gradski ured za gospodarstvo, ekološku održivost i strategijsko planiranje
 Stručni izrađivač: Zavod za prostorno uređenje Grada Zagreba
 Odluka o izradi: Odluka o izradi izmjena i dopuna Generalnoga urbanističkog plana grada Zagreba (Sl.gl.GZ 15/23)
 Odluka o donošenju: Odluka o izmjenama i dopunama Odluke o donošenju Generalnoga urbanističkog plana grada Zagreba (Sl.gl.GZ 28/25)
 Koordinatni sustav: HTRS96/TM

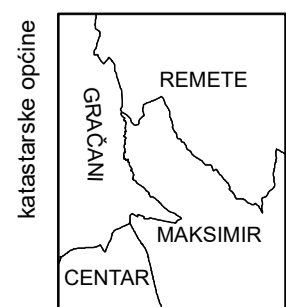
ZAGREB-15



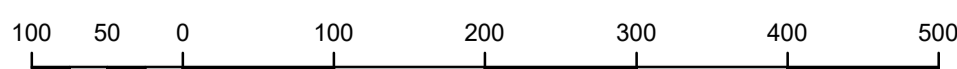
ZAGREB-24

ZAGREB-26

ZAGREB-35

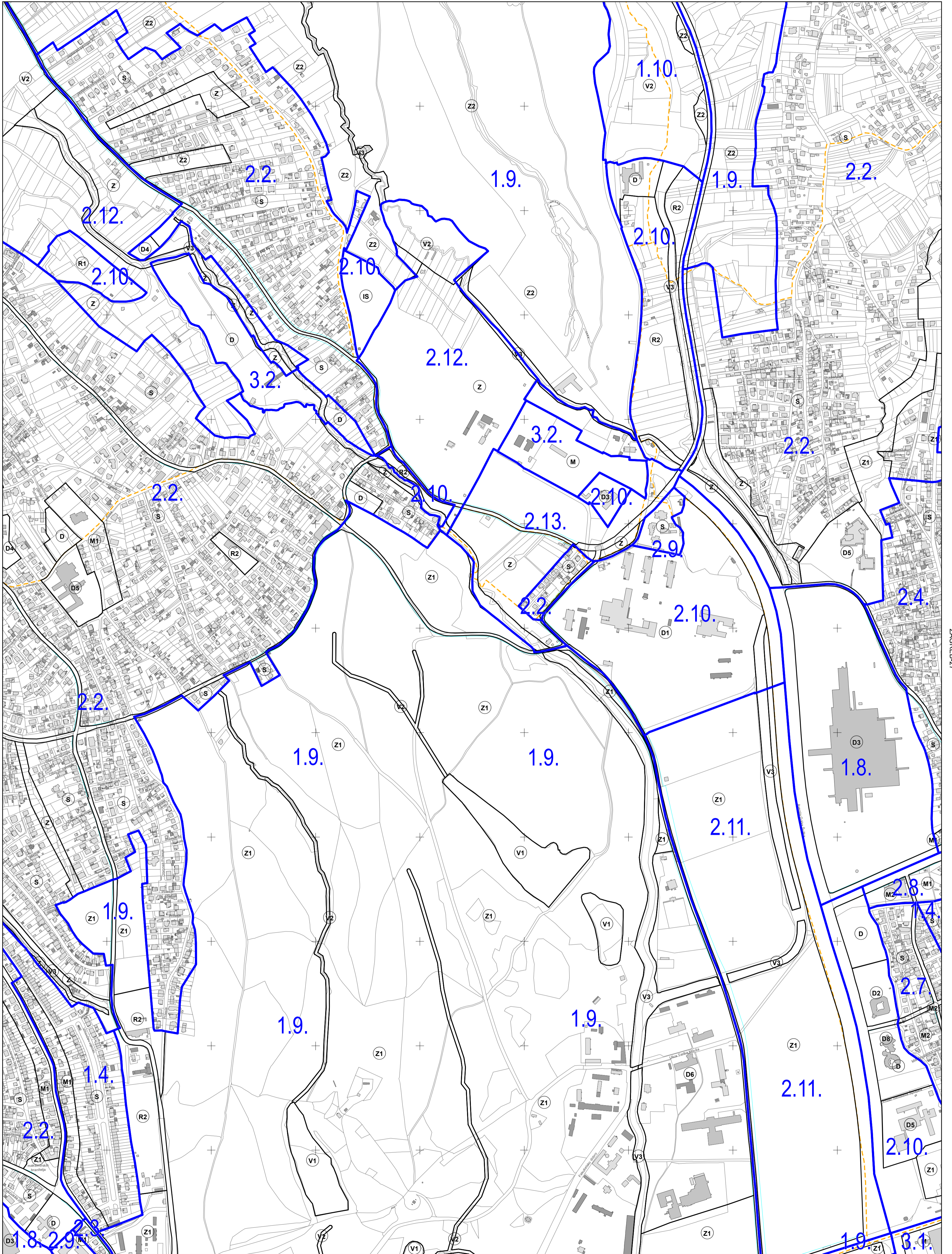


podjela listova HTRS96/TM	5-2-4-105-9	5-3-4-105-9
	5-7-4-105-9	5-8-4-105-9



MJERILO 1:5000

Podloga: katastarska podloga, rujan 2022.
 Gradski ured za katastar i geodetske poslove Grada
 Nositelj izrade: Gradski ured za gospodarstvo, ekološku održivost i strategijsko planiranje
 Stručni izrađivač: Zavod za prostorno uređenje Grada Zagreba
 Odluka o izradi: Odluka o izradi izmjena i dopuna Generalnoga urbanističkog plana grada Zagreba (Sl.gl.GZ 15/23)
 Odluka o donošenju: Odluka o izmjenama i dopunama Odluke o donošenju Generalnoga urbanističkog plana grada Zagreba (Sl.gl.GZ 28/25)
 Koordinatni sustav: HTRS96/TM



ZAGREB-25

ZAGREB-27

ZAGREB-36



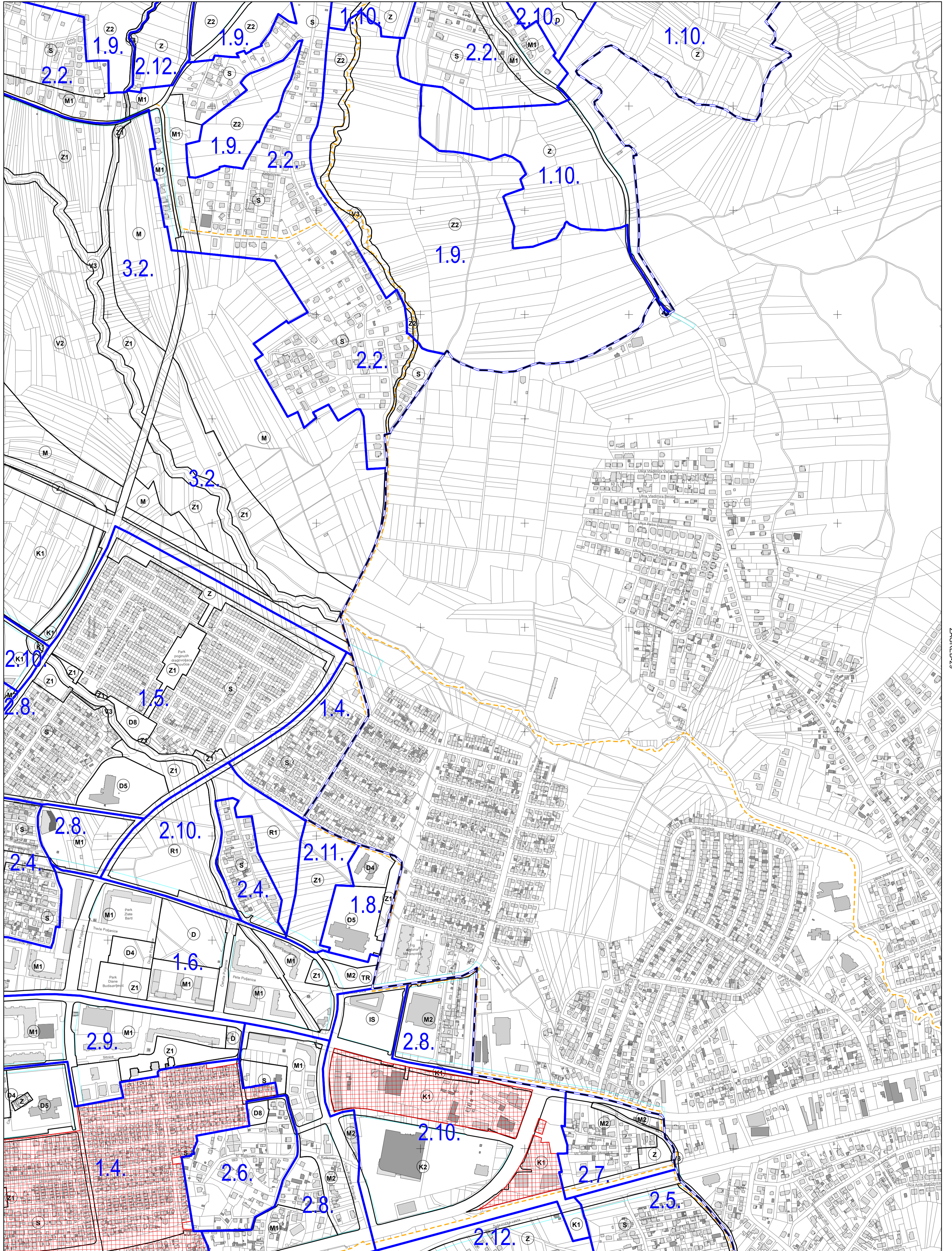
podjela listova HTRS96/TM	5-3-4-105-9
	5-8-4-105-9



MJERILO 1:5000

Podloga: katastarska podloga, rujan 2022.
 Gradski ured za katastar i geodetske poslove Grada
 Nositelj izrade: Gradski ured za gospodarstvo, ekološku održivost i strategijsko planiranje
 Stručni izrađivač: Zavod za prostorno uređenje Grada Zagreba
 Odluka o izradi: Odluka o izradi izmjena i dopuna Generalnoga urbanističkog plana grada Zagreba (Sl.gl.GZ 15/23)
 Odluka o donošenju: Odluka o izmjenama i dopunama Odluke o donošenju Generalnoga urbanističkog plana grada Zagreba (Sl.gl.GZ 28/25)
 Koordinatni sustav: HTRS96/TM

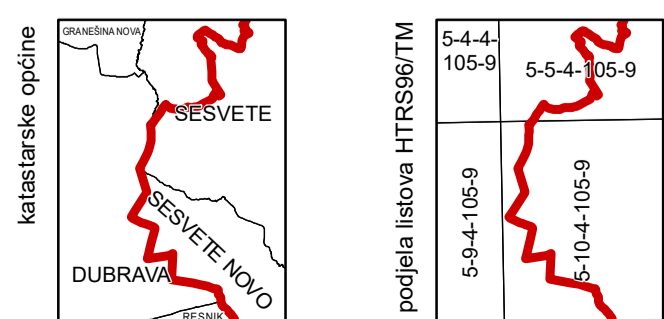
ZAGREB-18



ZAGREB-27

ZAGREB-29

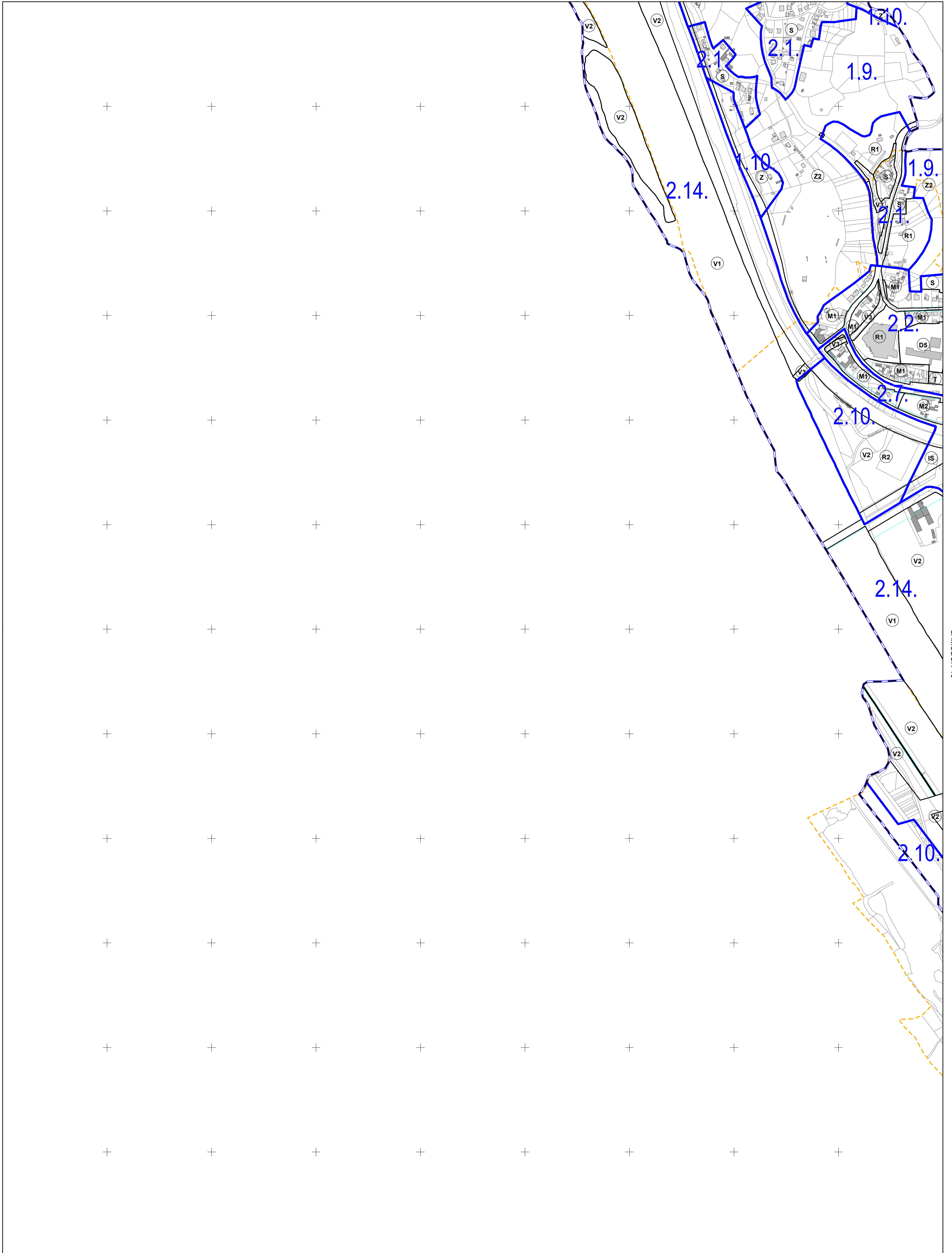
ZAGREB-38



MJERILO 1:5000

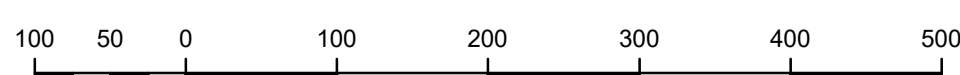
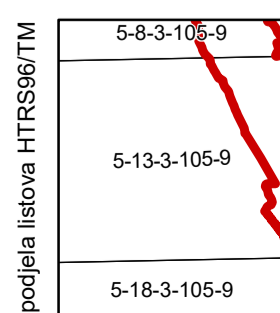
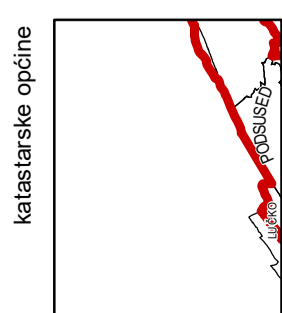
Podloga: katastarska podloga, rujan 2022.
 Gradski ured za katastar i geodetske poslove Grada
 Nositelj izrade: Gradski ured za gospodarstvo, ekološku održivost i strategijsko planiranje
 Stručni izrađivač: Zavod za prostorno uređenje Grada Zagreba
 Odluka o izradi: Odluka o izradi izmjena i dopuna Generalnoga urbanističkoga plana grada Zagreba (Sl.gl.GZ 15/23)
 Odluka o donošenju: Odluka o izmjenama i dopunama Odluke o donošenju Generalnoga urbanističkoga plana grada Zagreba (Sl.gl.GZ 28/25)
 Koordinatni sustav: HTRS96/TM

SAMOBOR-29



SAMOBOR-40

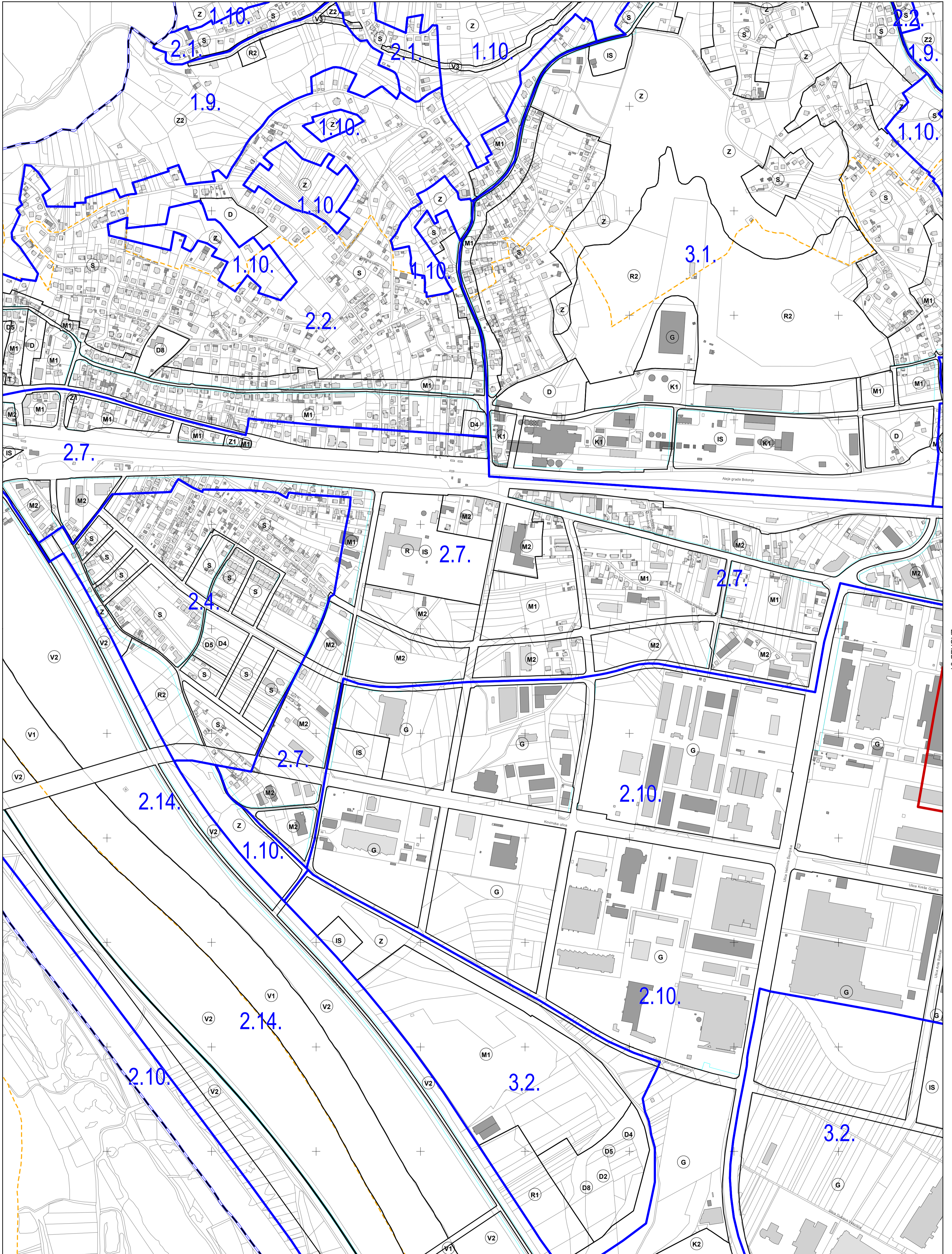
SAMOBOR-49



MJERILO 1:5000

Podloga: katastarska podloga, rujan 2022.
 Gradski ured za katastar i geodetske poslove Grada
 Nositelj izrade: Gradski ured za gospodarstvo, ekološku održivost i strategijsko planiranje
 Stručni izrađivač: Zavod za prostorno uređenje Grada Zagreba
 Odluka o izradi: Odluka o izradi izmjena i dopuna Generalnoga urbanističkog plana grada Zagreba (Sl.gl.GZ 15/23)
 Odluka o donošenju: Odluka o izmjenama i dopunama Odluke o donošenju Generalnoga urbanističkog plana grada Zagreba (Sl.gl.GZ 28/25)
 Koordinatni sustav: HTRS96/TM

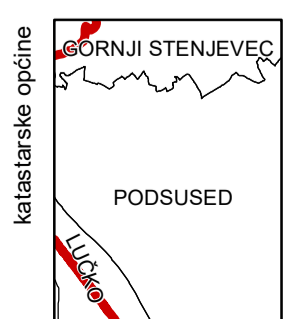
SAMOBOR-30



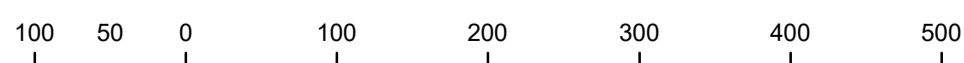
SAMOBOR-39

ZAGREB-31

SAMOBOR-50



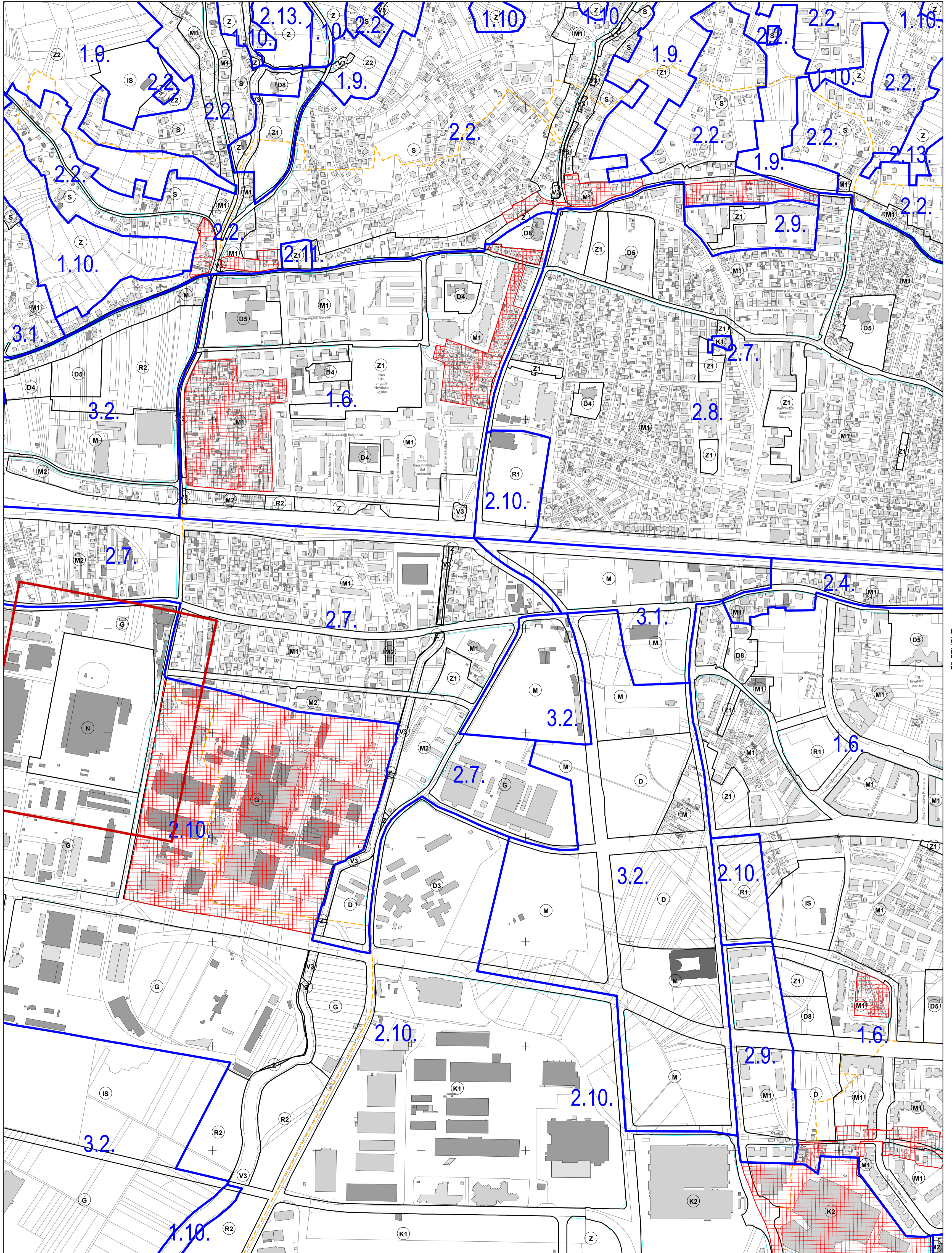
podjela listova HTRS96/TM	5-9-3-105-9	5-9-3-105-9
	5-13-3-105-9	5-14-3-105-9
	5-18-3-105-9	5-19-3-105-9



MJERILO 1:5000

Podloga: katastarska podloga, rujan 2022.
 Gradski ured za katastar i geodetske poslove Grada
 Nositelj izrade: Gradski ured za gospodarstvo, ekološku održivost i strategijsko planiranje
 Stručni izrađivač: Zavod za prostorno uređenje Grada Zagreba
 Odluka o izradi: Odluka o izradi izmjena i dopuna Generalnoga urbanističkog plana grada Zagreba (Sl.gl.GZ 15/23)
 Odluka o donošenju: Odluka o izmjenama i dopunama Odluke o donošenju Generalnoga urbanističkog plana grada Zagreba (Sl.gl.GZ 28/25)
 Koordinatni sustav: HTRS96/TM

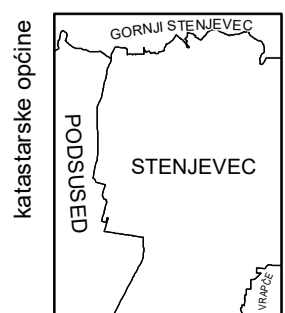
ZAGREB-21



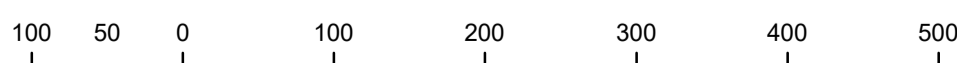
SAMOBOR-40

ZAGREB-32

ZAGREB-41



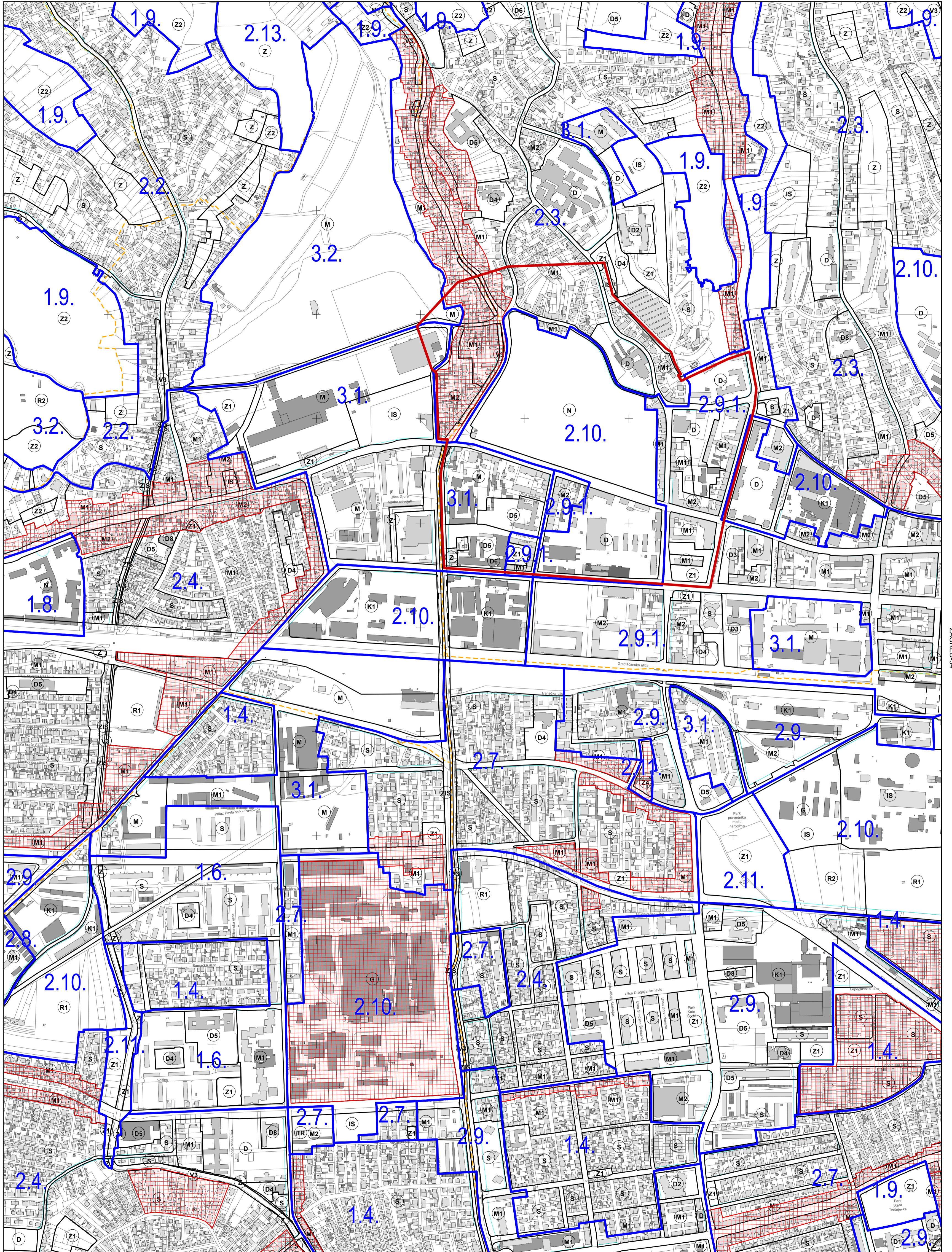
podjela listova HTRS96/TM	5-9-3-105-9	5-10-3-105-9
	5-14-3-105-9	5-15-3-105-9
	5-19-3-105-9	5-20-3-105-9



MJERILO 1:5000

Podloga: katastarska podloga, rujan 2022.
 Gradski ured za katastar i geodetske poslove Grada
 Nositelj izrade: Gradski ured za gospodarstvo, ekološku održivost i strategijsko planiranje
 Stručni izrađivač: Zavod za prostorno uređenje Grada Zagreba
 Odluka o izradi: Odluka o izradi izmjena i dopuna Generalnoga urbanističkog plana grada Zagreba (Sl.GZ 15/23)
 Odluka o donošenju: Odluka o izmjenama i dopunama Odluke o donošenju Generalnoga urbanističkog plana grada Zagreba (Sl.GZ 28/25)
 Koordinatni sustav: HTRS96/TM

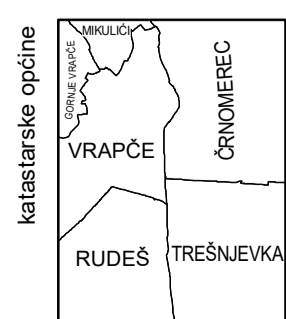
ZAGREB-23



ZAGREB-32

ZAGREB-34

ZAGREB-43



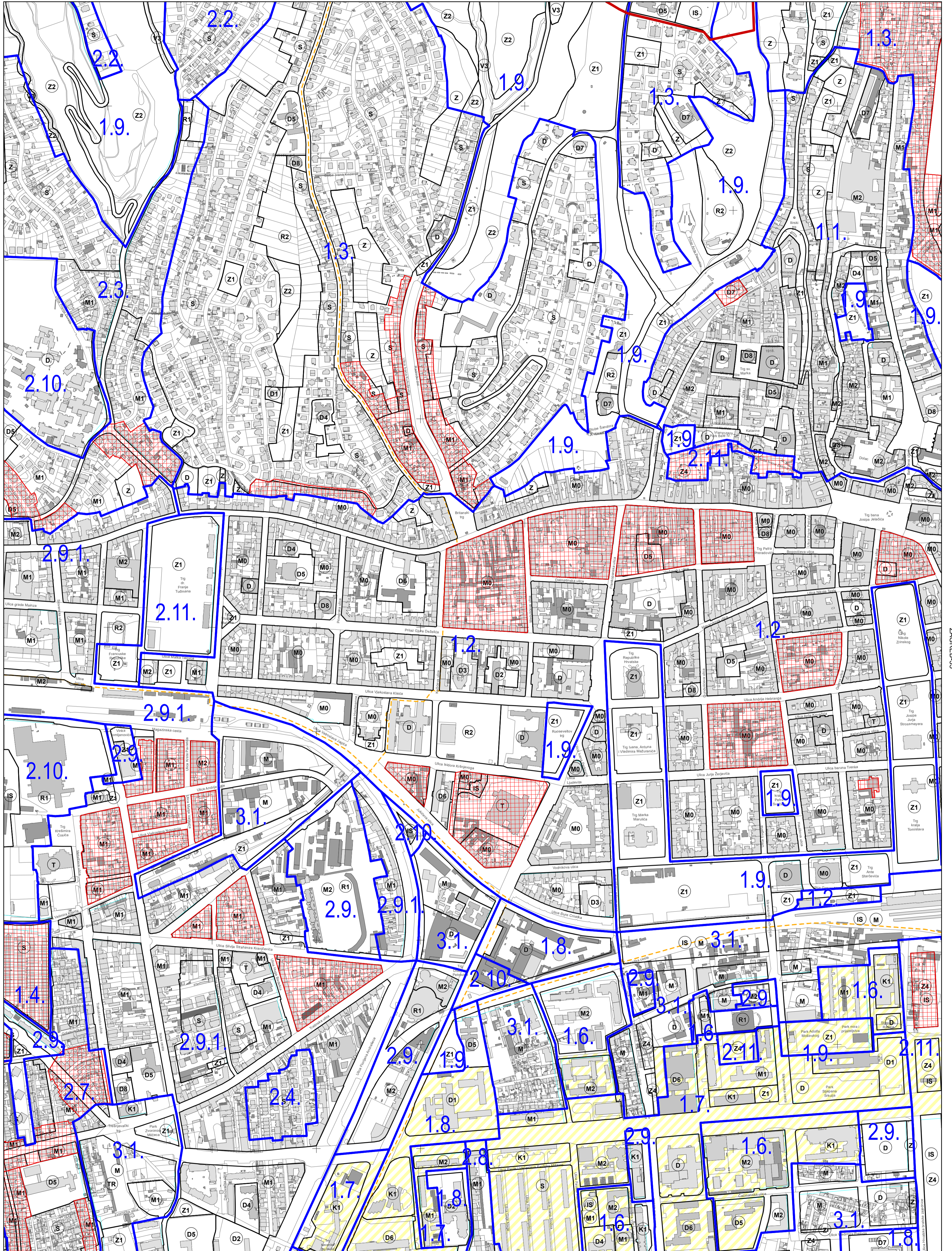
podjela listova HTRS96/TM	5-6-4-105-9
	5-11-4-105-9
	5-16-4-105-9



MJERILO 1:5000

Podloga: katastarska podloga, rujan 2022.
 Gradski ured za katastar i geodetske poslove Grada
 Nositelj izrade: Gradski ured za gospodarstvo, ekološku održivost i strategijsko planiranje
 Stručni izrađivač: Zavod za prostorno uređenje Grada Zagreba
 Odluka o izradi: Odluka o izradi izmjena i dopuna Generalnoga urbanističkog plana grada Zagreba (Sl.g.Z 15/23)
 Odluka o donošenju: Odluka o izmjenama i dopunama Odluke o donošenju Generalnoga urbanističkog plana grada Zagreba (Sl.g.Z 28/25)
 Koordinatni sustav: HTRS96/TM

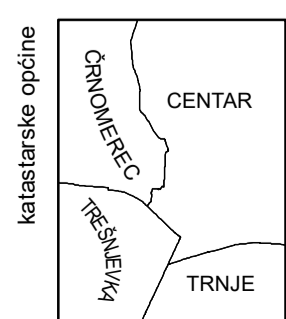
ZAGREB-24



ZAGREB-33

ZAGREB-35

ZAGREB-44



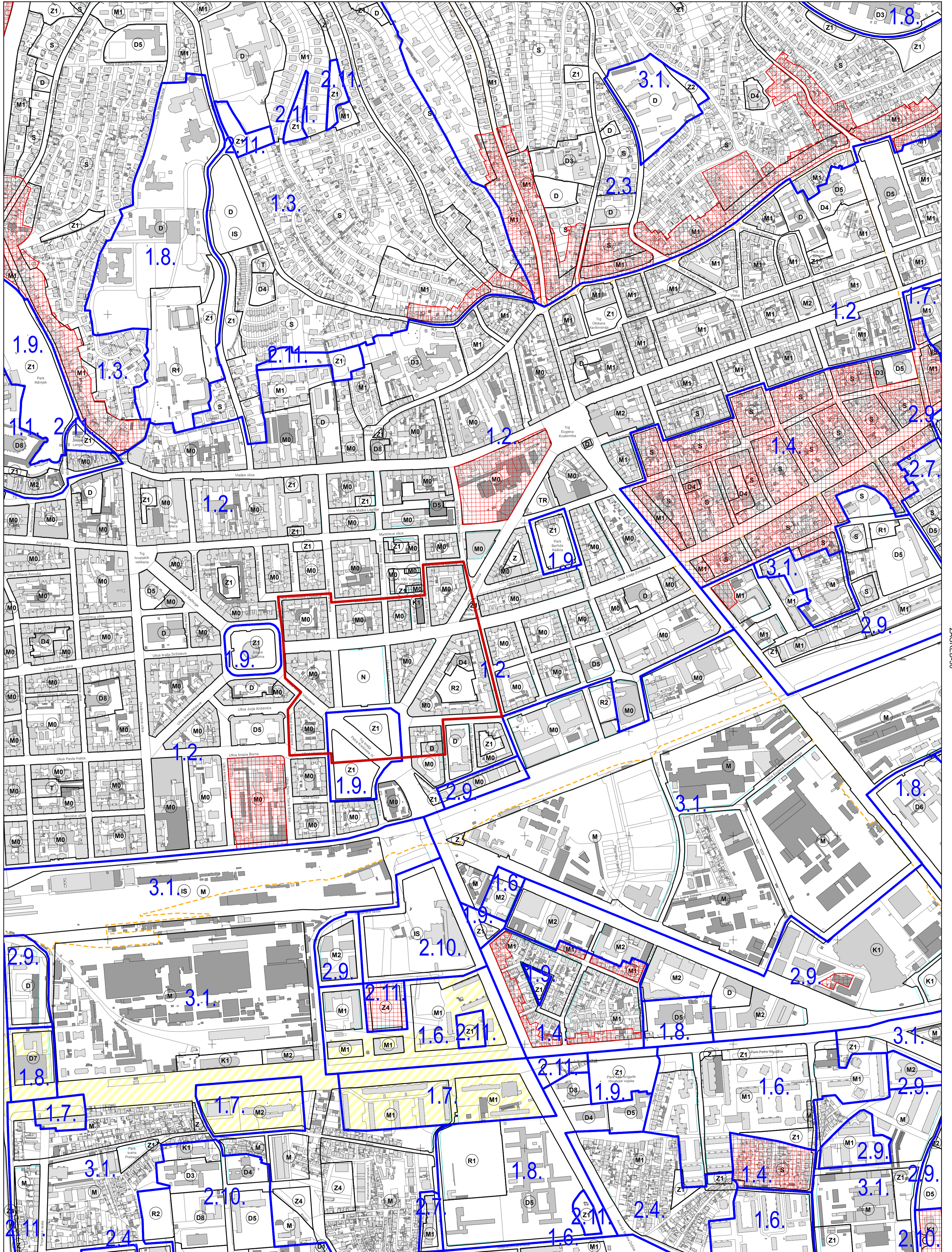
podjela listova HTRS96/TM	5-9-4-105-9	5-7-4-105-9
	5-11-4-105-9	5-12-4-105-9
	5-16-4-105-9	5-17-4-105-9



MJERILO 1:5000

Podloga: katastarska podloga, rujan 2022.
 Gradski ured za katastar i geodetske poslove Grada
 Nositelj izrade: Gradski ured za gospodarstvo, ekološki održivost i strategijsko planiranje
 Stručni izrađivač: Zavod za prostorno uređenje Grada Zagreba
 Odluka o izradi: Odluka o izradi izmjena i dopuna Generalnoga urbanističkoga plana grada Zagreba (Sl.gl.GZ 15/23)
 Odluka o donošenju: Odluka o izmjenama i dopunama Odluke o donošenju Generalnoga urbanističkoga plana grada Zagreba (Sl.gl.GZ 28/25)
 Koordinatni sustav: HTRS96/TM

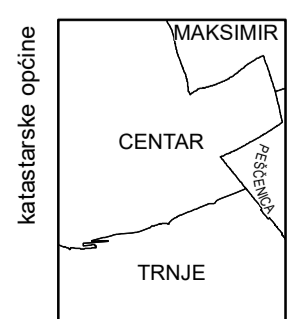
ZAGREB-25



ZAGREB-34

ZAGREB-36

ZAGREB-45



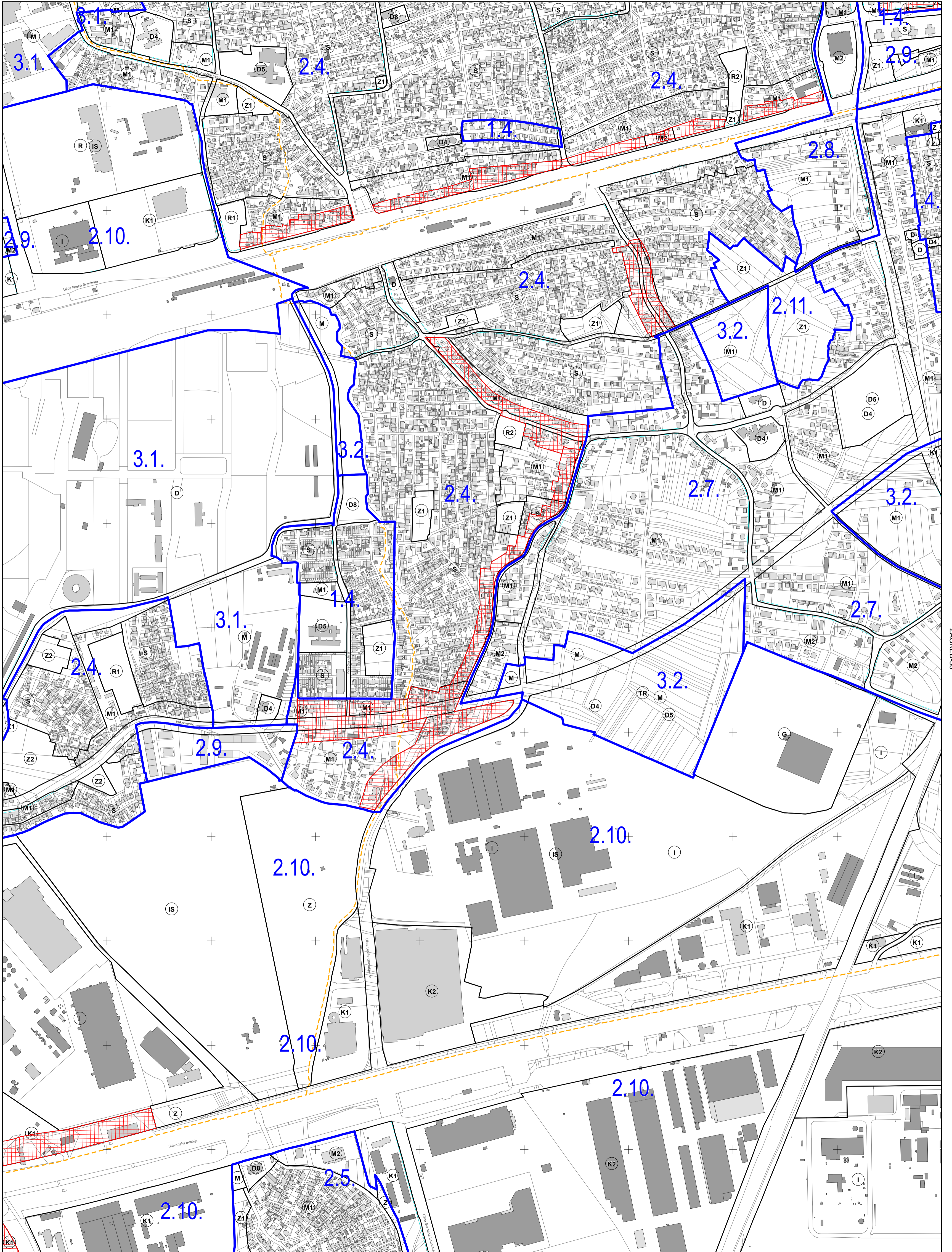
podjela listova HTRS96/TM	5-7-4-106-9	5-8-4-106-9
	5-12-4-105-9	5-13-4-105-9
	5-17-4-105-9	5-18-4-105-9



MJERILO 1:5000

Podloga: katastarska podloga, rujan 2022.
 Gradski ured za katastar i geodetske poslove Grada
 Nositelj izrade: Gradski ured za gospodarstvo, ekološku održivost i strategijsko planiranje
 Stručni izrađivač: Zavod za prostorno uređenje Grada Zagreba
 Odluka o izradi: Odluka o izradi izmjena i dopuna Generalnoga urbanističkog plana grada Zagreba (Sl.gl.GZ 15/23)
 Odluka o donošenju: Odluka o izmjenama i dopunama Odluke o donošenju Generalnoga urbanističkog plana grada Zagreba (Sl.gl.GZ 28/25)
 Koordinatni sustav: HTRS96/TM

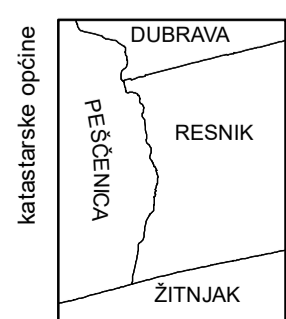
ZAGREB-27



ZAGREB-36

ZAGREB-38

ZAGREB-47



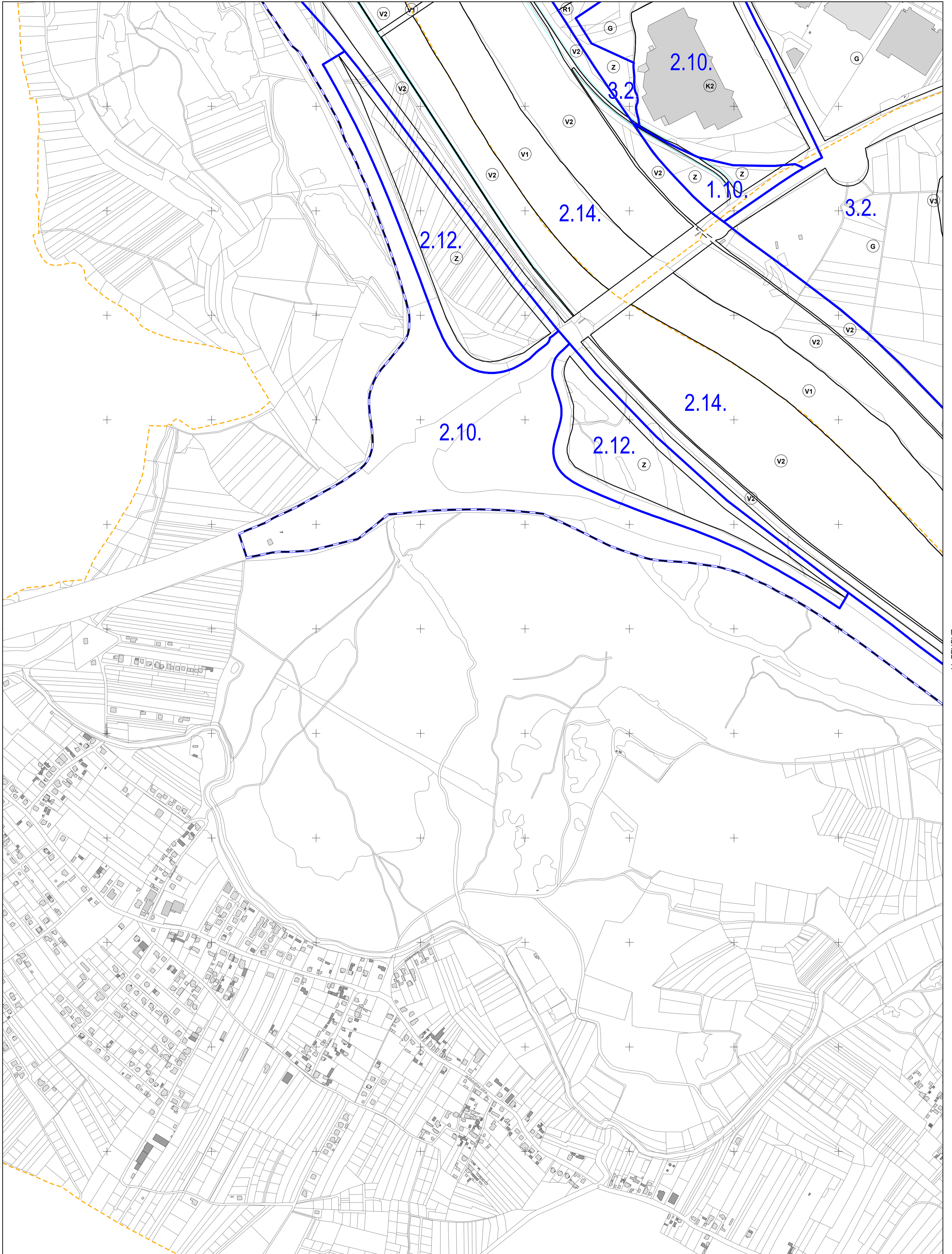
podjela listova HTRS96/TM	5-14-4-105-9
	5-19-4-105-9



MJERILO 1:5000

Podloga: katastarska podloga, rujan 2022.
 Gradski ured za katastar i geodetske poslove Grada
 Nositelj izrade: Gradski ured za gospodarstvo, ekološko održivost i strategijsko planiranje
 Stručni izrađivač: Zavod za prostorno uređenje Grada Zagreba
 Odluka o izradi: Odluka o izradi izmjena i dopuna Generalnoga urbanističkog plana grada Zagreba (Sl.gl.GZ 15/23)
 Odluka o donošenju: Odluka o izmjenama i dopunama Odluke o donošenju Generalnoga urbanističkog plana grada Zagreba (Sl.gl.GZ 28/25)
 Koordinatni sustav: HTRS96/TM

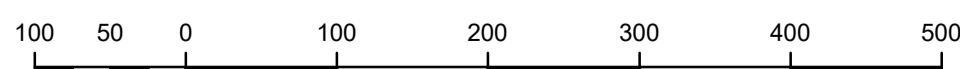
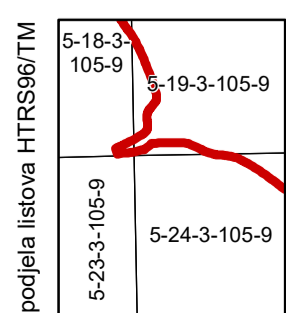
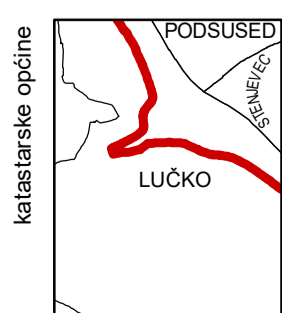
SAMOBOR-40



SAMOBOR-49

ZAGREB-41

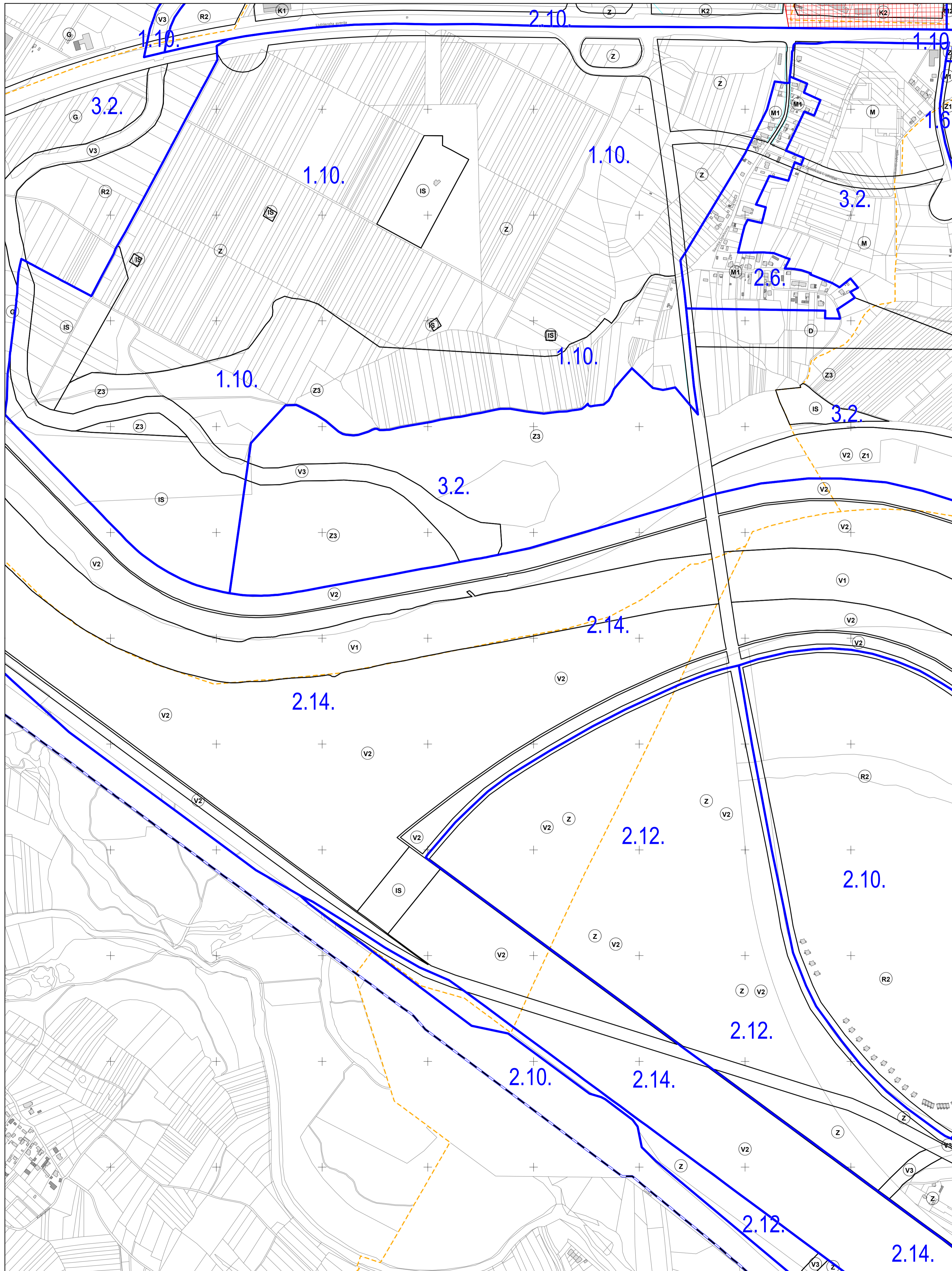
JASTREBARSKO-10



MJERILO 1:5000

Podloga: katastarska podloga, rujan 2022.
 Gradski ured za katastar i geodetske poslove Grada
 Nositelj izrade: Gradski ured za gospodarstvo, ekološku održivost i strategijsko planiranje
 Stručni izrađivač: Zavod za prostorno uređenje Grada Zagreba
 Odluka o izradi: Odluka o izradi izmjena i dopuna Generalnoga urbanističkog plana grada Zagreba (Sl.gl.GZ 15/23)
 Odluka o donošenju: Odluka o izmjenama i dopunama Odluke o donošenju Generalnoga urbanističkog plana grada Zagreba (Sl.gl.GZ 28/25)
 Koordinatni sustav: HTRS96/TM

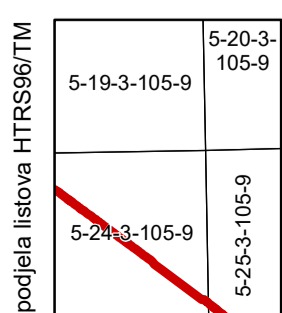
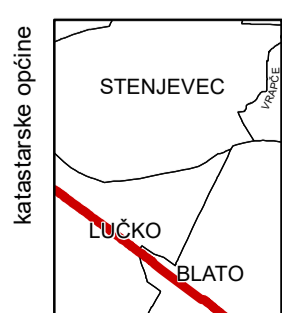
ZAGREB-31



SAMOBOR-50

ZAGREB-42

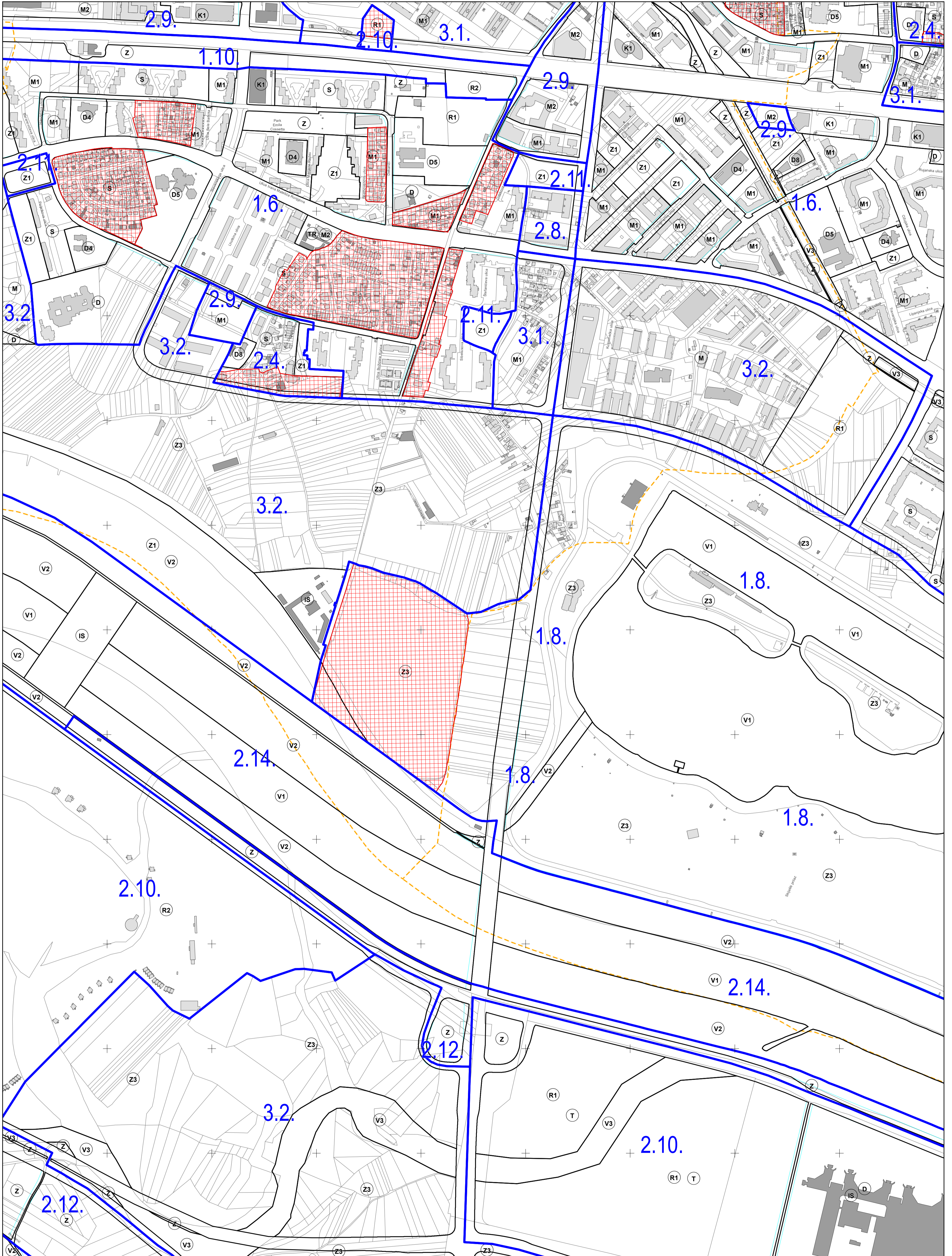
VELIKA GORICA-1



MJERILO 1:5000

Podloga: katastarska podloga, rujan 2022.
 Gradski ured za katastar i geodetske poslove Grada
 Nositelj izrade: Gradski ured za gospodarstvo, ekološku održivost i strategijsko planiranje
 Stručni izrađivač: Zavod za prostorno uređenje Grada Zagreba
 Odluka o izradi: Odluka o izradi izmjena i dopuna Generalnoga urbanističkog plana grada Zagreba (Sl.gl.GZ 15/23)
 Odluka o donošenju: Odluka o izmjenama i dopunama Odluke o donošenju Generalnoga urbanističkog plana grada Zagreba (Sl.gl.GZ 28/25)
 Koordinatni sustav: HTRS96/TM

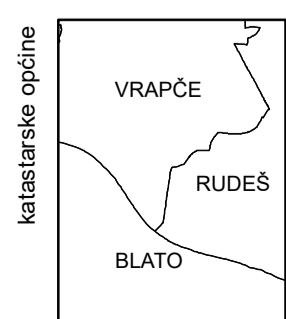
ZAGREB-32



ZAGREB-41

ZAGREB-43

VELIKA GORICA-2



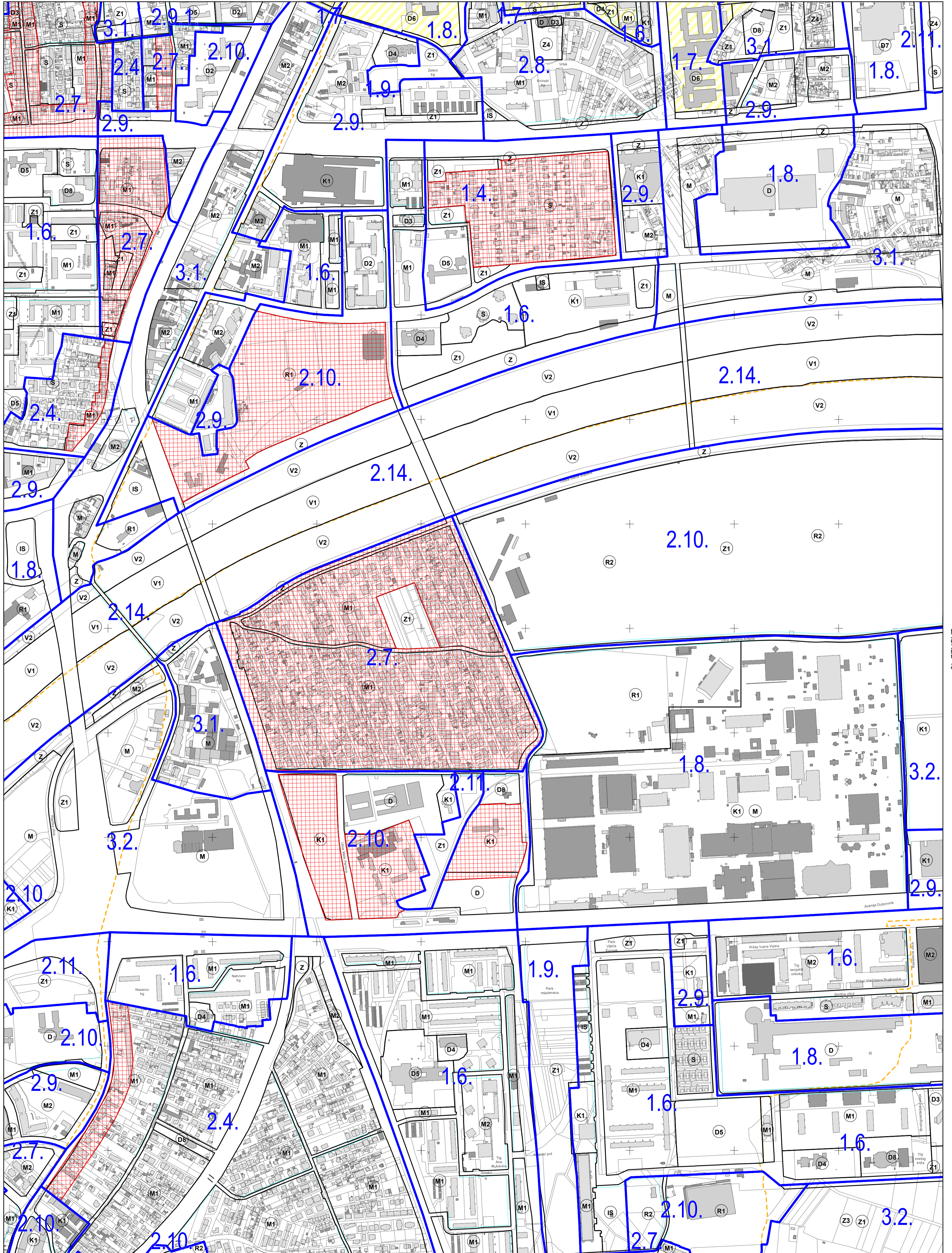
podjela listova HTRS96/TM	5-20-3-105-9
	5-25-3-105-9



MJERILO 1:5000

Podloga: katastarska podloga, rujan 2022.
 Gradski ured za katastar i geodetske poslove Grada
 Nositelj izrade: Gradski ured za gospodarstvo, ekološku održivost i strategijsko planiranje
 Stručni izrađivač: Zavod za prostorno uređenje Grada Zagreba
 Odluka o izradi: Odluka o izradi izmjena i dopuna Generalnoga urbanističkog plana grada Zagreba (Sl.gl.GZ 15/23)
 Odluka o donošenju: Odluka o izmjenama i dopunama Odluke o donošenju Generalnoga urbanističkog plana grada Zagreba (Sl.gl.GZ 28/25)
 Koordinatni sustav: HTRS96/TM

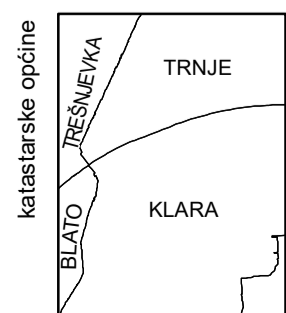
ZAGREB-34



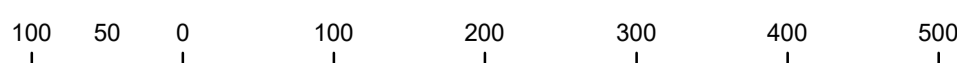
ZAGREB-43

ZAGREB-45

VELIKA GORICA-4



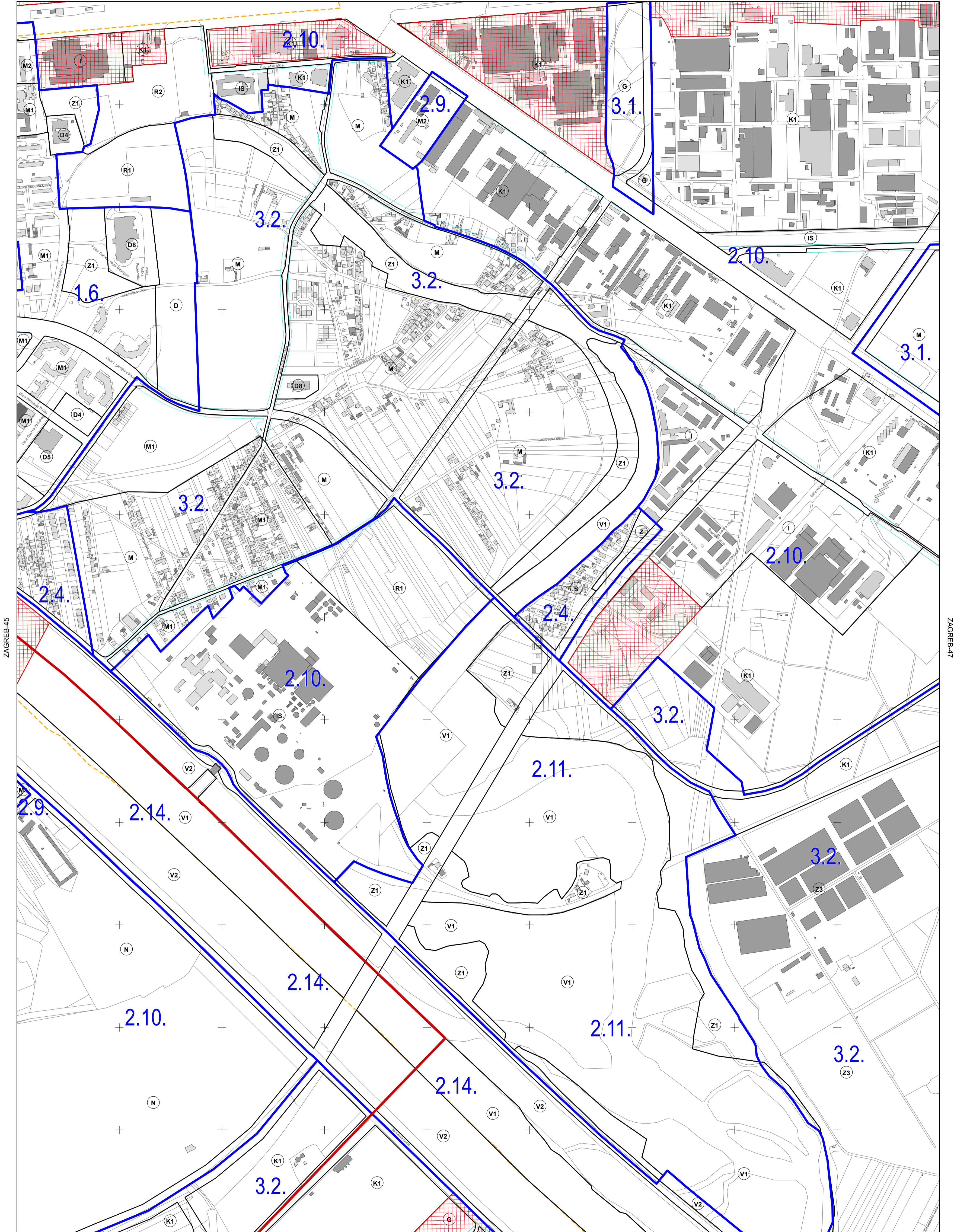
podjela listova HTRS96/TM	5-16-4-105-9	5-17-4-105-9
	5-21-4-105-9	5-22-4-105-9



MJERILO 1:5000

Podloga: katastarska podloga, rujan 2022.
 Gradski ured za katastar i geodetske poslove Grada
 Nositelj izrade: Gradski ured za gospodarstvo, ekološku održivost i strategijsko planiranje
 Stručni izrađivač: Zavod za prostorno uređenje Grada Zagreba
 Odluka o izradi: Odluka o izradi izmjena i dopuna Generalnoga urbanističkog plana grada Zagreba (Sl.gl.GZ 15/23)
 Odluka o donošenju: Odluka o izmjenama i dopunama Odluke o donošenju Generalnoga urbanističkog plana grada Zagreba (Sl.gl.GZ 28/25)
 Koordinatni sustav: HTRS96/TM

ZAGREB-36



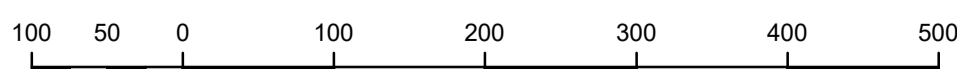
ZAGREB-45

ZAGREB-47

VELIKA GORICA-6

katastarske općine	ŽITNJAK
	JAKUŠEVEC

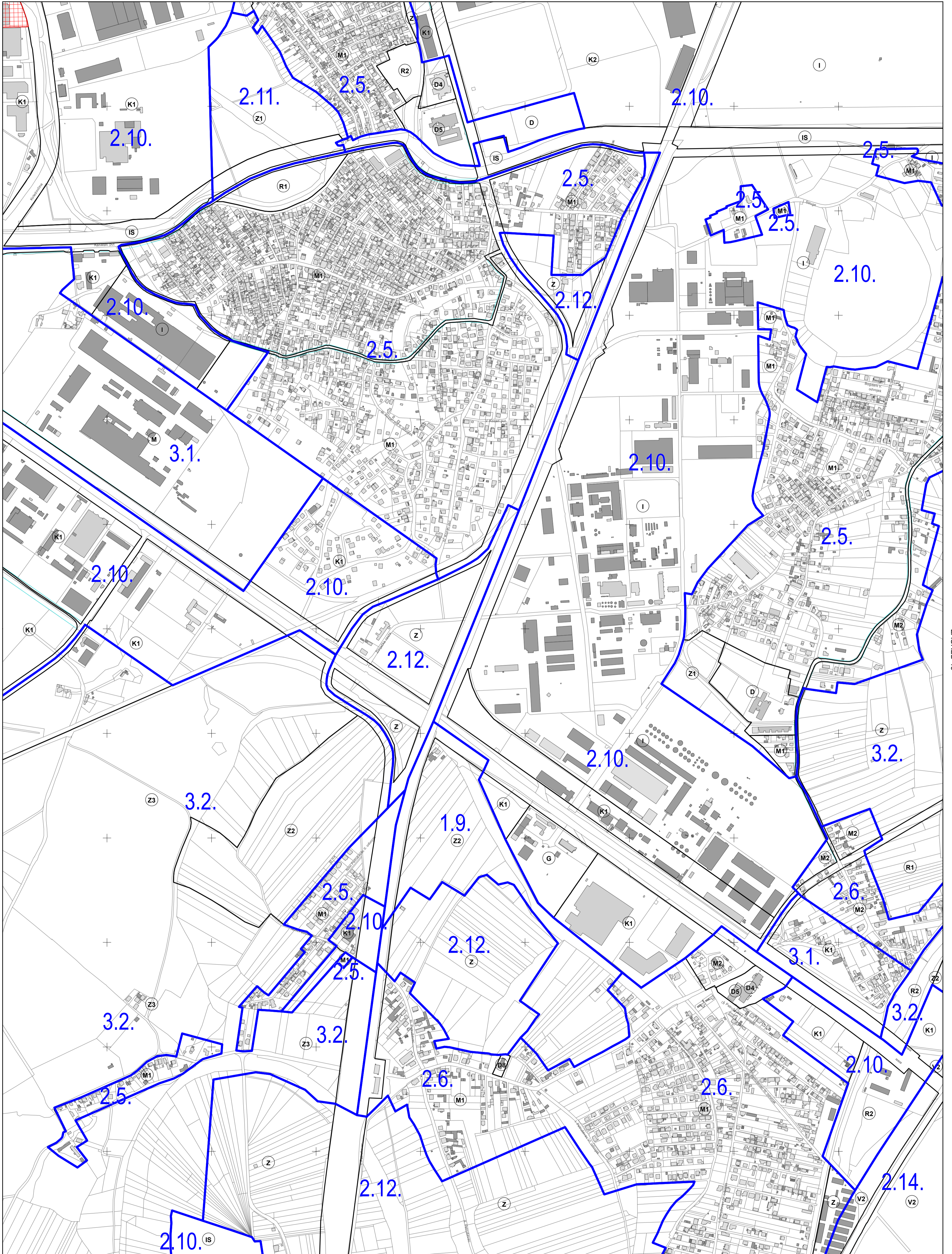
podjela listova HTRS96/TM	5-18-4-105-9
	5-23-4-105-9



MJERILO 1:5000

Podloga: katastarska podloga, rujan 2022.
 Gradski ured za katastar i geodetske poslove Grada
 Nositelj izrade: Gradski ured za gospodarstvo, ekološku održivost i strategijsko planiranje
 Stručni izrađivač: Zavod za prostorno uređenje Grada Zagreba
 Odluka o izradi: Odluka o izradi izmjena i dopuna Generalnoga urbanističkog plana grada Zagreba (Sl.gl.GZ 15/23)
 Odluka o donošenju: Odluka o izmjenama i dopunama Odluke o donošenju Generalnoga urbanističkog plana grada Zagreba (Sl.gl.GZ 28/25)
 Koordinatni sustav: HTRS96/TM

ZAGREB-37

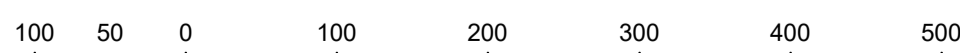


ZAGREB-46

ZAGREB-48

VELIKA GORICA-7

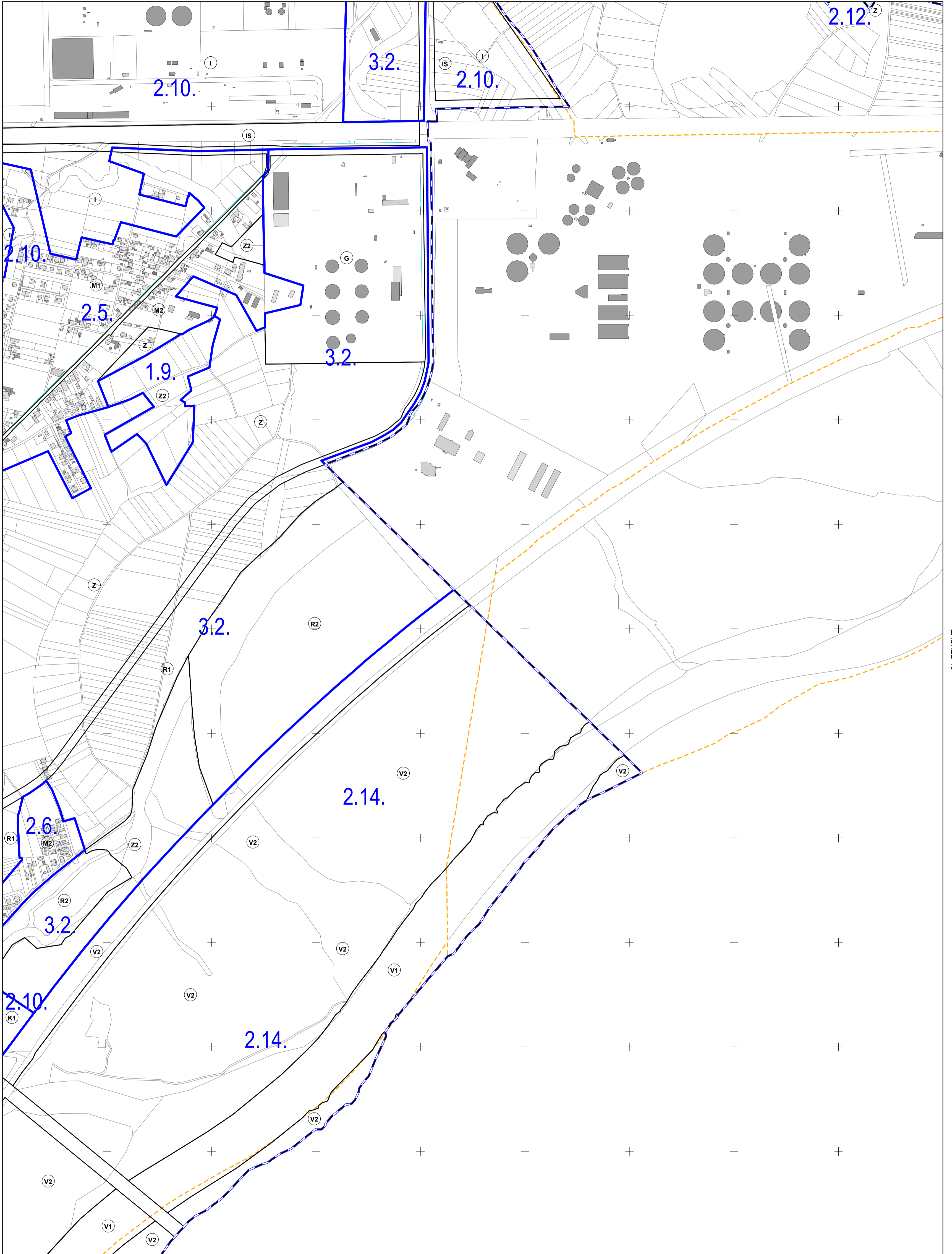
katastarske općine	ŽITNJAK
	podjela listova HTRS96/TM
	5-19-4-105-9
	5-24-4-105-9



MJERILO 1:5000

Podloga: katastarska podloga, rujan 2022.
 Gradski ured za katastar i geodetske poslove Grada
 Nositelj izrade: Gradski ured za gospodarstvo, ekološku održivost i strategijsko planiranje
 Stručni izrađivač: Zavod za prostorno uređenje Grada Zagreba
 Odluka o izradi: Odluka o izradi izmjena i dopuna Generalnoga urbanističkog plana grada Zagreba (Sl.gl.GZ 15/23)
 Odluka o donošenju: Odluka o izmjenama i dopunama Odluke o donošenju Generalnoga urbanističkog plana grada Zagreba (Sl.gl.GZ 28/25)
 Koordinatni sustav: HTRS96/TM

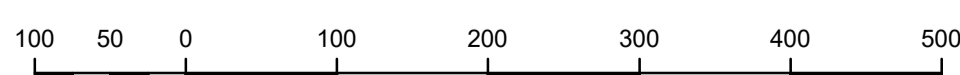
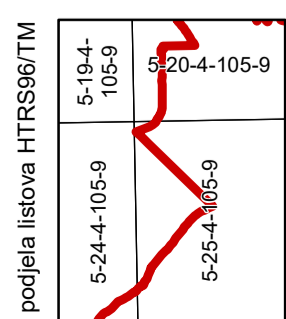
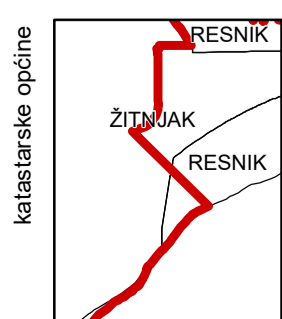
ZAGREB-38



ZAGREB-47

ZAGREB-49


VELIKA GORICA-8



MJERILO 1:5000

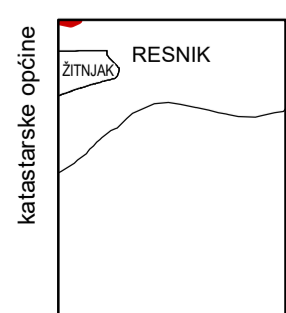
Podloga: katastarska podloga, rujan 2022.
 Gradski ured za katastar i geodetske poslove Grada
 Nositelj izrade: Gradski ured za gospodarstvo, ekološku održivost i strategijsko planiranje
 Stručni izrađivač: Zavod za prostorno uređenje Grada Zagreba
 Odluka o izradi: Odluka o izradi izmjena i dopuna Generalnoga urbanističkog plana grada Zagreba (Sl.gl.GZ 15/23)
 Odluka o donošenju: Odluka o izmjenama i dopunama Odluke o donošenju Generalnoga urbanističkog plana grada Zagreba (Sl.gl.GZ 28/25)
 Koordinatni sustav: HTRS96/TM

ZAGREB-39



ZAGREB-48

ZAGREB-50



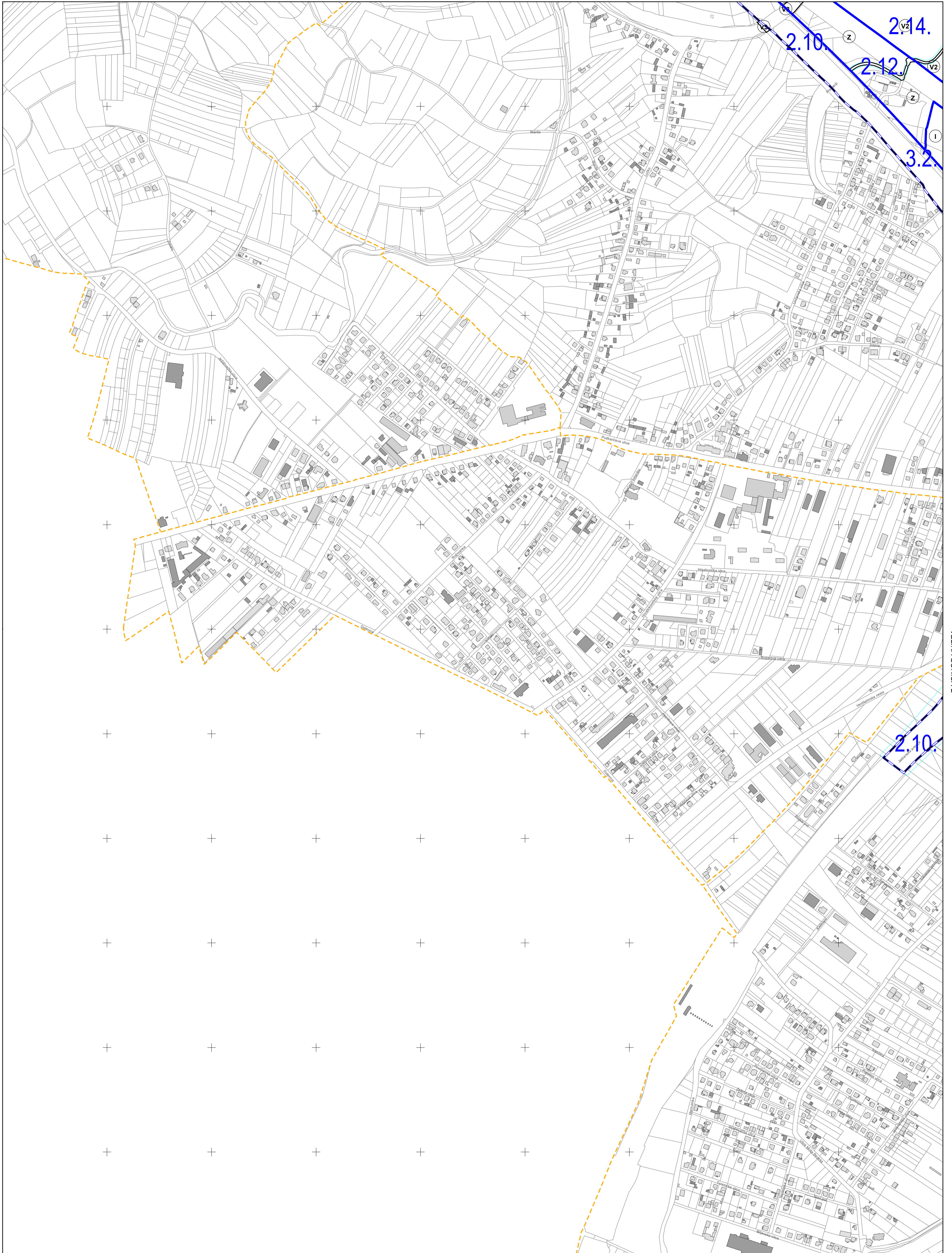
podjela listova HTRS96/TM	5-20-4-105-9	5-16-3-105-10
	5-25-4-105-9	5-21-3-105-10



MJERILO 1:5000

Podloga: katastarska podloga, rujan 2022.
 Gradski ured za katastar i geodetske poslove Grada
 Nositelj izrade: Gradski ured za gospodarstvo, ekološku održivost i strategijsko planiranje
 Stručni izrađivač: Zavod za prostorno uređenje Grada Zagreba
 Odluka o izradi: Odluka o izradi izmjena i dopuna Generalnoga urbanističkog plana grada Zagreba (Sl.gl.GZ 15/23)
 Odluka o donošenju: Odluka o izmjenama i dopunama Odluke o donošenju Generalnoga urbanističkog plana grada Zagreba (Sl.gl.GZ 28/25)
 Koordinatni sustav: HTRS96/TM

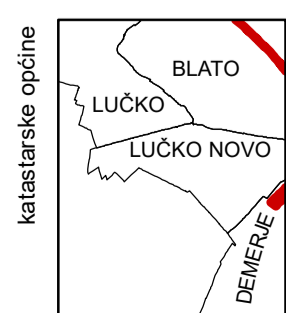
ZAGREB-41



JASTREBARSKO-10

VELIKA GORICA-2

VELIKA GORICA-11



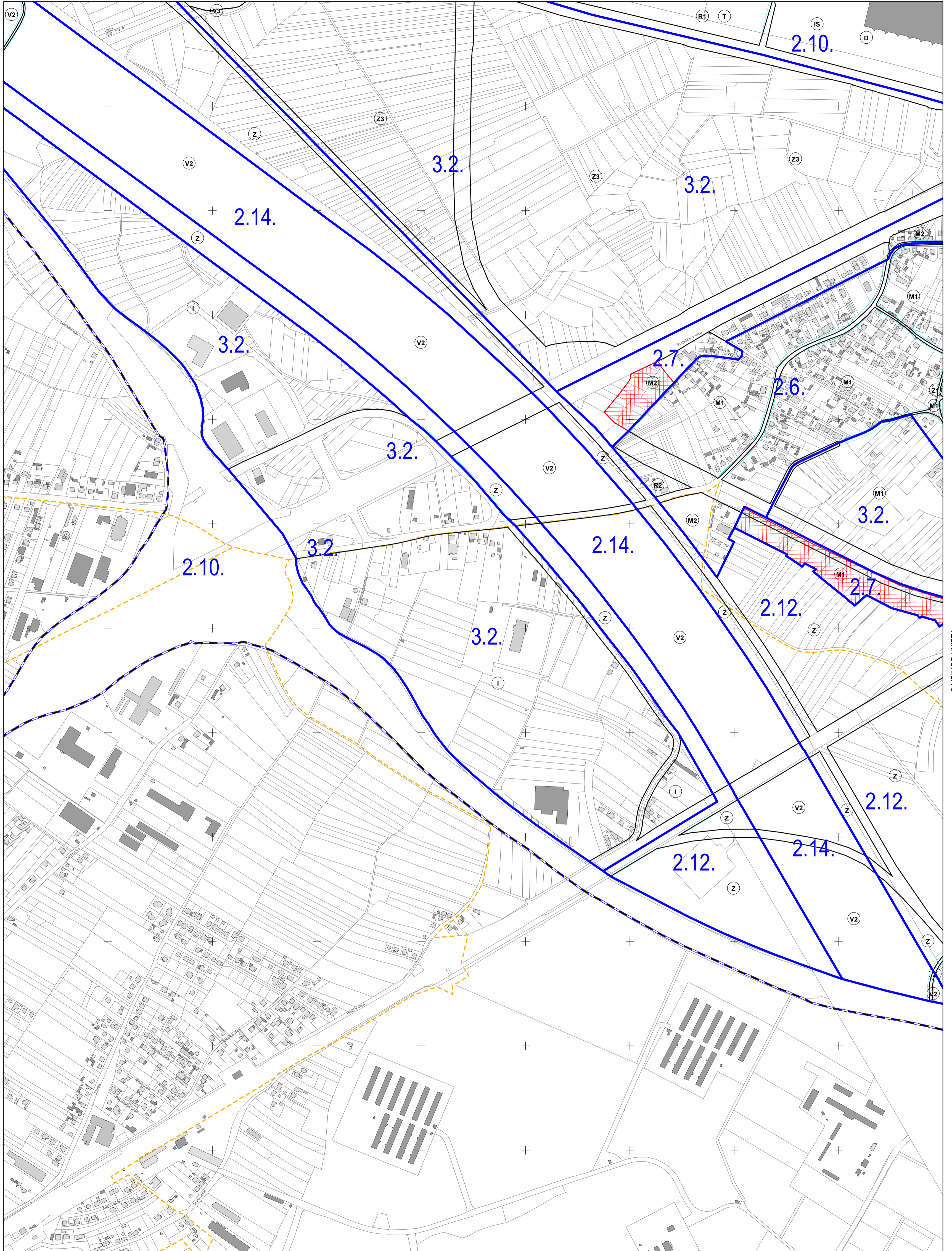
5-24-3-105-9	5-25-3-105-9
5-4-1-106-9	5-5-1-106-9
5-9-1-106-9	5-10-1-106-9



MJERILO 1:5000

Podloga: katastarska podloga, rujan 2022.
 Gradski ured za katastar i geodetske poslove Grada
 Nositelj izrade: Gradski ured za gospodarstvo, ekološku održivost i strategijsko planiranje
 Stručni izrađivač: Zavod za prostorno uređenje Grada Zagreba
 Odluka o izradi: Odluka o izradi izmjena i dopuna Generalnoga urbanističkog plana grada Zagreba (Sl.gl.GZ 15/23)
 Odluka o donošenju: Odluka o izmjenama i dopunama Odluke o donošenju Generalnoga urbanističkog plana grada Zagreba (Sl.gl.GZ 28/25)
 Koordinatni sustav: HTRS96/TM

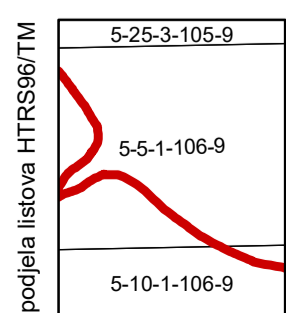
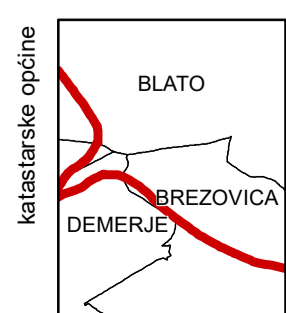
ZAGREB-42



VELIKA GORICA-1

VELIKA GORICA-3

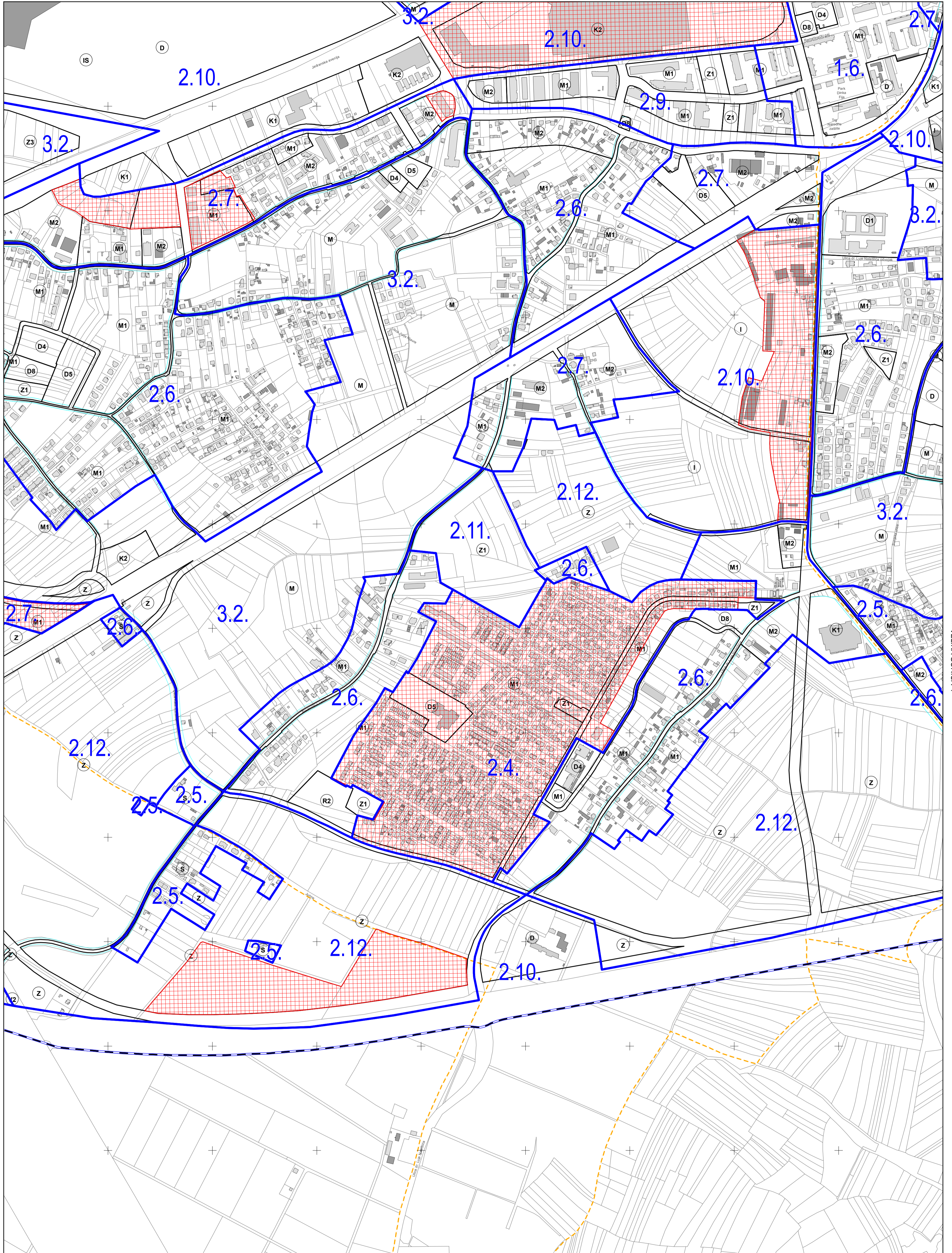
VELIKA GORICA-12



MJERILO 1:5000

Podloga: katastarska podloga, rujan 2022.
Gradski ured za katastar i geodetske poslove Grada
Nositelj izrade: Gradski ured za gospodarstvo, ekološku održivost i strategijsko planiranje
Stručni izrađivač: Zavod za prostorno uređenje Grada Zagreba
Odluka o izradi: Odluka o izradi izmjena i dopuna Generalnoga urbanističkog plana grada Zagreba (Sl.gl.GZ 15/23)
Odluka o donošenju: Odluka o izmjenama i dopunama Odluke o donošenju Generalnoga urbanističkog plana grada Zagreba (Sl.gl.GZ 28/25)
Koordinatni sustav: HTRS96/TM

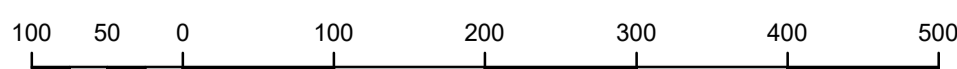
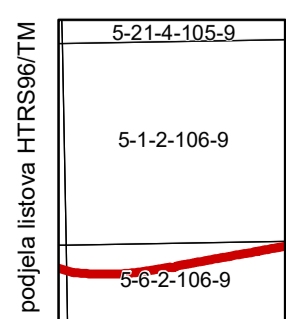
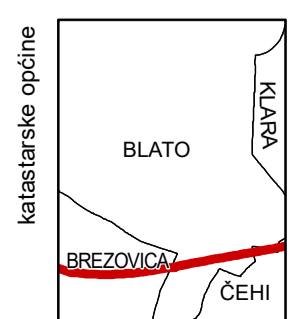
ZAGREB-43



VELIKA GORICA-2

VELIKA GORICA-4

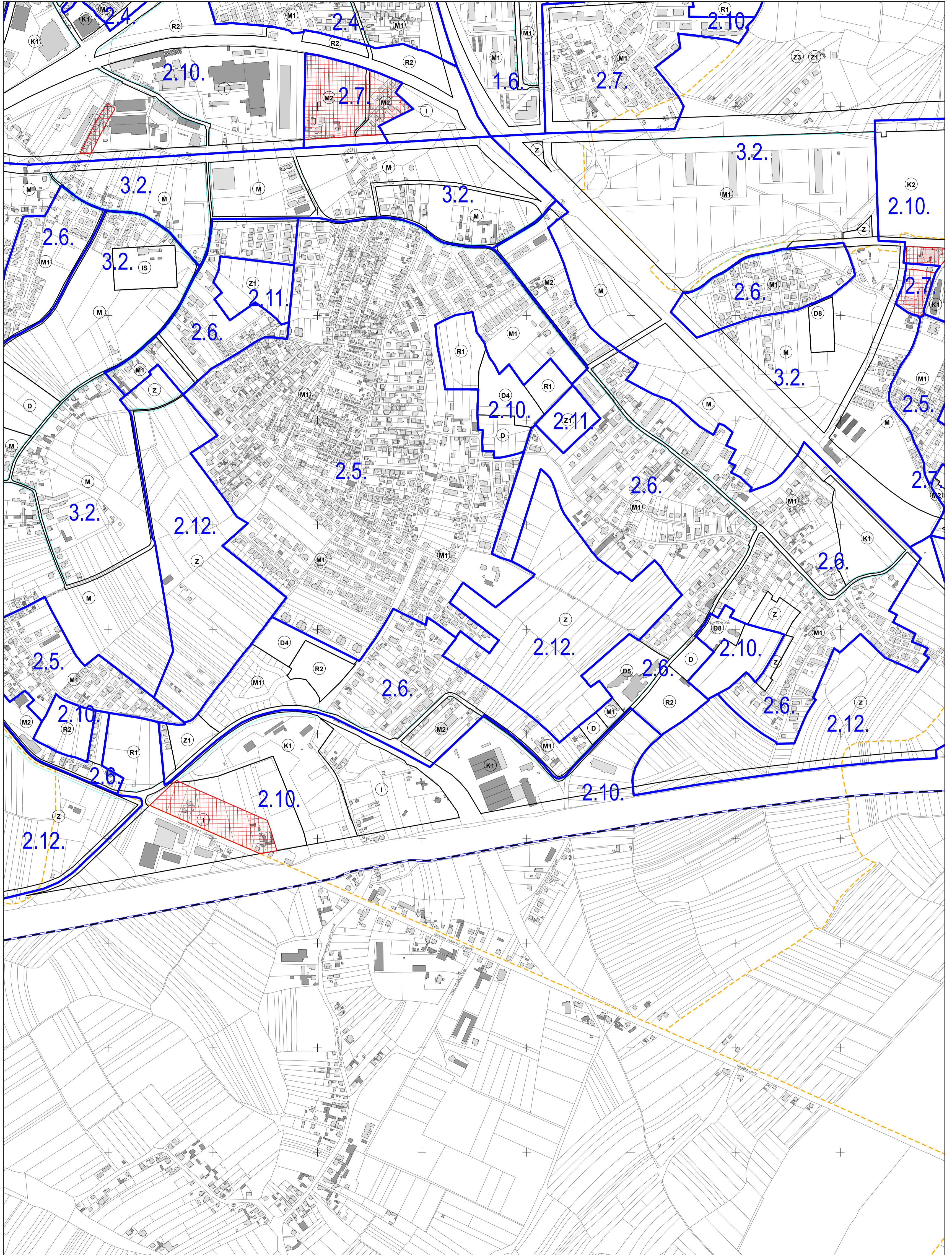
VELIKA GORICA-13



MJERILO 1:5000

Podloga: katastarska podloga, rujan 2022.
 Gradski ured za katastar i geodetske poslove Grada
 Nositelj izrade: Gradski ured za gospodarstvo, ekološku održivost i strategijsko planiranje
 Stručni izrađivač: Zavod za prostorno uređenje Grada Zagreba
 Odluka o izradi: Odluka o izradi izmjena i dopuna Generalnoga urbanističkog plana grada Zagreba (Sl.gl.GZ 15/23)
 Odluka o donošenju: Odluka o izmjenama i dopunama Odluke o donošenju Generalnoga urbanističkog plana grada Zagreba (Sl.gl.GZ 28/25)
 Koordinatni sustav: HTRS96/TM

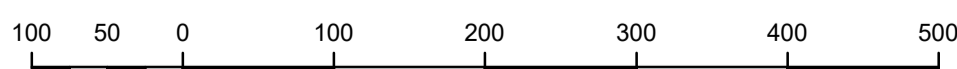
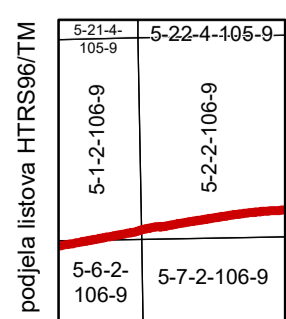
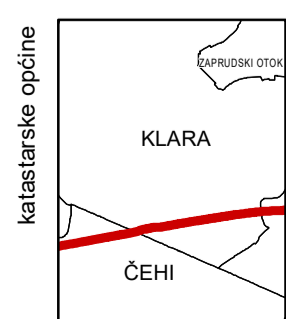
ZAGREB-44



VELIKA GORICA-3

VELIKA GORICA-5

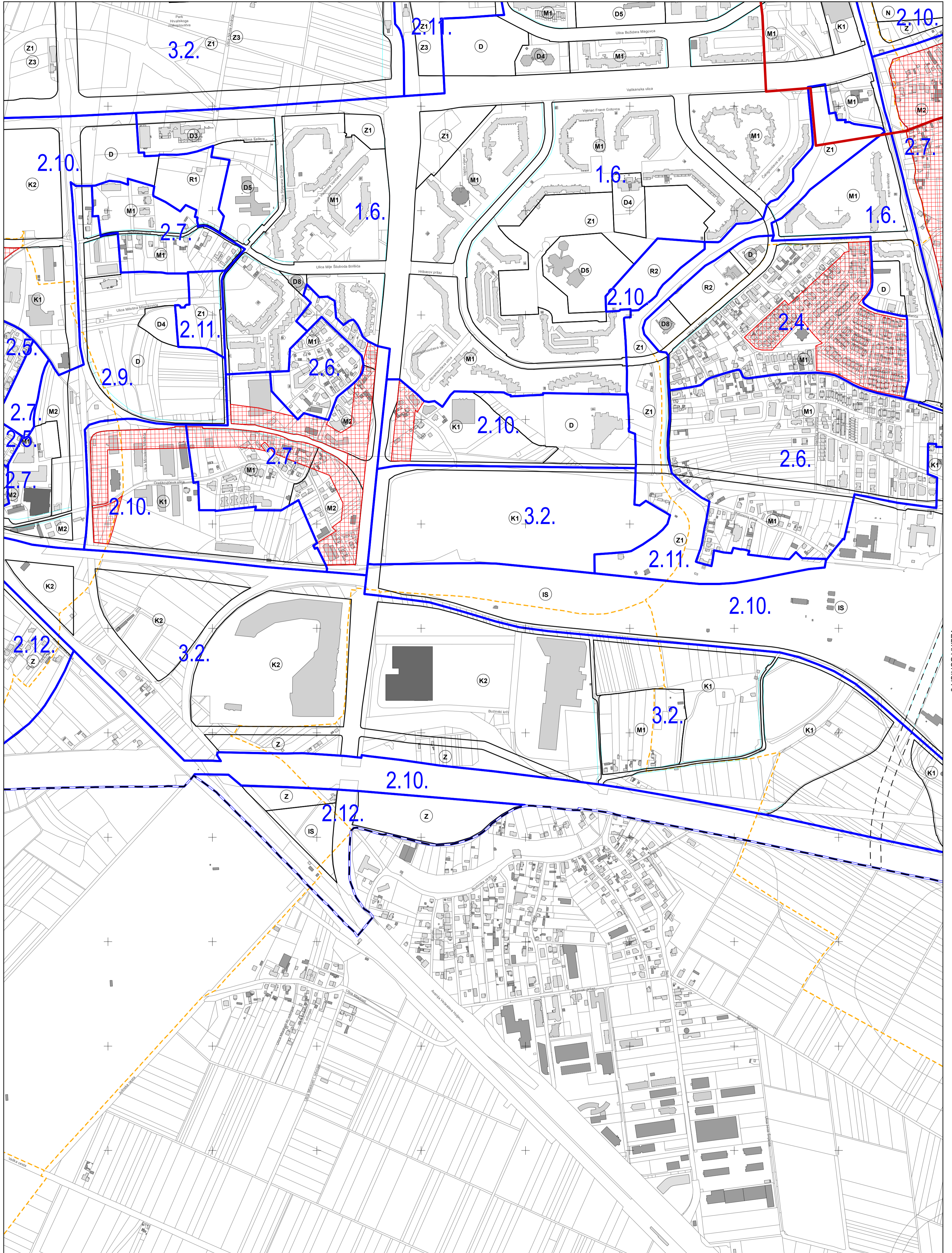
VELIKA GORICA-14



MJERILO 1:5000

Podloga: katastarska podloga, rujan 2022.
 Gradski ured za katastar i geodetske poslove Grada
 Nositelj izrade: Gradski ured za gospodarstvo, ekološku održivost i strategijsko planiranje
 Stručni izrađivač: Zavod za prostorno uređenje Grada Zagreba
 Odluka o izradi: Odluka o izradi izmjena i dopuna Generalnoga urbanističkog plana grada Zagreba (Sl.gl.GZ 15/23)
 Odluka o donošenju: Odluka o izmjenama i dopunama Odluke o donošenju Generalnoga urbanističkog plana grada Zagreba (Sl.gl.GZ 28/25)
 Koordinatni sustav: HTRS96/TM

ZAGREB-45



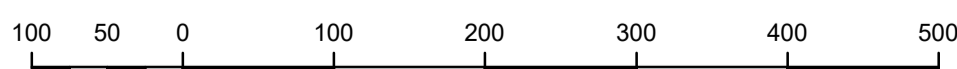
VELIKA GORICA-4

VELIKA GORICA-6

VELIKA GORICA-15



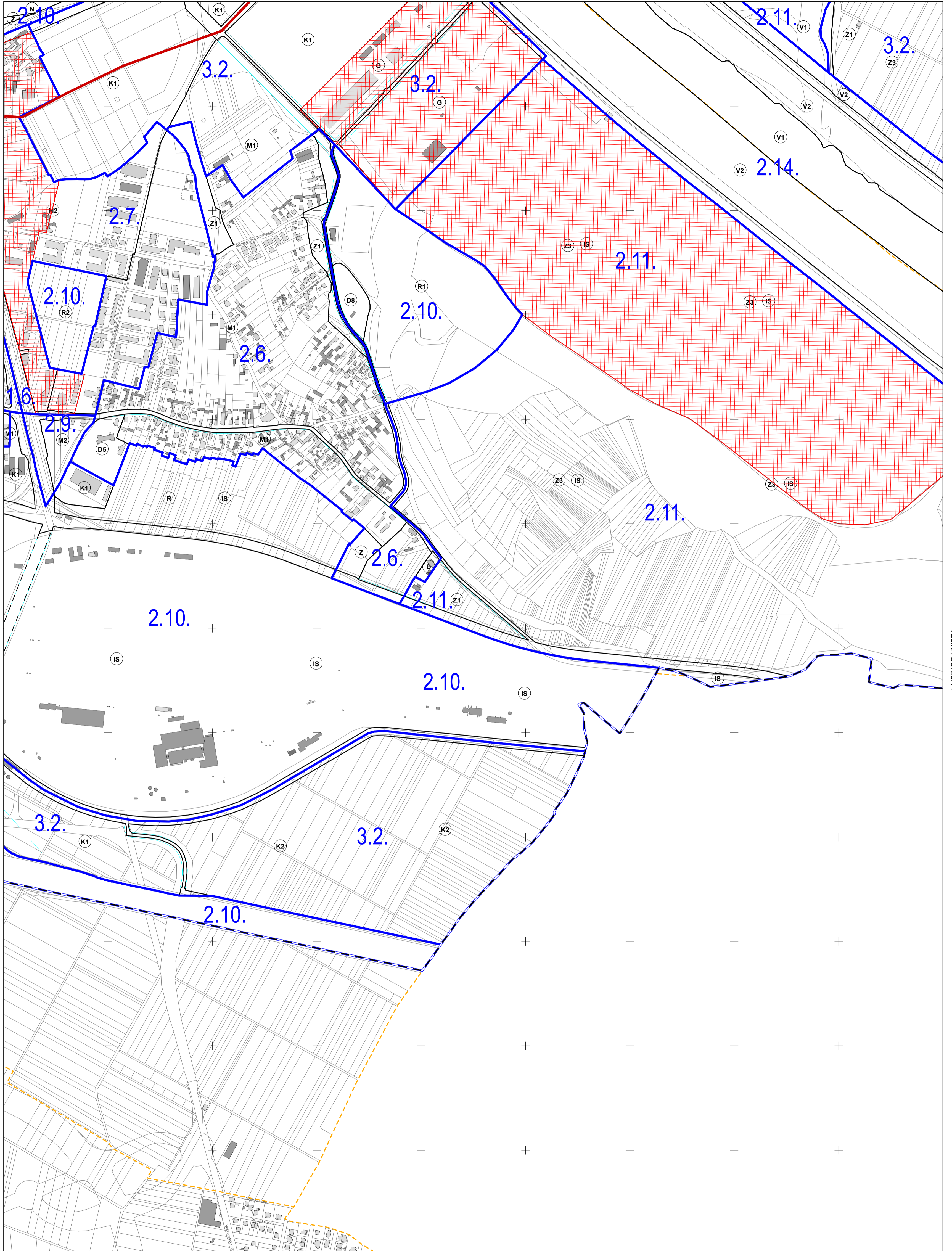
podjela listova HTRS96/TM	5-22-4-106-9	5-23-4-106-9
	5-2-2-106-9	5-3-2-106-9
	5-7-2-106-9	5-8-2-106-9



MJERILO 1:5000

Podloga: katastarska podloga, rujan 2022.
 Gradski ured za katastar i geodetske poslove Grada
 Nositelj izrade: Gradski ured za gospodarstvo, ekološku održivost i strategijsko planiranje
 Stručni izrađivač: Zavod za prostorno uređenje Grada Zagreba
 Odluka o izradi: Odluka o izradi izmjena i dopuna Generalnoga urbanističkog plana grada Zagreba (Sl.gl.GZ 15/23)
 Odluka o donošenju: Odluka o izmjenama i dopunama Odluke o donošenju Generalnoga urbanističkog plana grada Zagreba (Sl.gl.GZ 28/25)
 Koordinatni sustav: HTRS96/TM

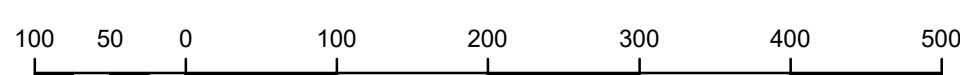
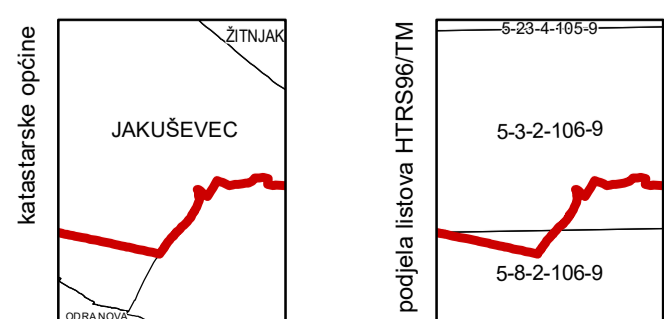
ZAGREB-46



VELIKA GORICA-5

VELIKA GORICA-7

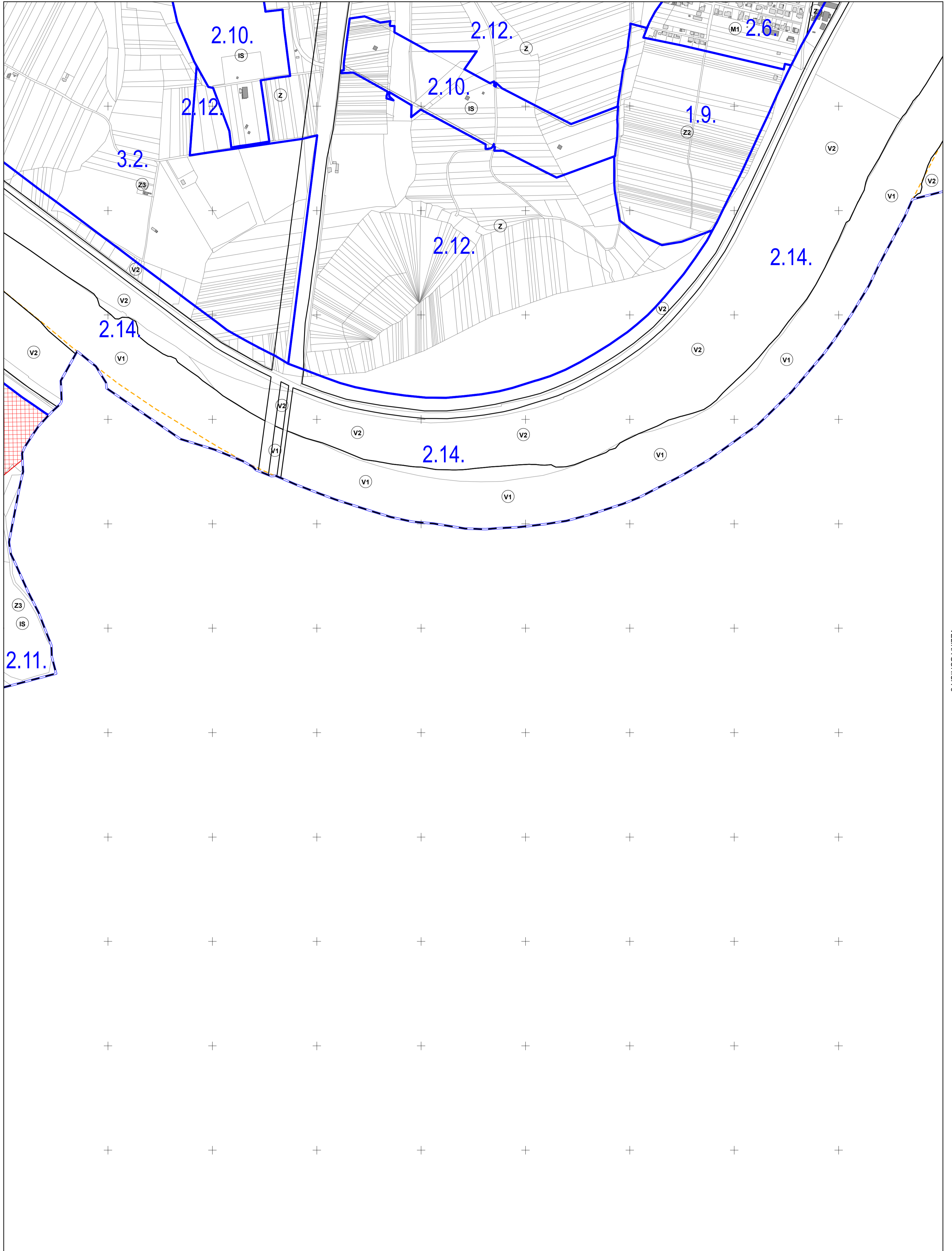
VELIKA GORICA-16



MJERILO 1:5000

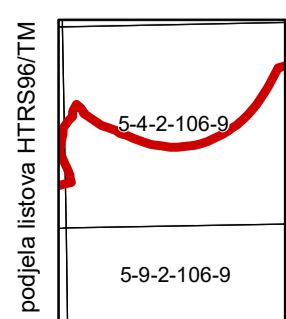
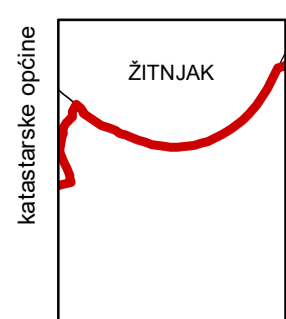
Podloga: katastarska podloga, rujan 2022.
 Gradski ured za katastar i geodetske poslove Grada
 Nositelj izrade: Gradski ured za gospodarstvo, ekološku održivost i strategijsko planiranje
 Stručni izrađivač: Zavod za prostorno uređenje Grada Zagreba
 Odluka o izradi: Odluka o izradi izmjena i dopuna Generalnoga urbanističkog plana grada Zagreba (Sl.gl.GZ 15/23)
 Odluka o donošenju: Odluka o izmjenama i dopunama Odluke o donošenju Generalnoga urbanističkog plana grada Zagreba (Sl.gl.GZ 28/25)
 Koordinatni sustav: HTRS96/TM

ZAGREB-47



VELIKA GORICA-6


VELIKA GORICA-8



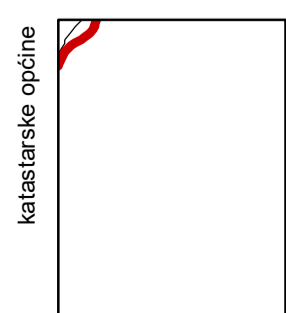
MJERILO 1:5000

Podloga: katastarska podloga, rujan 2022.
Gradski ured za katastar i geodetske poslove Grada
Nositelj izrade: Gradski ured za gospodarstvo, ekološku održivost i strategijsko planiranje
Stručni izrađivač: Zavod za prostorno uređenje Grada Zagreba
Odluka o izradi: Odluka o izradi izmjena i dopuna Generalnoga urbanističkog plana grada Zagreba (Sl.gl.GZ 15/23)
Odluka o donošenju: Odluka o izmjenama i dopunama Odluke o donošenju Generalnoga urbanističkog plana grada Zagreba (Sl.gl.GZ 28/25)
Koordinatni sustav: HTRS96/TM

ZAGREB-48



VELIKA GORICA-7



podjela listova HTRS96/TM

5-9-2-106-9	5-4-2-106-9	5-5-2-106-9
5-10-2-106-9		



MJERILO 1:5000

Podloga: katastarska podloga, rujan 2022.
Gradski ured za katastar i geodetske poslove Grada
Nositelj izrade: Gradski ured za gospodarstvo, ekološku održivost i strategijsko planiranje
Stručni izrađivač: Zavod za prostorno uređenje Grada Zagreba
Odluka o izradi: Odluka o izradi izmjena i dopuna Generalnoga urbanističkog plana grada Zagreba (Sl.gl.GZ 15/23)
Odluka o donošenju: Odluka o izmjenama i dopunama Odluke o donošenju Generalnoga urbanističkog plana grada Zagreba (Sl.gl.GZ 28/25)
Koordinatni sustav: HTRS96/TM