

# GRAD ZAGREB

## GENERALNI URBANISTIČKI PLAN GRADA ZAGREBA

### UVJETI ZA KORIŠTENJE, UREĐENJE I ZAŠTITU PROSTORA 4a Urbana pravila

#### TUMAČ PLANSKOG ZNAKOVLJA

##### 1. VISOKOKONSOLIDIRANI PREDJELI GRADA






- 1.1. Zaštita i očuvanje povijesnih graditeljskih cjelina
- 1.2. Zaštita, Uređenje i dogradnja u povijesnim graditeljskim cjelinama
- 1.3. Zaštita, Uređenje i dogradnja osobito vrijednog središnjeg dijela podsljemenskog područja
- 1.4. Zaštita i Uređenje vrijednog prostora individualne gradnje
- 1.5. Zaštita i Uređenje vrijednog prostora niske gradnje
- 1.6. Zaštita i Uređenje dovršenih naselja
- 1.7. Zaštita i Uređenje prostora visoke gradnje
- 1.8. Zaštita i Uređenje cjelovitih kompleksa jedne namjene
- 1.9. Zaštita, održavanje i njegovanje parkova i park-šuma
- 1.10. Održavanje i njegovanje zaštitnih zelenih površina

##### 2. KONSOLIDIRANI PREDJELI GRADA

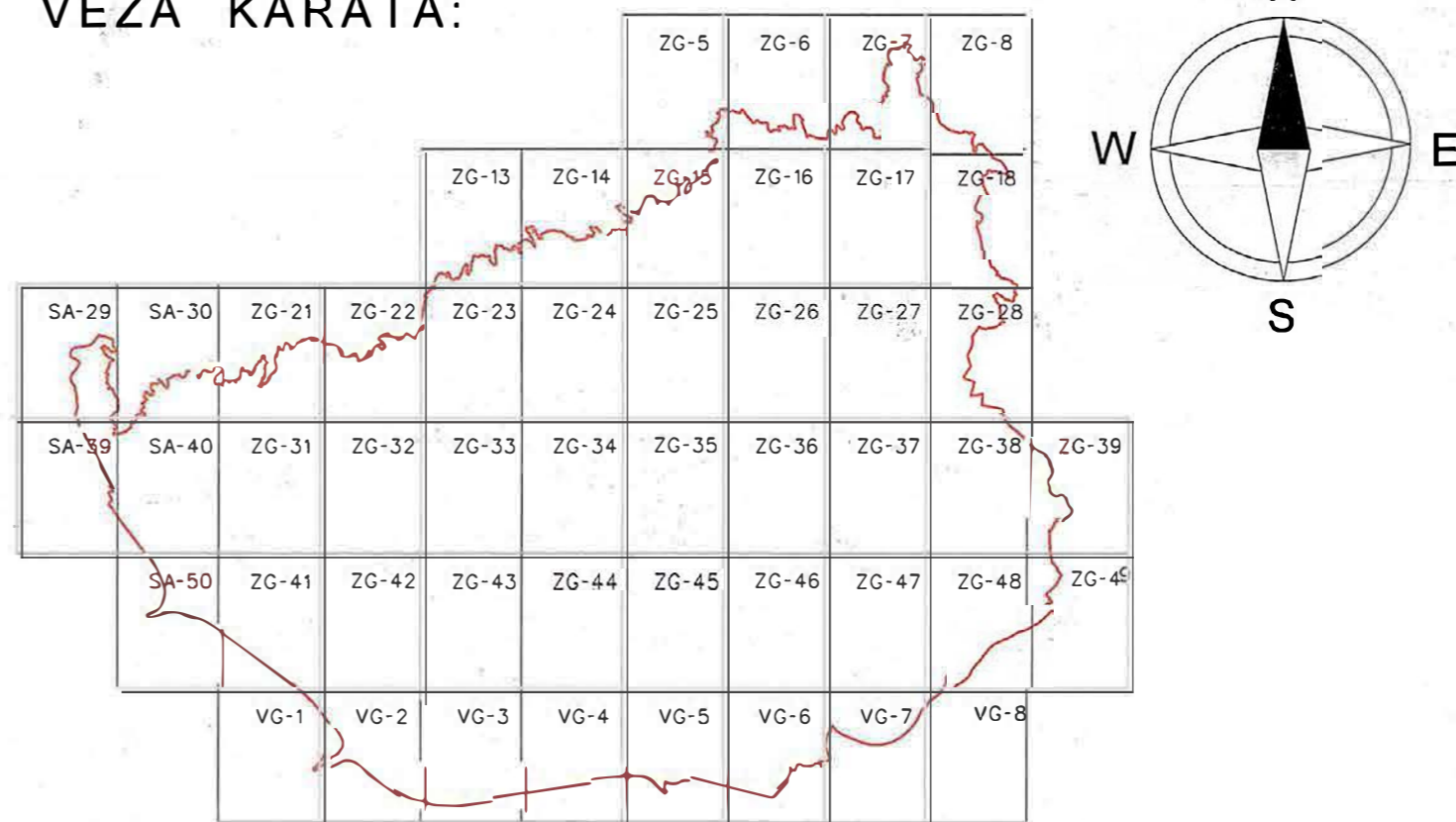
- 2.1. Zaštita, Uređenje i dogradnja najsjevernijeg dijela podsljemenskog područja
- 2.2. Zaštita, Uređenje i dogradnja zapadnog, središnjeg i istočnog dijela podsljemenskog područja
- 2.3. Zaštita, Uređenje i dogradnja zapadnog i istočnog dijela podsljemenskog područja-povijesna urbana cjelina i kontaktno područje
- 2.4. Uređenje i urbana obnova prostora individualne gradnje
- 2.5. Sanacija, Uređenje i urbana obnova prostora individualne gradnje
- 2.6. Uređenje i obnova rubnih prostora individualne gradnje
- 2.7. Uređenje i urbana obnova prostora niske gradnje
- 2.8. Uređenje i urbana obnova prostora mješovite gradnje
- 2.9. Uređenje i urbana obnova prostora visoke gradnje
- 2.10. Uređenje, zaštita i urbana obnova kompleksa jedne namjene
- 2.11. Uređenje javnih zelenih površina
- 2.12. Uređenje zaštitnih zelenih površina
- 2.13. Izgradnja na građevnim česticama većim od 5000 m<sup>2</sup>
- 2.14. Uređenje rijeke Save

##### 3. NISKOKONSOLIDIRANI PREDJELI GRADA








- 3.1. Transformacija postojeće izgrađene strukture
- 3.2. Nova regulacija na neizgrađenom prostoru

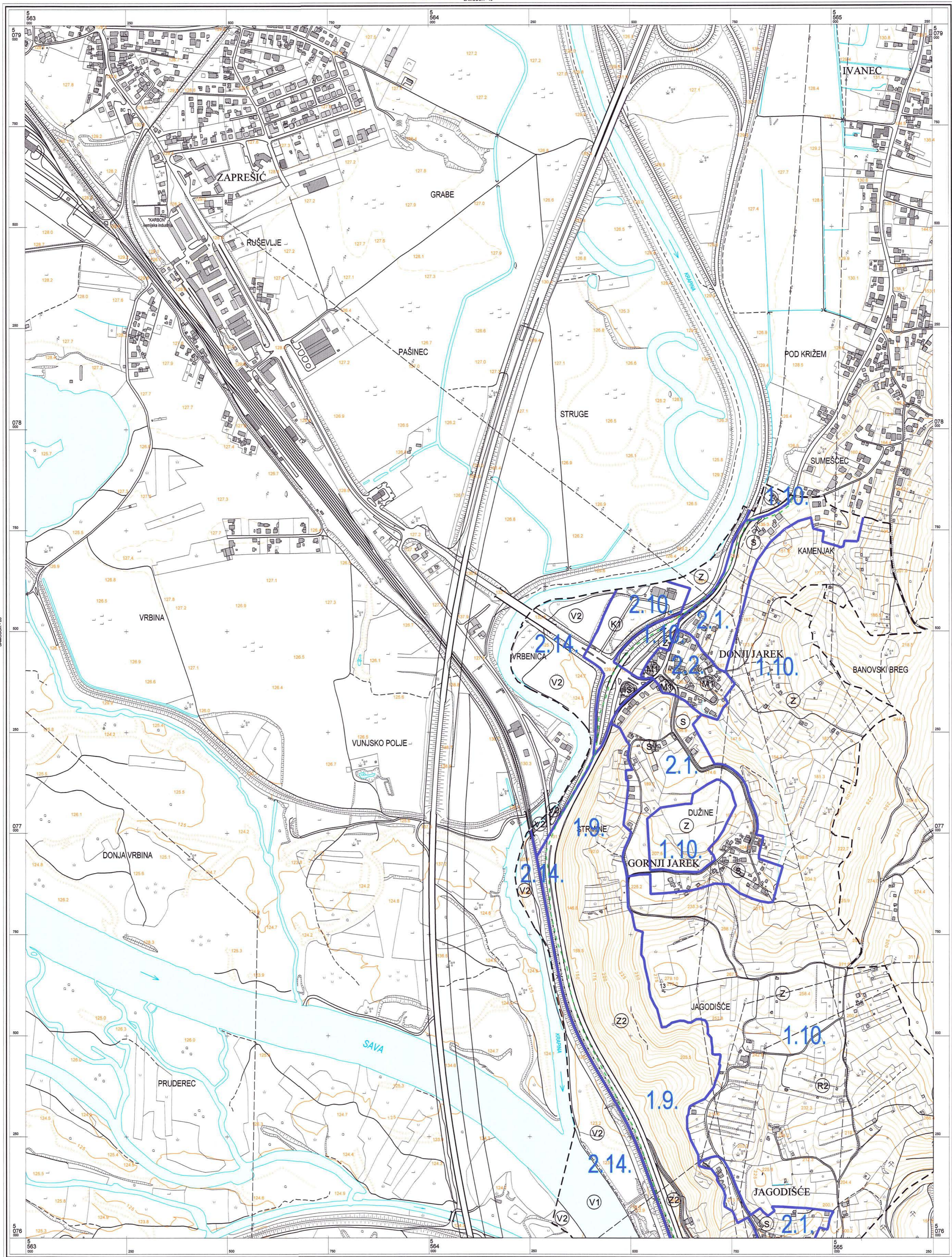
	GRANICA ZONA URBANIH PRAVILA
	IZNIMKA URBANOG PRAVILA
	GRANICA PARKA PRIRODE MEDVEDNICA
	GRANICA GENERALNOG URBANISTIČKOG PLANA GRADA ZAGREBA
	GRANICA ZAŠTITNE ZONE

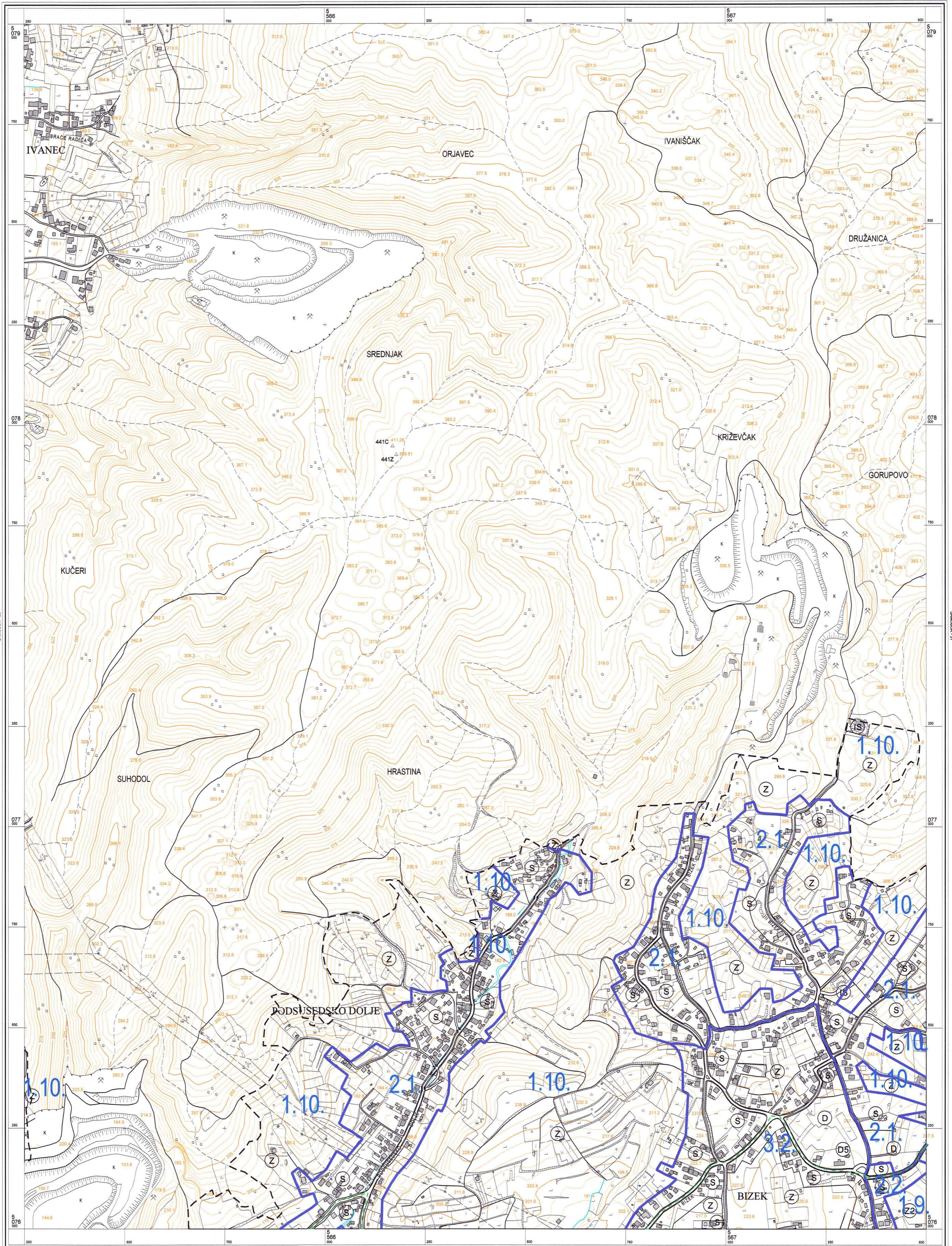
#### VEZA KARATA:



#### GRAD ZAGREB

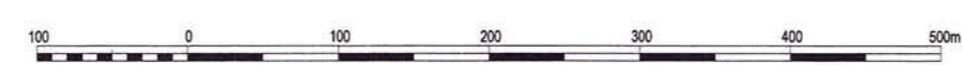
Naziv prostornog plana: <b>GENERALNI URBANISTIČKI PLAN GRADA ZAGREBA</b>	
Naziv kartografskog prikaza: <b>4. UVJETI ZA KORIŠTENJE, UREĐENJE I ZAŠTITU PROSTORA 4a Urbana pravila</b>	
Broj kartografskog prikaza: 4a	Mjerilo kartografskog prikaza: 1:5000
Program mjera za unapređenje stanja u gradskom prostoru (Sl. glasnik Grada Zagreba 3/98, 1/01, 5/01, 18/01, 21/02 i 7/03)	Odluka Gradske skupštine Grada Zagreba o donošenju Generalnoga urbanističkog plana grada Zagreba (Sl. glasnik Grada Zagreba 41/03)
Javna rasprava objavljena je: 14. ožujka 2003.	Javni uvid: 22. ožujka - 22. travnja 2003.
Pečat tijela odgovornog za provođenje javne rasprave:	Odgovorna osoba za provođenje javne rasprave:
	 Mijlenko Mesić, dipl. ing. arh. PROČELNIK
Suglasnost na plan prema članku 26. Zakona o prostornom uređenju ("Narodne novine" br. 30/94, 05/98, 61/00 i 32/02) izdana od Gradskog ureda za prostorno Uređenje, graditeljstvo, stambene i komunalne poslove i promet: broj suglasnosti klasa: <u>250-03/03-24</u> / 2003 datum: <u>26.06.2003.</u>	
Pravna osoba koja je izradila plan: Gradski zavod za planiranje razvoja Grada i zaštitu okoliša, Zagreb, Ulica Republike Austrije 18	
Pečat pravne osobe koja je izradila plan:	Odgovorna osoba:
	 Ivica Fanjek, dipl. ing. arh. POMOĆNIK PROČELNIKA p.o. GRADONAČELNICE
Vodstvo i koordinacija izrade plana:	mr.sc. Slavko Dakić, dipl.ing.arh. (do 30.06.2000.) Ines Merčep, dipl.ing.arh. (od 01.07.2000.)
Ekspertna radna skupina:	
<b>RADNA GRUPA:</b> Dragica Baršić, dipl. ing. arh. Silvio Barić, dipl. ing. arh. Vojna Čelo-Cega, dipl. ing. arh. mr.sc. Slavko Dakić, dipl. ing. arh. Borislav Doklešić, dipl. ing. arh. Tanje Dračić, ing. arh. Niko Gamulin, dipl. ing. arh. mr. sc. S. Kelčec-Suhovec, dipl. ing. prom. Kristina Klis, dipl. ing. arh. Jasna Mandić, ing. arh. Ines Merčep, dipl. ing. arh. Nives Mornar, dipl. ing. arh. Dražen Pleško, dipl. ing. arh. Ana Marija Rajčić, dipl. ing. arh. Raina Štek-Velentak, dipl. ing. grad. Dubravka Žic, dipl. ing. arh.	Neda Rački, dipl. ek. Jasmina Stročec, dipl. ing. arh. Sanja Šerbetić-Tunjić, dipl. ing. arh. Darko Šleko dipl. ing. geod. mr. Branka Šmit, dipl. ek. Marijana Vučetić, arh. teh.
<b>SURADNJA:</b> mr.sc. Nada Antić, dipl. ek. Hrvoje Bakran, dipl. ing. arh. mr. sc. Pava Barić, dipl. ek. Višnja Bedenko dipl. ing. arh. Bojan Bilčić, dipl. ing. arh. Tomislav Bilčić, dipl. ing. geod. Andrea Bitunjac, dipl. ing. arh. Maja Burić, arh. teh. Ivana Crnošija, dipl. ing. arh. Jadranka Fianjak, admin. referent Rajka Gaspert, ing. arh. Mirela Grabundžija, dipl. ing. sum. Boris Gregurić, dipl. ing. arh. Zeljko Horvat, dipl. pravnik mr.sc. V. Kelemen-Pepeonik, dipl.ing.geogr. Katarina Korola, ing. grad. Zdravko Krasić, dipl. ing. arh. Vladimir Mattioni, dipl. ing. arh. Ratko Milčević, dipl. ing. arh. Anica Ranić, grad. lab.	<b>SUDJELOVANJE:</b> Iva Bedenko, dipl. ing. arh. Ivica Fanjek, dipl. ing. arh. Krešo Kavan, grad. teh. Ivana Kobetić, dipl. ing. prom. Tomislav Konjavić, grad. teh. Josipa Mares, upr. pravnik Andrija Mikulić, dipl. ing. rud. Zeljka Pavlović, dipl. ing. grad. Ratko Šental, dipl. ing. arh. Jadranka Veselić-Brvo, dipl. ing. arh. Ketiš Zorić, dipl. ing. arh. Dragica Wurth, dipl. pravnik
<b>TEHNIČKA SURADNJA:</b> Miroslav Čučković, graf. Damir Čuk, prom. teh. Mira Marinić, admin. sekretar Višnja Marinković, daktilograf	
<b>KARTOGRAFSKA BAZA I GEOINFORMATIČKA OBRADA:</b>  Zvonko Blijekić, dipl. ing. geod. Dražen Pleško, dipl. ing. geod. Hrvoje Hatašija, dipl. ing. geod. Tomislav Tonković, dipl. ing. geod. Osmanagić, dipl. ing. geod.	
Pečat Gradske skupštine Grada Zagreba	Predsjednica Gradske skupštine Grada Zagreba
	 Morana Paliković Gruden dipl. polit.
Istovjetnost ovog plana s izvornikom ovjerava:	Pečat nadležnog tijela:





© Gradski zavod za planiranje razvoja Grada i zaštitu okoliša Grada Zagreba  
 Državna geodetska uprava Republike Hrvatske  
 Gradski zavod za katastar i geodetske poslove Grada Zagreba

Mjerilo 1 : 5000



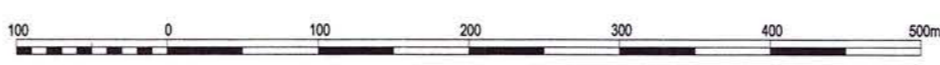
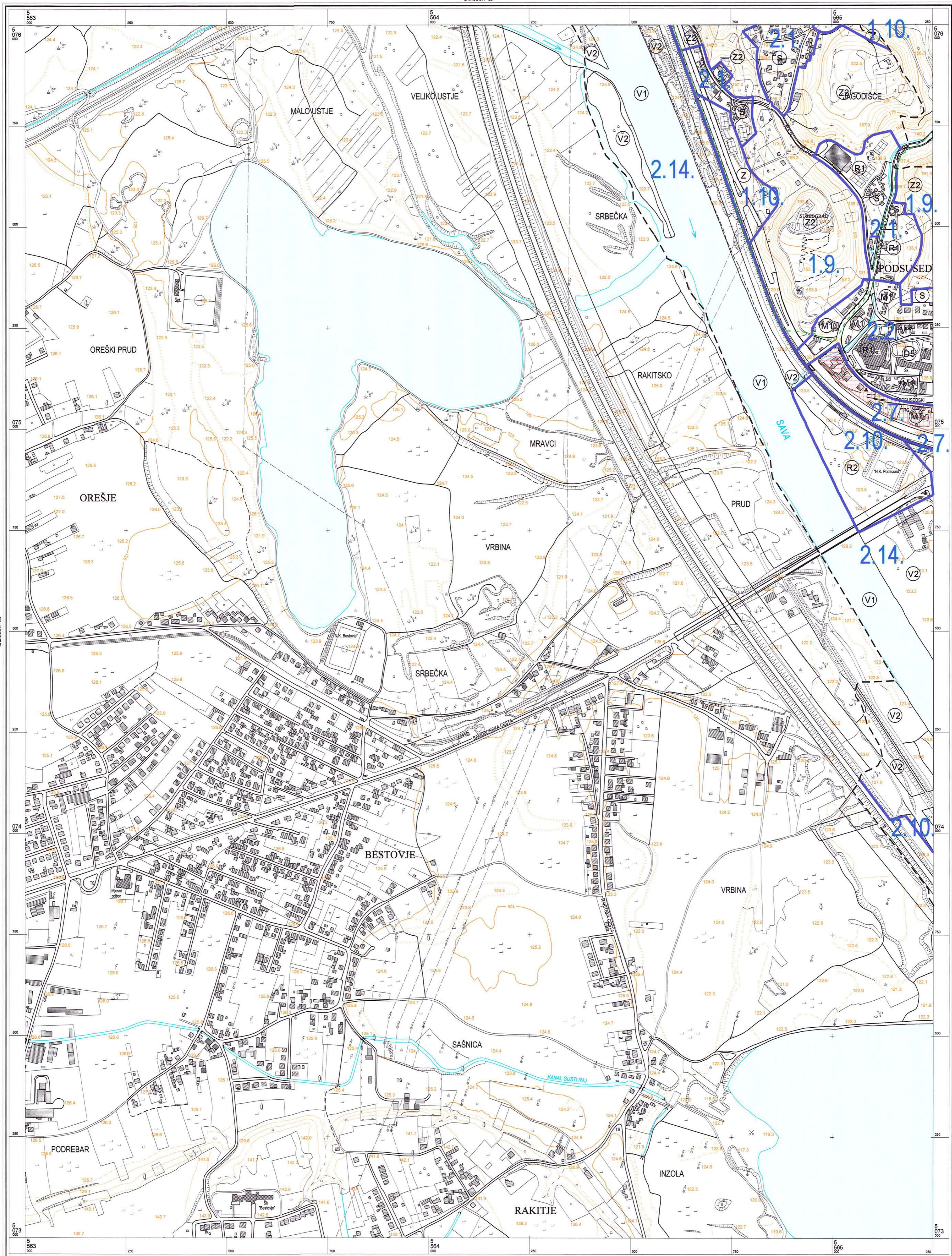
Ekvidistancija 5 m

KATASTARSKE OPĆINE



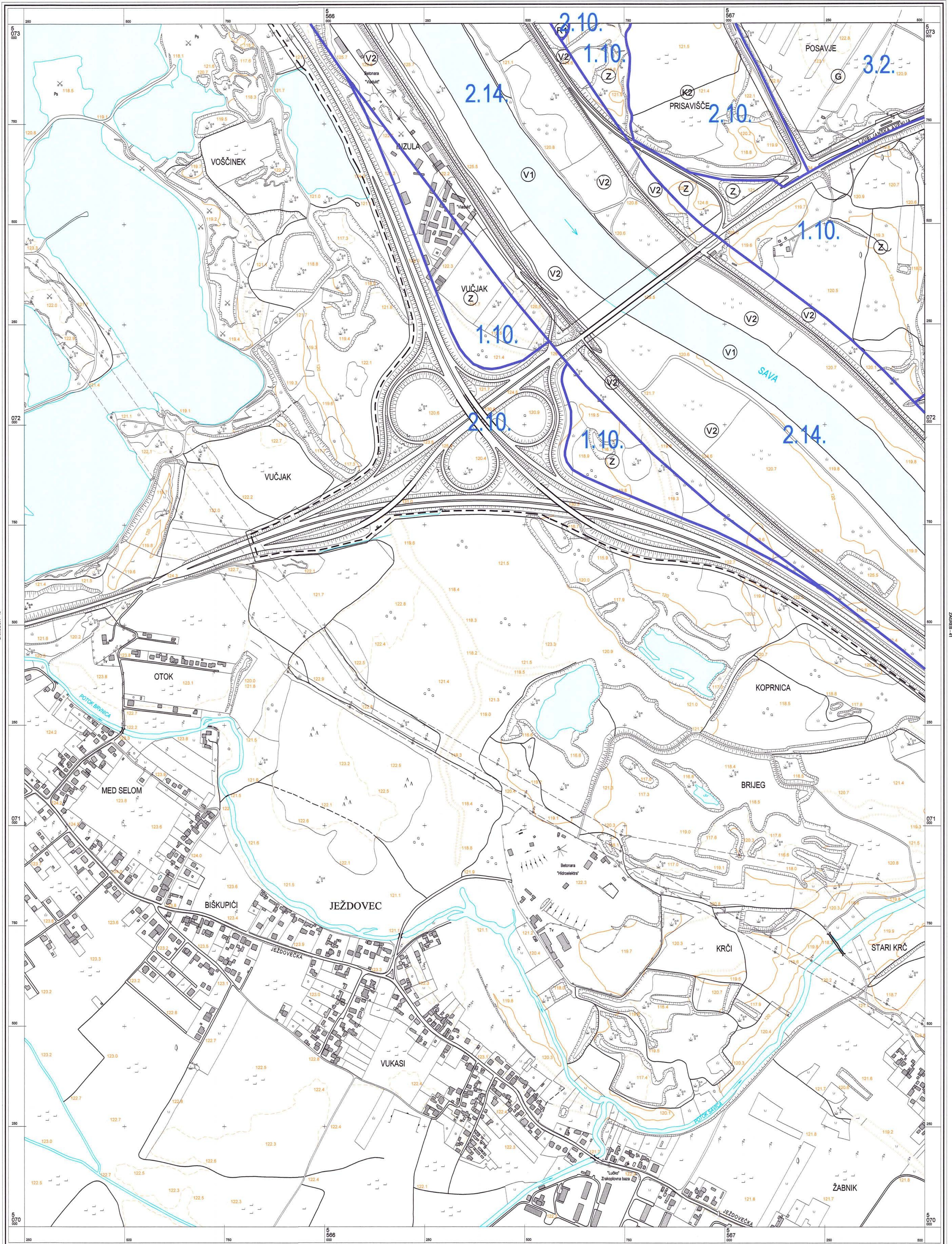
Izrada: Geofoto - Zagreb

Aerofotogrametrijsko snimanje : veljača 1998. god.  
 Tiskano : 1999. god.




GRAD ZAGREB  
 Gradski zavod za planiranje razvoja Grada i zaštitu okoliša  
 Jivica Fanjević, dipl.ing. arh.  
 POMOĆNIK PROJEKTOVALNIKA  
 P. O. GRADONAČELNIČICE  
 Zagreb, 2003.





© Gradski zavod za planiranje razvoja Grada i zaštitu okoliša Grada Zagreba  
 Državna geodetska uprava Republike Hrvatske  
 Gradski zavod za katastar i geodetske poslove Grada Zagreba

Mjerilo 1 : 5000



Ekvidistancija 5 m

KATASTARSKE OPĆINE

A.

B.

C.

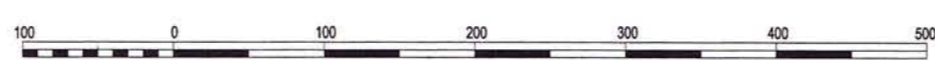
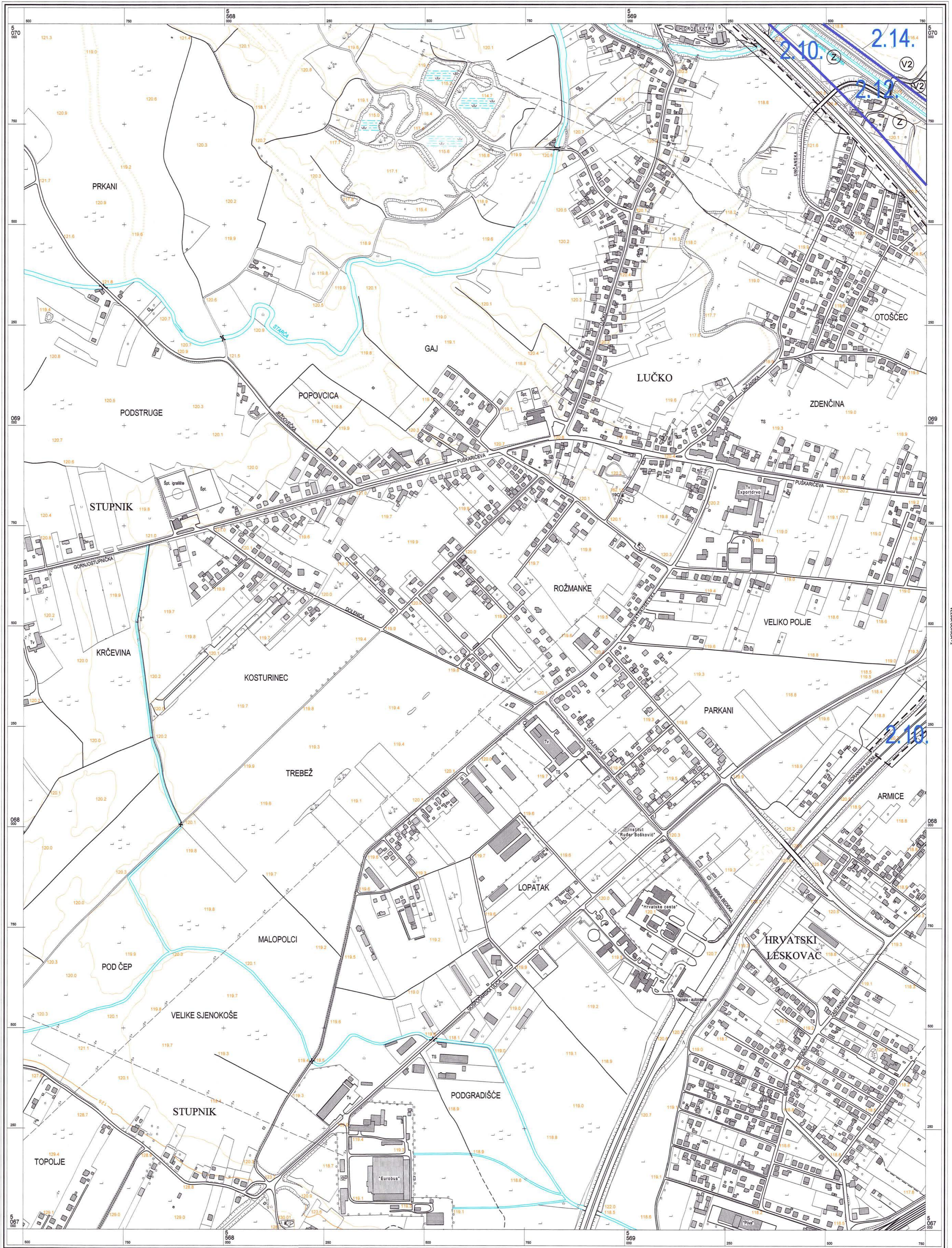
GRAD ZAGREB

Gradski zavod za planiranje razvoja Grada i zaštitu okoliša

Ničić Fanjek, dipl.ing.arh.  
 POMOĆNIK PROJEKTOVA  
 P.O. GRADONAČELNICE  
 Zagreb, 2003.

Izrada: Geofoto - Zagreb


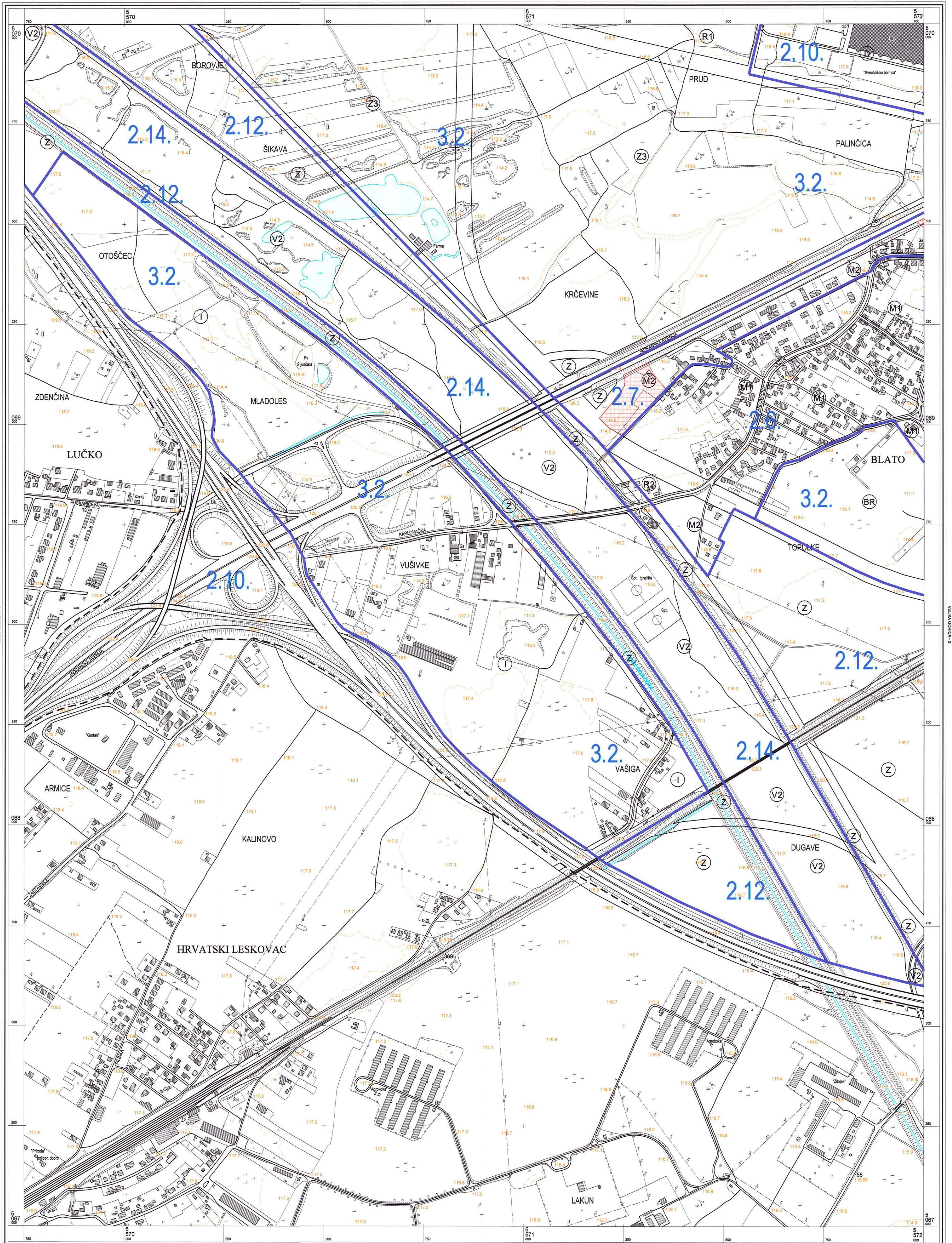
Aerofotogrametrijsko snimanje : veljača 1998. god.  
 Tiskano : 1999. god.



KATASTRARSKJE OPĆINE  
 A.  
 B.  
 C.

**GRAD ZAGREB**  
 Gradski zavod za planiranje razvoja Grada i zaštitu okoliša

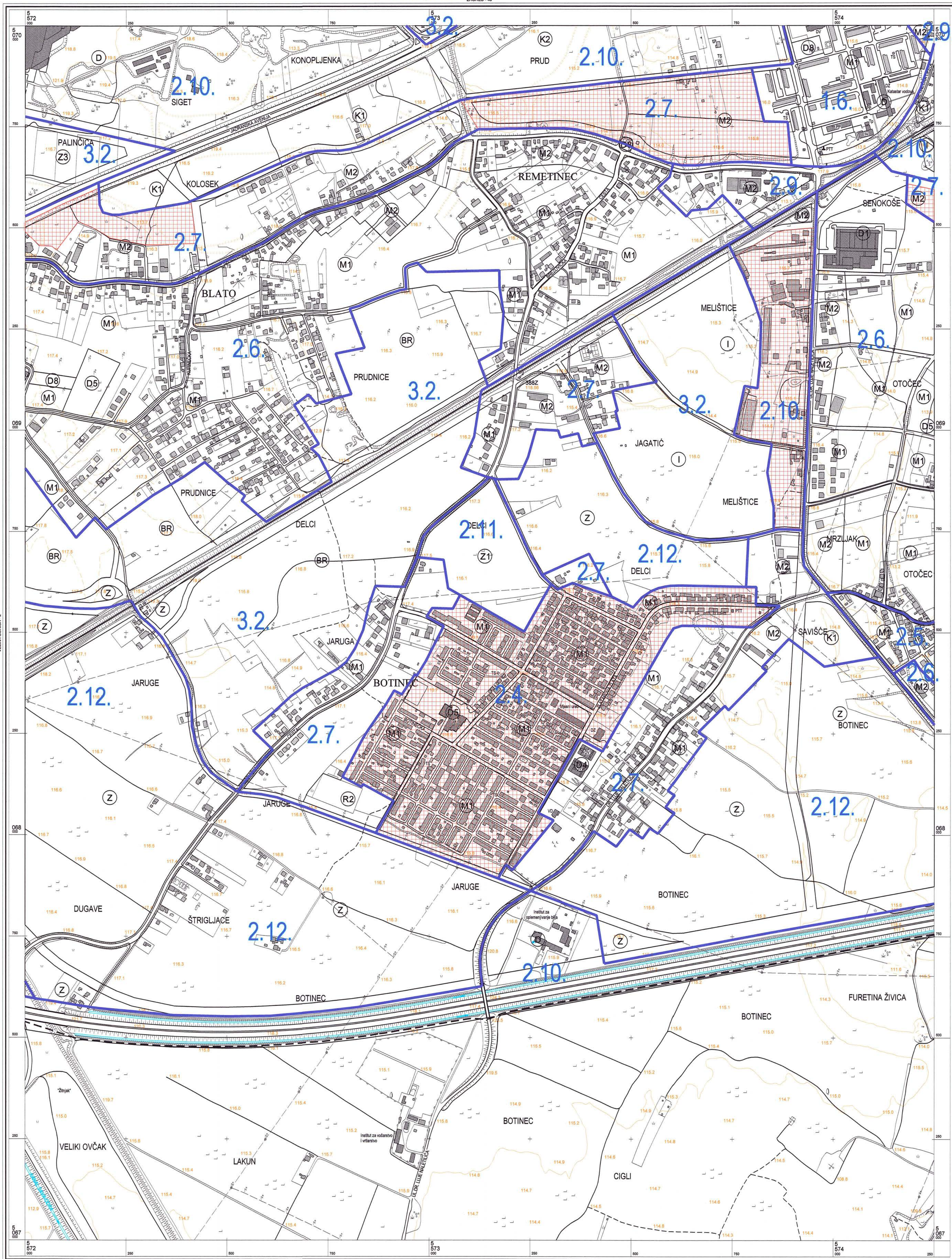
Ivica Fanek, dipl.ing.arh.  
 POMOĆNIK PROJEKTOVALNIKA  
 P.O. GRADONAČELNIČNE  
 Zagreb, 2003.



KATASTARSKE OPĆINE  
 A.  
 B.  
 C.


**GRAD ZAGREB**  
 Gradski zavod za planiranje razvoja Grada i zaštitu okoliša

Ivica Fanjek, dipl.ing.arh.  
 POMIČNIK PROJEKCIJAMA  
 P.O. GRADONAČELNICE  
 Zagreb, 2003.



© Gradski zavod za planiranje razvoja Grada i zaštitu okoliša Grada Zagreba  
 Državna geodetska uprava Republike Hrvatske  
 Gradski zavod za katastar i geodetske poslove Grada Zagreba

Mjerilo 1 : 5000



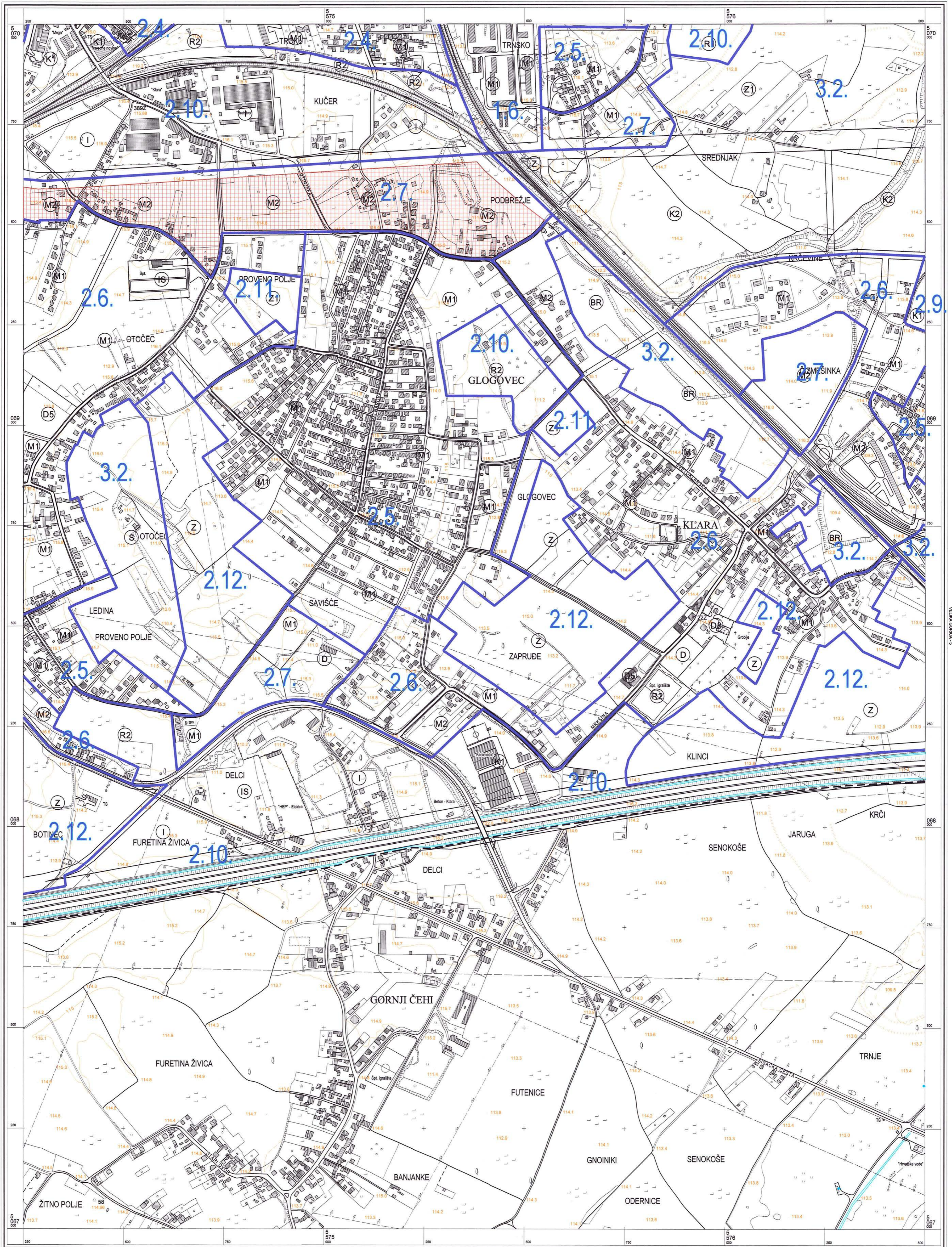
Ekvidistancija 5 m

KATASTRARSKÉ OPĆINE




Izrada: Geofoto - Zagreb

Aerofotogrametrijsko snimanje : veljača 1998. god.  
 Tiskano : 1999. god.



© Gradski zavod za planiranje razvoja Grada i zaštitu okoliša Grada Zagreba  
 Državna geodetska uprava Republike Hrvatske  
 Gradski zavod za katastar i geodetske poslove Grada Zagreba

Mjerilo 1 : 5000



Ekvidistancija 5 m

KATASTARSKE OPĆINE  
 A  
 B  
 C


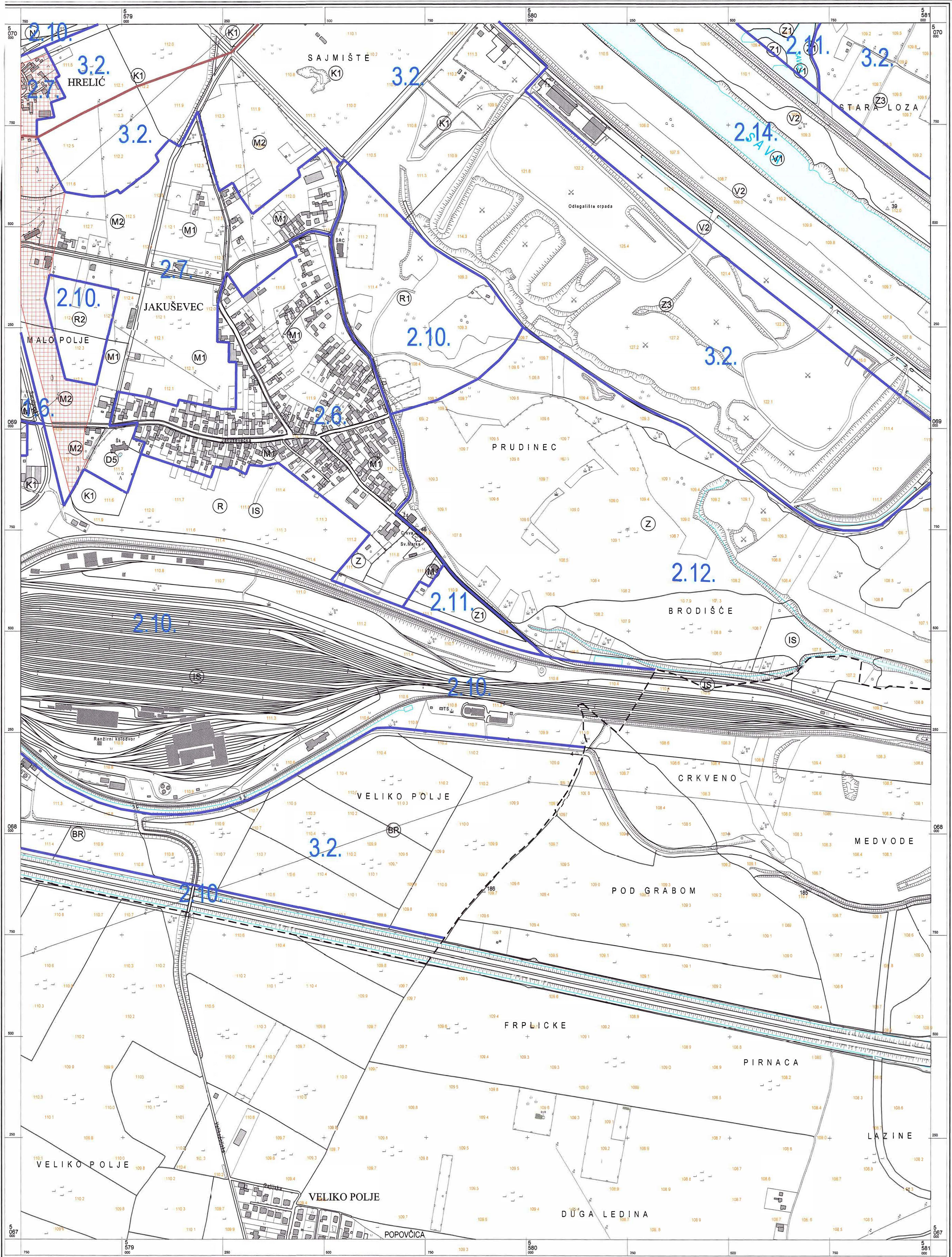
**GRAD ZAGREB**  
 Gradski zavod za planiranje razvoja Grada i zaštitu okoliša

Nisa Fanjski, dipl.ing. arh.  
 POMOĆNIK PROJEKTOVA  
 P.O. GRADONAČELNICE  
 Zagreb, 2003.

Izrada: Geofoto - Zagreb

Aerofotogrametrijsko snimanje : veljača 1998. god.  
 Tiskano : 1999. god.


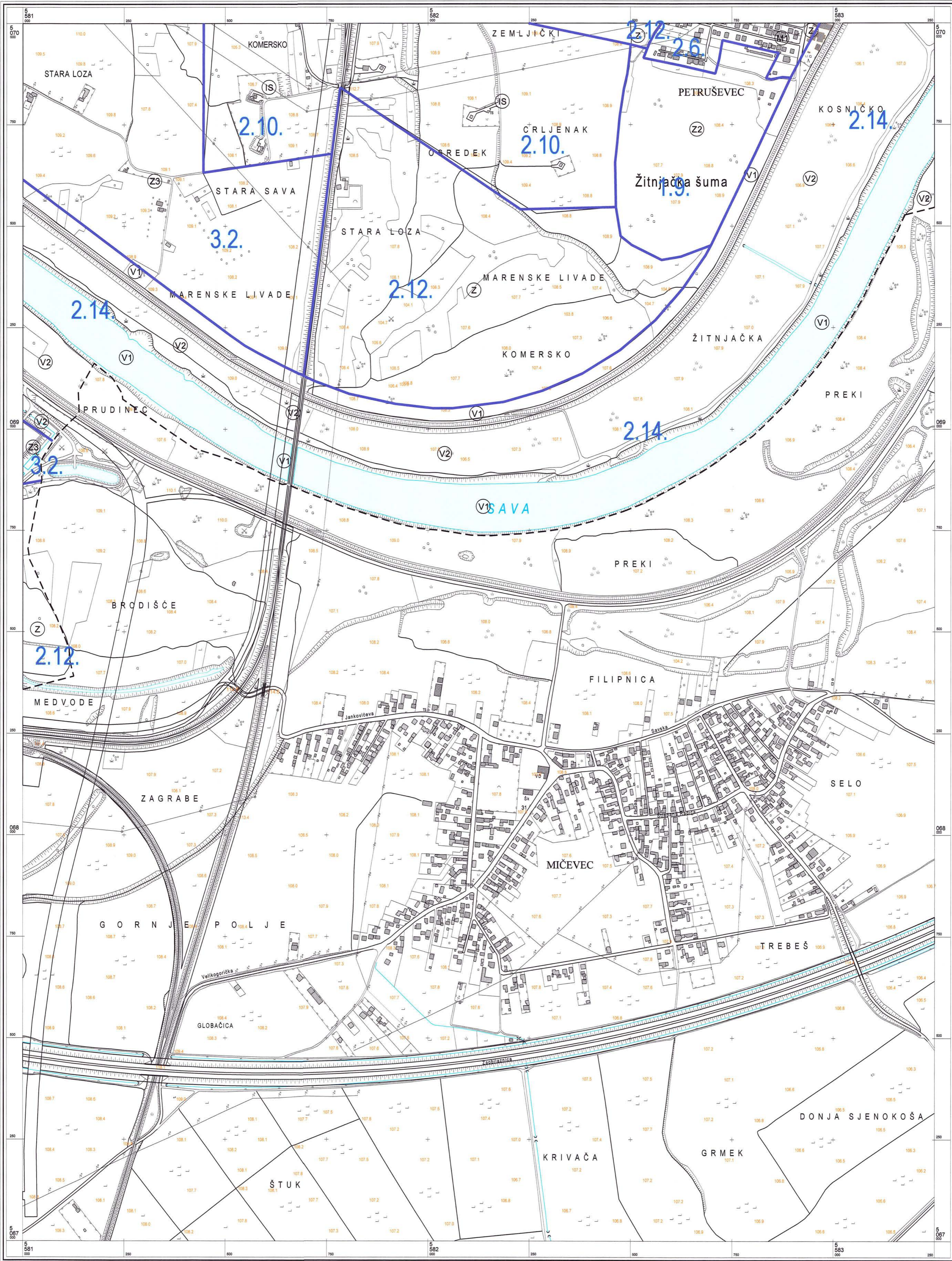




A  
B  
C

**GRAD ZAGREB**  
 Gradski zavod za planiranje razvoja Grada i zaštitu okoliša

Tvđa Fanjek, dipl.ing.arh.  
 POMOĆNIK PROJEKTOVAČA  
 P.D. GRADONAČELNICE  
 Zagreb, 2003.


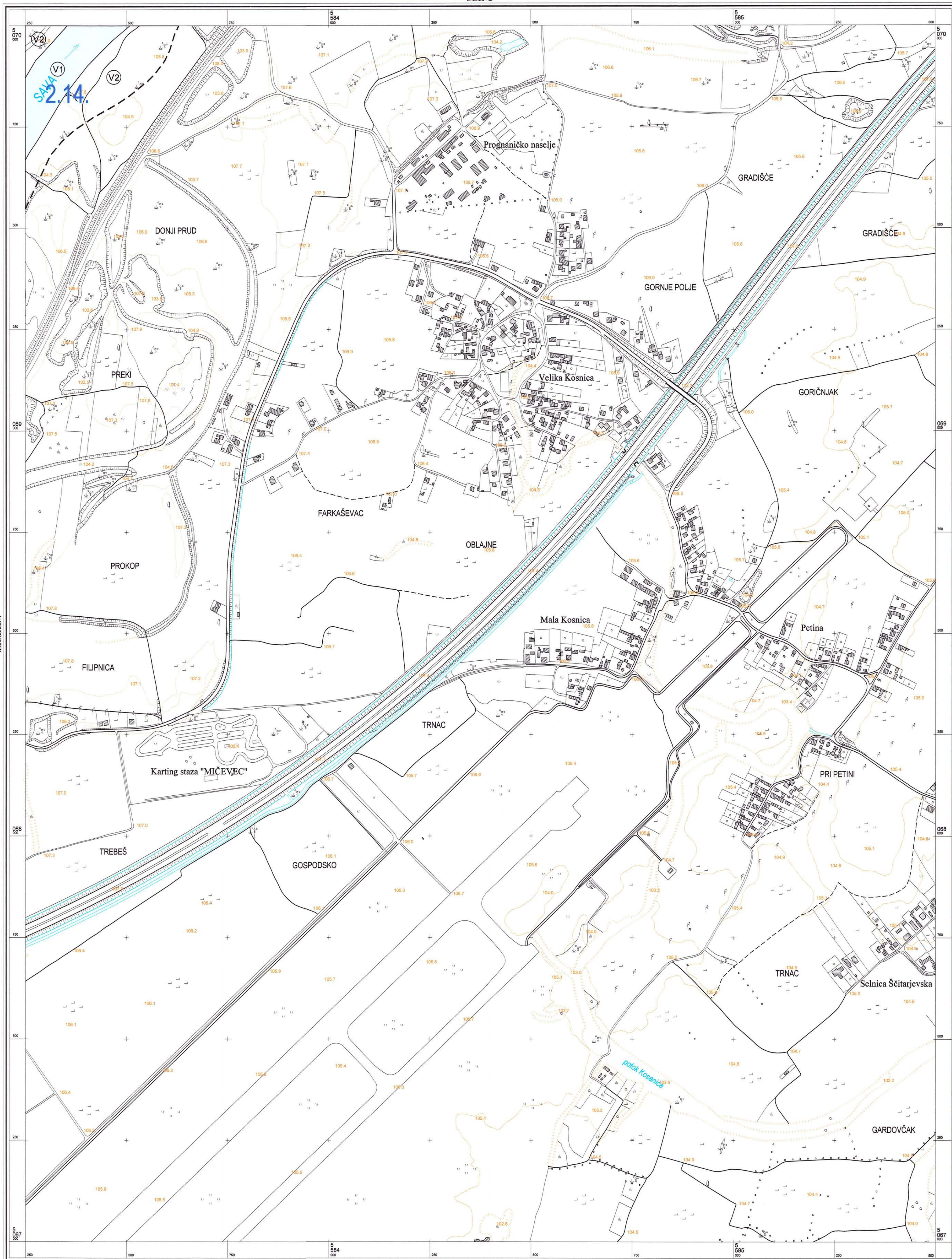


KATASTARSKE OPĆINE Izrada: Zavod za fotogrametriju d.d. - Zagreb

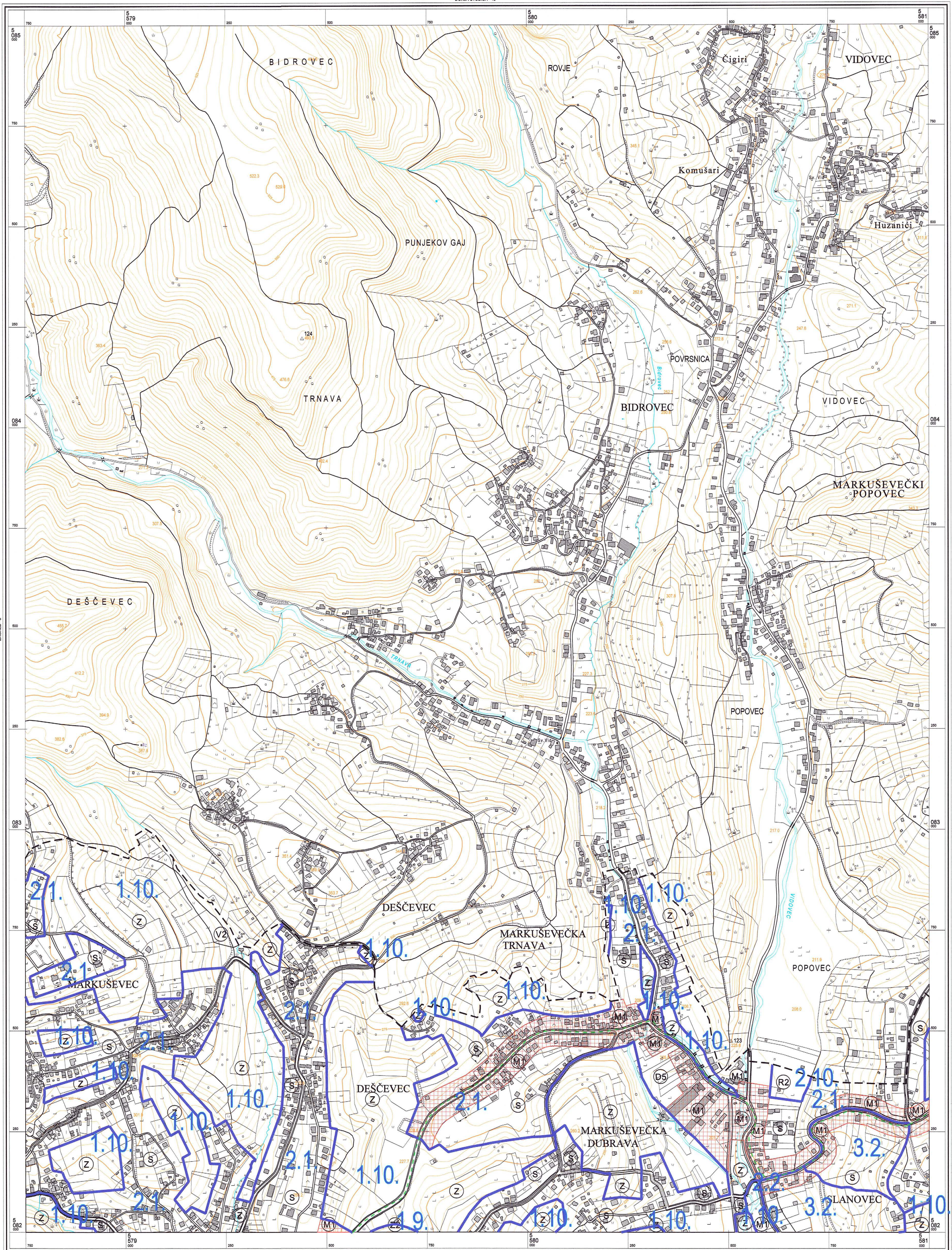
A. B. C. GRAD ZAGREB  
 Gradski zavod za planiranje razvoja Grada i zaštitu okoliša

Ivica Faniček, dipl.ing. arh.  
 POMOĆNIK PROJEKTOVA  
 P.O. GRADONAČELNICE  
 Zagreb, 2003.

Aerofotogrametrijsko snimanje : veljača 1998. god.  
 Tiskano : 1999. god.








© Gradski zavod za planiranje razvoja Grada i zaštitu okoliša Grada Zagreba  
 Državna geodetska uprava Republike Hrvatske  
 Gradski zavod za katastar i geodetske poslove Grada Zagreba

Mjerilo 1 : 5000



Ekvidistancija 5 m

ZAGREB - 6

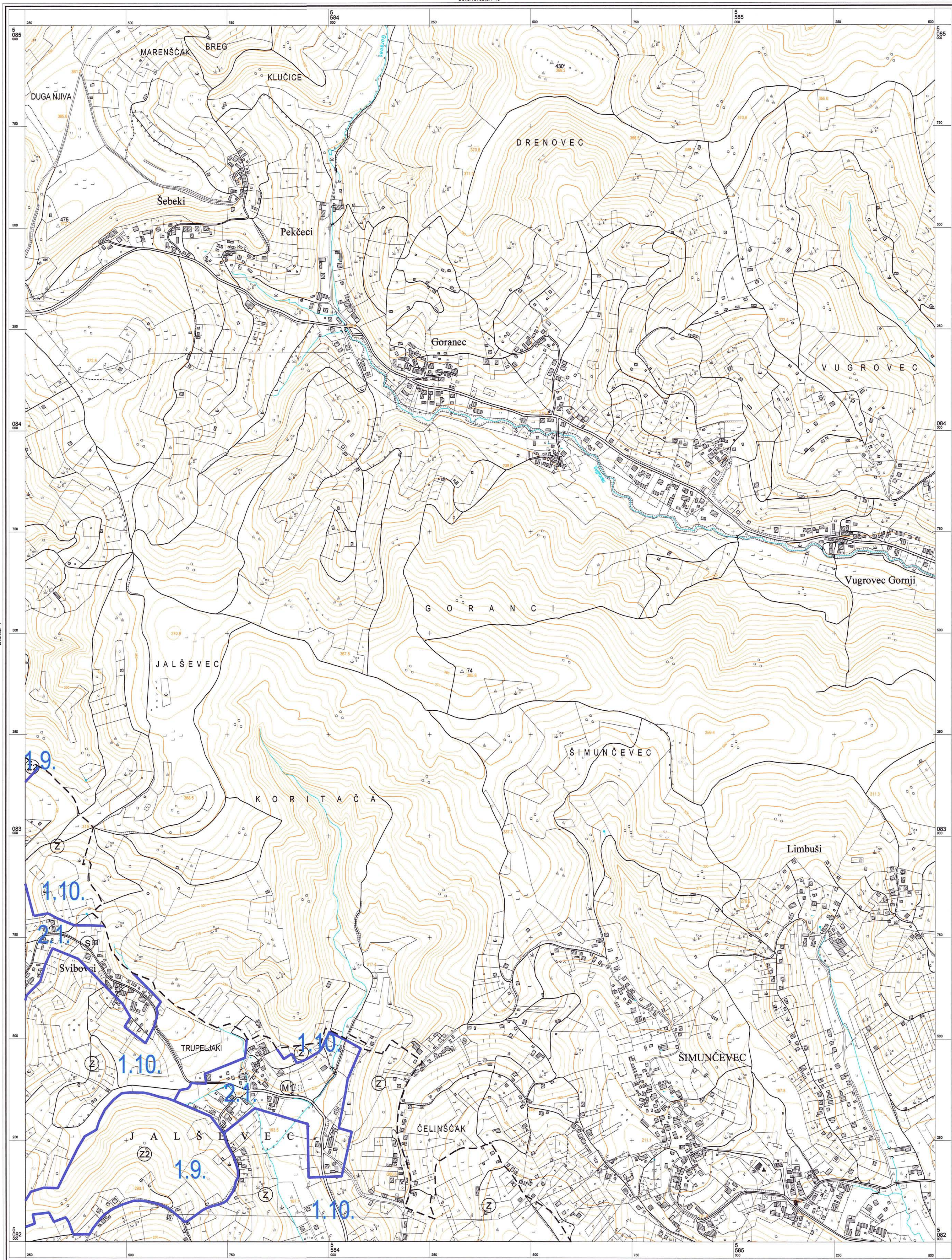
KATASTARSKE OPĆINE Izrada: Zavod za fotogrametriju d.d. - Zagreb

A. B. C. REPUBLIKA HRVATSKA GRAD ZAGREB  
 Gradski zavod za planiranje razvoja Grada i zaštitu okoliša

Ivan Farišek, dipl. ing. arh.  
 POMIČNIK / PROJEKCIJENIK  
 P. O. GRADONAČELNICE  
 Zagreb, 2003.

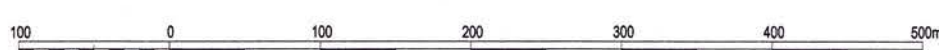
Aerofotogrametrijsko snimanje : veljača 1998. god.  
 Tiskano : 1999. god.





© Gradski zavod za planiranje razvoja Grada i zaštitu okoliša Grada Zagreba  
 Državna geodetska uprava Republike Hrvatske  
 Gradski zavod za katastar i geodetske poslove Grada Zagreba

Mjerilo 1 : 5000



Ekvidistanca 5 m

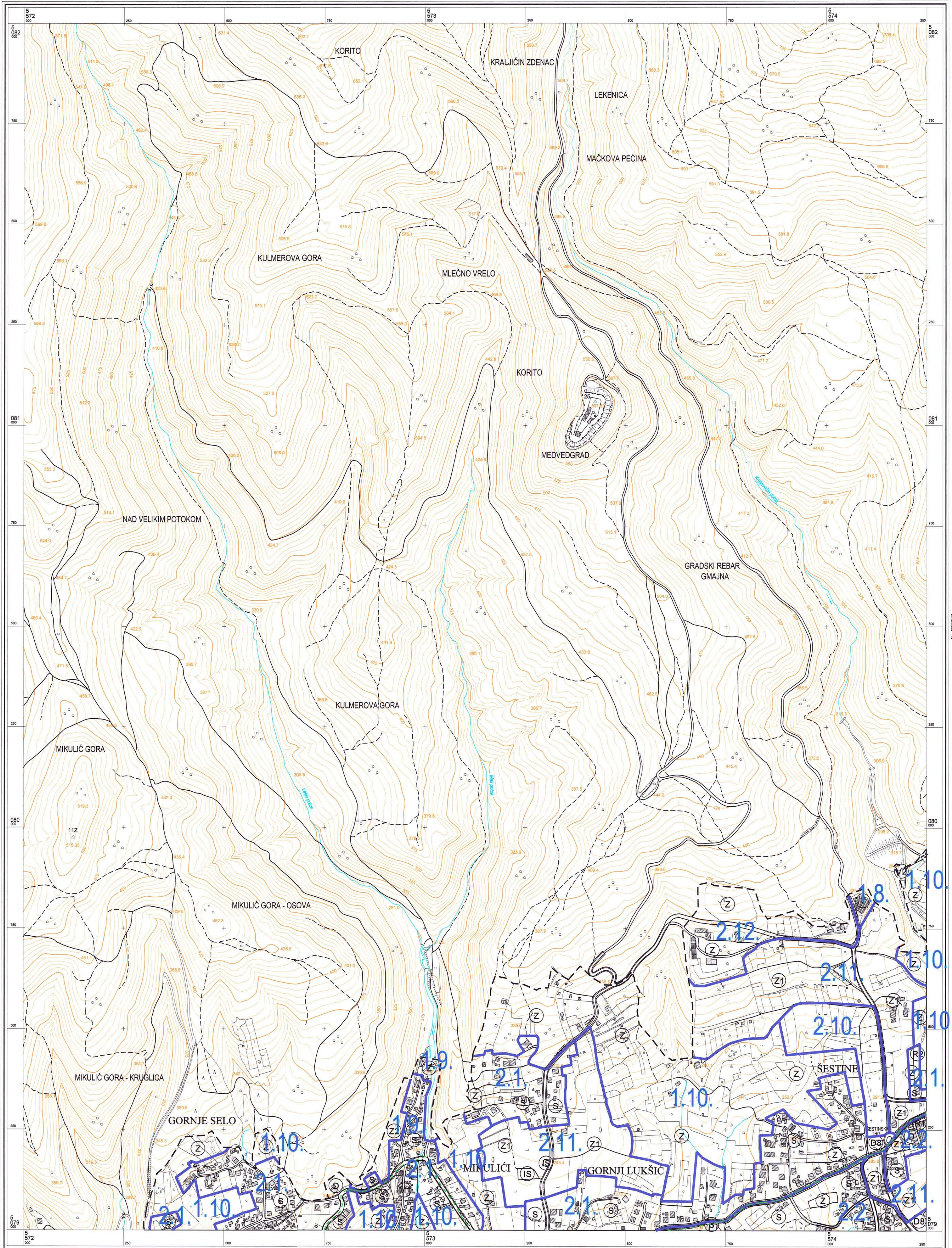
KATASTARSKE OPĆINE Izrada: Zavod za fotogrametriju d.d. - Zagreb

A.  
B.  
C.

**REPUBLIKA HRVATSKA**  
**GRAD ZAGREB**  
 Gradski zavod za planiranje razvoja Grada i zaštitu okoliša


Ivica Fanjeli, dipl.ing.arh.  
 POMIČNIK/PROJEKCIJENIK  
 P.O. GRADONAČELNICE  
 Zagreb, 2003.

Aerofotogrametrijsko animiranje : veljača 1998. god.  
 Tiskano : 1999. god.



© Gradski zavod za planiranje razvoja Grada i zaštitu okoliša Grada Zagreba  
 Državna geodetska uprava Republike Hrvatske  
 Gradski zavod za katastar i geodetske poslove Grada Zagreba

Mjerilo 1 : 5000



Ekvidistancija 5 m

KATASTRARSKÉ OPĆINE

A. B. C.

**GRAD ZAGREB**


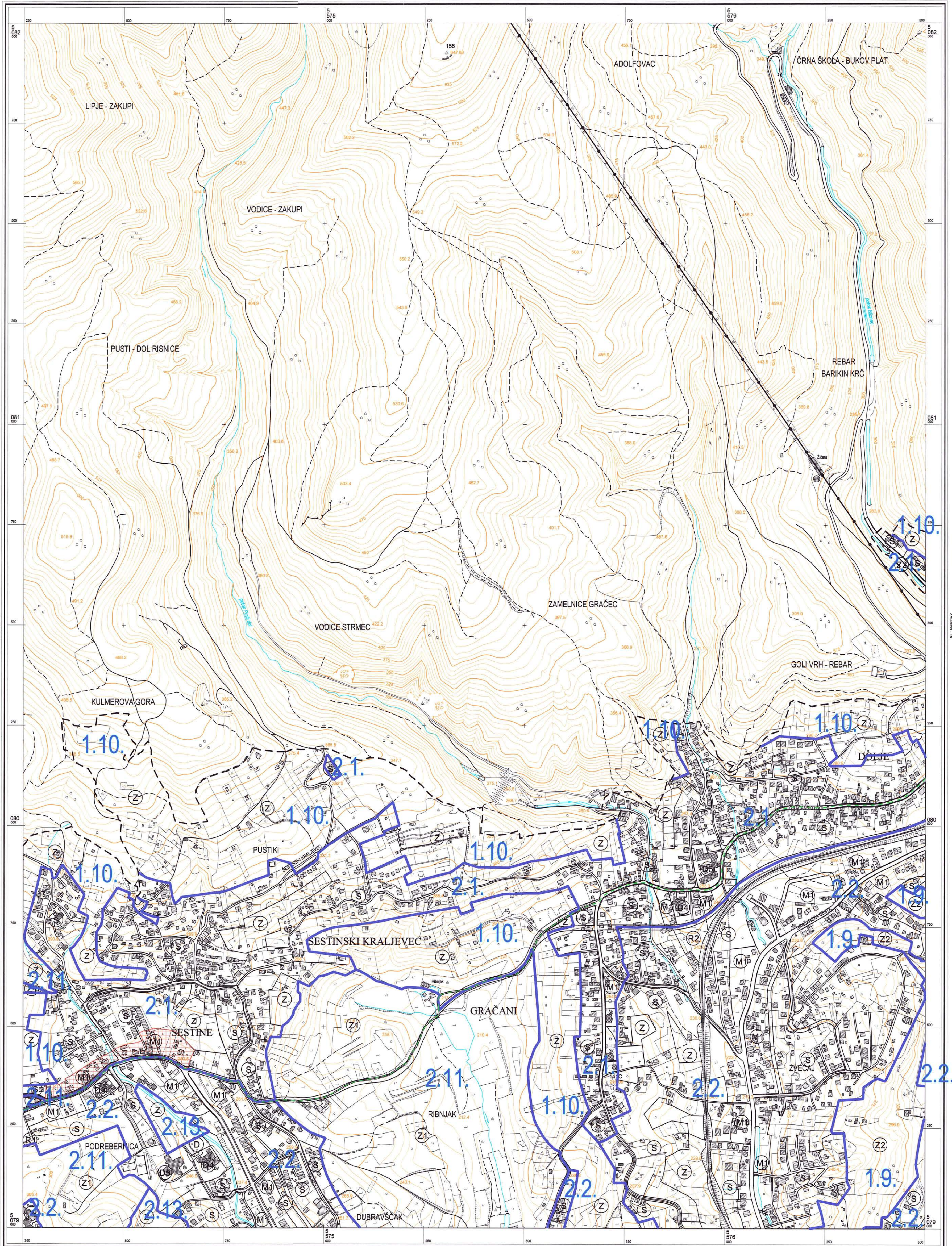
Gradski zavod za planiranje razvoja Grada i zaštitu okoliša

Tvrtka Fanek d.o.l. Inžinjeri  
 POMOĆNIK PROJEKTOVALNIKA  
 P.O. GRAĐONACELNIKA


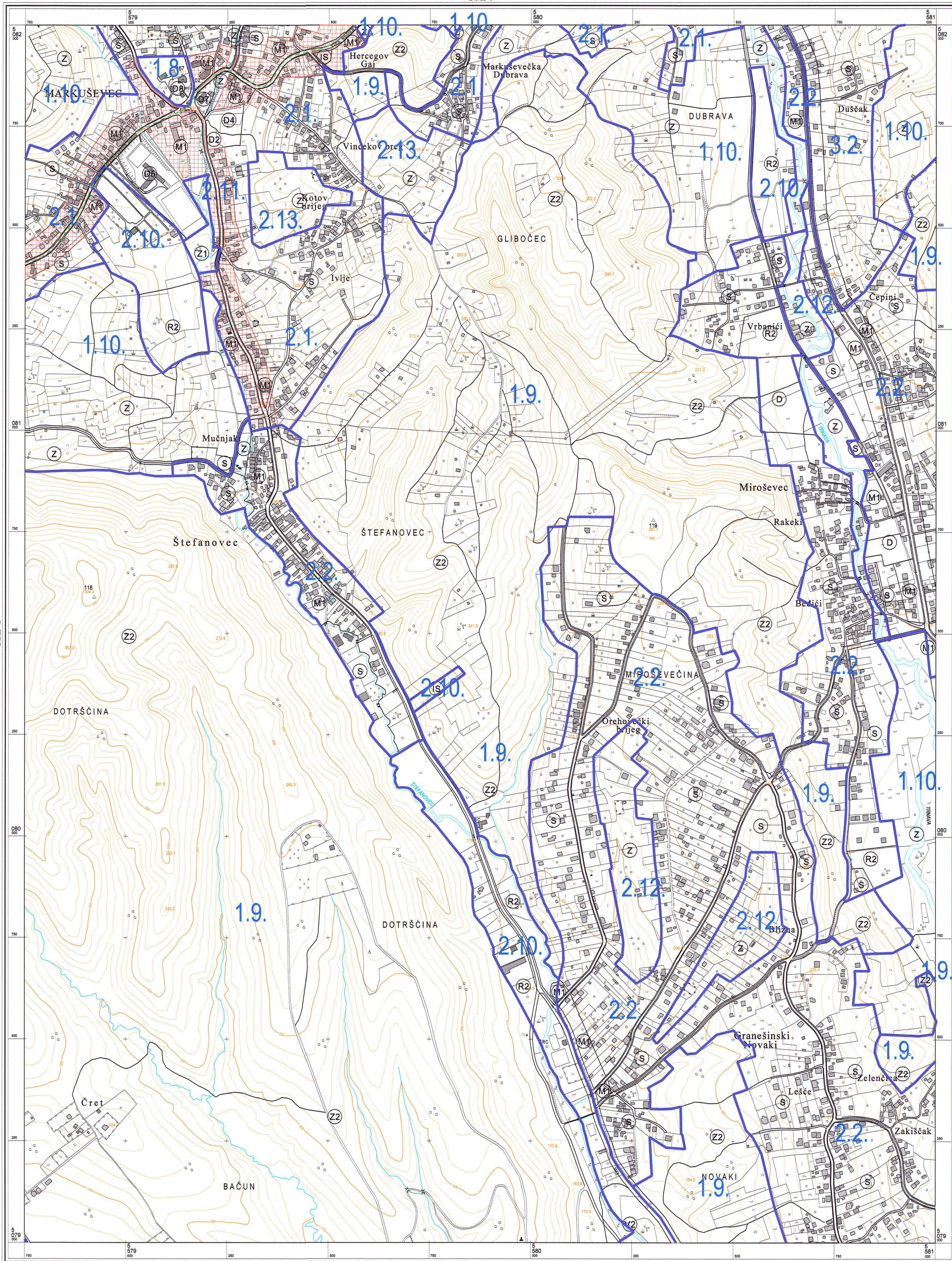
Zagreb, 2003.

Izradba: Geofoto - Zagreb

Aerofotogrametrijsko snimanje : vješta 1998. god.  
 Tiskano : 1999. god.








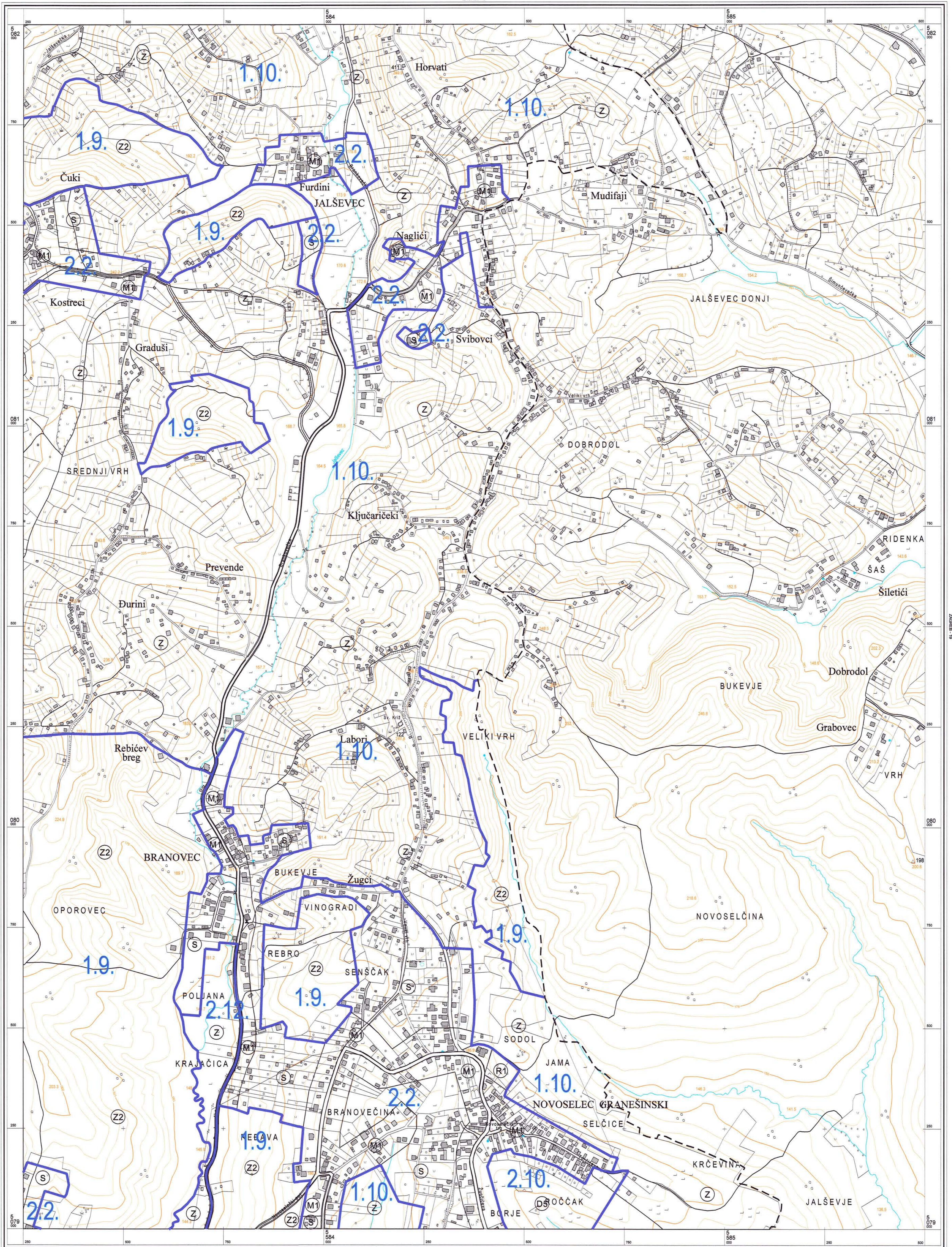
KATASTRARSKE OPĆINE Izrada: Zavod za fotogrametriju d.d. - Zagreb

A. B. C. **GRAD ZAGREB**  
 Gradski zavod za planiranje razvoja Grada i zaštitu okoliša

Ivica Fanjko, dipl.ing.arh.  
 POMOĆNIK PROJEKTOVALNIČKE  
 P.O. GRAĐONARSTVA  
 ZAGREB, 2003.

Aerofotogrametrijsko snimanje - veljača 1998. god.  
 Tiskano: 1999. god.





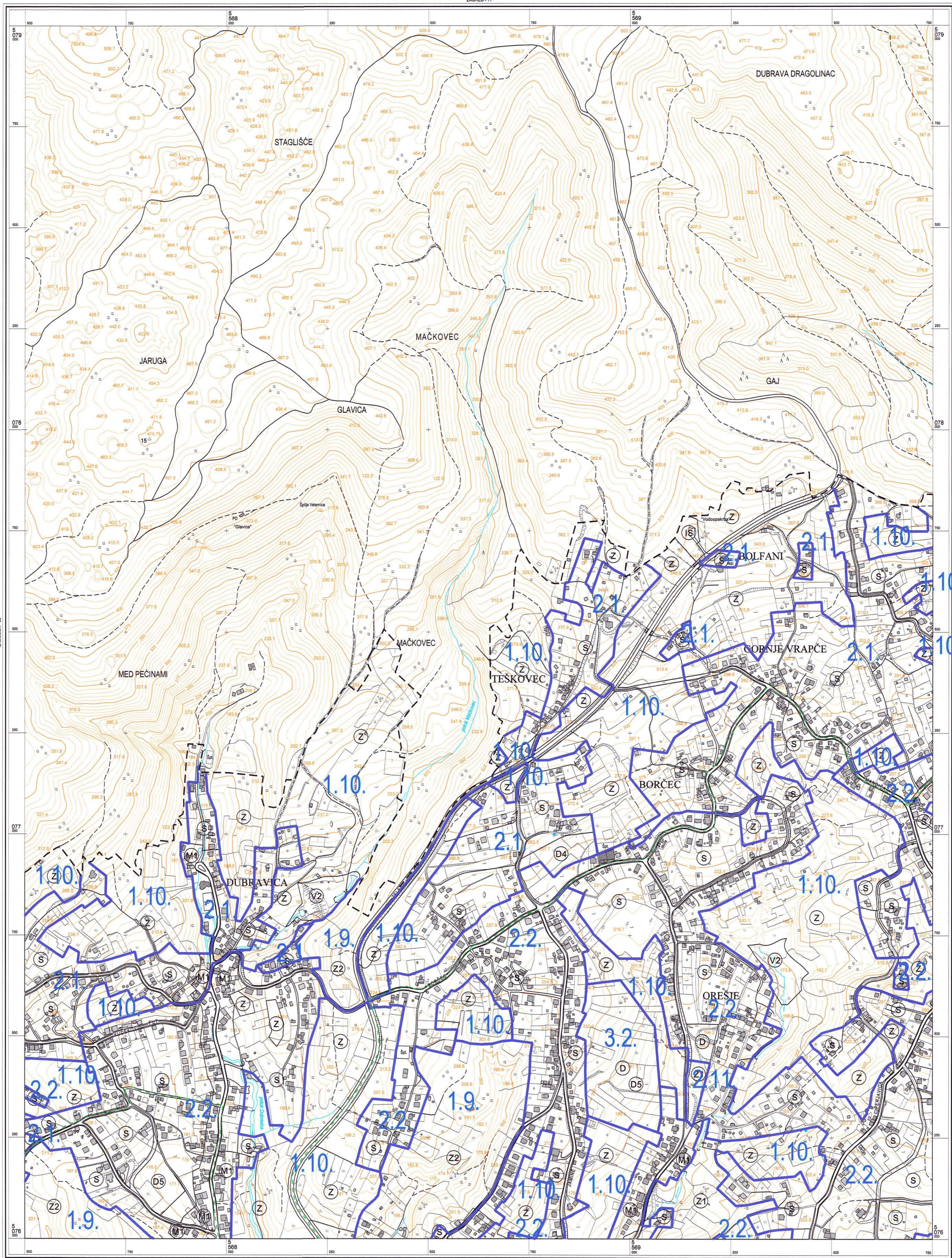
KATASTARSKE OPĆINE Izrada: Zavod za fotogrametriju d.d. - Zagreb

A. B. C.

Gradski zavod za planiranje razvoja Grada i zaštitu okoliša


Ivica Banjek, dipl. ing. arh.  
 POMOĆNIK PROJEKTOVALNIKA  
 P.O. GRADONAČELNICE  
 Zagreb, 2003.

Aerofotogrametrijsko snimanje : veljača 1998. god.  
 Tiskano : 1999. god.



© Gradski zavod za planiranje razvoja Grada i zaštitu okoliša Grada Zagreba  
 Državna geodetska uprava Republike Hrvatske  
 Gradski zavod za katastar i geodetske poslove Grada Zagreba

Mjerilo 1 : 5000



Ekvidistanca 5 m

KATASTARSKE OPĆINE


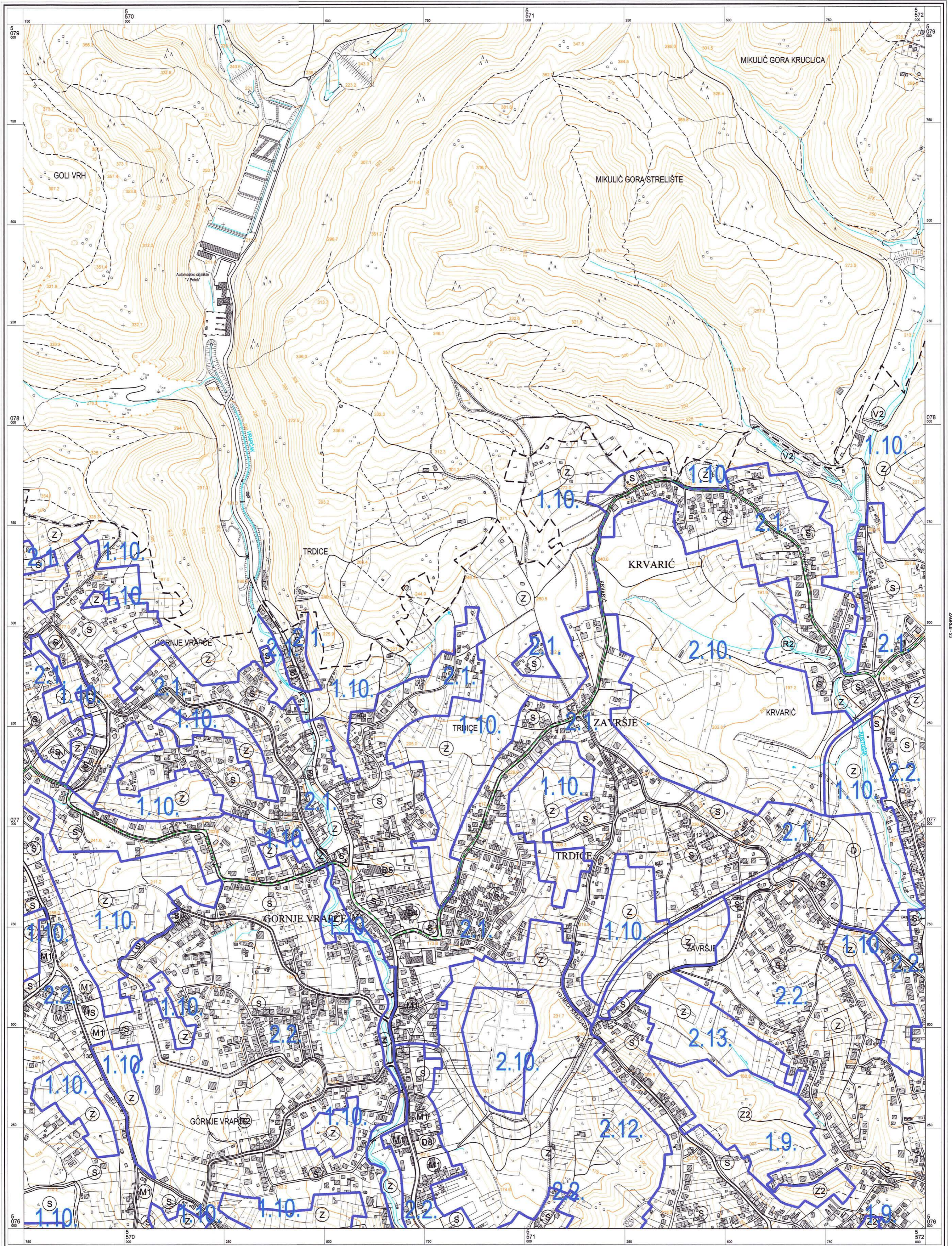
A  
B  
C

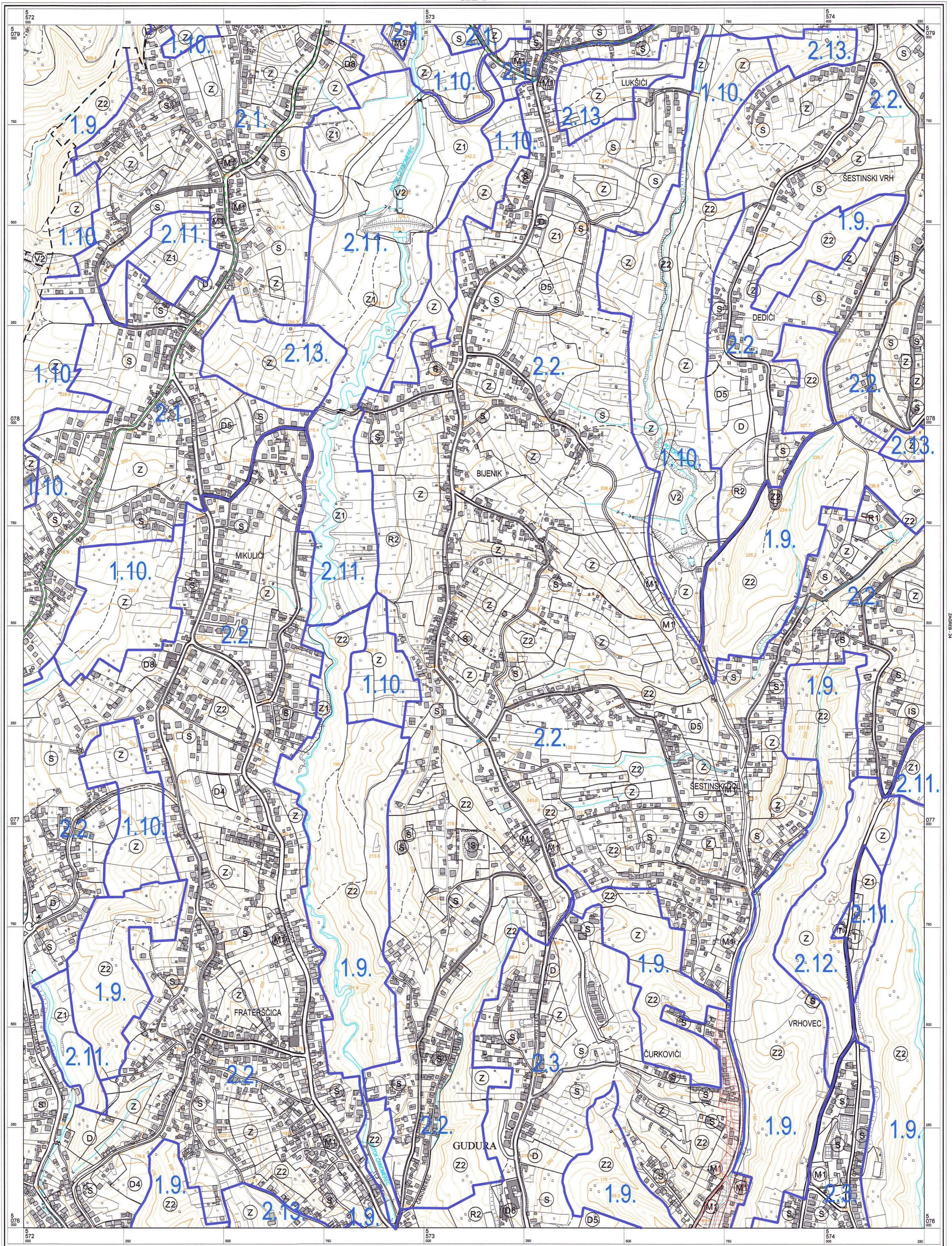
**GRAD ZAGREB**  
 Gradski zavod za planiranje razvoja Grada i zaštitu okoliša

Nica Fanjević, dipl. ing. arh.  
 POMOĆNIK PROJEKTOVALNIČARICE  
 P.O. GRADONAČELNIČICE  
 Zagreb, 2003.

Izradba: Geofoto - Zagreb


Aerofotogrametrijsko snimanje : veljača 1998. god.  
 Tiskano : 1999. god.





© Gradski zavod za planiranje razvoja Grada i zaštitu okoliša Grada Zagreba  
 Državna geodetska uprava Republike Hrvatske  
 Gradski zavod za katastar i geodetske poslove Grada Zagreba

Mjerilo 1 : 5000



Ekvidistanca 5 m

KATASTARSKE OPĆINE

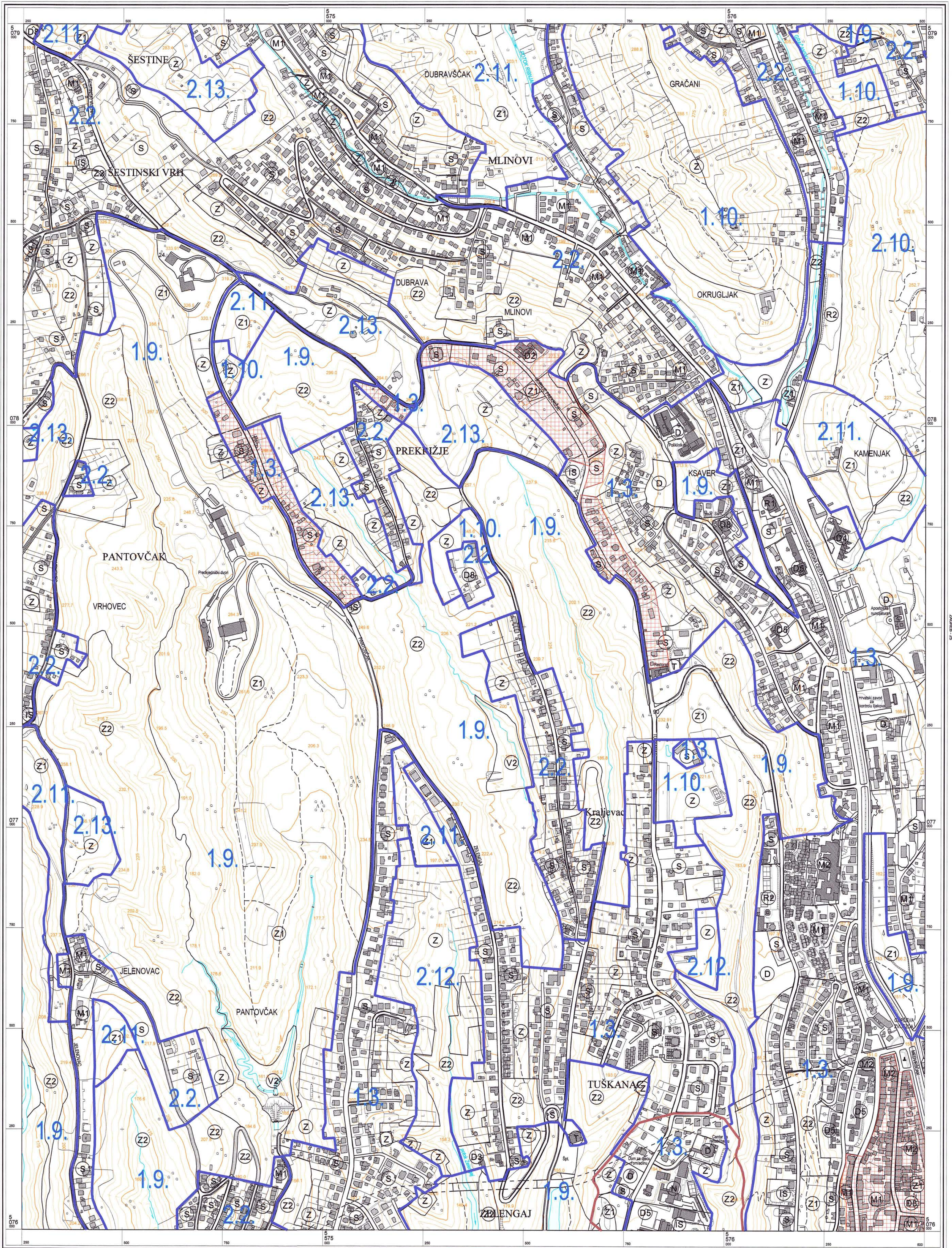
- A.
- B.
- C.

GRAD ZAGREB  
 Gradski zavod za planiranje razvoja Grada i zaštitu okoliša

Ivica Fanek, dipl. inž. arh.  
 POMOĆNIK PROJEKTOVALNIKA  
 P.O. GRAĐONAČELNICE  
 Zagreb, 2003.

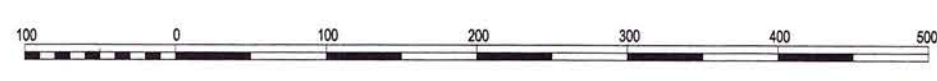
Izrada: Geofoto - Zagreb

Aerofotogrametrijsko snimanje : veljača 1998. god.  
 Tiskano : 1999. god.



© Gradski zavod za planiranje razvoja Grada i zaštitu okoliša Grada Zagreba  
 Državna geodetska uprava Republike Hrvatske  
 Gradski zavod za katastar i geodetske poslove Grada Zagreba

Mjerilo 1 : 5000



Ekvidistancija 5 m

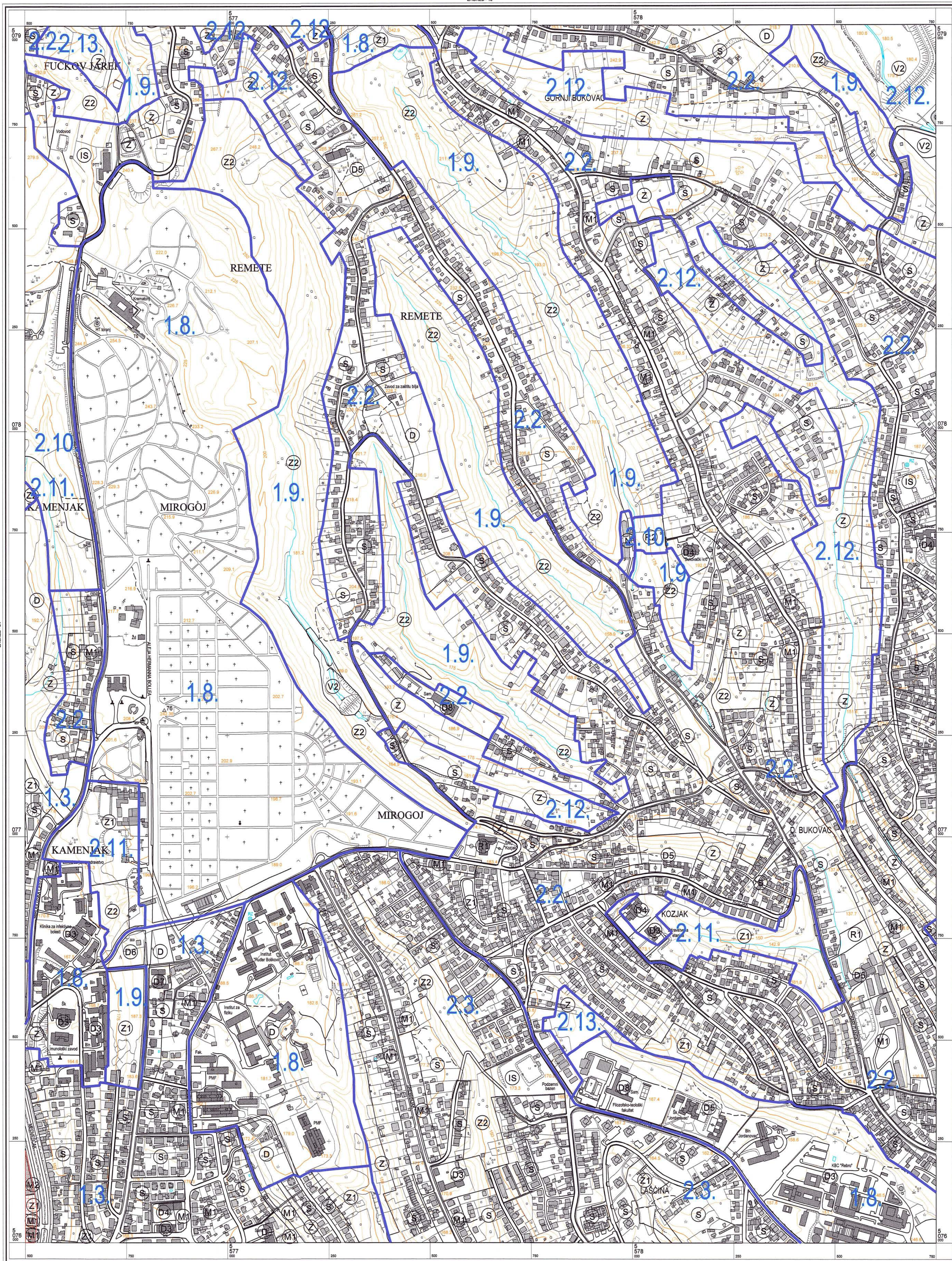
KATASTRARSKE OPĆINE  
 A.  
 B.  
 C.

**REPUBLIKA HRVATSKA**  
**GRAD ZAGREB**  
 Gradski zavod za planiranje razvoja Grada i zaštitu okoliša

Iviša Fanek d.o.l.ing.arh.  
 POMOĆNIK PROJEKTOVA  
 P.O. GRADONAČELNICE  
 Zagreb, 2003.


Izradba: Geofoto - Zagreb

Aerofotogrametrijski snimanje : veljača 1999. god.  
 Tiskano : 1999. god.



© Gradski zavod za planiranje razvoja Grada i zaštitu okoliša Grada Zagreba  
 Državna geodetska uprava Republike Hrvatske  
 Gradski zavod za katastar i geodetske poslove Grada Zagreba

Mjerilo 1 : 5000



Ekvidistancija 5 m

KATASTARSKE OPĆINE

A.

B.

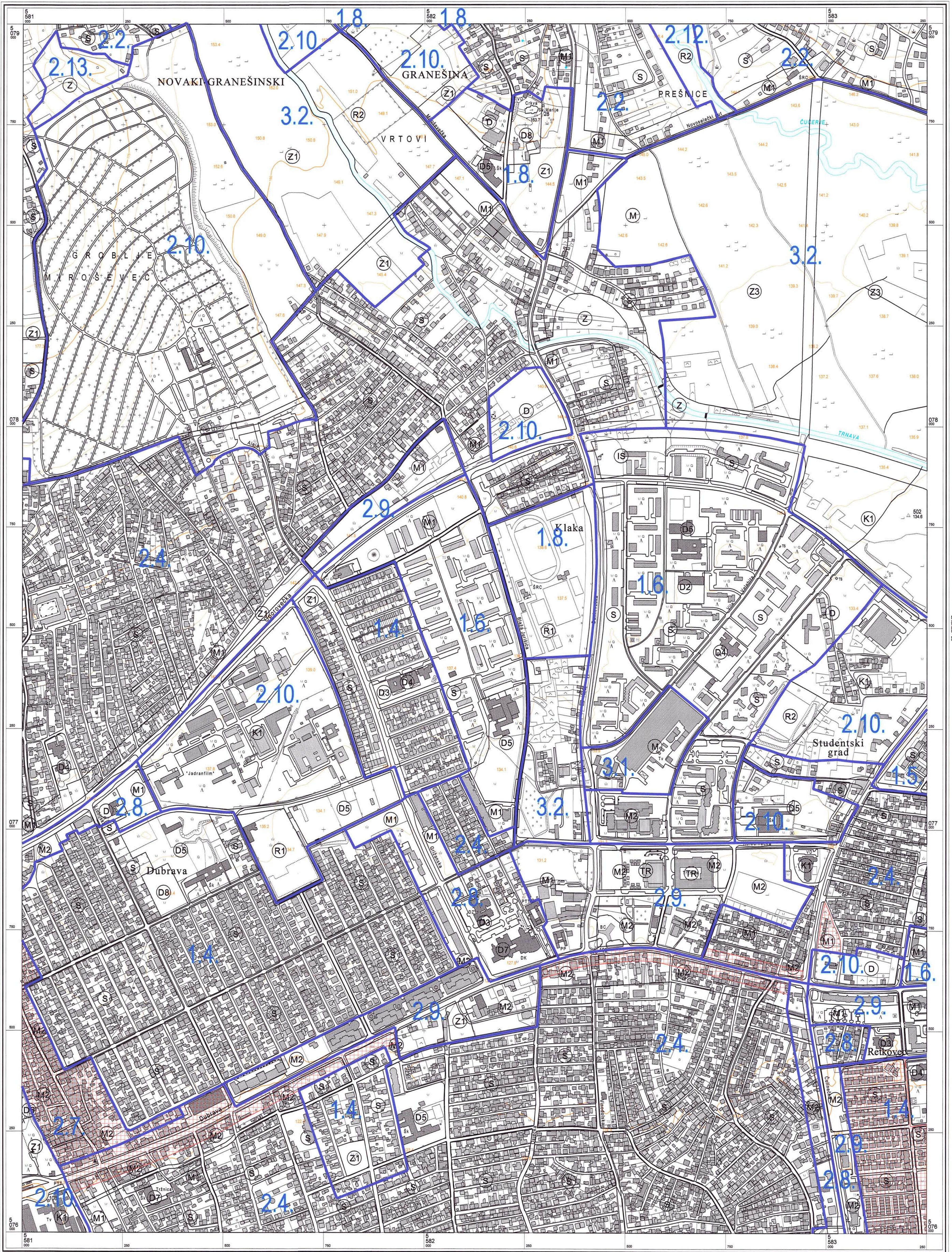
C.



Izrada: Geofoto - Zagreb

Aerofotogrametrijsko snimanje : veljača 1998. god.  
 Tiskano : 1999. god.





© Gradski zavod za planiranje razvoja Grada i zaštitu okoliša Grada Zagreba  
 Državna geodetska uprava Republike Hrvatske  
 Gradski zavod za katastar i geodetske poslove Grada Zagreba

Mjerilo 1 : 5000

ZAGREB - 27




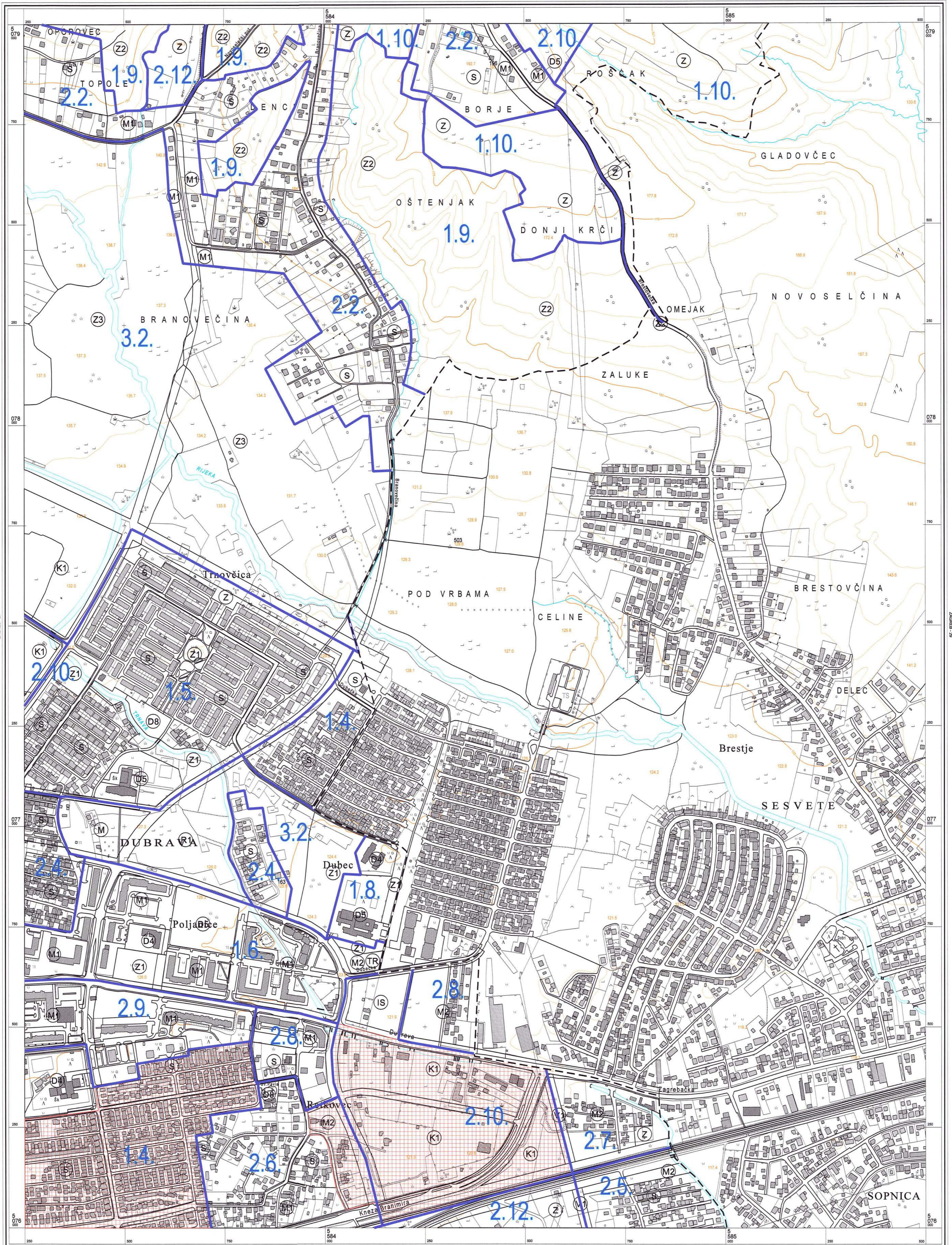
Ekvidistancija 5 m

KATASTARSKA OPĆINE Izrada: Zavod za fotogrametriju d.d. - Zagreb

**GRAD ZAGREB**  
 Gradski zavod za planiranje razvoja Grada i zaštitu okoliša

Ivica Fanjek, dipl.ing.arh.  
 POMOĆNIK PROJEKTOVA  
 P.O. GRADONAČELNICE  
 Zagreb, 2003.

Aerofotogrametrijsko snimanje : veljača 1998. god.  
 Tiskano : 1999. god.



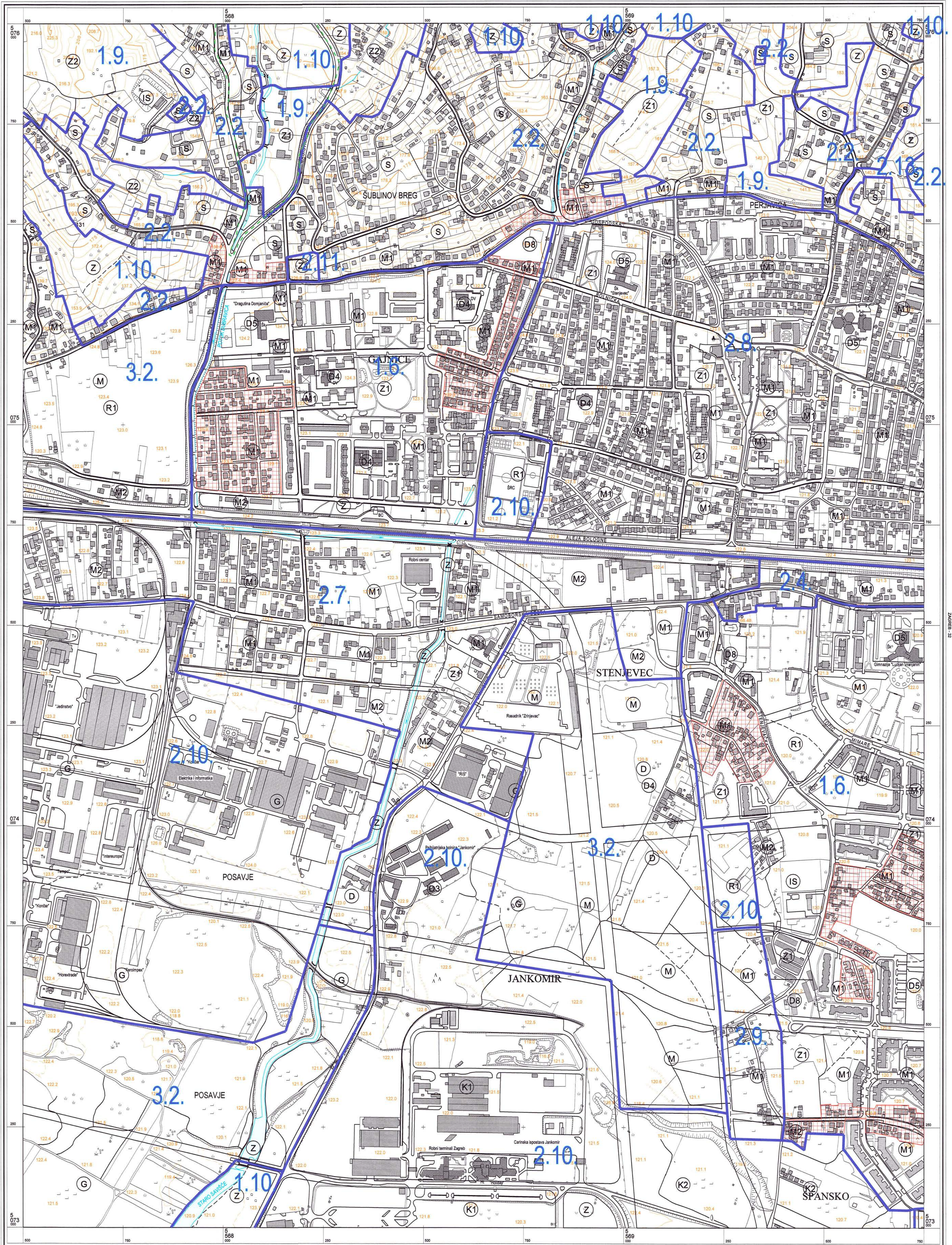
KATASTRARSKE OPĆINE Izrada: Zavod za fotogrametriju d.d. - Zagreb

A. B. C.

**REPUBLIKA HRVATSKA**  
**GRAD ZAGREB**  
Gradski zavod za planiranje razvoja Grada i zaštitu okoliša


Ivica Fanjek, dipl.ing.arh.  
POMOĆNIK PROJEKTOVA  
P.O. GRADONAČELNIČKE  
Zagreb, 2003.

Aerofotogrametrijsko snimanje: veljača 1998. god.  
Tiskano: 1999. god.



© Gradski zavod za planiranje razvoja Grada i zaštitu okoliša Grada Zagreba  
 Državna geodetska uprava Republike Hrvatske  
 Gradski zavod za katastar i geodetske poslove Grada Zagreba

Mjerilo 1 : 5000



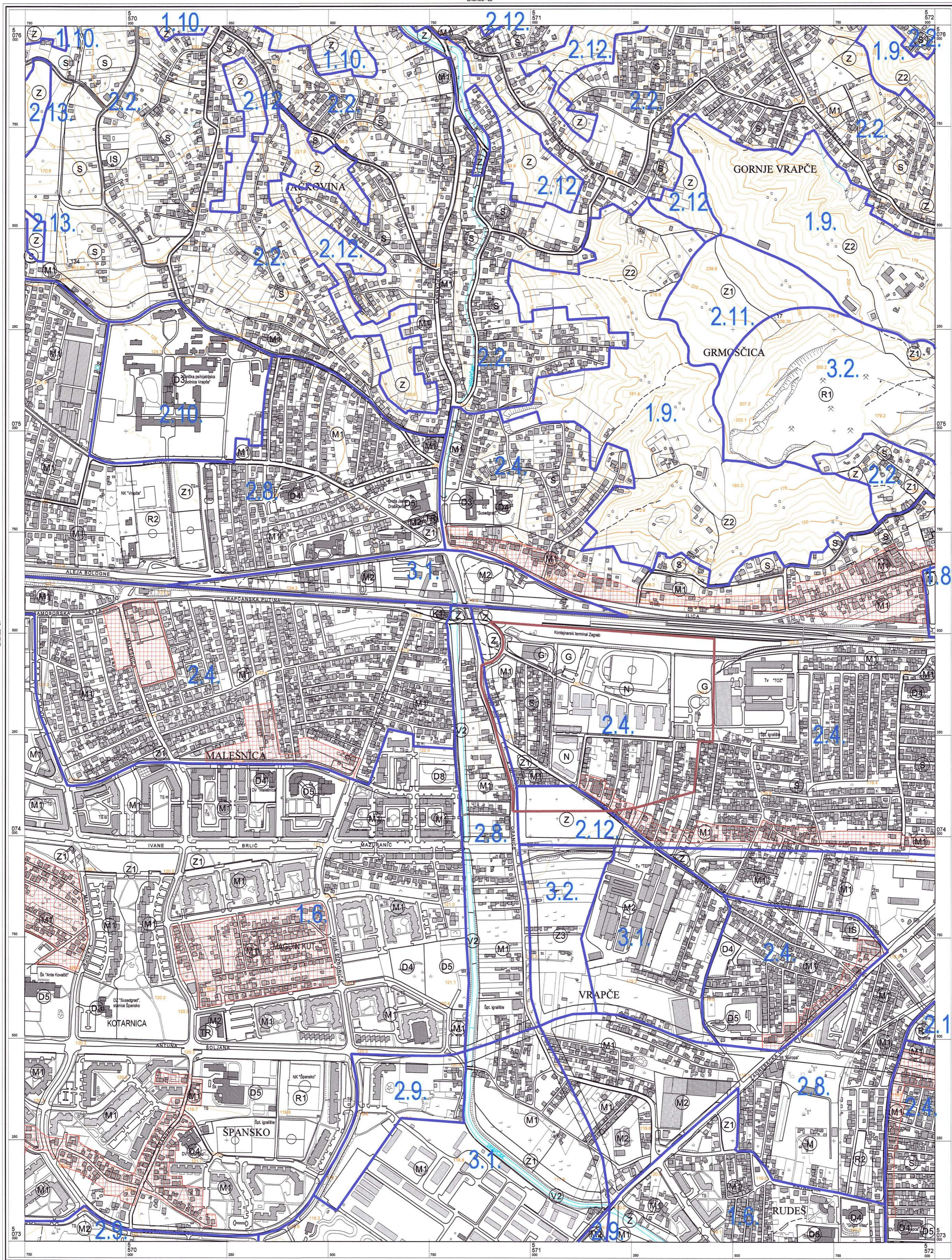
Ekvidistancija 5 m

KATASTARSKE OPĆINE

A. REPUBLIKA HRVATSKA  
 B. GRAD ZAGREB  
 C. Gradski zavod za planiranje razvoja Grada i zaštitu okoliša  
 Ivica Fanjek, dipl.ing.arh.  
 POMIČNIK PROJEKTOVA  
 P.O. GRADONAČELNICE  
 Zagreb, 2003.


Izradba: Geofoto - Zagreb

Aerofotogrametrijsko snimanje : veljača 1998. god.  
 Tiskano : 1999. god.



© Gradski zavod za planiranje razvoja Grada i zaštitu okoliša Grada Zagreba  
 Državna geodetska uprava Republike Hrvatske  
 Gradski zavod za katastar i geodetske poslove Grada Zagreba

Mjerilo 1 : 5000



Ekvidistancija 5 m

KATASTARSKE OPĆINE

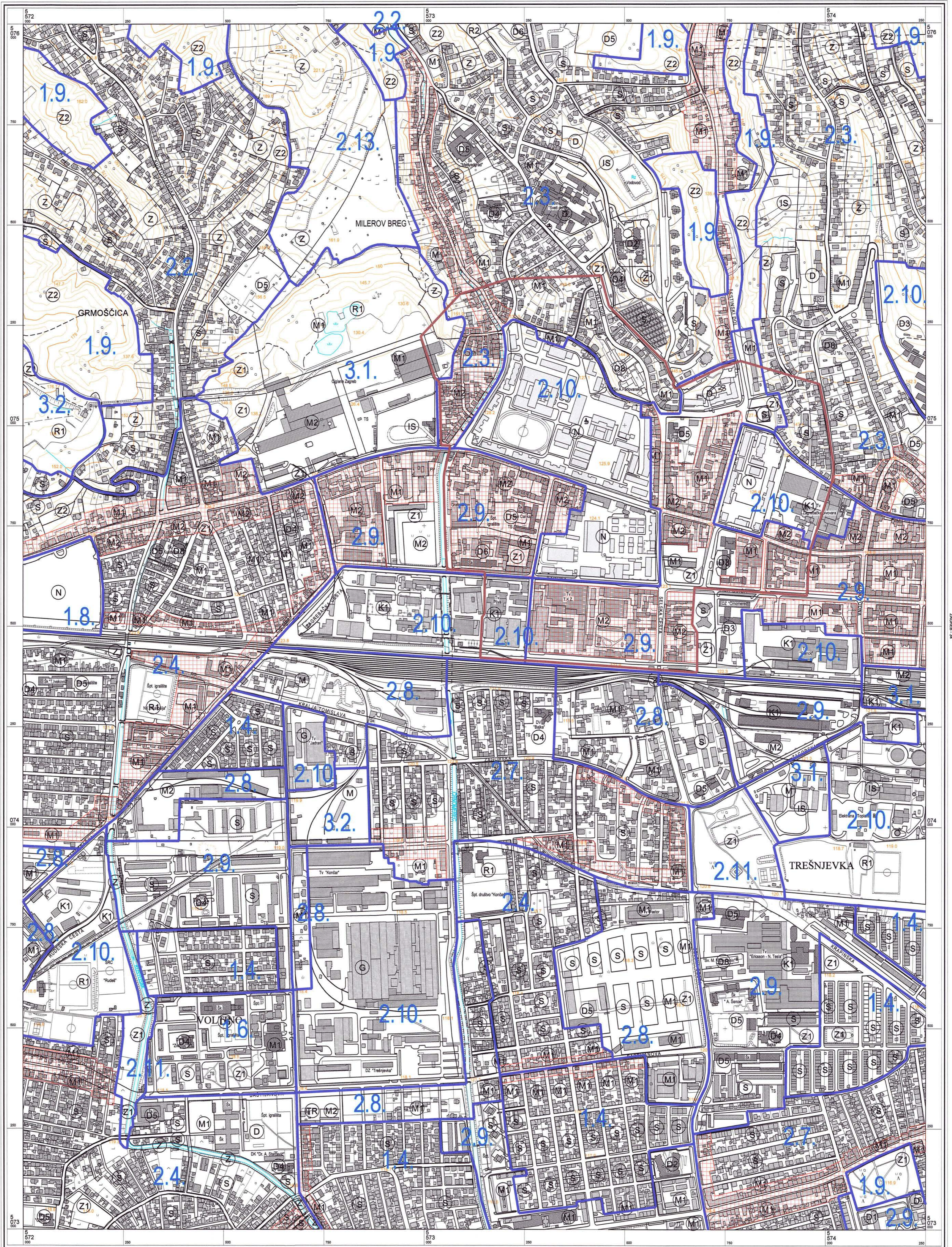
A  
B  
C

**GRAD ZAGREB**  
 Gradski zavod za planiranje razvoja Grada i zaštitu okoliša

Ivica Fanjlec, dipl.ing.arh.  
 POMOĆNIK PROJEKTOVALNIKA  
 P.O. GRADONACELNICE  
 Zagreb, 2003.

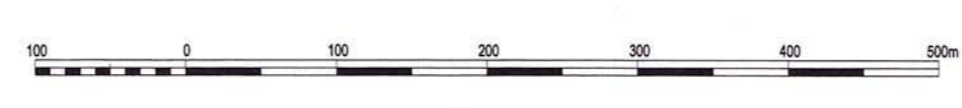
Izrada: Geofoto - Zagreb

Aerofotogrametrijsko snimanje : veljača 1998. god.  
 Tiskano : 1999. god.



© Gradski zavod za planiranje razvoja Grada i zaštitu okoliša Grada Zagreba  
 Državna geodetska uprava Republike Hrvatske  
 Gradski zavod za katastar i geodetske poslove Grada Zagreba

Mjerilo 1 : 5000



Ekvidistancija 5 m

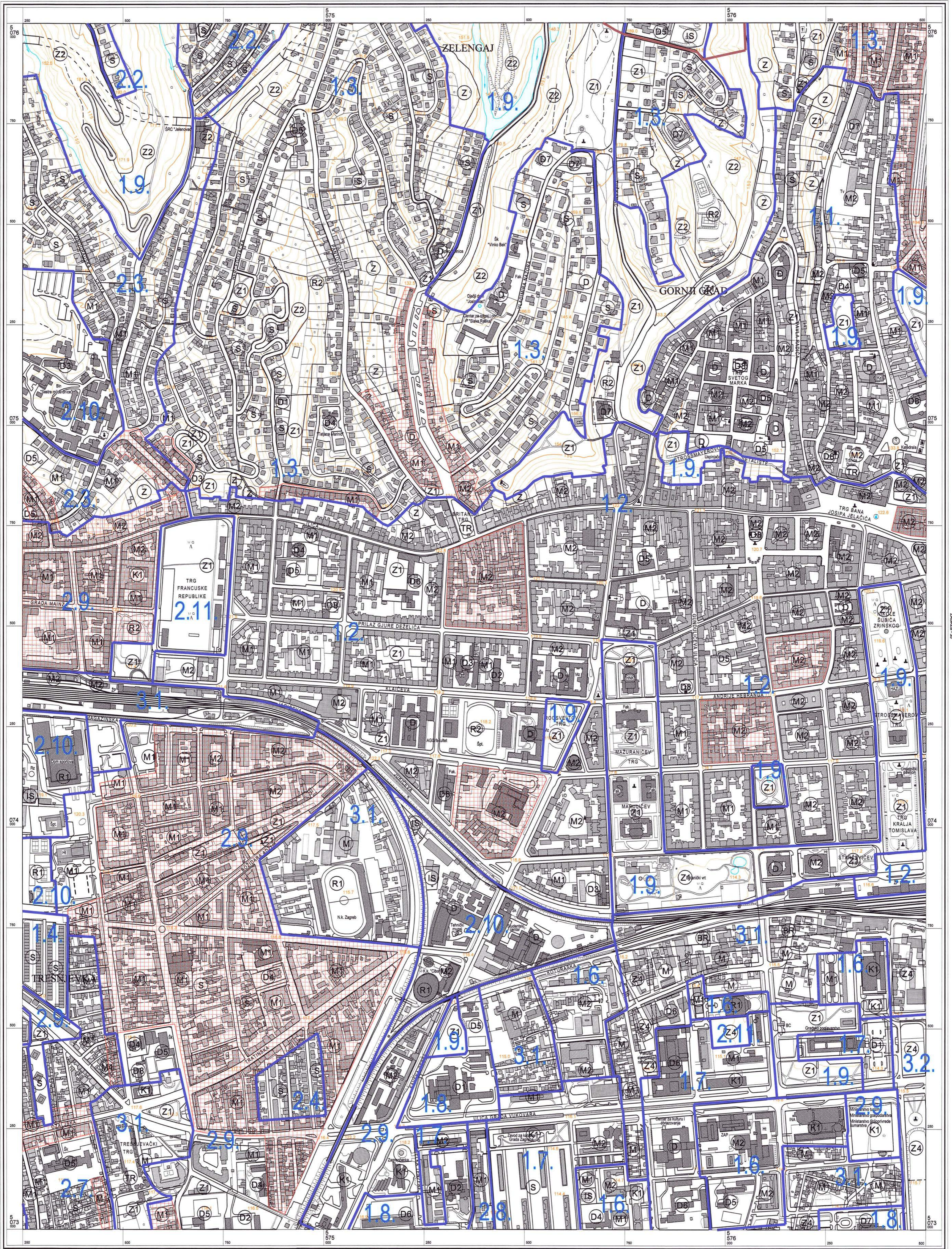
KATASTARSKE OPĆINE  
 A.  
 B.  
 C.

**GRAD ZAGREB**  
 Gradski zavod za planiranje razvoja Grada i zaštitu okoliša

Ivica Fanjek, dipl.ing.arh.  
 POMOĆNIK, PROJEKCIJAK  
 P.O. GRAĐONAČELNIČKE  
 Zagreb, 2003.

Izrada: Geofoto - Zagreb

Aerofotogrametrijsko snimanje: veljača 1998. god.  
 Tiskano: 1999. god.



© Gradski zavod za planiranje razvoja Grada i zaštitu okoliša Grada Zagreba  
 Državna geodetska uprava Republike Hrvatske  
 Gradski zavod za katastar i geodetske poslove Grada Zagreba

Mjerilo 1 : 5000



Ekvidistancija 5 m

KATASTARSKE OPĆINE

A.

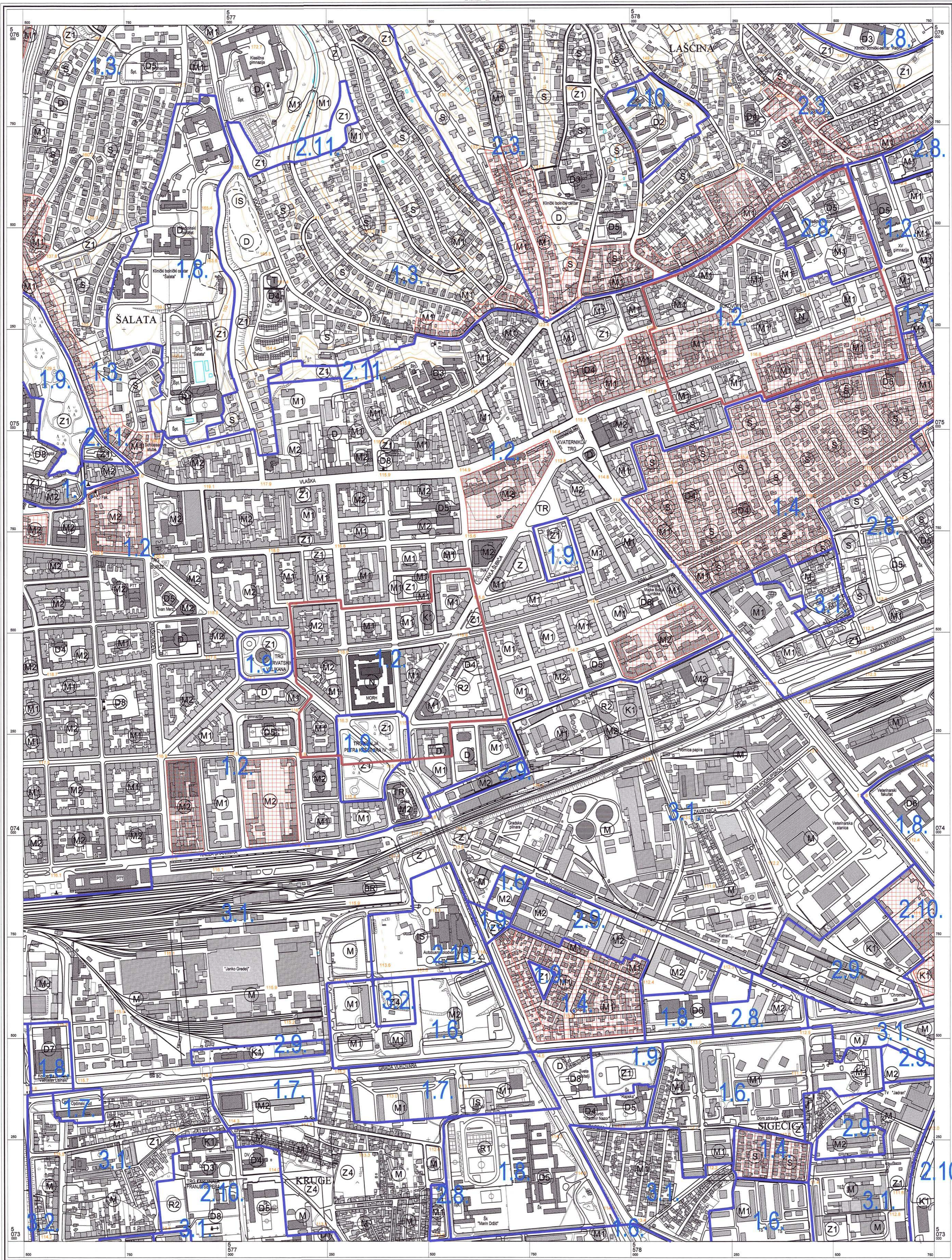
B.

C.

REPUBLIKA HRVATSKA  
 GRAD ZAGREB  
 Gradski zavod za planiranje razvoja Grada i zaštitu okoliša  
 Ivice Fanjeki, dipl. ing. arh.  
 POMOĆNIK PROJEKTOVALNIKA  
 P.O. GRADONAČELNIČICE  
 Zagreb, 2003.

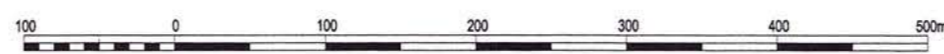
Izrada: Geofoto - Zagreb

Aerofotogrametrijsko snimanje : veća 1998. god.  
 Tiskano : 1999. god.



© Gradski zavod za planiranje razvoja Grada i zaštitu okoliša Grada Zagreba  
 Državna geodetska uprava Republike Hrvatske  
 Gradski zavod za katastar i geodetske poslove Grada Zagreba

Mjerilo 1 : 5000



Ekvidistanca 5 m

KATASTARSKE OPĆINE

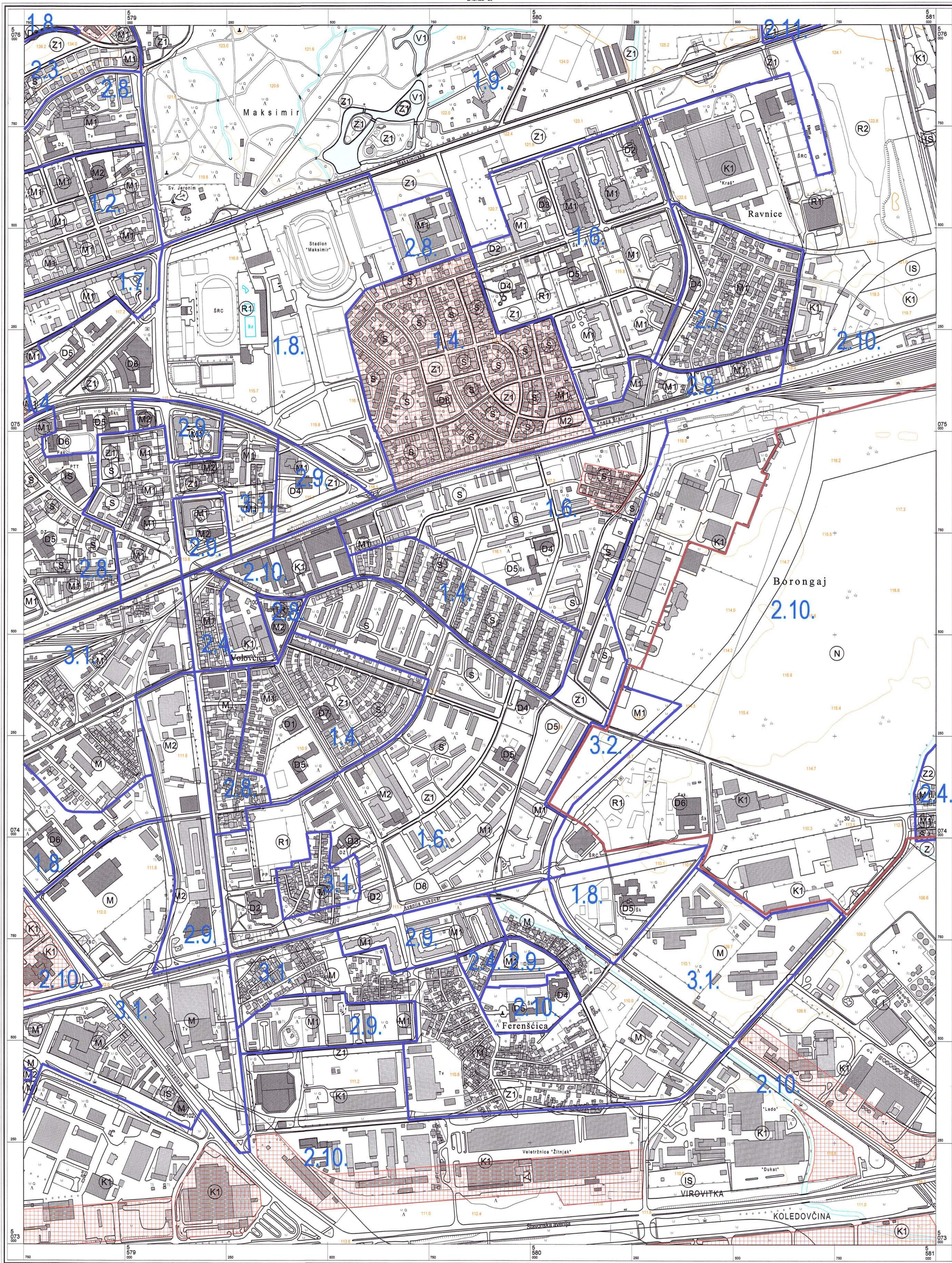
A. B. C.

**GRAD ZAGREB**  
 Gradski zavod za planiranje razvoja Grada i zaštitu okoliša

Ivica Fanjek, dipl. ing. arh.  
 POMOĆNIK PROJEKTOVALNIKA  
 P.O. GRADONAČELNICE  
 Zagreb, 2003.

Izradba: Geofoto - Zagreb

Aerofotogrametrijsko snimanje : veljača 1998. god.  
 Tiskano : 1999. god.

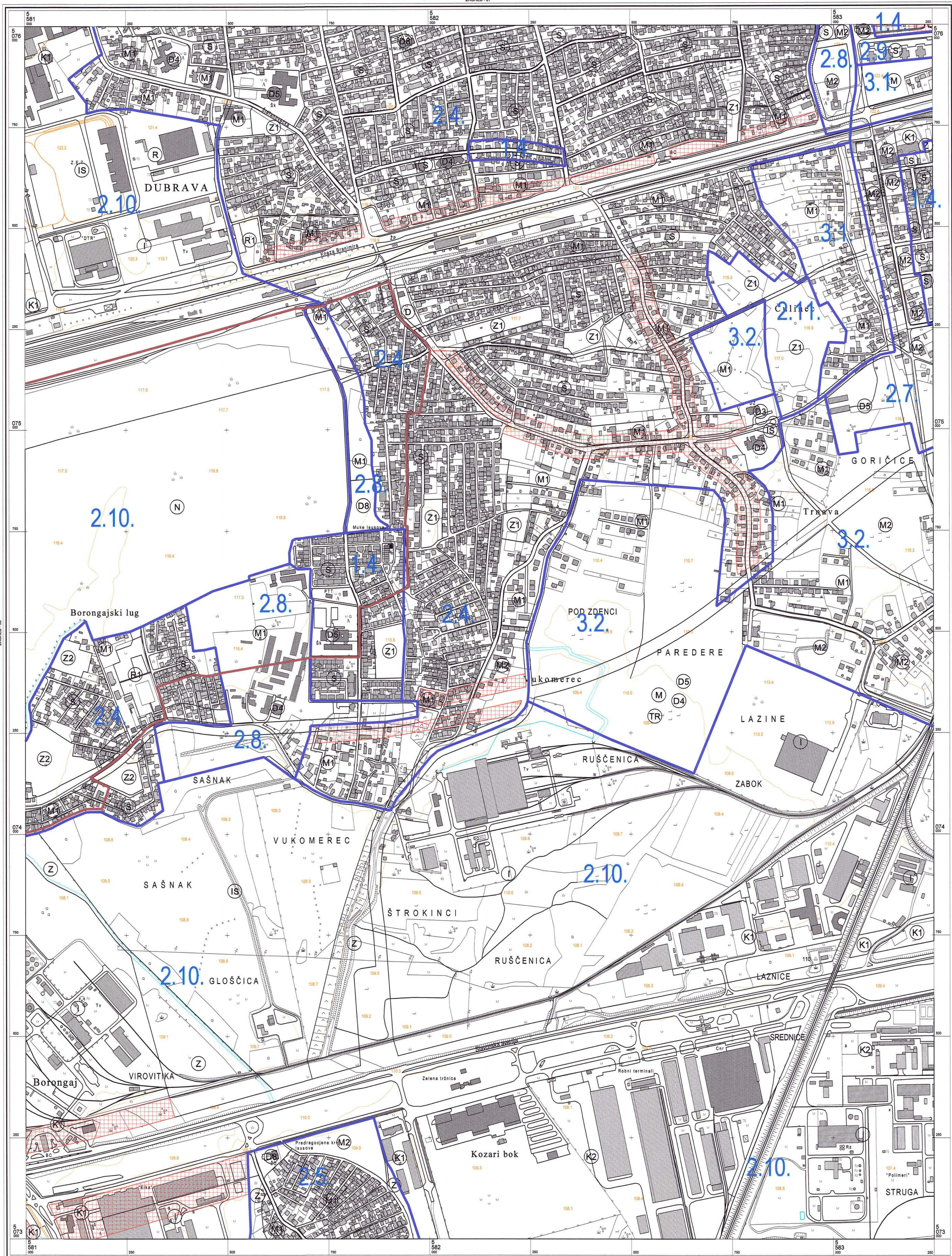


KATASTARSKE OPĆINE Izrada: Zavod za fotogrametriju d.d. - Zagreb

A. B. C. **GRAD ZAGREB**  
 Gradski zavod za planiranje razvoja Grada i zaštitu okoliša

Iva Fanjek, dipl.ing.arh.  
 POMOĆNIK PROJEKTOVALA  
 P.O. GRADONAČELNICE  
 Zagreb, 2003.

Aerofotogrametrijsko snimanje : veljača 1998. god.  
 Tiskano : 1999. god.

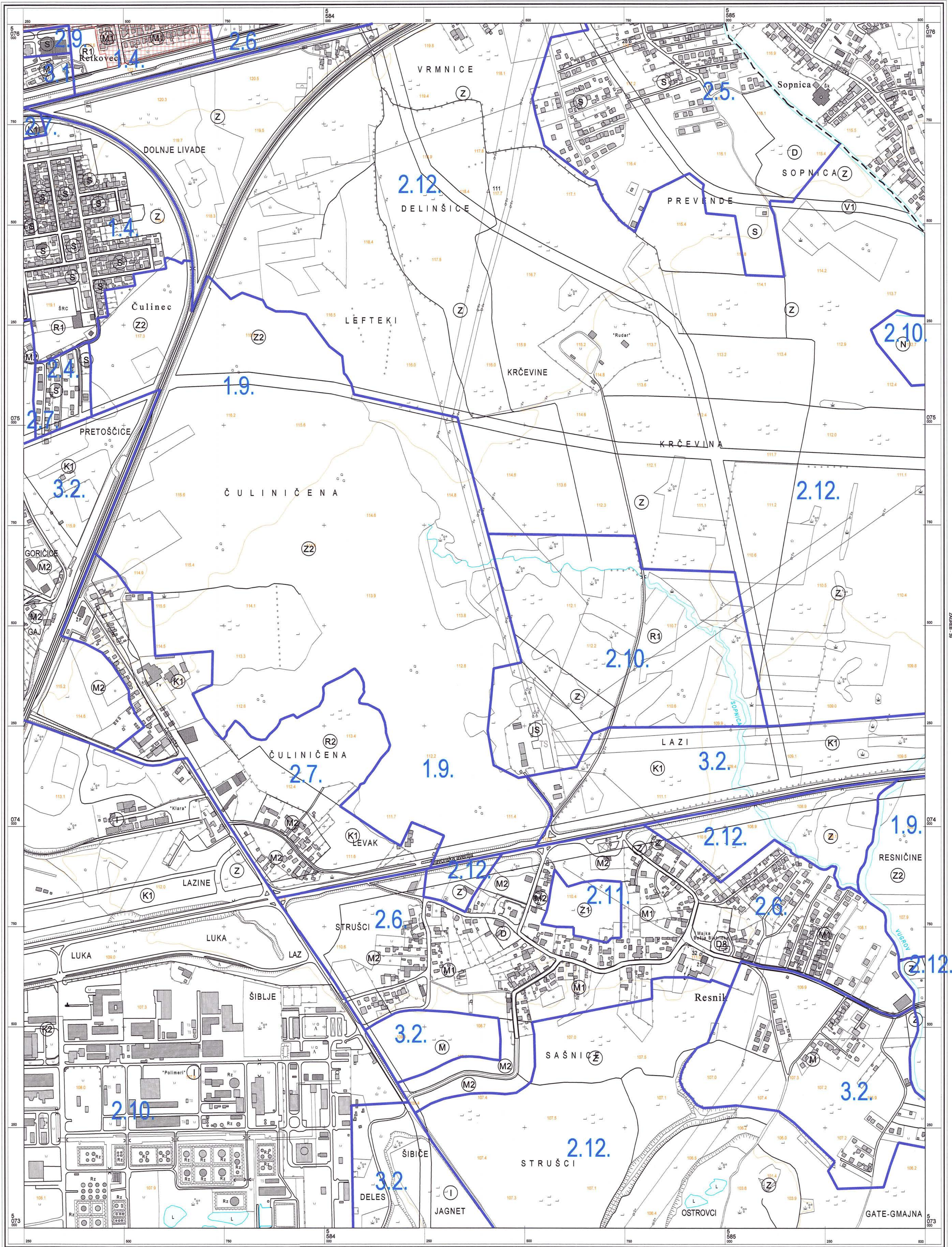


KATASTARSKÉ OPĆINE Izrada: Zavod za fotogrametriju d.d. - Zagreb

A. B. C. GRAD ZAGREB  
 Gradski zavod za planiranje razvoja Grada i zaštitu okoliša

Ivica Fanjak, dipl.ing.arh.  
 POMOĆNIK PROCELNIKA  
 P.D. GRAĐONACELNIČKE  
 Zagreb, 2003.

Aerofotogrametrijsko snimanje : veljača 1998. god.  
 Tikano : 1999. god.


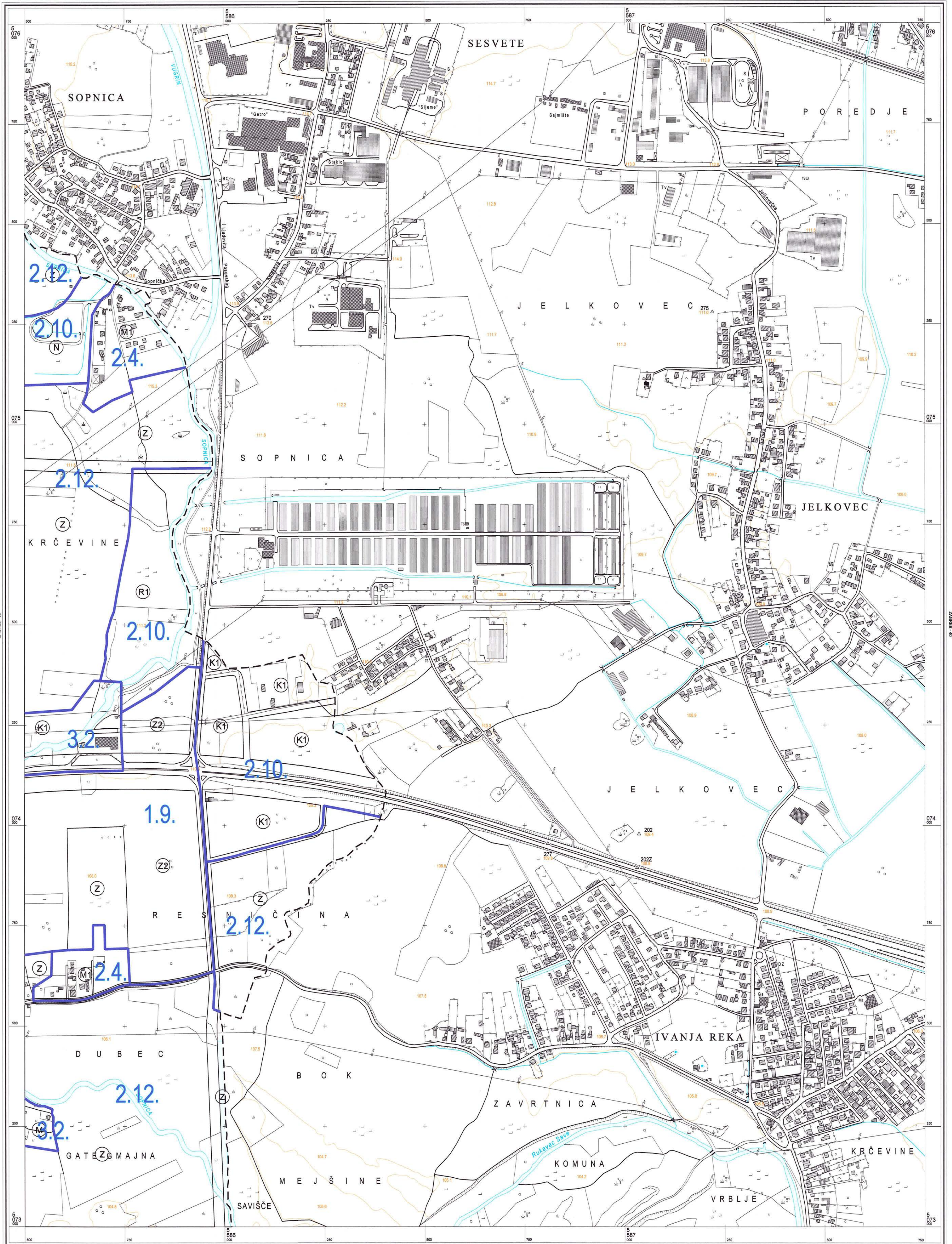


KATASTARSKE OPĆINE Izrada: Zavod za fotogrametriju d.d. - Zagreb

A. GRAD ZAGREB  
 B. Gradski zavod za planiranje razvoja Grada i zaštitu okoliša  
 C. Ilica 14, Zagreb

Ivica Fanšaj, dipl.ing. arh.  
 POMOĆNIK PROJEKTOVA  
 P.O. GRADONAČELNICE  
 Zagreb, 2003.

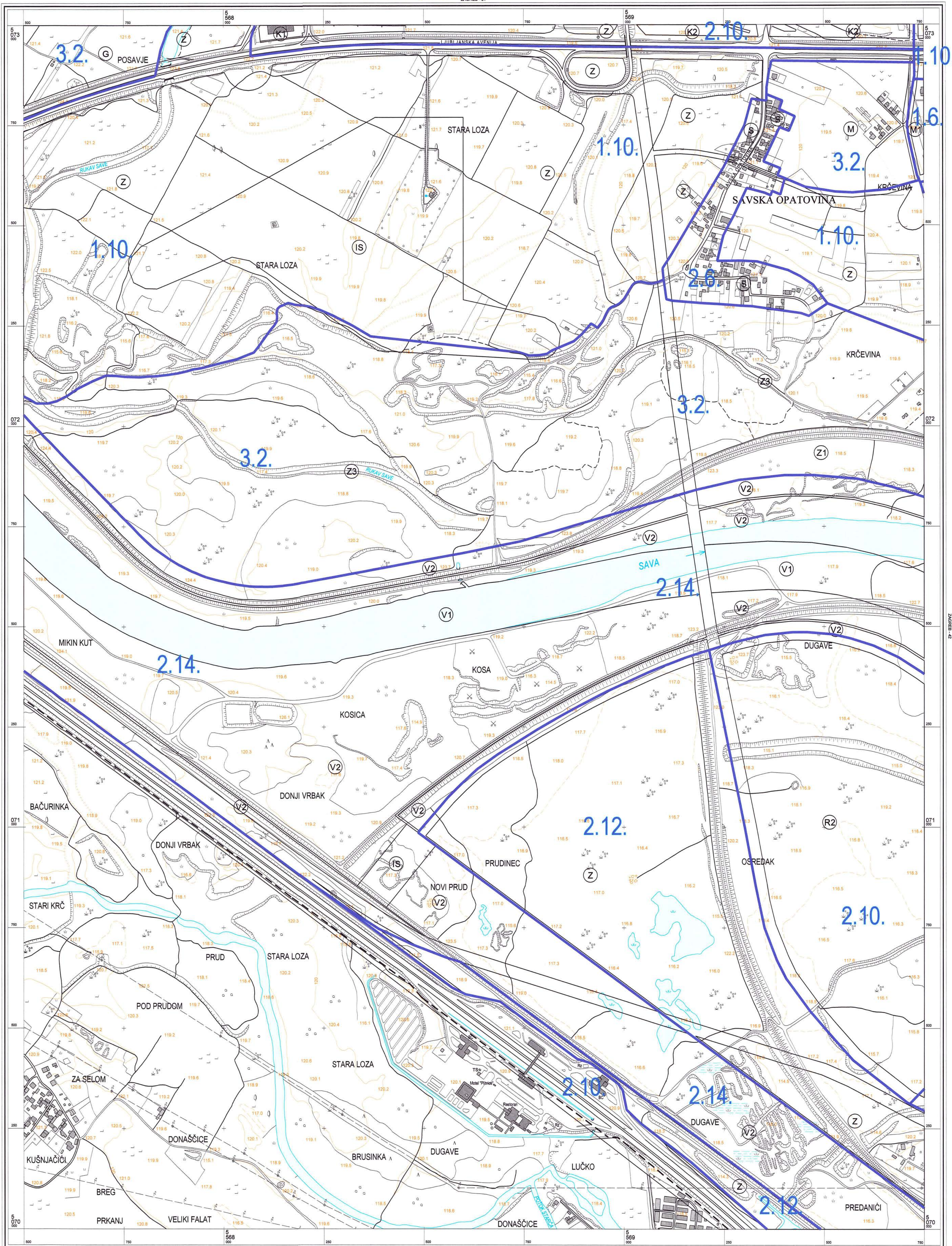
Aerofotogrametrijsko snimanje : veljača 1998. god.  
 Tiskano : 1999. god.



A  
B  
C

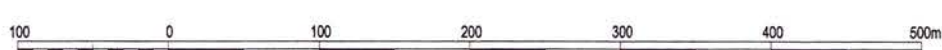
GRAD ZAGREB  
Gradski zavod za planiranje razvoja Grada i zaštitu okoliša

Ivica Fanjek, dipl.ing.arh.  
POMOĆNIK PROJEKTOVA  
P.O. GRADONAČELNIŠTVA  
Zagreb, 2003.



© Gradski zavod za planiranje razvoja Grada i zaštitu okoliša Grada Zagreba  
 Državna geodetska uprava Republike Hrvatske  
 Gradski zavod za katastar i geodetske poslove Grada Zagreba

Mjerilo 1 : 5000



Ekvidistancija 5 m

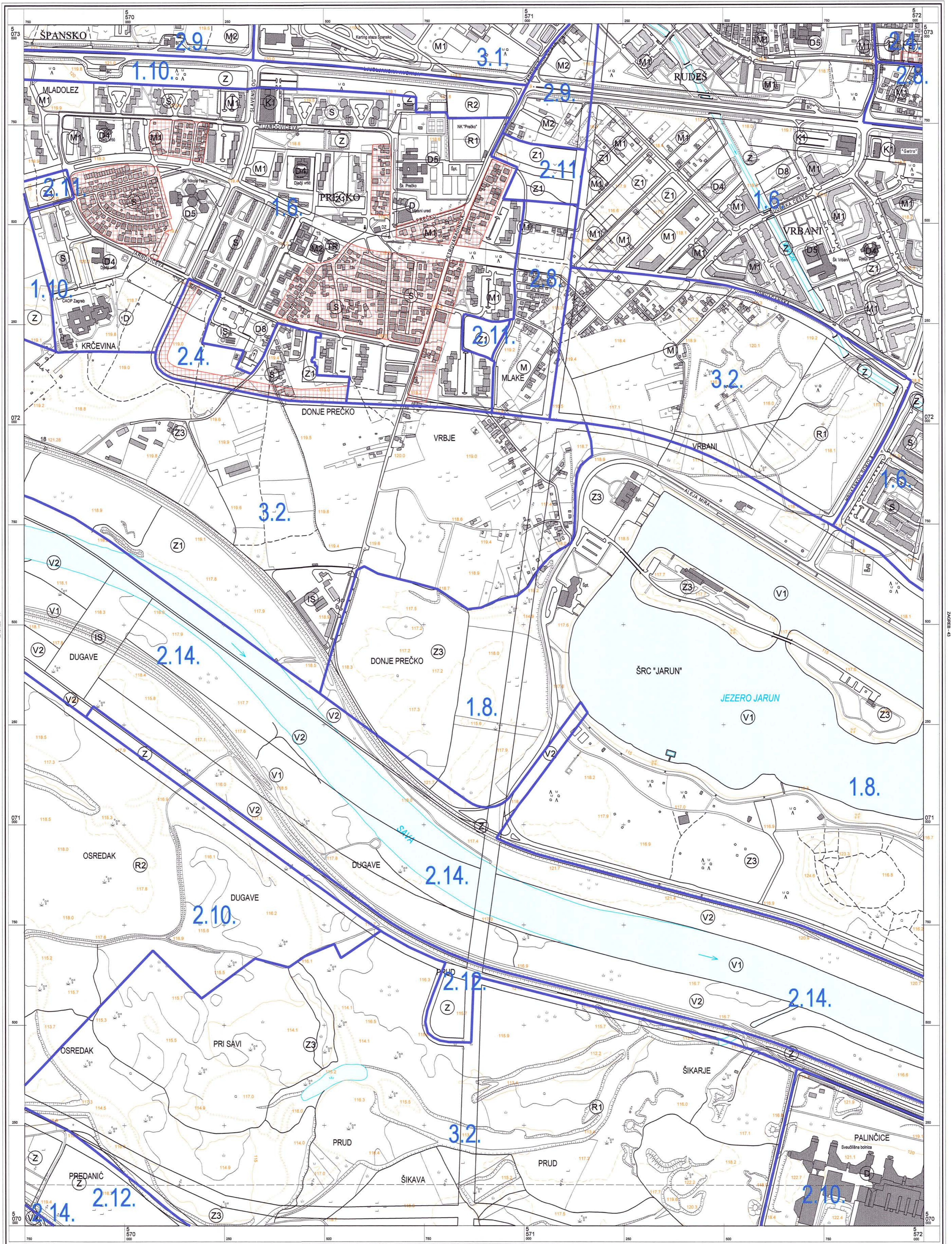
KATASTRARSKÉ OPĆINE

A  
B  
C

REPUBLIKA HRVATSKA  
**GRAD ZAGREB**  
 Gradski zavod za planiranje razvoja Grada i zaštitu okoliša  
 Iviđa Fanjek, dipl. inž. arh.  
 POMOĆNIK PROJEKTOVAČA  
 P.O. GRADONAČELNICE  
 Zagreb, 2003.

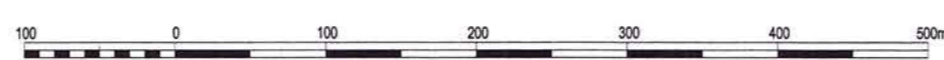
Izrada: Geofoto - Zagreb

Aerofotogrametrijsko snimanje : veljača 1996. god.  
 Tiskano : 1999. god.



© Gradski zavod za planiranje razvoja Grada i zaštitu okoliša Grada Zagreba  
 Državna geodetska uprava Republike Hrvatske  
 Gradski zavod za katastar i geodetske poslove Grada Zagreba

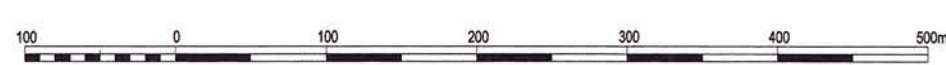
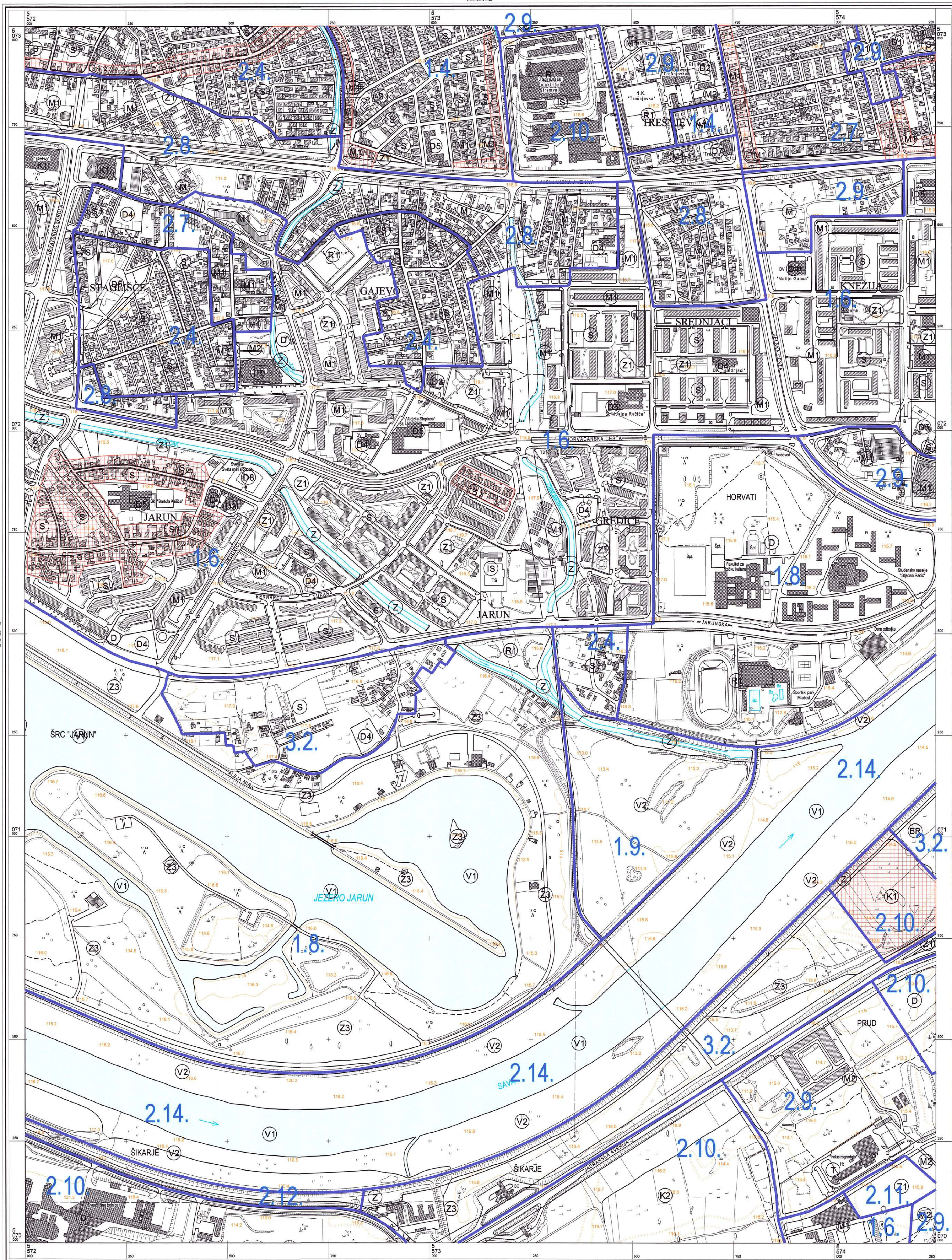
Mjerilo 1 : 5000



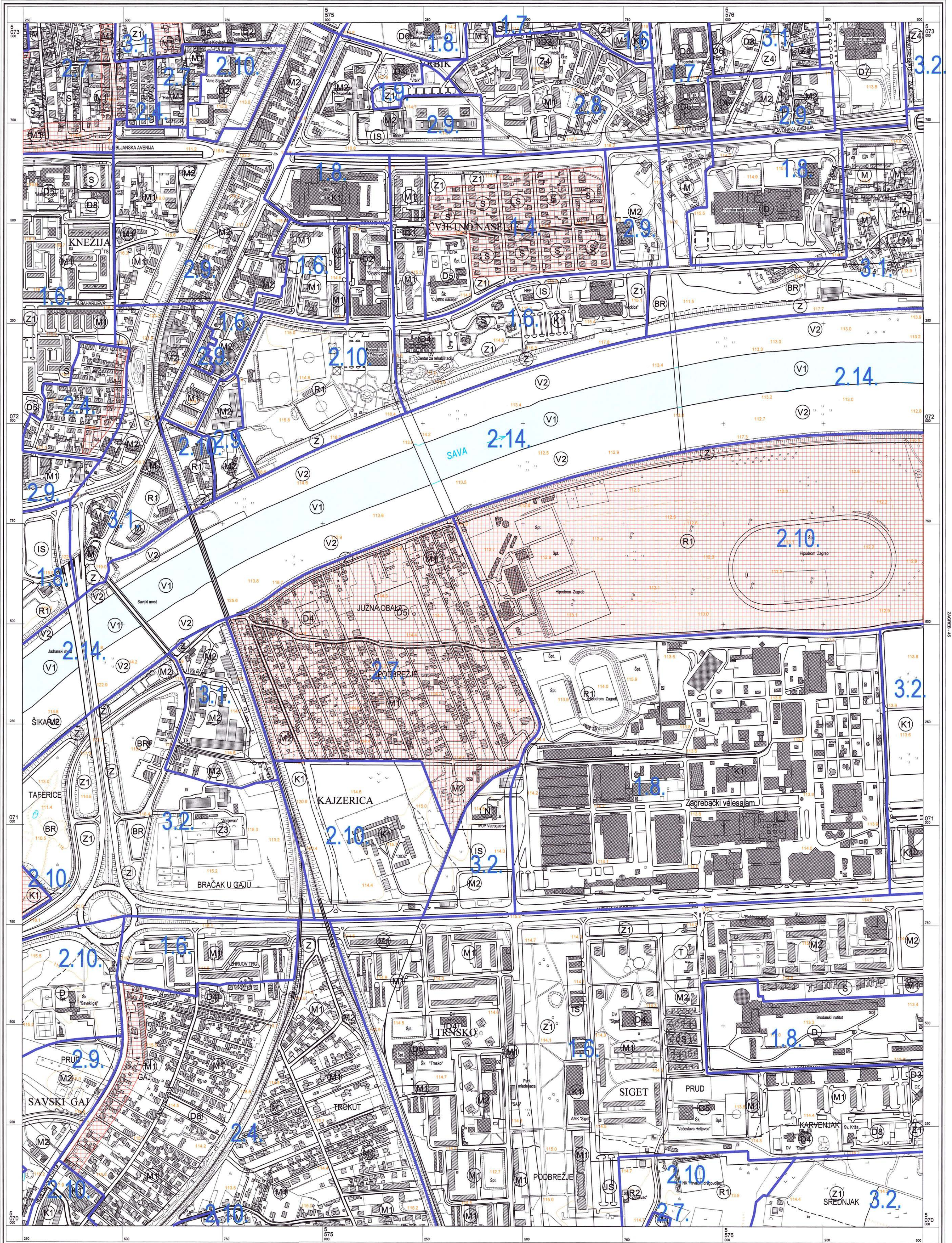
KATASTARSKE OPĆINE  
 A. B. C.  
 GRAD ZAGREB  
 Gradski zavod za planiranje razvoja Grada i zaštitu okoliša  
 Nica Fanišek, dipl.ing. arh.  
 POMOĆNIK/PROJEKCIJAK  
 P.O. GRADONAČELNICE  
 Zagreb, 2003.

Izradba: Geofoto - Zagreb

Aerofotogrametrijsko snimanje : veljača 1998. god.  
 Tiskano : 1999. god.




GRAD ZAGREB  
 Gradski zavod za planiranje razvoja Grada i zaštitu okoliša  
 Ivice Fanjek/dpl.ing.arh.  
 POMIČNIK/PROJEKCIJENIK  
 P.O. GRADONAČELNIKA  
 Zagreb, 2003.



© Gradski zavod za planiranje razvoja Grada i zaštitu okoliša Grada Zagreba  
 Državna geodetska uprava Republike Hrvatske  
 Gradski zavod za katastar i geodetske poslove Grada Zagreba

Mjerilo 1 : 5000



Ekvidistanca 5 m

KATASTARSKE OPĆINE

A.

B.

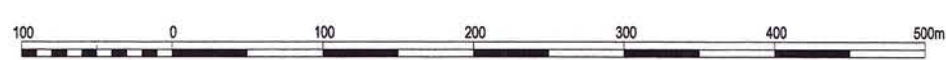
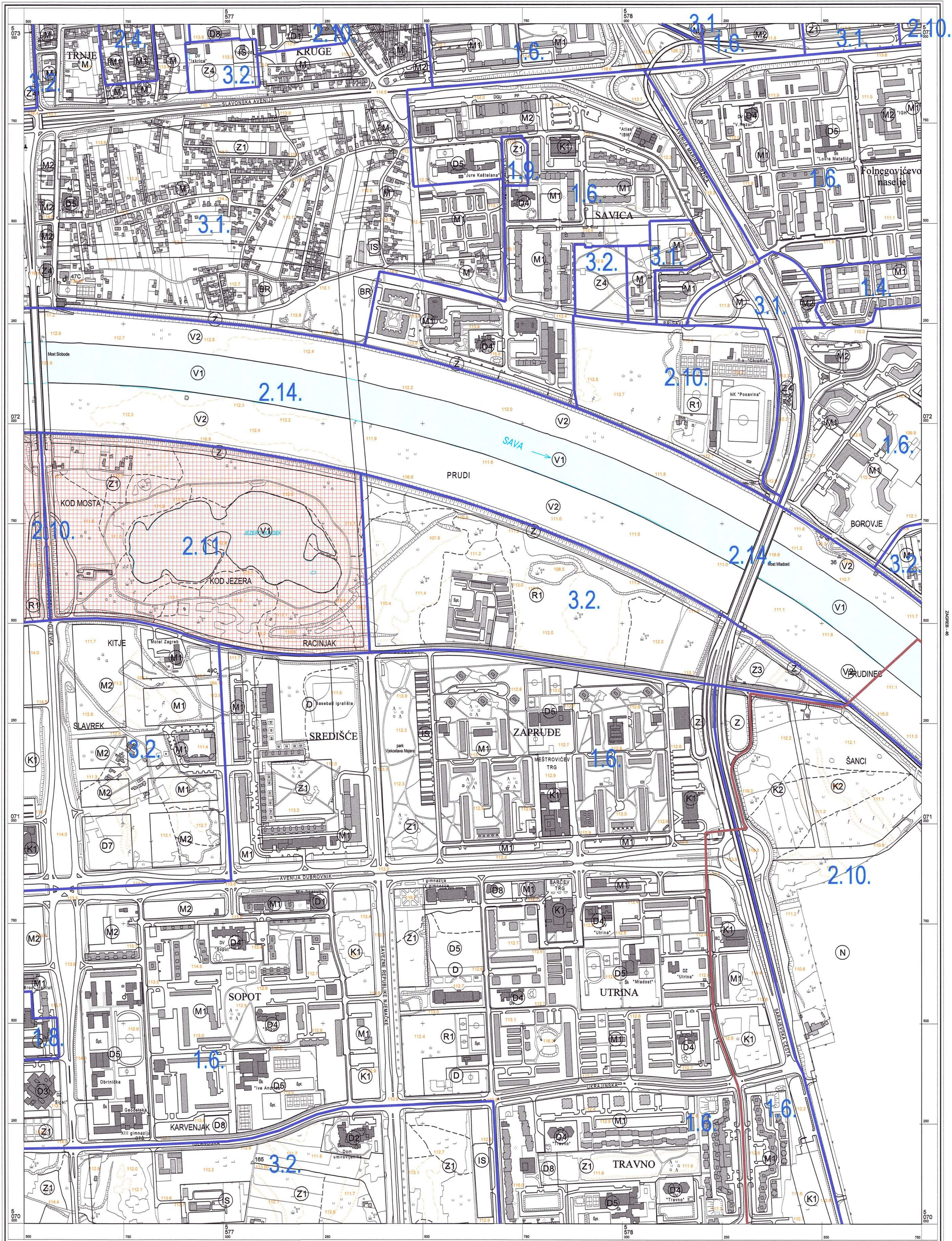
C.

**GRAD ZAGREB**  
 Gradski zavod za planiranje razvoja Grada i zaštitu okoliša  
 Ivica Fanšek, dipl.ing.arh.  
 POMOĆNIK PROJEKTOVALNIKA  
 P.O. GRADONAČELNICE  
 Zagreb, 2003.


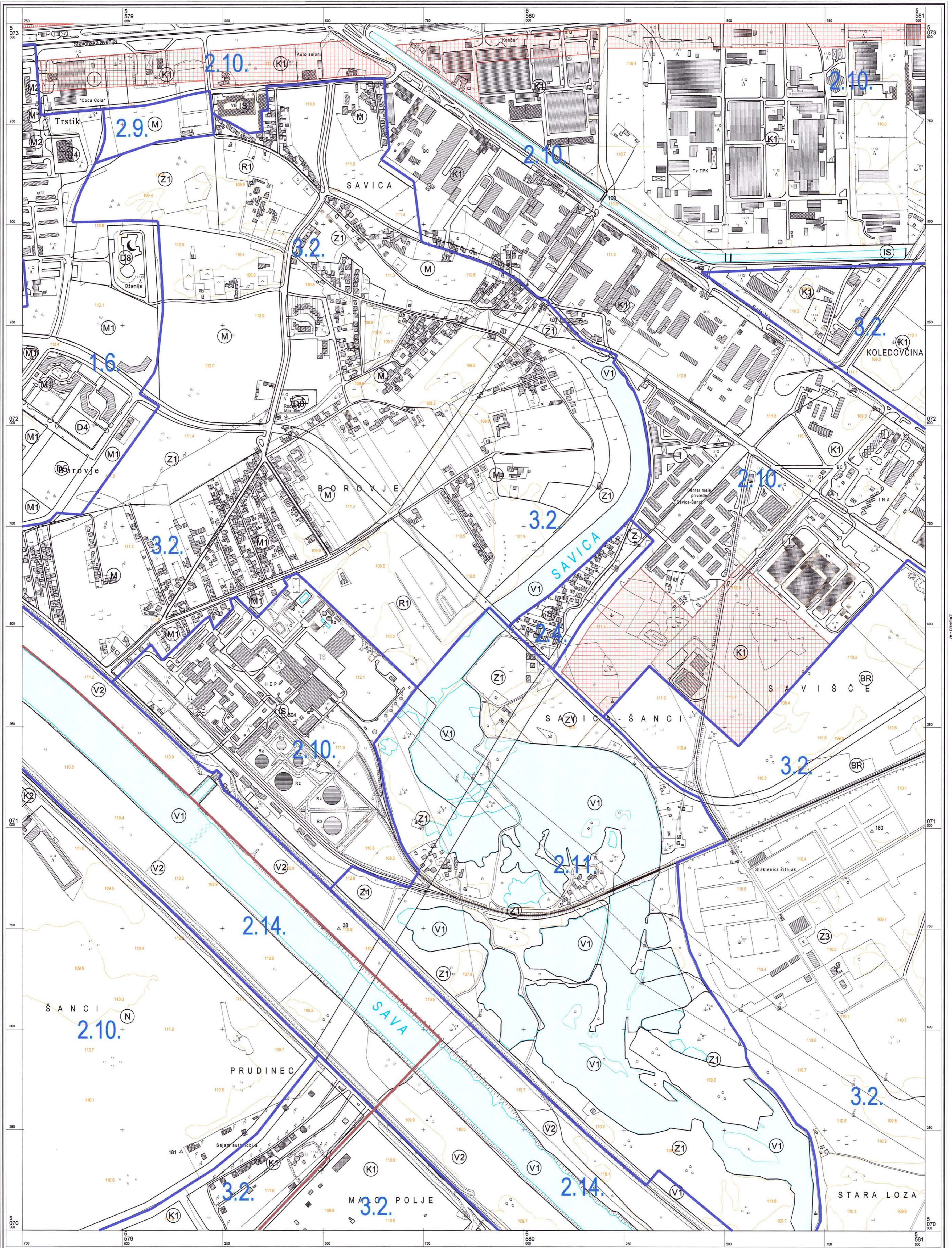
Izrada: Geofoto - Zagreb

Aerofotogrametrijsko snimanje : veljača 1998. god.

Tiskano : 1999. god.



**GRAD ZAGREB**  
 Gradski zavod za planiranje razvoja Grada i zaštitu okoliša  
 Ivica Fanek, dipl. ing. arh.  
 POMOĆNIK PROJEKTOVALNIKA  
 P. D. GRADONAČELNICE  
 Zagreb, 2003.

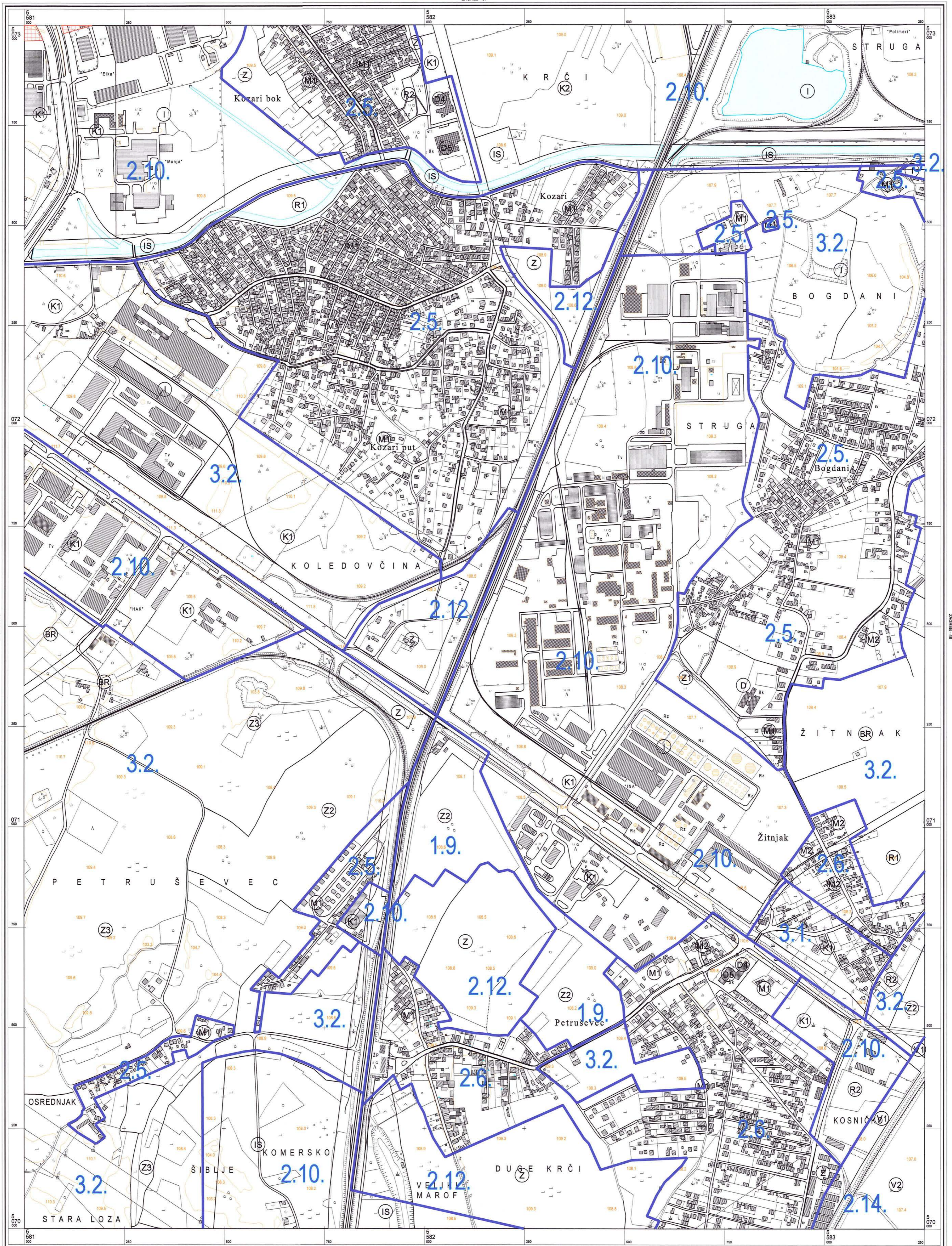



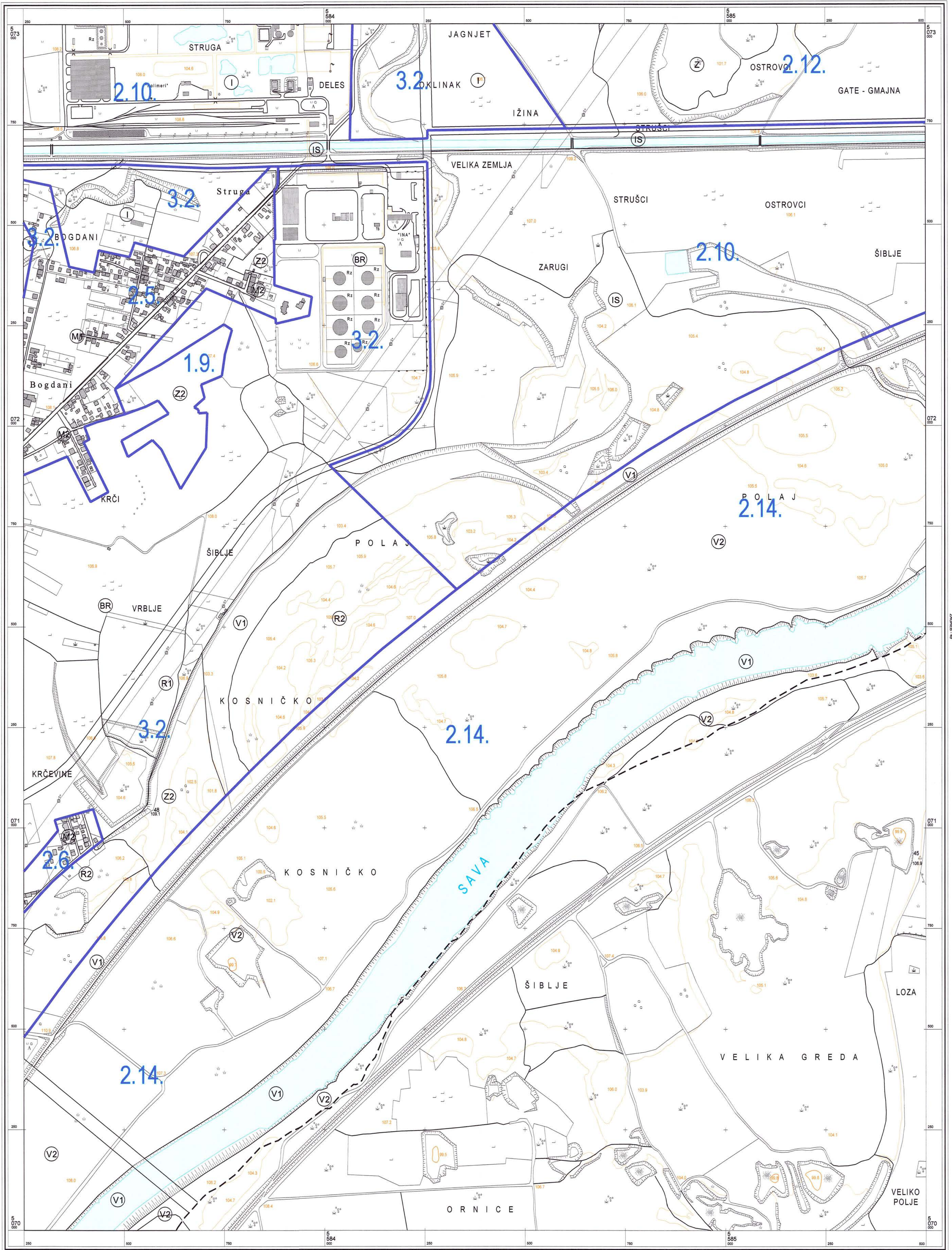
KATASTARSKE OPĆINE Izradba: Zavod za fotogrametriju d.d. - Zagreb

**GRAD ZAGREB**  
 Gradski zavod za planiranje razvoja Grada i zaštitu okoliša

Ivica Fanek, dipl.ing.arh.  
 POMOĆNIK PROČELNIKA  
 P.O. GRADONAČELNICE  
 Zagreb, 2003.

Aerofotogrametrijsko snimanje : veljača 1998. god.  
 Tiskano : 1999. god.





KATASTRARSKA OPĆINE Izrada: Zavod za fotogrametriju d.d. - Zagreb

**GRAD ZAGREB**  
 Gradski zavod za planiranje razvoja Grada i zaštitu okoliša

Ivica Fanjević, dipl. inž. građ. inženj.  
 POMOĆNIK PROJEKTOVALNIKA  
 P.O./GRADONAČELNICE  
 Zagreb, 2003.

Aerofotogrametrijsko snimanje : veljača 1998. god.  
 Tiskano : 1999. god.

