

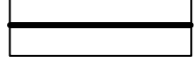
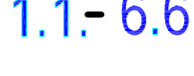

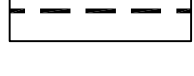


# GRAD ZAGREB

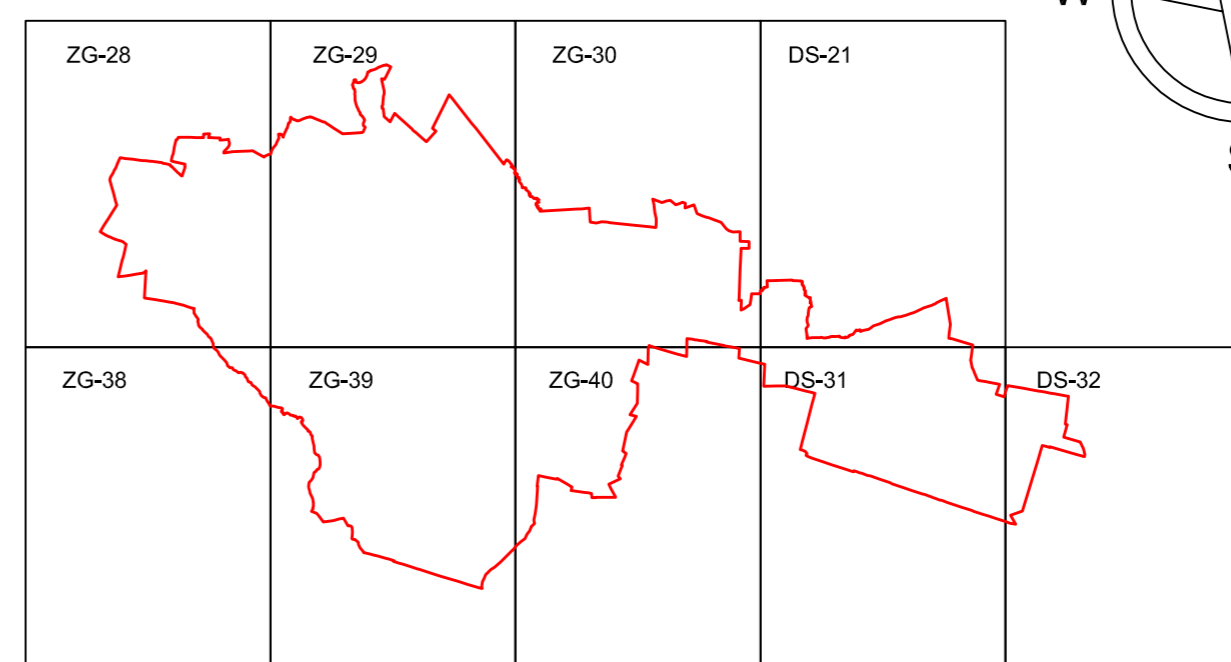
## GENERALNI URBANISTIČKI PLAN SESVETA - - IZMJENE I DOPUNE 2013.

### 4.c UVJETI ZA KORIŠTENJE, UREĐENJE I ZAŠTITU PROSTORA Područja primjene planskih mjera zaštite

#### TUMAČ PLANSKOG ZNAKOVLJA


	PROVEDBENI DOKUMENTI PROSTORNOG UREĐENJA
	PODRUČJE OBVEZE PROVEDBE JAVNIH NATJEČAJA
	GRANICE ZONA URBANIH PRAVILA
	OZNAKE ZONA URBANIH PRAVILA
	REZERVACIJA PROŠIRENJA POSTOJEĆE ULICE
	GRANICA GENERALNOGA URBANISTIČKOG PLANA

#### VEZA KARATA:



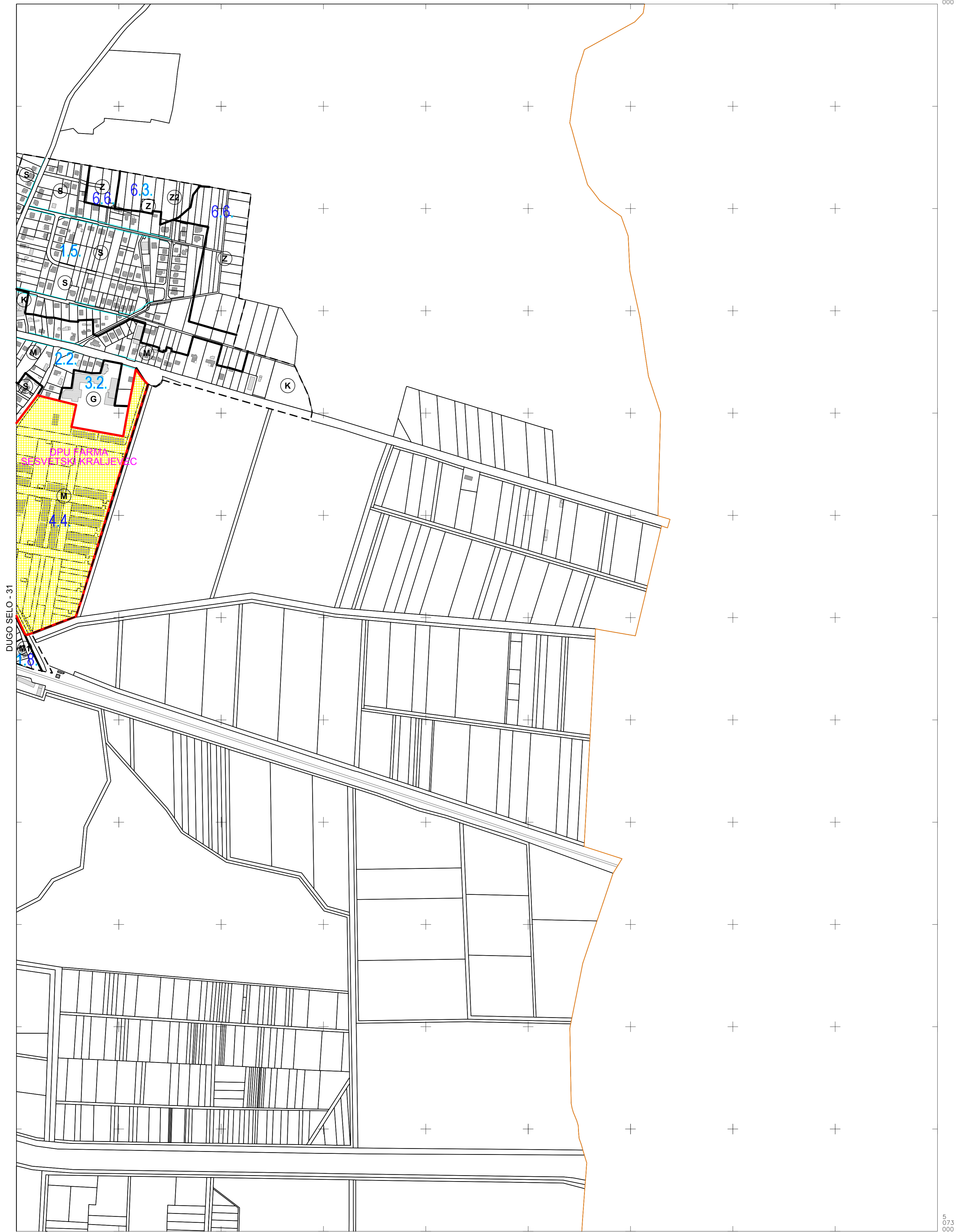
#### GRAD ZAGREB

##### GENERALNI URBANISTIČKI PLAN SESVETA - IZMJENE I DOPUNE

Naziv kartografskog prikaza: <b>UVJETI ZA KORIŠTENJE, UREĐENJE I ZAŠTITU PROSTORA</b>		
Broj kartografskog prikaza: 4c.	Mjerilo kartografskog prikaza: 1:5 000	
Odluka o izradi Izmjena i dopuna Generalnog urbanističkog plana Seseveta (Službeni glasnik Grada Zagreba br. 10/12)	Odluka o donošenju Izmjena i dopuna Generalnog urbanističkog plana Seseveta (Službeni glasnik Grada Zagreba br. 7/13)	
Javna rasprava objavljena je: 12. prosinca 2012.	Javni uvid održan je od 20. prosinca 2012. do 3. siječnja 2013.	
Nositelj izrade: <b>Gradski ured za prostorno uređenje, izgradnju Grada, graditeljstvo, komunalne poslove i promet Republike Austrije 18, Zagreb</b>		
Pečat Gradskog ureda za prostorno uređenje, izgradnju Grada, graditeljstvo, komunalne poslove i promet	Pečat Gradskog ureda za prostorno uređenje, izgradnju Grada, graditeljstvo, komunalne poslove i promet	
M.P.	Davor Jelavić, dipl. oec. Odgovorna osoba za provođenje javne rasprave	
Izdala: <b>Zavod za prostorno uređenje Grada Zagreba Republike Austrije 18, Zagreb</b>		
Pečat pravne osobe koja je izradila plan:	Odgovorna osoba izradivača Plana: v.d. ravnateljice Zavoda za prostorno uređenje Grada Zagreba	
M.P.	Ivica Fanjek, dipl. ing. arh.	
Odgovorni voditelj izrade Nacrta prijedloga Izmjena i dopuna plana:		
M.P.	Ana-Marija Rajčić, dipl. ing. arh.	
Stručni tim u izradi Plana:		
Mirela Bokulić Zubac, dipl.ing.arh. Marija Brković, bacc.oec. Maja Bubnić, građ.teh. Martina Čavlović, dipl.aur. Ivica Fanjek, dipl.ing.arh. Boris Gregurić, dipl.ing.arh. Kristina Kiš-Bonačić, dipl.ing.arh. Mario Livaja, dipl.ing.naft.nud.	Ivan Lončarić, prof.geog. i pov. Dubravka - Petra Lubin, dipl.ing.arh. Jasna Magdić, dipl.ing.arh. Tomislav Mamić Višnja Matinković Nives Momar, dipl.ing.arh. Jasmina Nađ, dipl.ing.agr. Larisa Nukić	Alen Pažur, mag.geog. Ana Marija Rajčić, dipl.ing.arh. Lidija Sekel, dipl.ing.arh. Jasmina Strovac Vanić, dipl.ing.arh. Sabina Šabanović, dipl.ing.arh. Sanja Šerbetić Turjić, dipl.ing.arh. Dubravka Široka, dipl.ing.prom. Dubravka Žic, dipl.ing.arh.
Geoinformatička obrada:		
	<b>GEOFOTO d.o.o. - Kartografski odjel</b>	
Pečat Gradske skupštine Grada Zagreba	Predsjednik Gradske skupštine Grada Zagreba	
M.P.	Davor Bernardić, dipl. ing. fiz.	
Istovjetnost ovog plana sa Izvornikom ovjerava:	Pečat Nadležnog tijela:	
Davor Jelavić, dipl. oec.	M.P.	




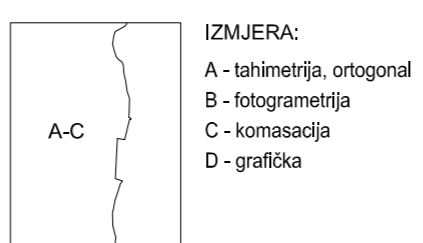




DUGO SELO - 31

DUGO SELO - 42

Zagreb, kolovoz 2012. 005  
006  
007



MJERILO 1:5000

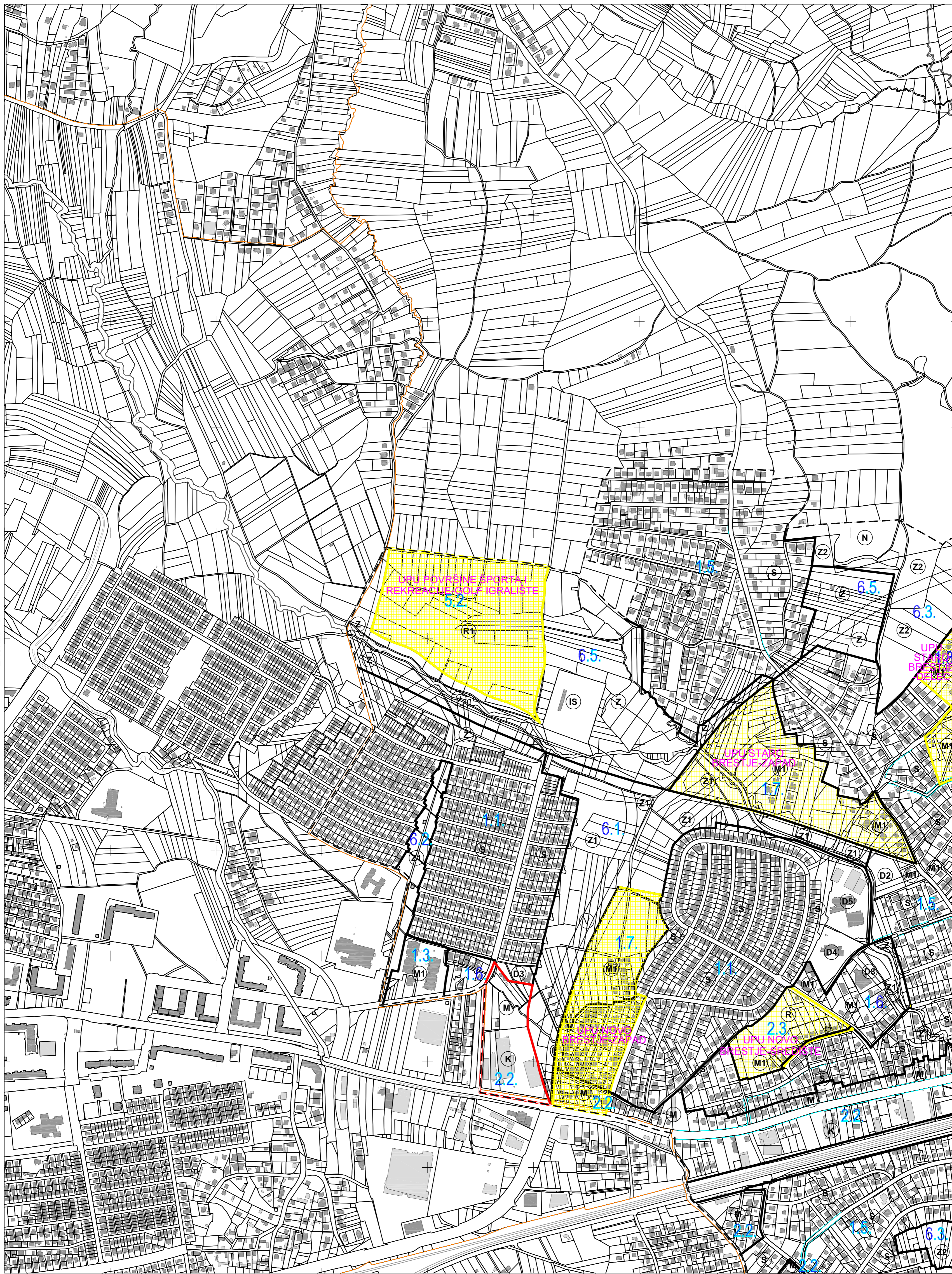
DUGO SELO - 32

GENERALNI URBANISTIČKI PLAN SESVETA - IZMJENE I DOPUNE 2013.  
4.c UVJETI ZA KORIŠTENJE, UREĐENJE I ZAŠTITU PROSTORA  
Područja primjene planskih mjera zaštite

ZAGREB - 28

5J22-28  
5 079  
000

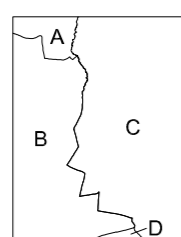
ZAGREB - 18



ZAGREB - 27

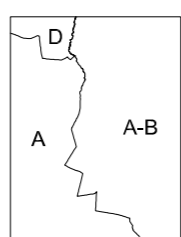
ZAGREB - 29

0 20 40 60 80 100



KATASTARSKE OPĆINE:

- A - Granešina
- B - Dubrava
- C - Sesvete
- D - Resnik



IZMJERA:

- A - tahimetrija, ortogonal
- B - fotogrametrija
- C - komasacija
- D - graficka



MJERILO 1:5000

Zagreb, kolovoz 2012.

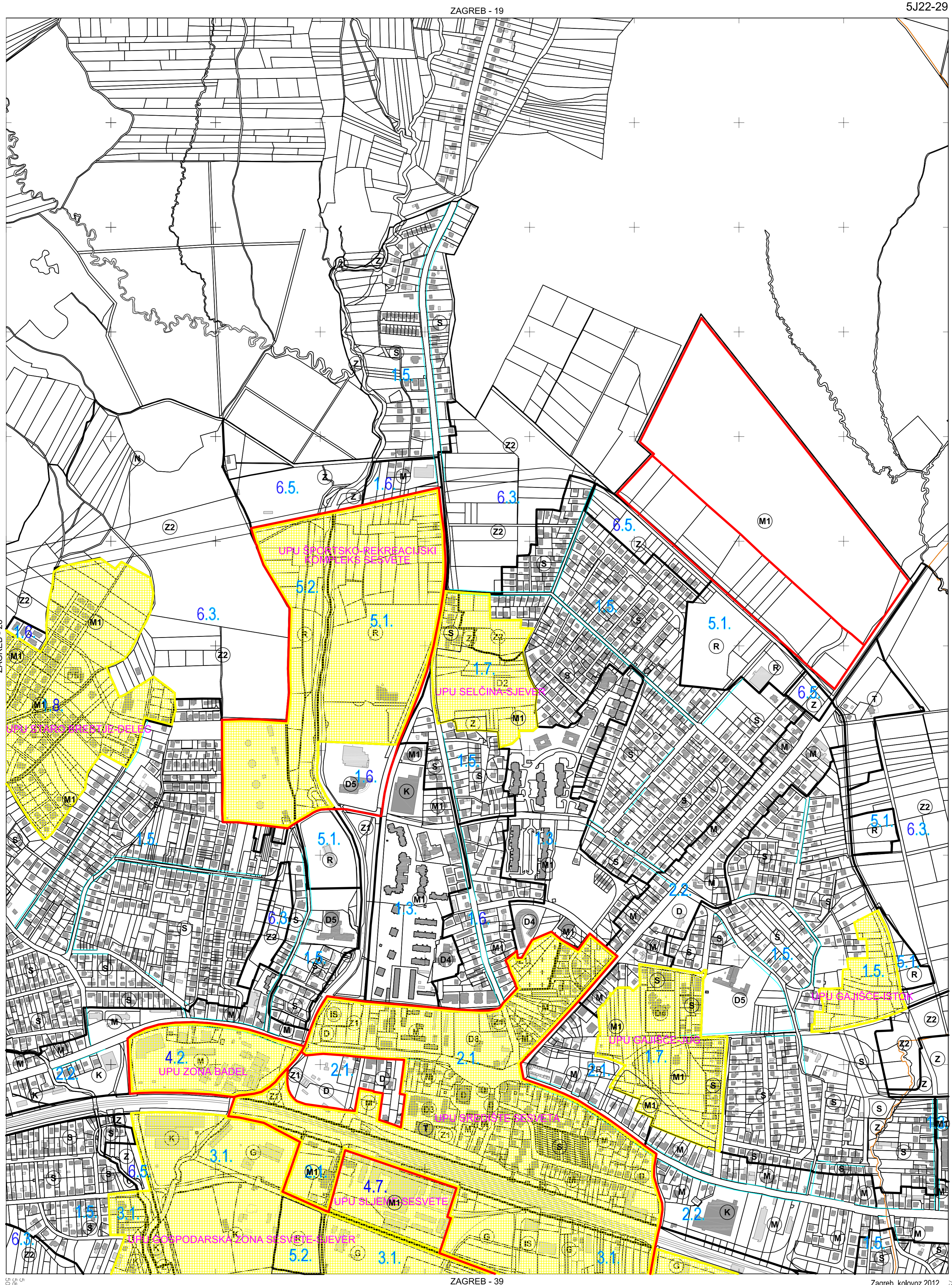
5 076  
000

ZAGREB - 28

GENERALNI URBANISTIČKI PLAN SESVETA - IZMJENE I DOPUNE 2013.  
4.c UVJETI ZA KORIŠTENJE, UREĐENJE I ZAŠTITU PROSTORA  
Područja primjene planskih mjera zaštite

ZAGREB - 29

5J22-29  
5  
079  
000

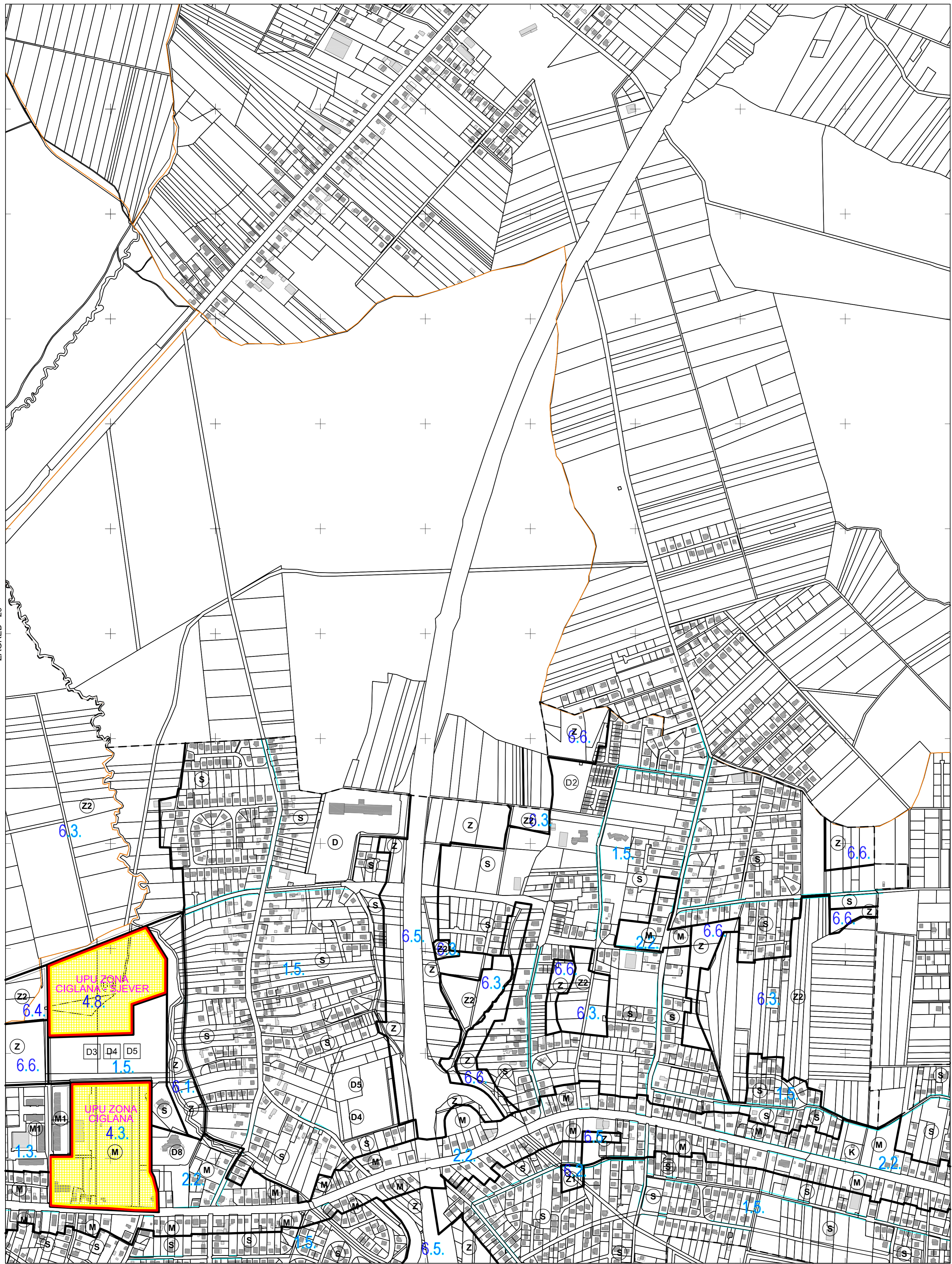


GENERALNI URBANISTIČKI PLAN SESVETA - IZMJENE I DOPUNE 2013.  
4.c UVJETI ZA KORIŠTENJE, UREĐENJE I ZAŠTITU PROSTORA  
Područja primjene planskih mjera zaštite


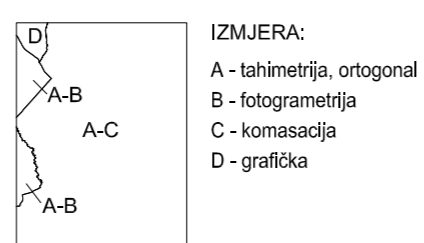
ZAGREB - 30

5J22-30  
5  
079  
000

ZAGREB - 20



05  
026  
000



MJERILO 1:5000

Zagreb, kolovoz 2012.  
5  
076  
000

ZAGREB - 30

GENERALNI URBANISTIČKI PLAN SESVETA - IZMJENE I DOPUNE 2013.  
4.c UVJETI ZA KORIŠTENJE, UREĐENJE I ZAŠTITU PROSTORA  
Područja primjene planskih mjera zaštite

ZAGREB - 38

5J22-38  
5 076  
000

ZAGREB - 28



ZAGREB - 37

ZAGREB - 39

ZAGREB - 48

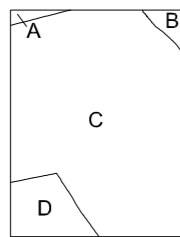
Zagreb, kolovoz 2012.

012

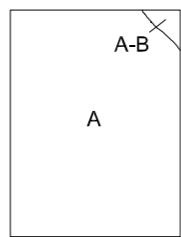
5

073


000



KATASTARSKE OPĆINE:  
A - Dubrava  
B - Sesvete  
C - Resnik  
D - Zrinjak



IZMJERA:  
A - tahimetrija, ortogonal  
B - fotogrametrija  
C - komasacija  
D - grafička



MJERILO 1:5000

ZAGREB - 38

5  
073  
000

012

5

073

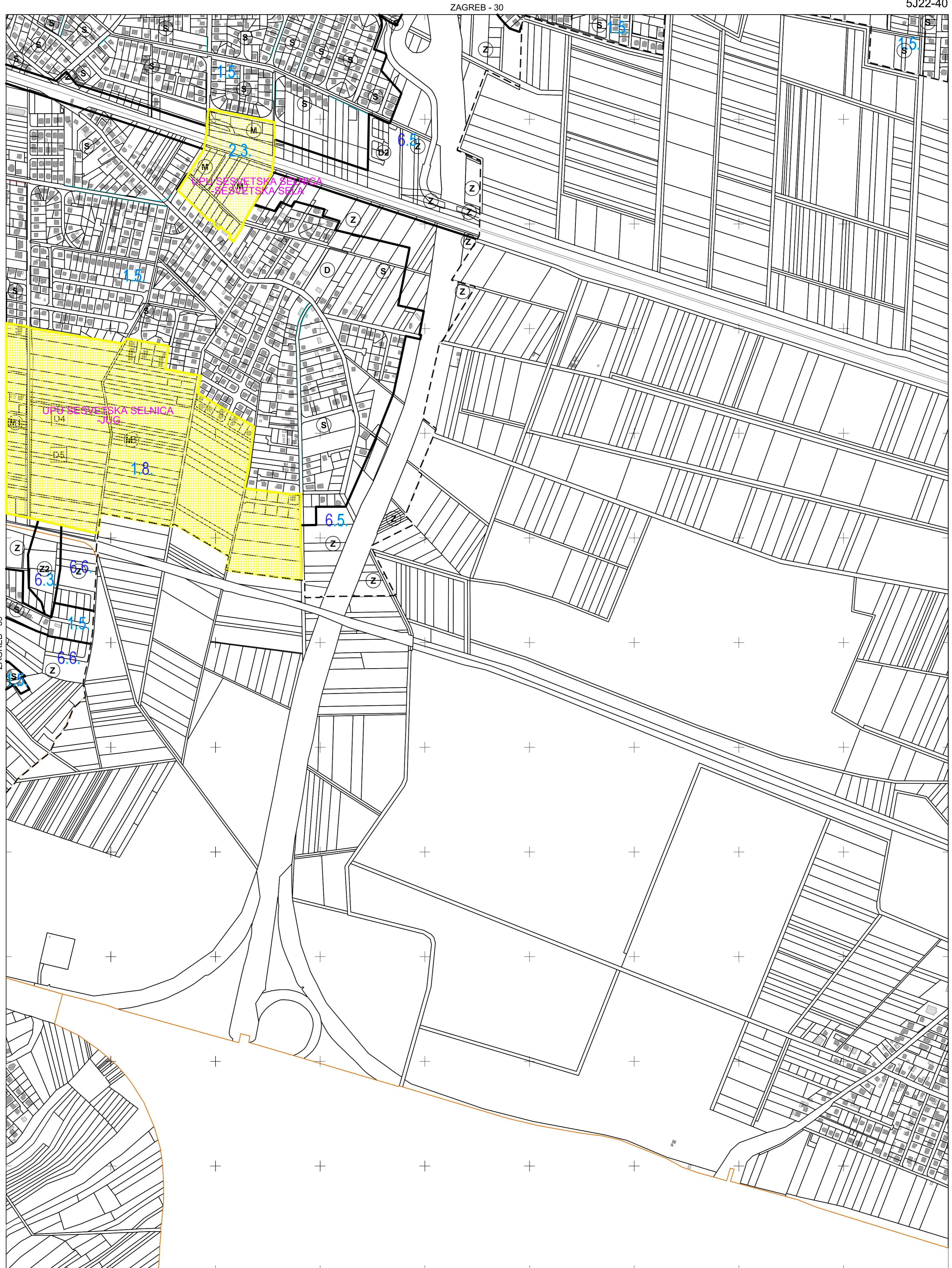
000



GENERALNI URBANISTIČKI PLAN SESVETA - IZMJENE I DOPUNE 2013.  
 4.c UVJETI ZA KORIŠTENJE, UREĐENJE I ZAŠTITU PROSTORA  
 Područja primjene planskih mjera zaštite

ZAGREB - 40

5J22-40  
 5  
 076  
 000



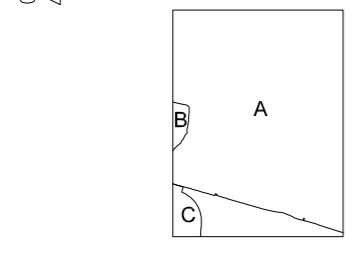
ZAGREB - 39

ZAGREB - 30

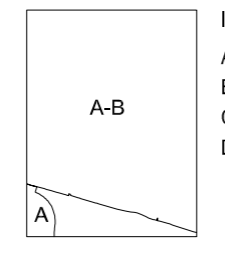
DUGO SELO - 31

ZAGREB - 50


Zagreb, kolovoz 2012.  
 5  
 073  
 000



KATASTARSKE OPĆINE:  
 A - Sesvetski Kraljevec  
 B - Sesvete  
 C - Resnik



IZMJERA:  
 A - tahimetrija, ortogonal  
 B - fotogrametrija  
 C - komasacija  
 D - grafička



MJERILO 1:5000

ZAGREB - 40