

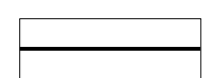
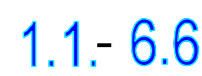

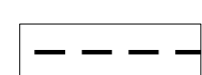


GRAD ZAGREB

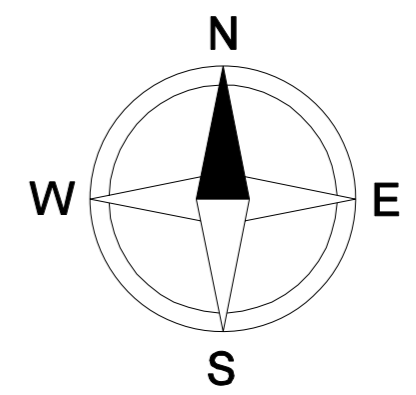
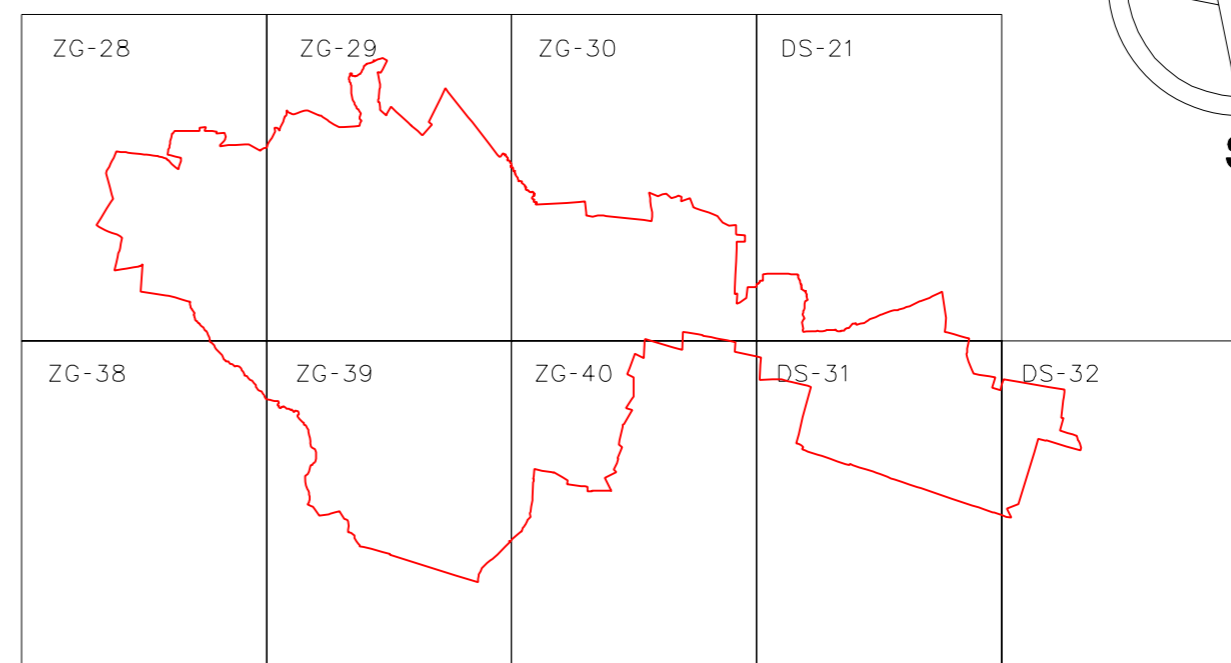
GENERALNI URBANISTIČKI PLAN SESVETA - - IZMJENE I DOPUNE 2008.

UVJETI ZA KORIŠTENJE, UREĐENJE I ZAŠTITU PROSTORA Područja primjene planskih mjera zaštite

TUMAČ PLANSKOG ZNAKOVLJA

	PODRUČJE OBVEZE DONOŠENJA DETALJNIJEG PLANA
	PODRUČJE OBVEZE PROVEDBE URBANISTIČKO - ARHITEKTONSKOG NATJEČAJA
	GRANICE ZONA URBANIH PRAVILA
	1.1.- 6.6. OZNAKE ZONA URBANIH PRAVILA
	REZERVACIJA PROŠIRENJA POSTOJEĆE ULICE
	GRANICA GENERALNOGA URBANISTIČKOG PLANA


VEZA KARATA:



GRAD ZAGREB

GENERALNI URBANISTIČKI PLAN SESVETA - IZMJENE I DOPUNE 2008.

UVJETI ZA KORIŠTENJE, UREĐENJE I ZAŠTITU PROSTORA Područja primjene planskih mjera zaštite

Broj kartografskog prikaza: 4.c	Merilo kartografskog prikaza: 1:5000
Odluka o izradi izmjenjiva i dopuna Generalnoga urbanističkog plana Seseveta (Službeni glasnik Grada Zagreba br. 09/08)	Odluka Gradске skupštine Grada Zagreba o donošenju izmjenjiva i dopuna Generalnoga urbanističkog plana Seseveta (Službeni glasnik Grada Zagreba 01/06)
Javna rasprava objavljena je: 30. listopada 2008.	Javni uvid: 7. studenoga - 21. studenoga 2008.
Pečat Gradskog ureda za strategijsko planiranje i razvoj Grada, odgovornog za provođenje javne rasprave:	Pročelnica Gradskog ureda za strategijsko planiranje i razvoj Grada: Jadranka Veselić Bruvo, dipl.ing.arh. Odgovorna osoba za provođenje javne rasprave: Karolina Bui, dipl.ing.arh.
Stručni tim nositelj izrade Plana:	17. Maričić Mira 18. Matković Vlasta, dipl.ing.arh. 19. Matković Ivana, dipl.ing.arh. 20. Matković Miroslav, dipl.ing.arh. 21. Matković Miroslav, dipl.ing.arh. 22. Matković Miroslav, dipl.ing.arh. 23. Matković Miroslav, dipl.ing.arh. 24. Matković Miroslav, dipl.ing.arh. 25. Matković Miroslav, dipl.ing.arh. 26. Matković Miroslav, dipl.ing.arh. 27. Matković Miroslav, dipl.ing.arh. 28. Matković Miroslav, dipl.ing.arh. 29. Matković Miroslav, dipl.ing.arh. 30. Matković Miroslav, dipl.ing.arh. 31. Matković Miroslav, dipl.ing.arh. 32. Matković Miroslav, dipl.ing.arh. 33. Matković Miroslav, dipl.ing.arh. 34. Matković Miroslav, dipl.ing.arh. 35. Matković Miroslav, dipl.ing.arh. 36. Matković Miroslav, dipl.ing.arh. 37. Matković Miroslav, dipl.ing.arh. 38. Matković Miroslav, dipl.ing.arh. 39. Matković Miroslav, dipl.ing.arh. 40. Matković Miroslav, dipl.ing.arh.
Izdrio:	Zavod za prostorno uređenje Grada Zagreba Republike Austrije 18, Zagreb
Pečat pravne osobe koja je izradila Plan:	Odgovorna osoba izrađivača Plana: Ravnatelj Zavoda za prostorno uređenje Grada Zagreba Ivica Fanjek, dipl.ing.arh.
Odgovorni voditelj izrade Plana:	Mirela Bokulić Zubac, dipl.ing.arh.
Stručni tim Zavoda za prostorno uređenje Grada Zagreba:	1. Mirac, Darko Šerko, dipl.ing.arh. 2. Radić, Darko, dipl.ing.arh. 3. Matković, Miroslav, dipl.ing.arh.
Geoinformatička obrada:	 Geofoto d.o.o. - Kartografski oplet
Pečat Gradске skupštine Grada Zagreba	Predsjednica Gradске skupštine Grada Zagreba Mr.sc. Tatjana Hojčević dipl.ing.arh.
Istovjetnost ovog plana s izvornikom ovjerava:	Pečat nadležnog tijela:
Pročelnica Gradskog ureda za strategijsko planiranje i razvoj Grada Jadranka Veselić - Bruvo, dipl.ing.arh.	

GENERALNI URBANISTIČKI PLAN SESVETA - IZMJENE I DOPUNE
4.c UVJETI ZA KORIŠTENJE, UREĐENJE I ZAŠTITU PROSTORA
Područja primjene planskih mjera zaštite

DUGO SELO - 21

5K22-21
5
079
000

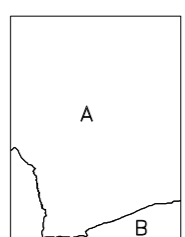
DUGO SELO - 11



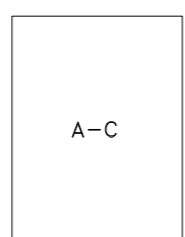
ZAGREB - 30

DUGO SELO - 22


000
000
5



KATASTARSKE OPĆINE:
A - Sašinec
B - Sesvetski Kraljevec



IZMJERA:
A - tahimetrija, ortogonal
B - fotogrametrija
C - komasacija
D - grafika



MJERILO 1:5000

DUGO SELO - 31

Izrada: Gradski ured za katastar i geodetske poslove Grada Zagreba
lipanj 2008.

5
076
000

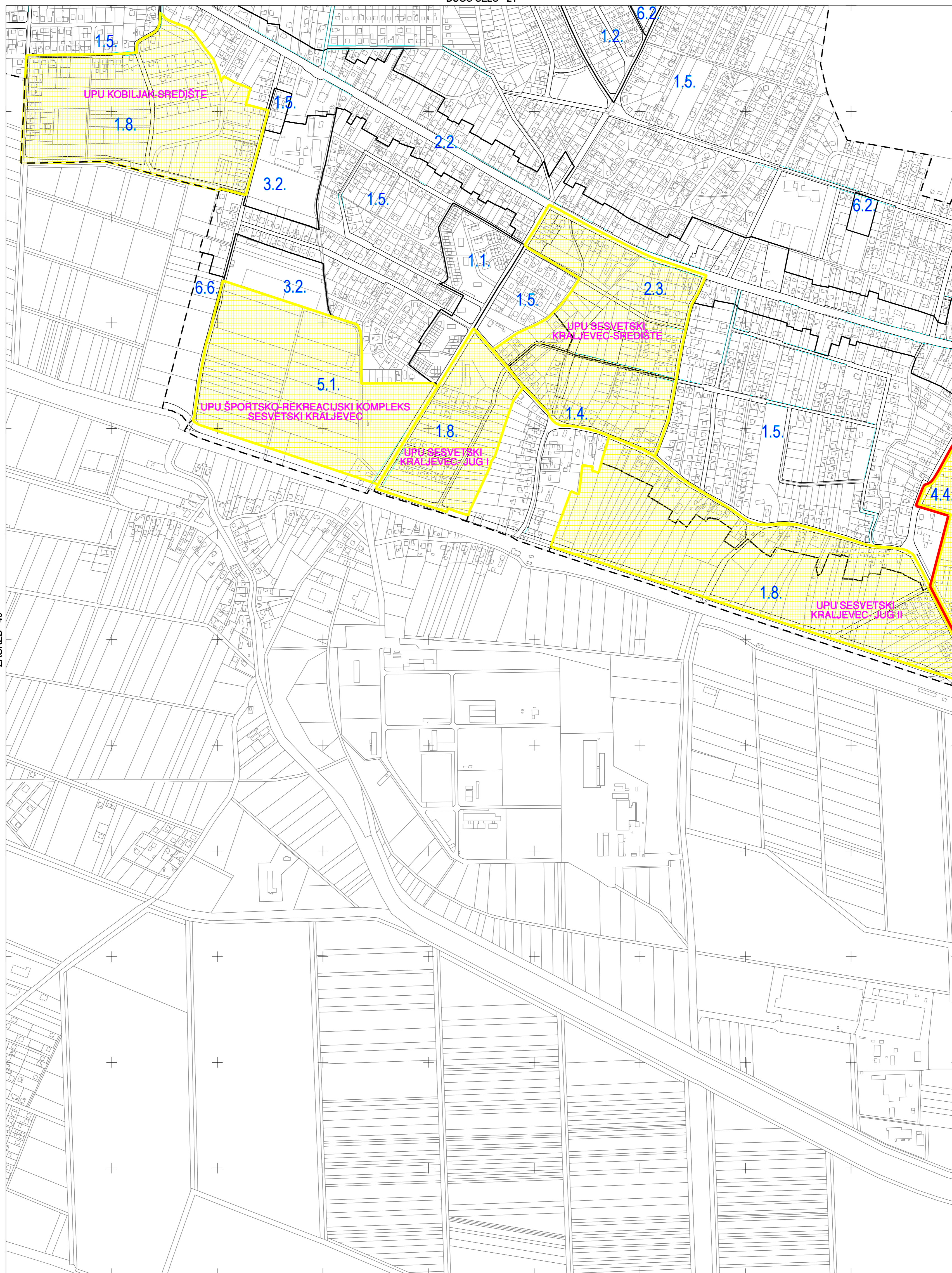
DUGO SELO - 21

GENERALNI URBANISTIČKI PLAN SESVETA - IZMJENE I DOPUNE
4.c UVJETI ZA KORIŠTENJE, UREĐENJE I ZAŠTITU PROSTORA
Područja primjene planskih mjera zaštite

DUGO SELO - 31

5K22-31
5
076
000

DUGO SELO - 21



ZAGREB - 40

DUGO SELO - 32

DUGO SELO - 41

Izrada: Gradski ured za katastar i geodetske poslove Grada Zagreba
lipanj 2008.


000
000
5

A

KATASTARSKJE OPĆINE:
A - Sesevski Kraljevec

A-C

IZMJERA:
A - tahimetrija, ortogonal
B - fotogrametrija
C - komasacija
D - grafika



MJERILO 1:5000

DUGO SELO - 31

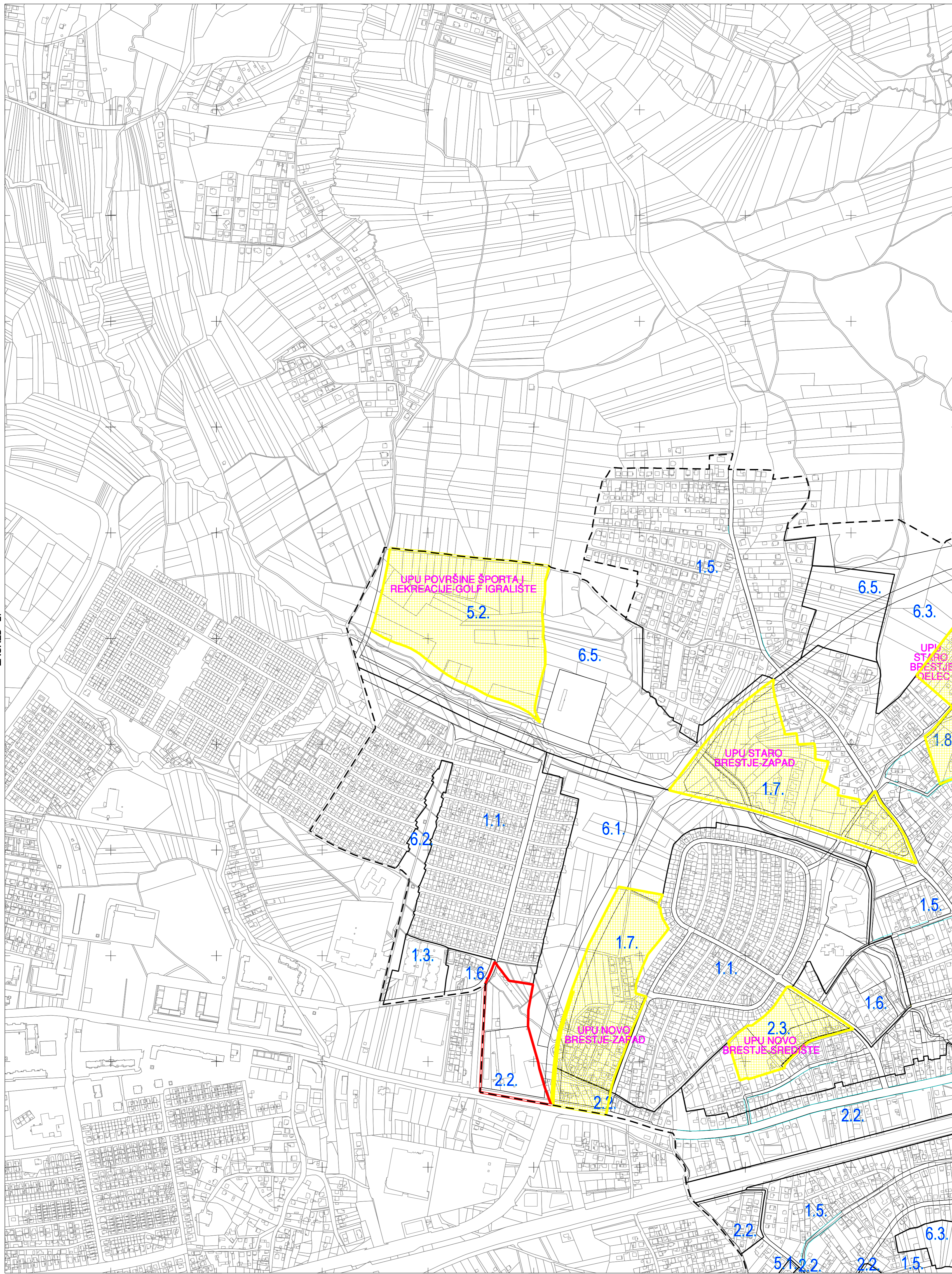
5
073
000

GENERALNI URBANISTIČKI PLAN SESVETA - IZMJENE I DOPUNE
4.c UVJETI ZA KORIŠTENJE, UREĐENJE I ZAŠTITU PROSTORA
Područja primjene planskih mjera zaštite

ZAGREB - 28

5J22-28
5
079
000

ZAGREB - 18

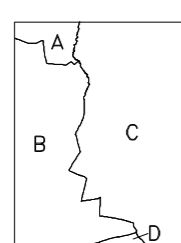


ZAGREB - 27

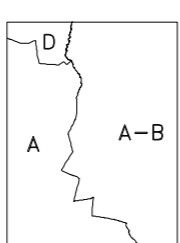
ZAGREB - 29

ZAGREB - 38


5
076
000



KATASTARSKE OPĆINE:
A - Granešina
B - Dubrava
C - Sesvele
D - Resnik



IZMJERA:
A - tahimetrija, ortogonal
B - fotogrametrija
C - komasacija
D - grafička



MJERILO 1:5000

Izrada: Gradski ured za katastar i geodetske poslove Grada Zagreba
lipanj 2008.

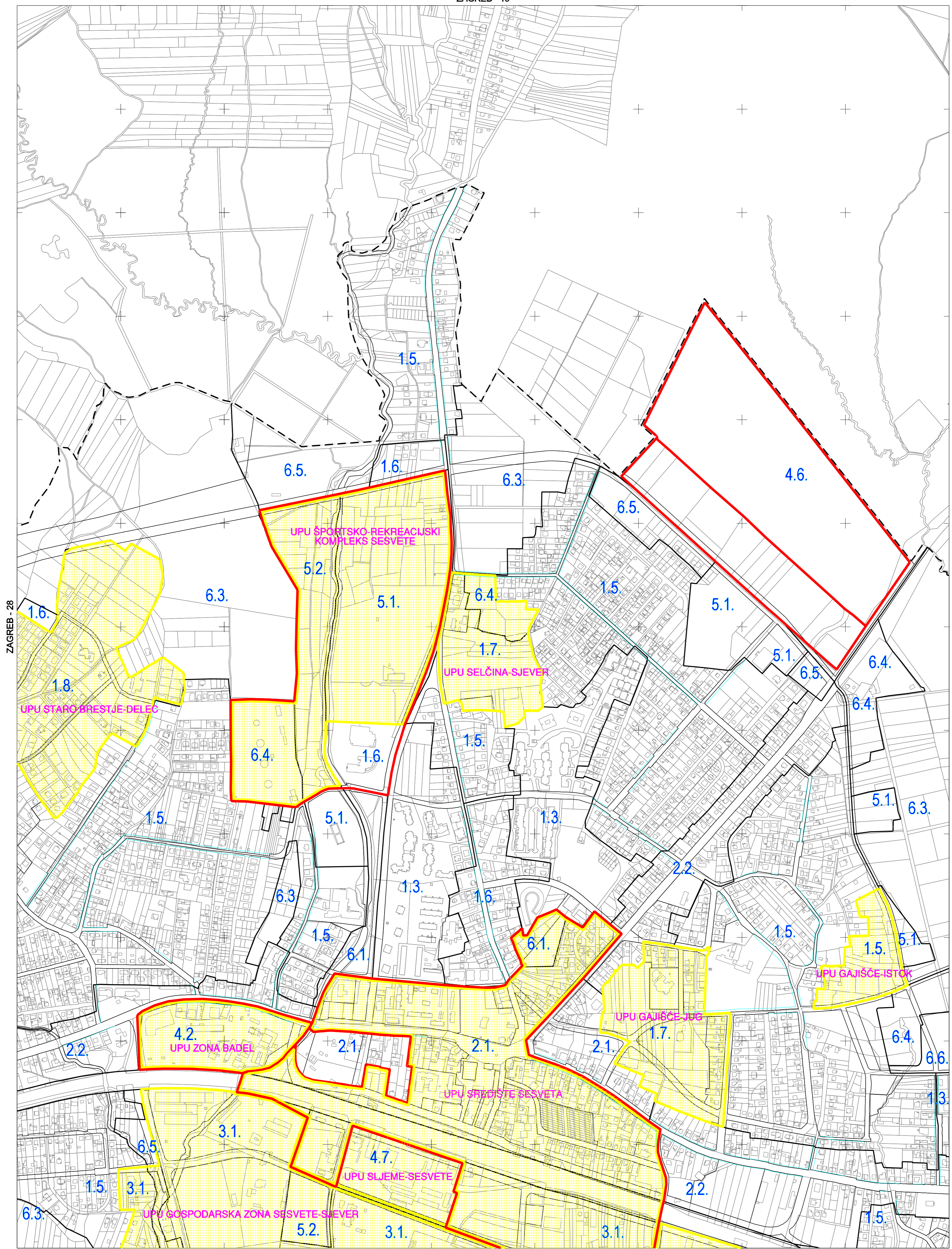
ZAGREB - 28

GENERALNI URBANISTIČKI PLAN SESVETA - IZMJENE I DOPUNE
4.c UVJETI ZA KORIŠTENJE, UREĐENJE I ZAŠTITU PROSTORA
Područja primjene planskih mjera zaštite

ZAGREB - 29

5J22-29
5
079
000

ZAGREB - 19



ZAGREB - 28

ZAGREB - 30


ZAGREB - 39

Izrada: Gradski ured za katastar i geodetske poslove Grada Zagreba
lipanj 2008.

076
000

KATASTARSKE OPĆINE:	
A	Sevete
B	Durđekovec
C	Sesvetski Krajiševac

IZMJERA:	
A-B	tahimetrija, ortogonal
	B - fotogrametrija
	C - komasacija
	D - grafička



MJERILO 1:5000

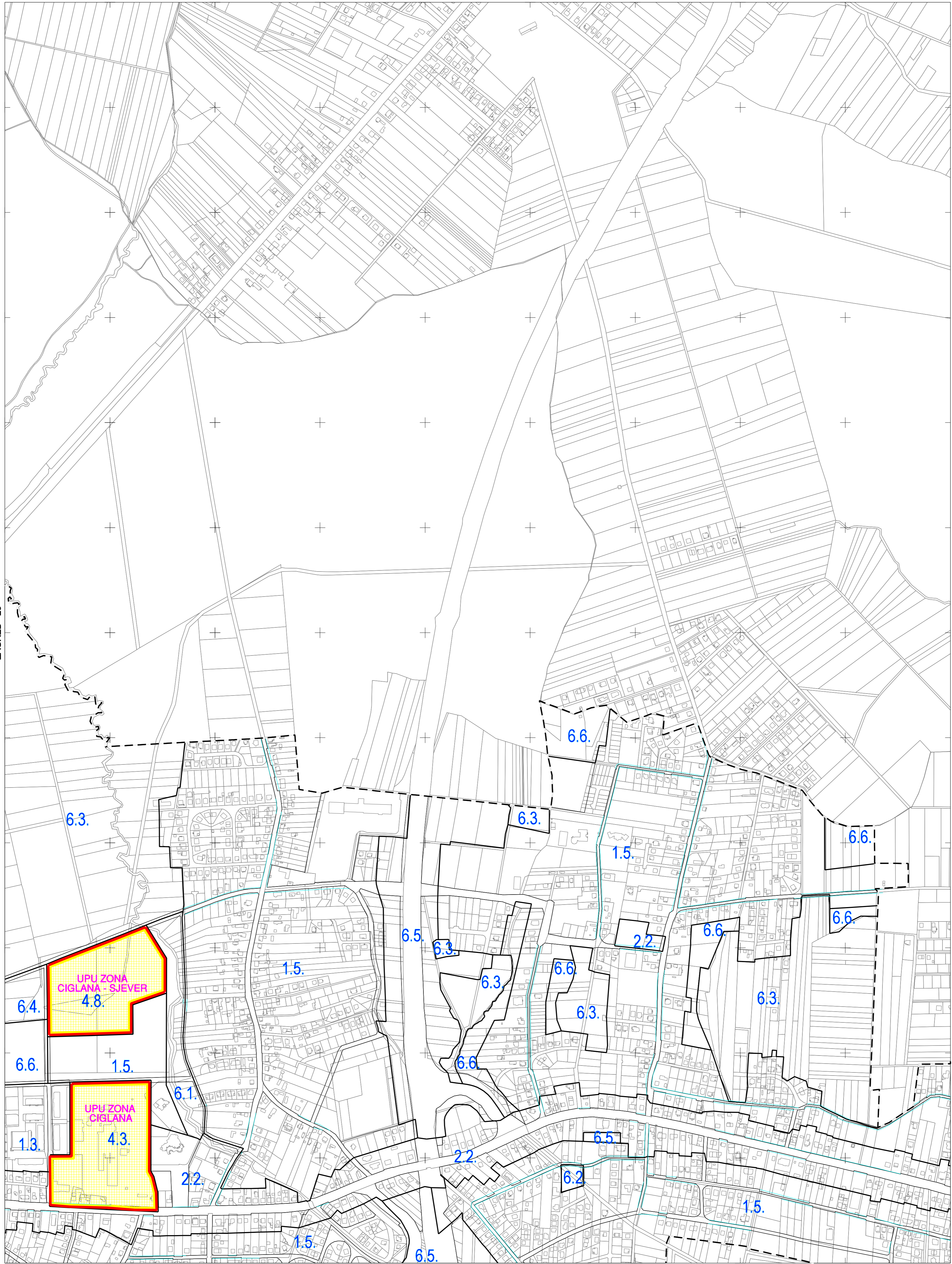
ZAGREB - 29

GENERALNI URBANISTIČKI PLAN SESVETA - IZMJENE I DOPUNE
4.c UVJETI ZA KORIŠTENJE, UREĐENJE I ZAŠTITU PROSTORA
Područja primjene planskih mjera zaštite

ZAGREB - 30

5J22-30
5
079
000

ZAGREB - 20



ZAGREB - 29

DUGO SELO - 21

ZAGREB - 40

Izrada: Gradski ured za katastar i geodetske poslove Grada Zagreba
lipanj 2008.

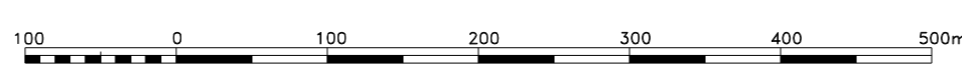
026
29

KATASTARSKE OPĆINE:

A	Durdekovec
B	Šušinec
C	Sesvete
D	Sesvetski Kraljevec

IZMJERA:

A-B	tahimetrija, ortogonal
A-C	fotogrametrija
A-B	komasacija
A-B	grafička



MJERILO 1:5000

ZAGREB - 30

5
076
000

GENERALNI URBANISTIČKI PLAN SESVETA - IZMJENE I DOPUNE
4.c UVJETI ZA KORIŠTENJE, UREĐENJE I ZAŠTITU PROSTORA
Područja primjene planskih mjera zaštite

ZAGREB - 38

5J22-38
5
076
000

ZAGREB - 28




5
076
000

KATASTARSKE OPĆINE:

A	Dubrava
B	Sesvete
C	Resnik
D	Žitnjak

IZMJERA:

A-B	A - tahimetrija, ortogonal
A	B - fotogrametrija
	C - komasacija
	D - grafika



MJERILO 1:5000

Izrada: Gradski ured za katastar i geodetske poslove Grada Zagreba
lipanj 2008.

5
073
000

ZAGREB - 38

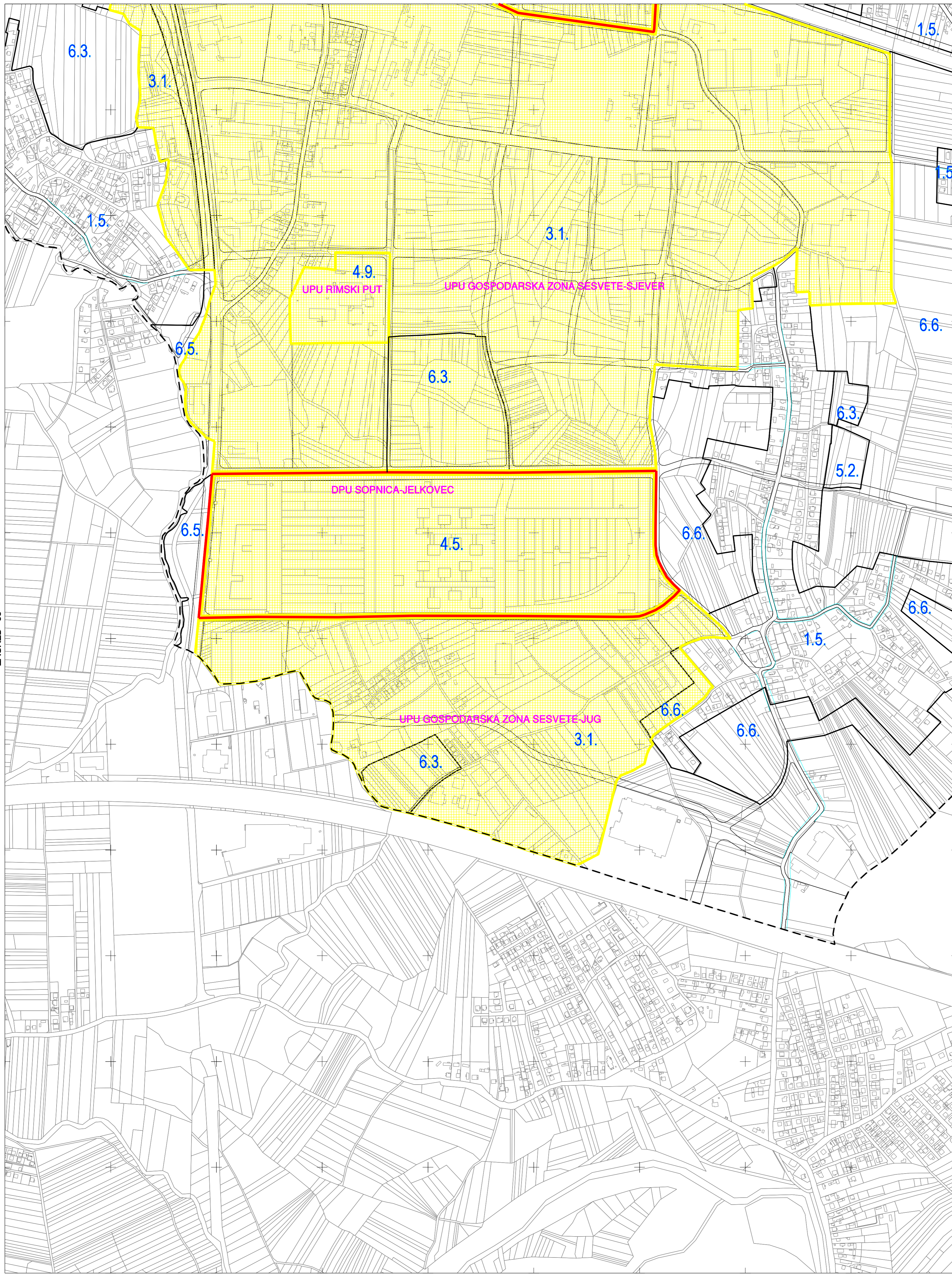
GENERALNI URBANISTIČKI PLAN SESVETA - IZMJENE I DOPUNE
4.c UVJETI ZA KORIŠTENJE, UREĐENJE I ZAŠTITU PROSTORA
Područja primjene planskih mjera zaštite

ZAGREB - 39

5J22-39

5
076
000

ZAGREB - 29


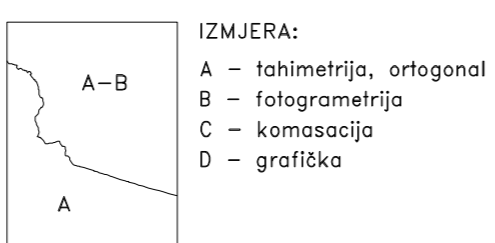


ZAGREB - 38

ZAGREB - 40

ZAGREB - 49

5
073
000



MJERILO 1:5000

Izrada: Gradski ured za katastar i geodetske poslove Grada Zagreba
lipanj 2008.

5
073
000

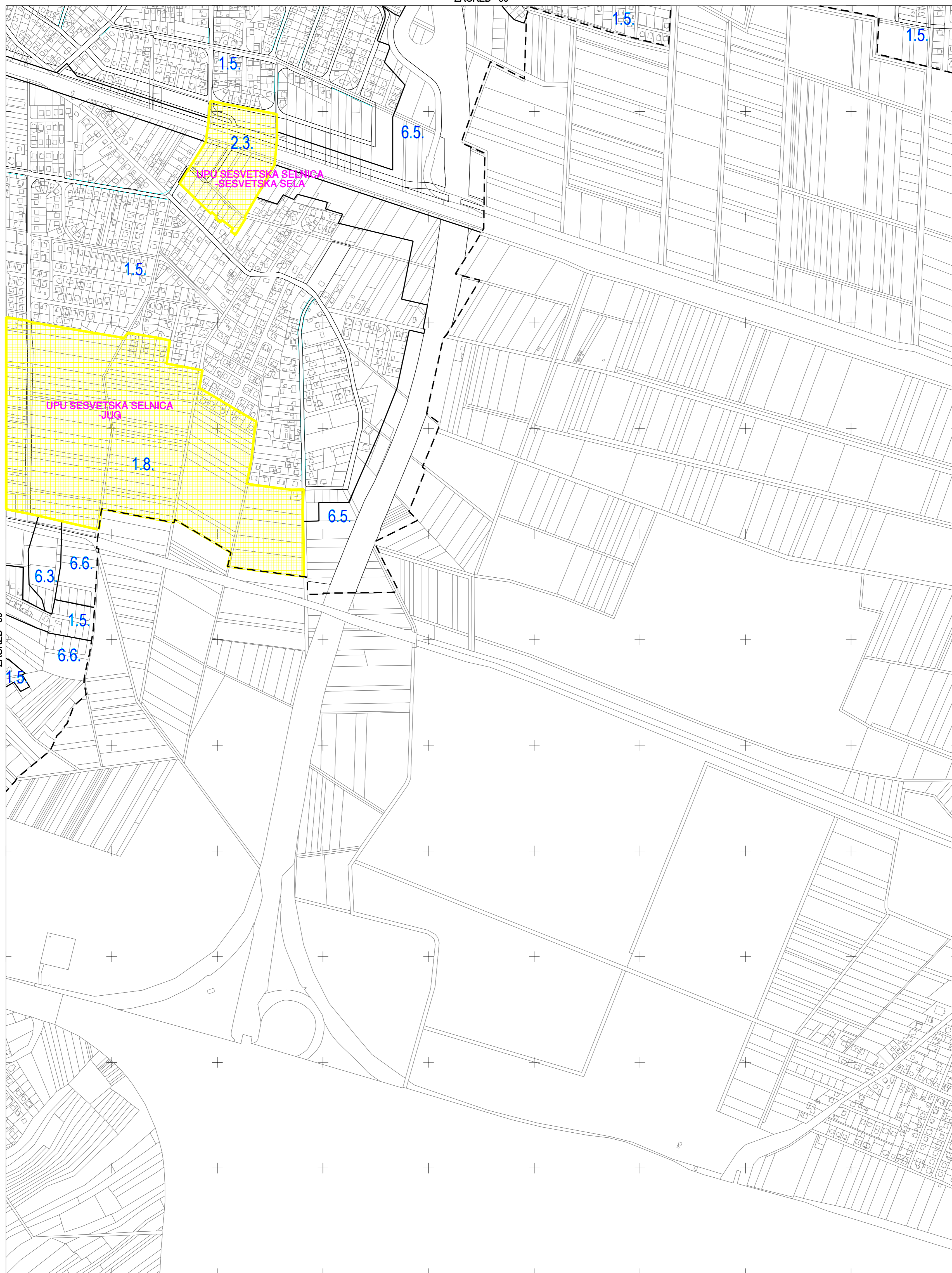
ZAGREB - 39

GENERALNI URBANISTIČKI PLAN SESVETA - IZMJENE I DOPUNE
4.c UVJETI ZA KORIŠTENJE, UREĐENJE I ZAŠTITU PROSTORA
Područja primjene planskih mjera zaštite

ZAGREB - 40

5J22-40
5
076
000

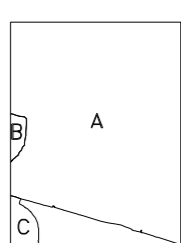
ZAGREB - 30



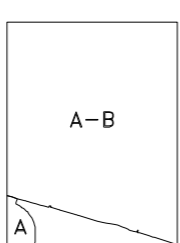
ZAGREB - 39

ZAGREB - 50

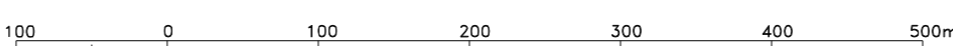
DUGO SELO - 31



KATASTARSKJE OPĆINE:
A - Sesvetski Krajevci
B - Sesvete
C - Resnik



IZMJERA:
A - tahimetrija, ortogonal
B - fotogrametrija
C - komasacija
D - grafika



MJERILO 1:5000

Izrada: Gradski ured za katastar i geodetske poslove Grada Zagreba
lipanj 2008.

ZAGREB - 40

5
073
000