

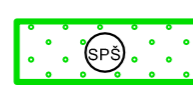
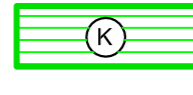

GRAD ZAGREB

GENERALNI URBANISTIČKI PLAN SESVETA - - IZMJENE I DOPUNE 2013.




4.b UVJETI ZA KORIŠTENJE, UREĐENJE I ZAŠTITU PROSTORA Zaštićeni i evidentirani dijelovi prirode i nepokretna kulturna dobra

TUMAČ PLANSKOG ZNAKOVLJA

ZAŠTIĆENI I EVIDENTIRANI DIJELOVI PRIRODE

-  SESVETSKE PARK-ŠUME
-  KRAJOLIK
-  VRIJEDNI PARKOVI, VRTOVI I DRVOREDI

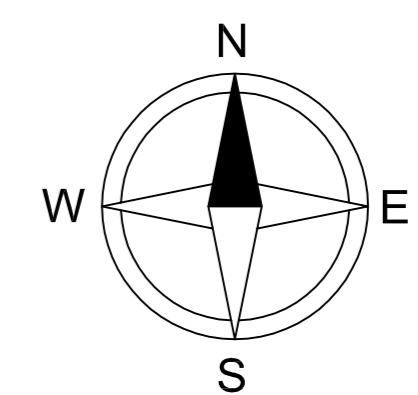
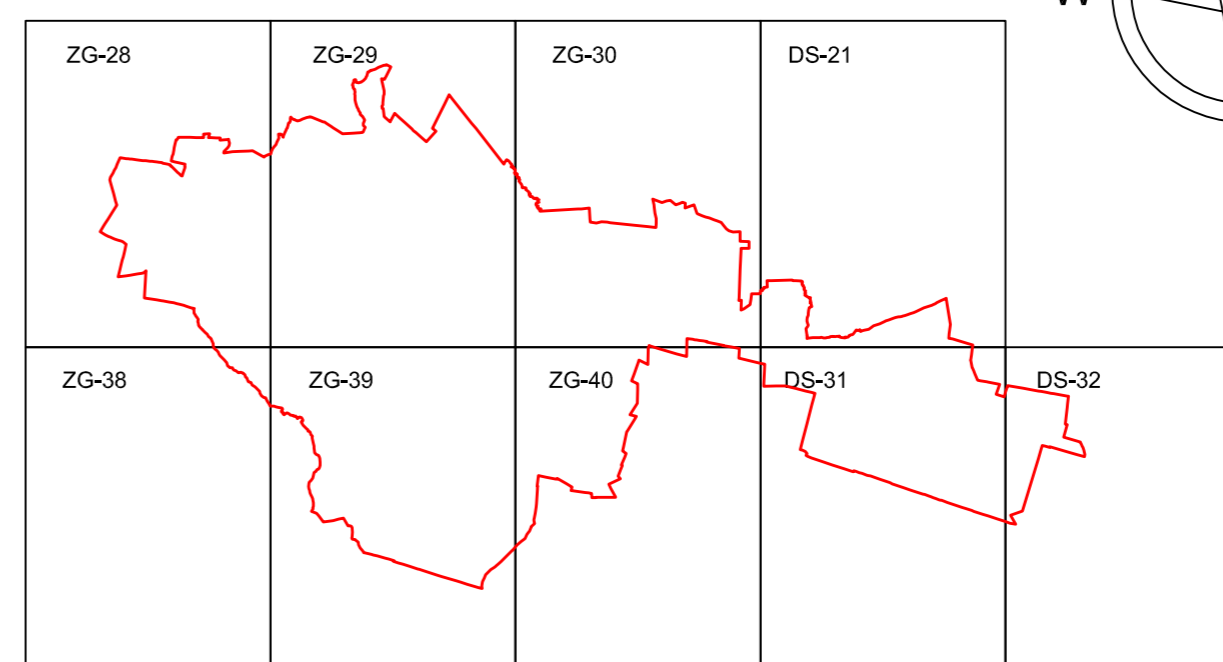
NEPOKRETNA KULTURNA DOBRA

-  POVIJESNI SKLOP I GRAĐEVINA
-  CIVILNA GRAĐEVINA
-  SAKRALNA GRAĐEVINA

-  ARHEOLOŠKA BAŠTINA
-  ARHEOLOŠKO PODRUČJE


-  GRANICA GENERALNOGA URBANISTIČKOG PLANA SESVETA

VEZA KARATA:



GRAD ZAGREB

GENERALNI URBANISTIČKI PLAN SESVETA - IZMJENE I DOPUNE 2013.

Naziv kartografskog prikaza: 4. b UVJETI ZA KORIŠTENJE, UREĐENJE I ZAŠTITU PROSTORA	
Broj kartografskog prikaza: 4b.	Mjerilo kartografskog prikaza: 1:5 000
Odluka o izradi Izmjena i dopuna Generalnog urbanističkog plana Sessveta (Službeni glasnik Grada Zagreba br. 10/12)	Odluka o donošenju Izmjena i dopuna Generalnog urbanističkog plana Sessveta (Službeni glasnik Grada Zagreba br. 7/13)
Javna rasprava objavljena je : 12. prosinca 2012.	Javni uvid održan je od 20. prosinca 2012. do 3. siječnja 2013.
Nositelj izrade: Gradski ured za prostorno uređenje, izgradnju Grada, graditeljstvo, komunalne poslove i promet Republike Austrije 18, Zagreb	
Pečat Gradskog ureda za prostorno uređenje, izgradnju Grada, graditeljstvo, komunalne poslove i promet	Pečatnik Gradskog ureda za prostorno uređenje, izgradnju Grada, graditeljstvo, komunalne poslove i promet
M.P.	Davor Jelavić, dipl. oec. Odgovorna osoba za provođenje javne rasprave
	Marijana Širokić, dipl. ing. arh.
Izradio: Zavod za prostorno uređenje Grada Zagreba Republike Austrije 18, Zagreb	
Pečat pravne osobe koja je izradila plan:	Odgovorna osoba izradivača Plana: v.d. ravnatelja Zavoda za prostorno uređenje Grada Zagreba
M.P.	Ivica Fanjek, dipl. ing. arh.
Odgovorni voditelj izrade Nacrta prijedloga Izmjena i dopuna plana:	
M.P.	Ana-Marija Rajčić, dipl. ing. arh.
Stručni tim u izradi Plana:	
Mirela Bokulić Zubac, dipl.ing.arh. Marija Brković, bacc.oec. Maja Bubnić, grad.teh. Martina Čavlović, dipl.ing.arh. Ivica Fanjek, dipl.ing.arh. Boris Gregurić, dipl.ing.arh. Kristina Kiš-Bonačić, dipl.ing.arh. Mario Livaja, dipl.ing.naft.nud.	Ivan Lončarić, prof.geog.i.pov. Dubravka - Petra Lubin, dipl.ing.arh. Jasna Magdić, dipl.ing.arh. Tonislava Mamić Vilijana Marinković Nives Momar, dipl.ing.arh. Jasmina Nad, dipl.ing.agr. Larisa Nukić
Alen Pažur, mag.geog. Ana-Marija Rajčić, dipl.ing.arh. Lidija Sekol, dipl.ing.arh. Jasmina Širović-Varić, dipl.ing.arh. Sibina Šabanović, dipl.ing.arh. Sanja Serbetić Turčić, dipl.ing.arh. Dubravka Široka, dipl.ing.prom. Dubravka Žic, dipl.ing.arh.	
Geoinformatička obrada:	
 GEOFOTO	GEOFOTO d.o.o. - Kartografski odjel
Pečat Gradske skupštine Grada Zagreba	Predsjednik Gradske skupštine Grada Zagreba
M.P.	Davor Bernardić, dipl. ing. fiz.
Istovjetnost ovog plana sa Izvornikom ovjerava:	Pečat Nadležnog tijela:
Davor Jelavić, dipl. oec.	M.P.

GENERALNI URBANISTIČKI PLAN SESVETA - IZMJENE I DOPUNE 2013.
4.b UVJETI ZA KORIŠTENJE, UREĐENJE I ZAŠTITU PROSTORA
Zaštićeni i evidentirani dijelovi prirode i nepokretna kulturna dobra

DUGO SELO - 31

5K22-31
5
076
000

DUGO SELO - 21




000
000
000

A

KATASTARSKE OPĆINE:
A - Sesvetski Krajevci

A-C

IZMJERA:
A - tahimetrija, ortogonal
B - fotogrametrija
C - komasacija
D - graficka



MJERILO 1:5000

DUGO SELO - 41

Zagreb, kolovoz 2012.
5
073
000
200

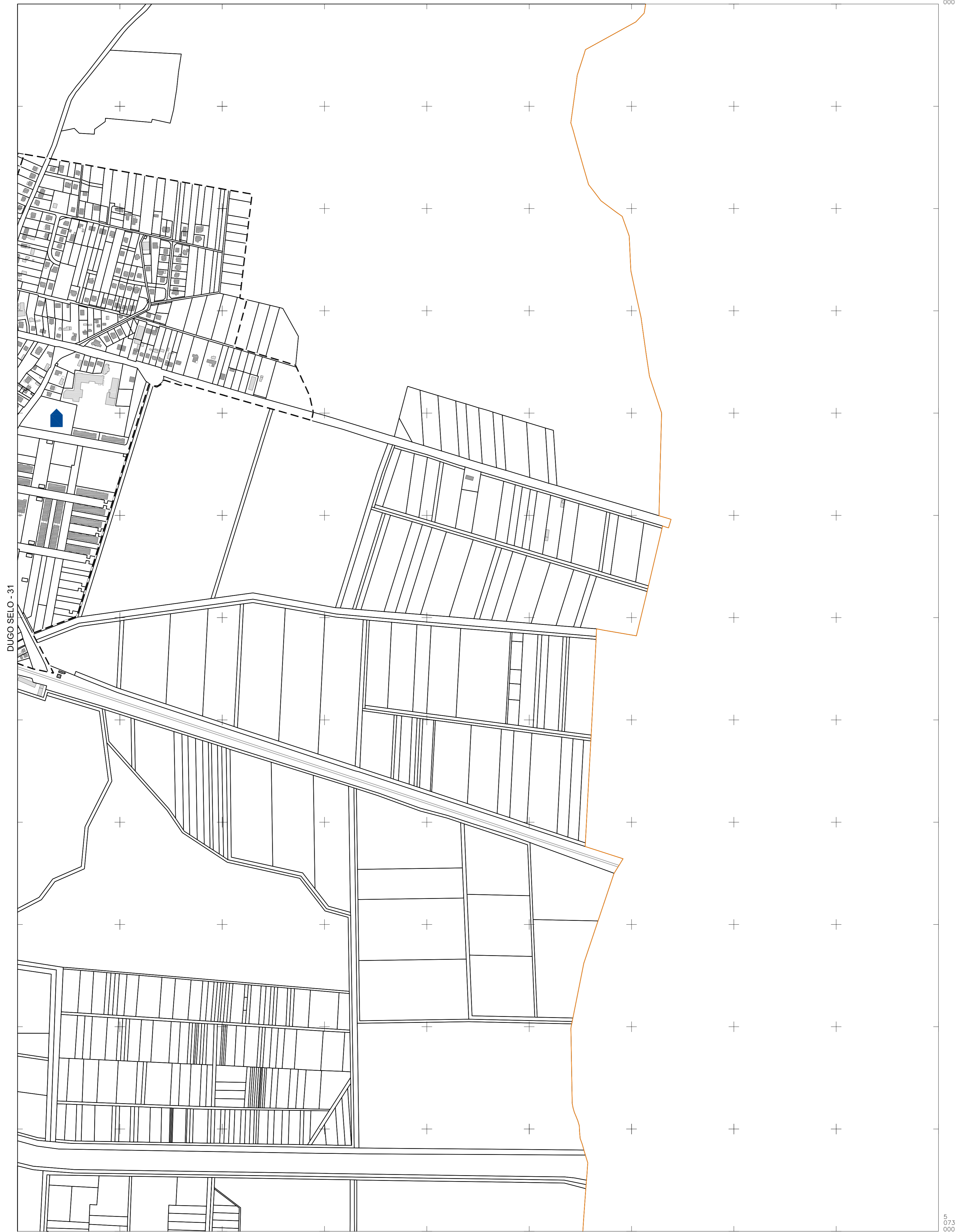
DUGO SELO - 31

GENERALNI URBANISTIČKI PLAN SESVETA - IZMJENE I DOPUNE 2013.
4.b UVJETI ZA KORIŠTENJE, UREĐENJE I ZAŠTITU PROSTORA
Zaštićeni i evidentirani dijelovi prirode i nepokretna kulturna dobra

DUGO SELO - 32

5K22-32
5
076
000

DUGO SELO - 22

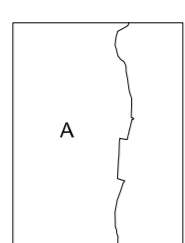


DUGO SELO - 31

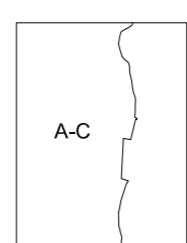
DUGO SELO - 42

Zagreb, kolovoz 2012.
000
076
5


000
076
5



KATASTARSKE OPĆINE:
A - Sesvetski Krajevci



IZMJERA:
A - tahimetrija, ortogonal
B - fotogrametrija
C - komasacija
D - graficka



MJERILO 1:5000

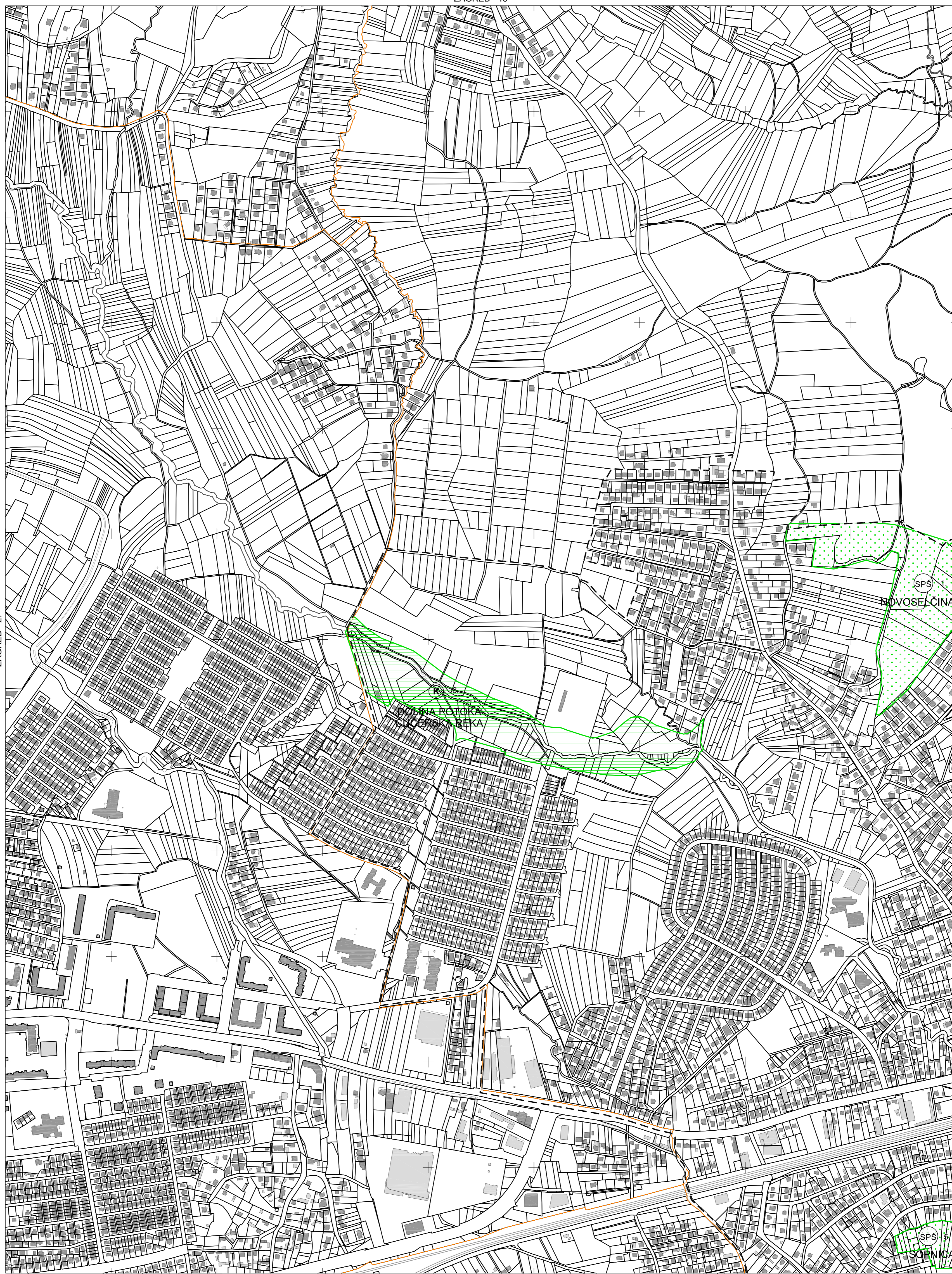
DUGO SELO - 32

GENERALNI URBANISTIČKI PLAN SESVETA - IZMJENE I DOPUNE 2013.
4.b UVJETI ZA KORIŠTENJE, UREĐENJE I ZAŠTITU PROSTORA
Zaštićeni i evidentirani dijelovi prirode i nepokretna kulturna dobra

ZAGREB - 28

5J22-28
5
079
000

ZAGREB - 18

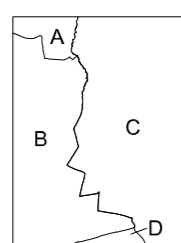


ZAGREB - 27

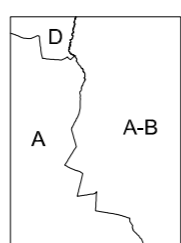
ZAGREB - 29

ZAGREB - 38

02
03
04
05
06
07
08
09
10
11
12
13
14
15
16
17
18
19
20
21
22
23
24
25
26
27
28
29
30
31
32
33
34
35
36
37
38
39
40
41
42
43
44
45
46
47
48
49
50
51
52
53
54
55
56
57
58
59
60
61
62
63
64
65
66
67
68
69
70
71
72
73
74
75
76
77
78
79
80
81
82
83
84
85
86
87
88
89
90
91
92
93
94
95
96
97
98
99
00



KATASTARSKE OPĆINE:
A - Granešina
B - Dubrava
C - Sesvete
D - Resnik



IZMJERA:
A - tahimetrija, ortogonal
B - fotogrametrija
C - komasacija
D - graficka



MJERILO 1:5000

Zagreb, kolovoz 2012.

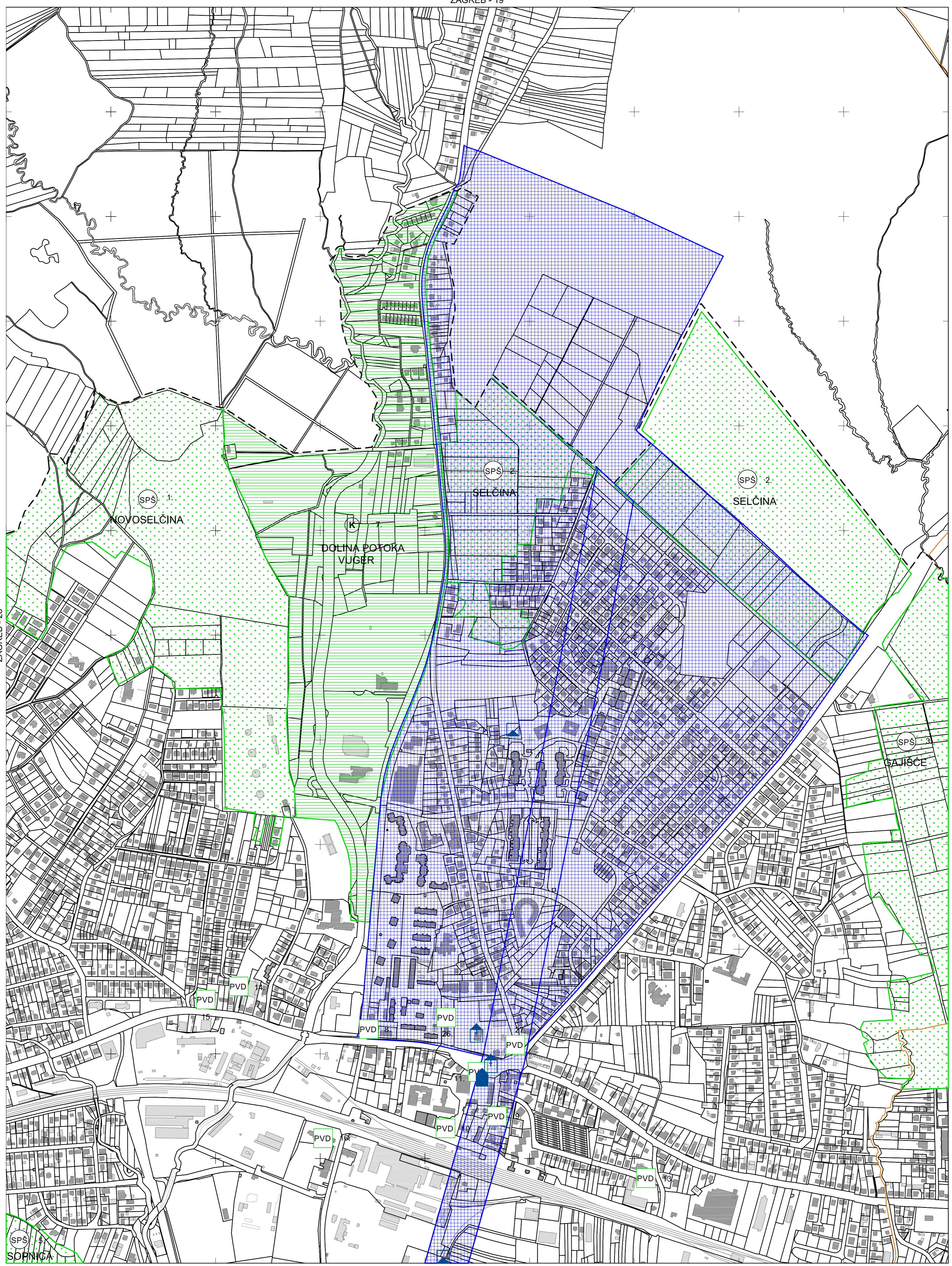
02
03
04
05
06
07
08
09
10
11
12
13
14
15
16
17
18
19
20
21
22
23
24
25
26
27
28
29
30
31
32
33
34
35
36
37
38
39
40
41
42
43
44
45
46
47
48
49
50
51
52
53
54
55
56
57
58
59
60
61
62
63
64
65
66
67
68
69
70
71
72
73
74
75
76
77
78
79
80
81
82
83
84
85
86
87
88
89
90
91
92
93
94
95
96
97
98
99
00

ZAGREB - 28

GENERALNI URBANISTIČKI PLAN SESVETA - IZMJENE I DOPUNE 2013.
 4.b UVJETI ZA KORIŠTENJE, UREĐENJE I ZAŠTITU PROSTORA
 Zaštićeni i evidentirani dijelovi prirode i nepokretna kulturna dobra

ZAGREB - 29

5J22-29
 5
 079
 000



000
 079
 000

B) KATASTARSKA OPĆINE:

A	B	C
A - Sevelje	B - Đurđekovec	C - Sesvetski Kraljevec

D) IZMJERA:

A-B
A - tahimetrija, ortogonal
B - fotogrametrija
C - komasacija
D - grafička



MJERILO 1:5000

Zagreb, kolovoz 2012.
 000
 079
 000

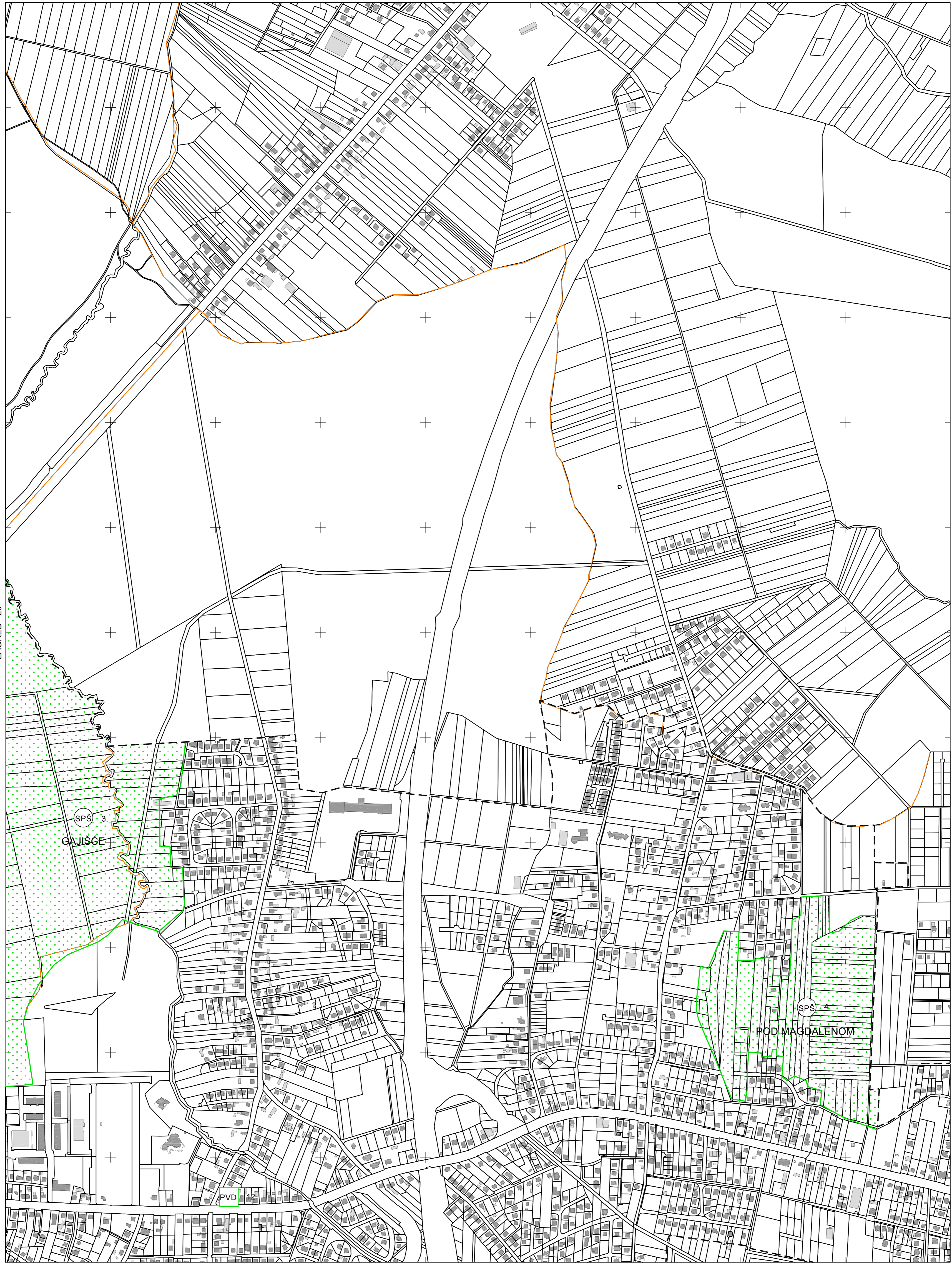
ZAGREB - 29

GENERALNI URBANISTIČKI PLAN SESVETA - IZMJENE I DOPUNE 2013.
4.b UVJETI ZA KORIŠTENJE, UREĐENJE I ZAŠTITU PROSTORA
Zaštićeni i evidentirani dijelovi prirode i nepokretna kulturna dobra

ZAGREB - 30

5J22-30
5
079
000

ZAGREB - 20


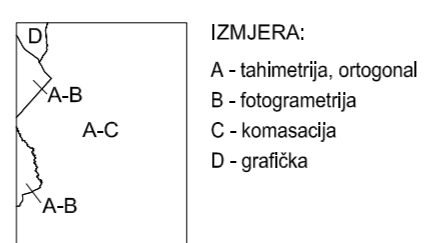


ZAGREB - 29

DUGO SELO - 21

ZAGREB - 40

Zagreb, kolovoz 2012.
5
076
000
000



MJERILO 1:5000

ZAGREB - 30

GENERALNI URBANISTIČKI PLAN SESVETA - IZMJENE I DOPUNE 2013.
4.b UVJETI ZA KORIŠTENJE, UREĐENJE I ZAŠTITU PROSTORA
Zaštićeni i evidentirani dijelovi prirode i nepokretna kulturna dobra

ZAGREB - 38

5J22-38
5 076
000

ZAGREB - 28



ZAGREB - 37

ZAGREB - 39

ZAGREB - 48

Zagreb, kolovoz 2012.

0 20 40 60 80

0 20 40 60 80

KATASTARSKE OPĆINE:
A - Dubrava
B - Sesvete
C - Resnik
D - Žitnjak

IZMJERA:
A - tahimetrija, ortogonal
B - fotogrametrija
C - komasacija
D - graficka



MJERILO 1:5000

ZAGREB - 38

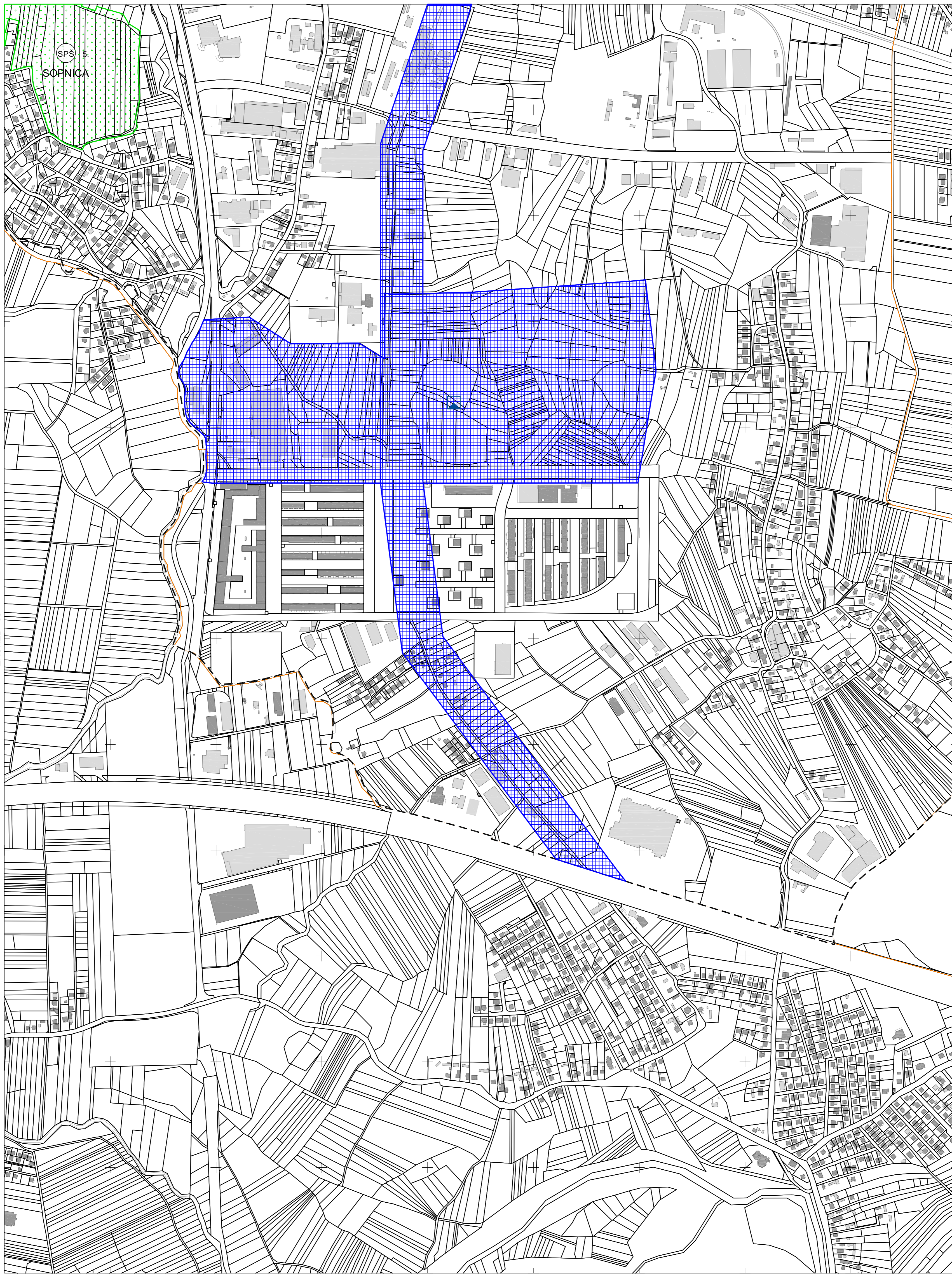
GENERALNI URBANISTIČKI PLAN SESVETA - IZMJENE I DOPUNE 2013.
4.b UVJETI ZA KORIŠTENJE, UREĐENJE I ZAŠTITU PROSTORA
Zaštićeni i evidentirani dijelovi prirode i nepokretna kulturna dobra

ZAGREB - 39

5J22-39

5
076
000

ZAGREB - 29



ZAGREB - 38

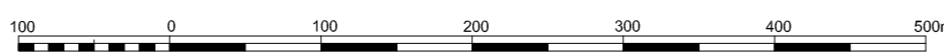
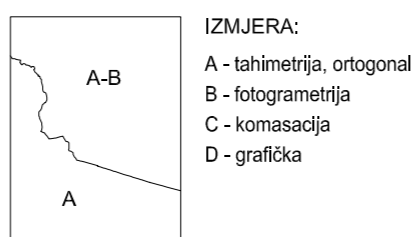
ZAGREB - 40

ZAGREB - 49

Zagreb, kolovoz 2012.

4
073
000
750

000
500
1000



MJERILO 1:5000

ZAGREB - 39

GENERALNI URBANISTIČKI PLAN SESVETA - IZMJENE I DOPUNE 2013.
4.b UVJETI ZA KORIŠTENJE, UREĐENJE I ZAŠTITU PROSTORA
Zaštićeni i evidentirani dijelovi prirode i nepokretna kulturna dobra

ZAGREB - 40

5J22-40
5
076
000

ZAGREB - 30



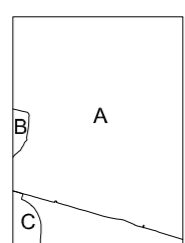
ZAGREB - 39

DUGO SELO - 31

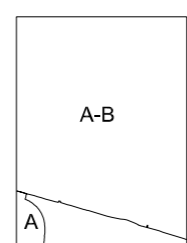
ZAGREB - 50

Zagreb, kolovoz 2012.


073
000
000



KATASTARSKE OPĆINE:
A - Sesvetski Krajevci
B - Sesvete
C - Resnik



IZMJERA:
A - tahimetrija, ortogonal
B - fotogrametrija
C - komasacija
D - grafička



MJERILO 1:5000

ZAGREB - 40

073
000
000