

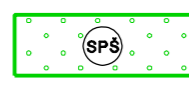
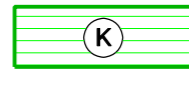


GRAD ZAGREB

GENERALNI URBANISTIČKI PLAN SESVETA - - IZMJENE I DOPUNE 2008.

UVJETI ZA KORIŠTENJE, UREĐENJE I ZAŠTITU PROSTORA Zaštićeni i evidentirani dijelovi prirode i nepokretna kulturna dobra

TUMAČ PLANSKOG ZNAKOVLJA

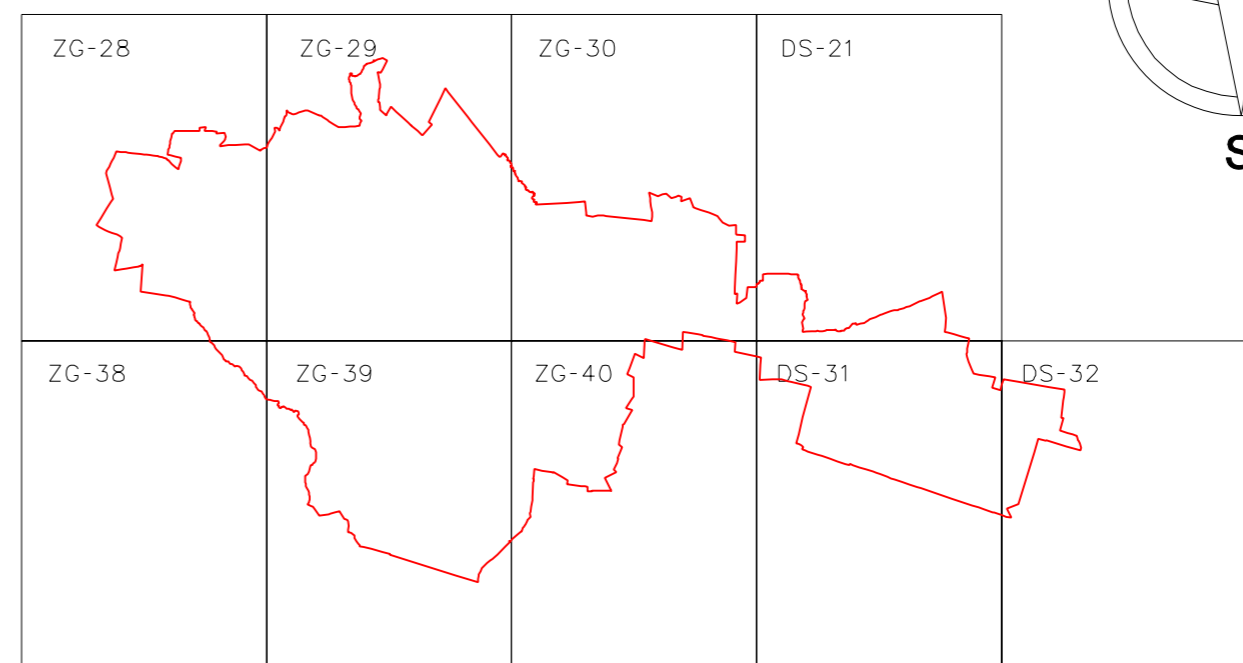
ZAŠTIĆENI I EVIDENTIRANI DIJELOVI PRIRODE

-  SESVETSKE PARK-ŠUME
-  KRAJOLIK
-  SPOMENIK PARKOVNE ARHITEKTURE
-  VRIJEDNI PARKOVI, VRTOVI I DRVOREDI

NEPOKRETNA KULTURNA DOBRA

-  POVIJESNA GRADITELJSKA CJELINA
-  GRADSKA NASELJA
-  SEOSKA NASELJA
-  SUSTAV ZAŠTITE - A
-  SUSTAV ZAŠTITE - B
-  SUSTAV ZAŠTITE - C
-  POVIJESNI SKLOP I GRAĐEVINA
-  CIVILNA GRAĐEVINA
-  SAKRALNA GRAĐEVINA
-  ETNOLOŠKA BAŠTINA
-  ETNOLOŠKA GRAĐEVINA
-  ARHEOLOŠKA BAŠTINA
-  ARHEOLOŠKO PODRUČJE
- 701** OZNAKA POJEDINAČNOG KULTURNOG DOBRA
-  GRANICA GENERALNOGA URBANISTIČKOG PLANA SESVETA

VEZA KARATA:



GRAD ZAGREB

GENERALNI URBANISTIČKI PLAN SESVETA - IZMJENE I DOPUNE 2008.

UVJETI ZA KORIŠTENJE, UREĐENJE I ZAŠTITU PROSTORA Zaštićeni i evidentirani dijelovi prirode i nepokretna kulturna dobra

Broj kartografskog prikaza: 4.b	Merilo kartografskog prikaza: 1:5000
Odluka o izradi izmjenjiva i dopuna Generalnoga urbanističkog plana Seseveta (Službeni glasnik Grada Zagreba br. 09/08)	Odluka Gradске skupštine Grada Zagreba o donošenju izmjenjiva i dopuna Generalnoga urbanističkog plana Seseveta (Službeni glasnik Grada Zagreba 01/06)
Javna rasprava objavljena je: 30. listopada 2008.	Javni uvid: 7. studenoga - 21. studenoga 2008.
Pečat Gradskog ureda za strategijsko planiranje i razvoj Grada, odgovornog za provođenje javne rasprave:	Pročelnica Gradskog ureda za strategijsko planiranje i razvoj Grada: Jadranka Veselić Bruvo, dipl.ing.arh. Odgovorna osoba za provođenje javne rasprave: Karolina Bui, dipl.ing.arh.
Stručni tim nositelj izrade Plana:	17. Maričić Mira 18. Matković Vlasta, dipl.ing.arh. 19. Matković Ivana, dipl.ing.arh. 20. Matković Miroslav, dipl.ing.arh. 21. Matković Miroslav, dipl.ing.arh. 22. Matković Miroslav, dipl.ing.arh. 23. Matković Miroslav, dipl.ing.arh. 24. Matković Miroslav, dipl.ing.arh. 25. Matković Miroslav, dipl.ing.arh. 26. Matković Miroslav, dipl.ing.arh. 27. Matković Miroslav, dipl.ing.arh. 28. Matković Miroslav, dipl.ing.arh. 29. Matković Miroslav, dipl.ing.arh. 30. Matković Miroslav, dipl.ing.arh. 31. Matković Miroslav, dipl.ing.arh. 32. Matković Miroslav, dipl.ing.arh. 33. Matković Miroslav, dipl.ing.arh. 34. Matković Miroslav, dipl.ing.arh. 35. Matković Miroslav, dipl.ing.arh. 36. Matković Miroslav, dipl.ing.arh. 37. Matković Miroslav, dipl.ing.arh. 38. Matković Miroslav, dipl.ing.arh. 39. Matković Miroslav, dipl.ing.arh. 40. Matković Miroslav, dipl.ing.arh.
Izdrio:	Zavod za prostorno uređenje Grada Zagreba Republike Austrije 18, Zagreb
Pečat pravne osobe koja je izradila Plan:	Odgovorna osoba izrađivača Plana: Ravnatelj Zavoda za prostorno uređenje Grada Zagreba Ivica Fanjek, dipl.ing.arh.
Odgovorni voditelj izrade Plana:	Mirela Bokulić Zubac, dipl.ing.arh.
Stručni tim Zavoda za prostorno uređenje Grada Zagreba:	1. Mirac, Darko Šerko, dipl.ing.arh. 2. Čuček, Darko, prom.sah. 3. Čuček, Darko, prom.sah. 4. Fanjek, Ivica, dipl.ing.arh. 5. Gornjati, Boris, dipl.ing.arh. 6. Gornjati, Boris, dipl.ing.arh. 7. Horvat, Daljida, dipl.ing.arh. 8. Kralj, Borivoje, dipl.ing.arh. 9. Lukić, Miroslav, dipl.ing.arh. 10. Matković, Miroslav, dipl.ing.arh. 11. Matković, Miroslav, dipl.ing.arh. 12. Matković, Miroslav, dipl.ing.arh. 13. Matković, Miroslav, dipl.ing.arh. 14. Matković, Miroslav, dipl.ing.arh. 15. Matković, Miroslav, dipl.ing.arh. 16. Matković, Miroslav, dipl.ing.arh. 17. Matković, Miroslav, dipl.ing.arh. 18. Matković, Miroslav, dipl.ing.arh. 19. Matković, Miroslav, dipl.ing.arh. 20. Matković, Miroslav, dipl.ing.arh.
Geoinformatička obrada:	1. Mirac, Darko Šerko, dipl.ing.arh. 2. Čuček, Darko, prom.sah. 3. Matković, Miroslav, dipl.ing.arh.
Pečat Gradске skupštine Grada Zagreba	Predsjednica Gradске skupštine Grada Zagreba Mr.sc. Tatjana Hojčević dipl.ing.arh.
Istovjetnost ovog plana s izvornikom ovjerava:	Pečat nadležnog tijela:
Pročelnica Gradskog ureda za strategijsko planiranje i razvoj Grada Jadranka Veselić - Bruvo, dipl.ing.arh.	

GENERALNI URBANISTIČKI PLAN SESVETA - IZMJENE I DOPUNE
4.b UVJETI ZA KORIŠTENJE, UREĐENJE I ZAŠTITU PROSTORA
Zaštićeni i evidentirani dijelovi prirode i nepokretna kulturna dobra

DUGO SELO - 21

5K22-21
5
079
000

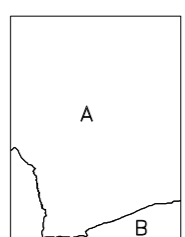
DUGO SELO - 11



ZAGREB - 30

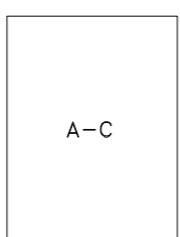
DUGO SELO - 22

000
000
5



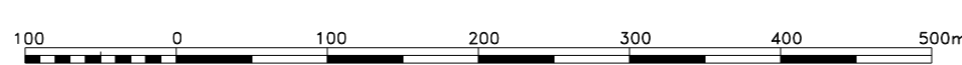
KATASTARSKE OPĆINE:

A - Sašinec
B - Sesevski Kraljevec



IZMJERA:

A - tahimetrija, ortogonal
B - fotogrametrija
C - komasacija
D - grafika



MJERILO 1:5000

DUGO SELO - 31

Izrada: Gradski ured za katastar i geodetske poslove Grada Zagreba
lipanj 2008.

5
076
000

DUGO SELO - 21

GENERALNI URBANISTIČKI PLAN SESVETA - IZMJENE I DOPUNE
4.b UVJETI ZA KORIŠTENJE, UREĐENJE I ZAŠTITU PROSTORA
Zaštićeni i evidentirani dijelovi prirode i nepokretna kulturna dobra

DUGO SELO - 31

5K22-31
5
076
000

DUGO SELO - 21



ZAGREB - 40

DUGO SELO - 32

DUGO SELO - 41


Izrada: Gradski ured za katastar i geodetske poslove Grada Zagreba
lipanj 2008.

000
000
5

5
073
000

KATASTARSKE OPĆINE:
A - Sessvetski Kraljevec

IZMJERA:
A - tahimetrija, ortogonal
B - fotogrametrija
C - komasacija
D - grafička



MJERILO 1:5000

DUGO SELO - 31

GENERALNI URBANISTIČKI PLAN SESVETA - IZMJENE I DOPUNE
4.b UVJETI ZA KORIŠTENJE, UREĐENJE I ZAŠTITU PROSTORA
Zaštićeni i evidentirani dijelovi prirode i nepokretna kulturna dobra

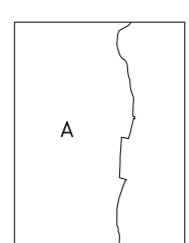
DUGO SELO - 32

5K22-32
5
076
000

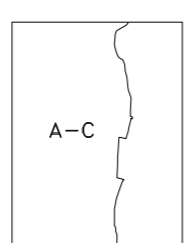
DUGO SELO - 22




5
073
000



KATASTARSKE OPĆINE:
A - Sesvetski Krajevec



IZMJERA:
A - tahimetrija, ortogonal
B - fotogrametrija
C - komasacija
D - grafika



MJERILO 1:5000

Izrada: Gradski ured za katastar i geodetske poslove Grada Zagreba
lipanj 2008.

5
073
000

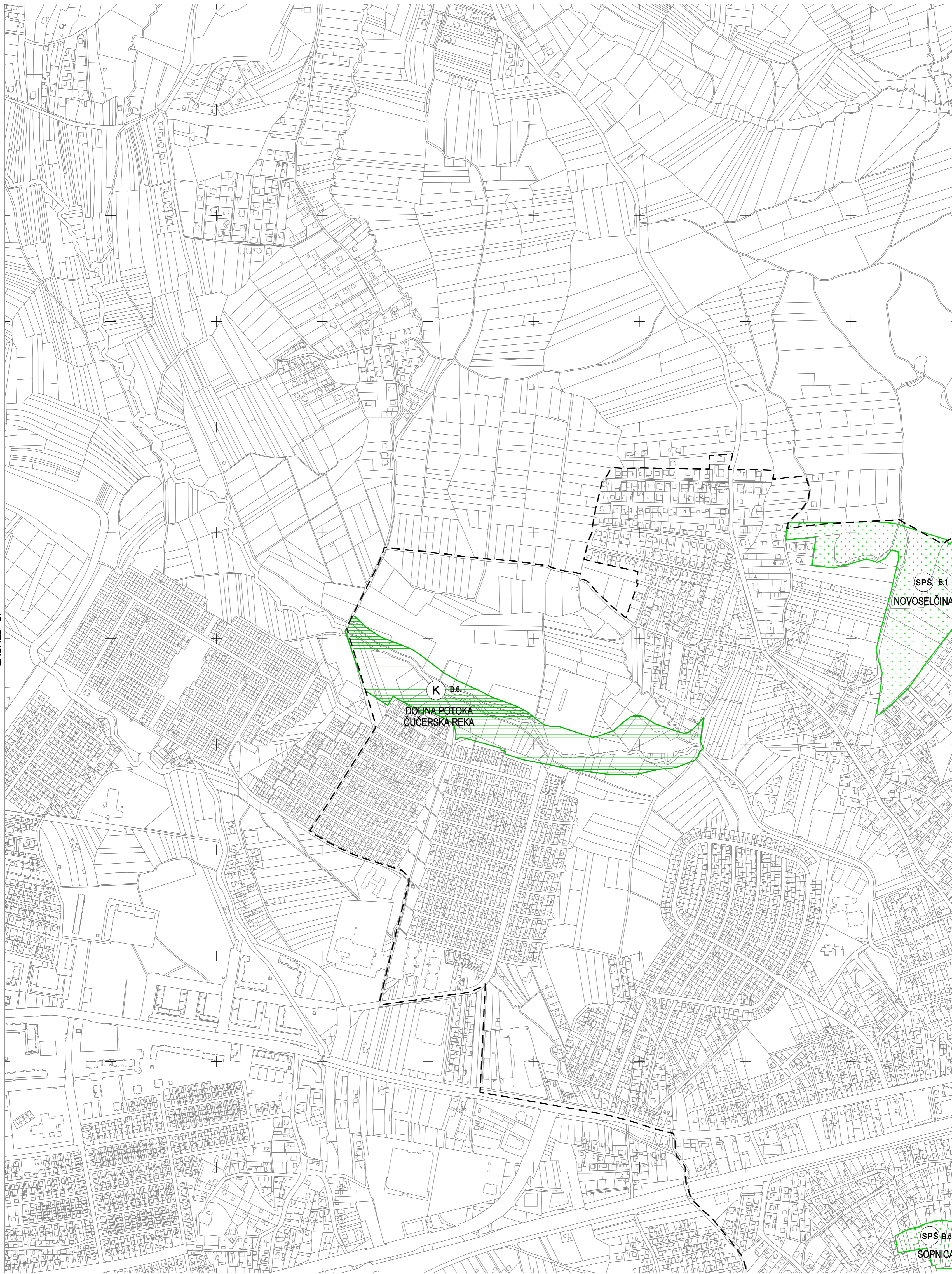
DUGO SELO - 32

GENERALNI URBANISTIČKI PLAN SESVETA - IZMJENE I DOPUNE
4.b UVJETI ZA KORIŠTENJE, UREĐENJE I ZAŠTITU PROSTORA
Zaštićeni i evidentirani dijelovi prirode i nepokretna kulturna dobra

ZAGREB - 28

5J22-28
5 079
000

ZAGREB - 18



ZAGREB - 27

ZAGREB - 29

ZAGREB - 38

5 076
000

5 076
000

KATASTARSKE OPĆINE:

A	Granešina
B	Dubrava
C	Sesvele
D	Resnik

IZMJERA:

A	tahimetrija, ortogonal
B	fotogrametrija
C	komasacija
D	grafička



MJERILO 1:5000

Izrada: Gradski ured za katastar i geodetske poslove Grada Zagreba
lipanj 2008.

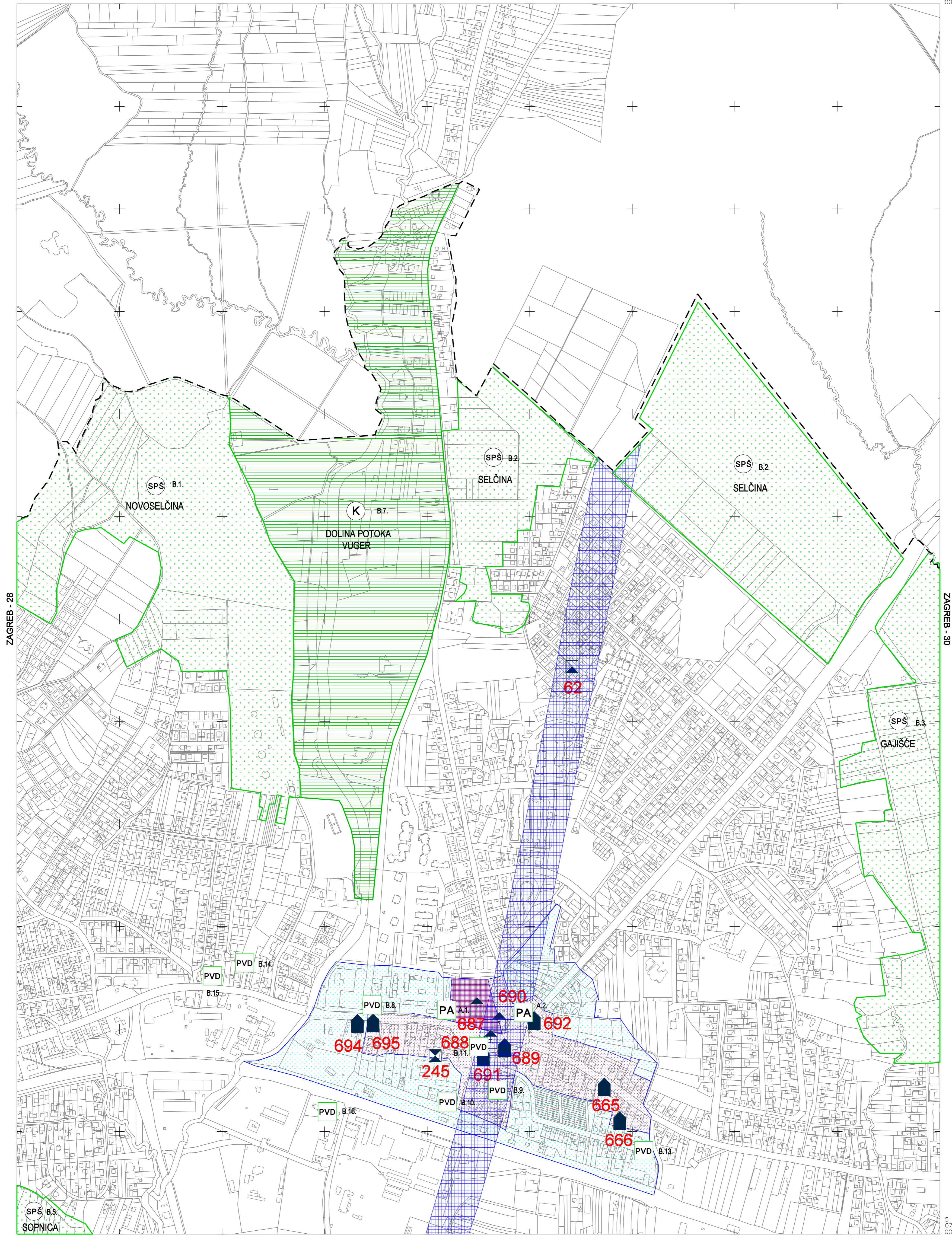
ZAGREB - 28

GENERALNI URBANISTIČKI PLAN SESVETA - IZMJENE I DOPUNE
4.b UVJETI ZA KORIŠTENJE, UREĐENJE I ZAŠTITU PROSTORA
 Zaštićeni i evidentirani dijelovi prirode i nepokretna kulturna dobra

ZAGREB - 29

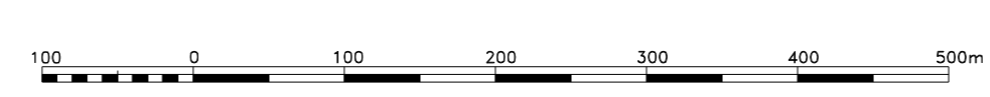
5J22-29
 5 079
 000

ZAGREB - 19



KATASTARSKE OPĆINE:	
A	Sevete
B	Durđekovec
C	Sesvetski Krajičevac

IZMJERA:	
A	tahimetrija, ortogonal
B	fotogrametrija
C	komasacija
D	grafitčka



MJERILO 1:5000

Izrada: Gradski ured za katastar i geodetske poslove Grada Zagreba
 lipanj 2008.

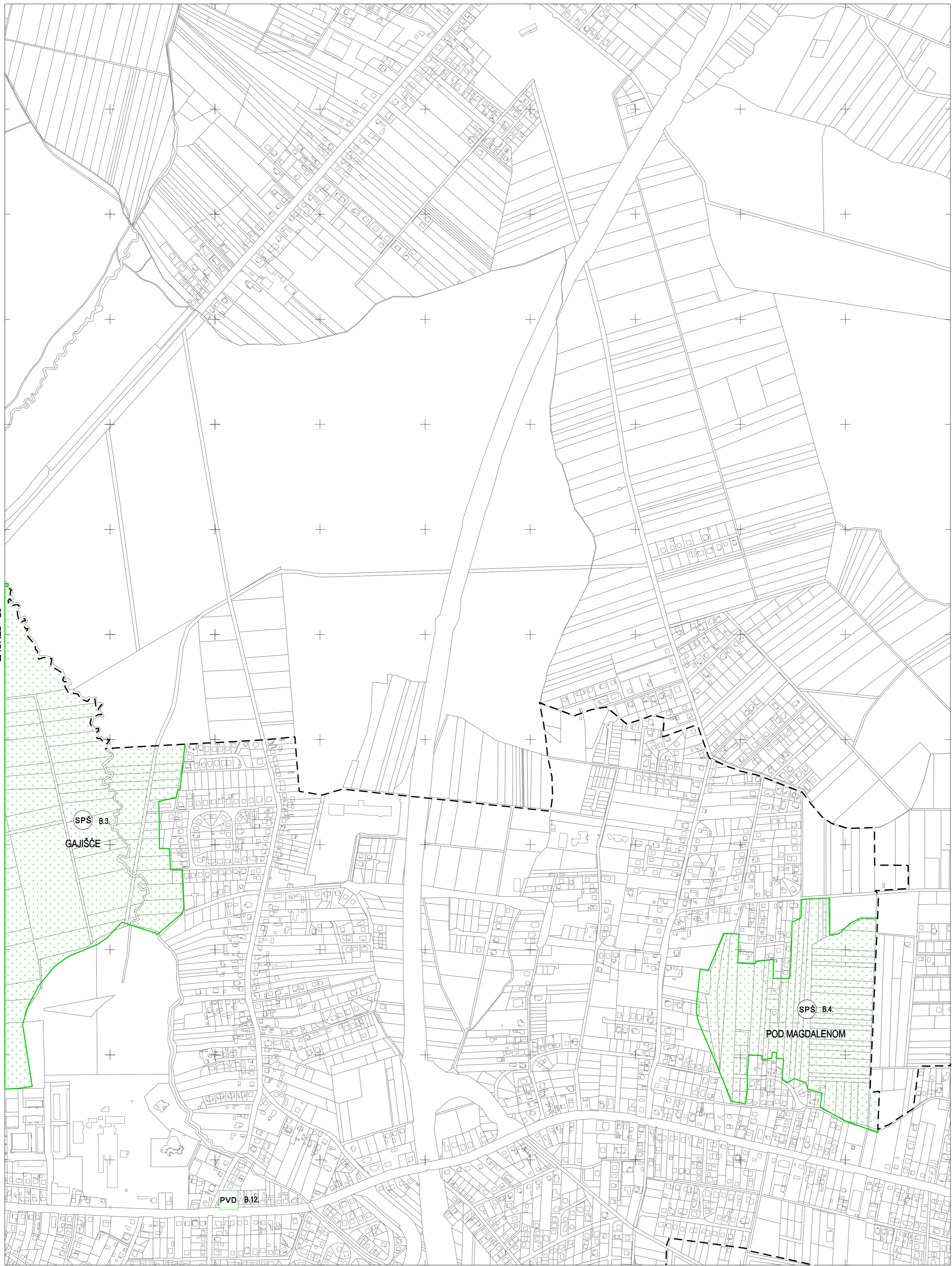
ZAGREB - 29

GENERALNI URBANISTIČKI PLAN SESVETA - IZMJENE I DOPUNE
4.b UVJETI ZA KORIŠTENJE, UREĐENJE I ZAŠTITU PROSTORA
 Zaštićeni i evidentirani dijelovi prirode i nepokretna kulturna dobra

ZAGREB - 30

5J22-30
 5
 079
 000

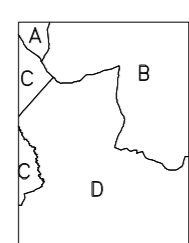
ZAGREB - 20



ZAGREB - 29

DUGO SELO - 21


026
 296



KATASTARSKE OPĆINE:
 A - Durdakovec
 B - Šušincev
 C - Sesvete
 D - Sesvetski Kraljevec

IZMJERA:
 A-B
 A-C
 A-B

IZMJERA:
 A - tahimetrija, ortogonal
 B - fotogrametrija
 C - komasacija
 D - grafika



MJERILO 1:5000

Izrada: Gradski ured za katastar i geodetske poslove Grada Zagreba
 lipanj 2008.

5
 076
 000

ZAGREB - 30

GENERALNI URBANISTIČKI PLAN SESVETA - IZMJENE I DOPUNE
4.b UVJETI ZA KORIŠTENJE, UREĐENJE I ZAŠTITU PROSTORA
Zaštićeni i evidentirani dijelovi prirode i nepokretna kulturna dobra

ZAGREB - 38

5J22-38
5
076
000

B.5. (SPŠ)
SOPNICA

ZAGREB - 28



ZAGREB - 37

ZAGREB - 39

ZAGREB - 48

5
076
000


5
076
000

KATASTARSKE OPĆINE:

A	Dubrava
B	Sesvete
C	Resnik
D	Žitnjak

IZMJERA:

A-B	A - tahimetrija, ortogonal
A	B - fotogrametrija
	C - komasacija
	D - grafička



MJERILO 1:5000

Izrada: Gradski ured za katastar i geodetske poslove Grada Zagreba
lipanj 2008.

ZAGREB - 38

GENERALNI URBANISTIČKI PLAN SESVETA - IZMJENE I DOPUNE
4.b UVJETI ZA KORIŠTENJE, UREĐENJE I ZAŠTITU PROSTORA
Zaštićeni i evidentirani dijelovi prirode i nepokretna kulturna dobra

ZAGREB - 39

5J22-39
5
076
000

ZAGREB - 29




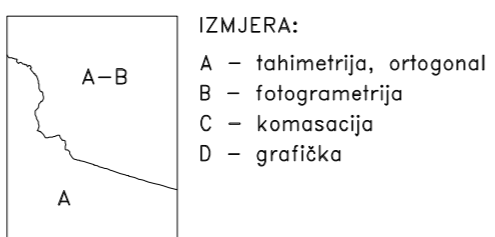
ZAGREB - 38

ZAGREB - 40

ZAGREB - 49

5
073
000

5
073
000



MJERILO 1:5000

Izradba: Gradski ured za katastar i geodetske poslove Grada Zagreba
lipanj 2008.

ZAGREB - 39

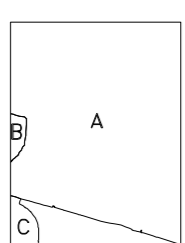
GENERALNI URBANISTIČKI PLAN SESVETA - IZMJENE I DOPUNE
4.b UVJETI ZA KORIŠTENJE, UREĐENJE I ZAŠTITU PROSTORA
 Zaštićeni i evidentirani dijelovi prirode i nepokretna kulturna dobra

ZAGREB - 40

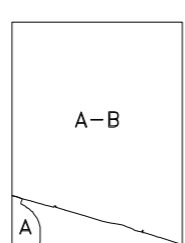
5J22-40
 5
 076
 000




02
 24
 5



KATASTARSKE OPĆINE:
 A - Sesvetski Krajevci
 B - Sesvete
 C - Resnik



IZMJERA:
 A - tahimetrija, ortogonal
 B - fotogrametrija
 C - komasacija
 D - grafička



MJERILO 1:5000

Izradba: Gradski ured za katastar i geodetske poslove Grada Zagreba
 lipanj 2008.

5
 073
 000
 000

ZAGREB - 40