

GRAD ZAGREB

IZMJENE I DOPUNE GENERALNOGA URBANISTIČKOG PLANA SESVETA

KOMUNALNA INFRASTRUKTURNA MREŽA Vodnogospodarski sustav i gospodarenje otpadom

TUMAČ PLANSKOG ZNAKOVLJA

VODNOGOSPODARSKI SUSTAV

Vodopostroba i korištenje voda



VODOOPSKRBNI CJEVOVOD - POSTOJEĆI I PLANIRANI

Odvodnja otpadnih voda



PRELJEVNI ISPUST - POSTOJEĆI I PLANIRANI



RETENCIJSKI BAZEN - POSTOJEĆI I PLANIRANI



CRPNA STANICA - PLANIRANA




DOVODNI KANAL - POSTOJEĆI I PLANIRANI

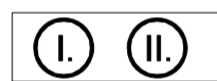
Uređenje vodotoka i voda



KORIDOR POSEBNOG REŽIMA POTOKA



REGULACIJA POTOKA

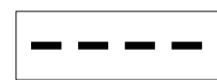


KATEGORIZACIJA VODOTOKA - I. i II. KATEGORIJA

GOSPODARENJE OTPADOM

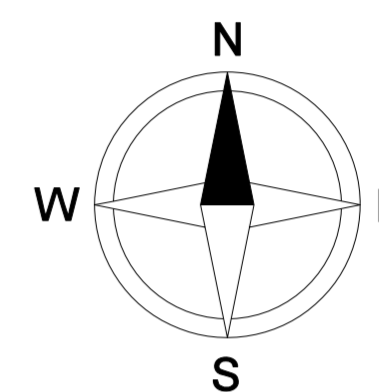
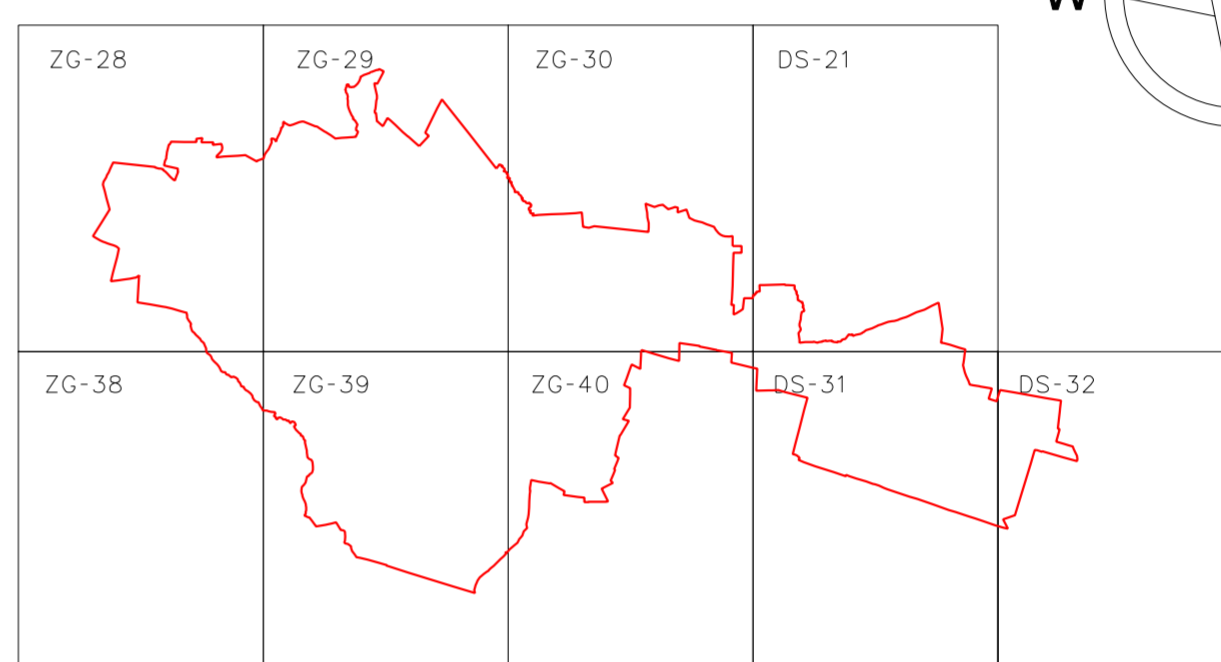


RECIKLAŽNO DVORIŠTE - PLANIRANO



GRANICA GENERALNOGA URBANISTIČKOG PLANA SESVETA


VEZA KARATA:


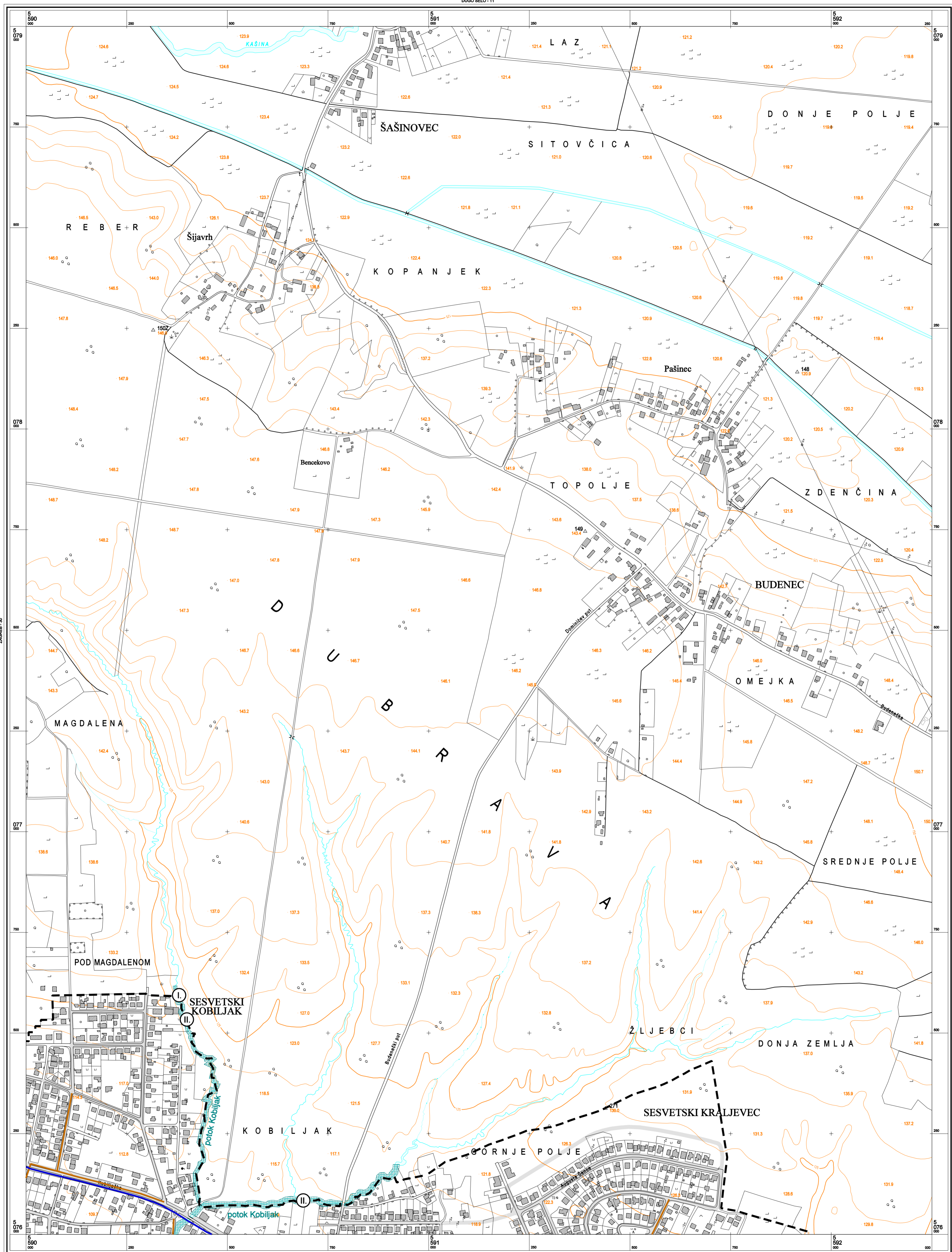


GRAD ZAGREB

IZMJENE I DOPUNE GENERALNOGA URBANISTIČKOG PLANA SESVETA

KOMUNALNA INFRASTRUKTURNA MREŽA Vodnogospodarski sustav i gospodarenje otpadom

Broj kartografskog prikaza: 3.c	Mjerilo kartografskog prikaza: 1:5000
Program mjera za unapređenje stanja u prostoru Grada Zagreba za razdoblje 2005.-2009. (Sl. glasnik Grada Zagreba 6/05 i 10/06)	Odluka o izmjenama i dopunama Odluke o donošenju Generalnoga urbanističkog plana Sessveta (Sl. glasnik Grada Zagreba 17/06)
Javna rasprava objavljena je: 10. srpnja 2006.	Javni uvid: 18. srpnja - 1. kolovoza 2006.
Pečat Gradskog zavoda za prostorno uređenje - izrađivača Plana:	Odgovorna osoba za provođenje javne rasprave: Ranko Šehtel, dipl. ing. arh.
Suglasnost na plan prema članku 26. Zakona o prostornom uređenju (Narodne novine br. 30/94, 68/98, 61/00, 32/02 i 100/04) izdana od Gradskog ureda za prostorno uređenje, zaštitu okoliša, izgradnju Grada, graditeljstvo, komunalne poslove i promet. Klasa: 350-07/06-01/74, Ur.broj: 251/001-06-2, od 26. listopada 2006.	
Izradio:	Gradski zavod za prostorno uređenje 10000 Zagreb, Ulica Republike Austrije 18
Pečat Gradskog zavoda za prostorno uređenje - izrađivača Plana:	Odgovorna osoba izrađivača plana: Pročelnik Gradskog zavoda za prostorno uređenje Ivica Fanjek, dipl. ing. arh.
Kordinator Plana: Ranko Šehtel, dipl.ing.arh.	
Stručni tim u izradi Plana:	
RADNA GRUPA : 1. Vladimir Beštak, grad. teh. 2. Benislav Božićković 3. Karolina Bui, dipl. ing. arh. 4. Miroslav Čučković, graf. teh. 5. Damir Guk, prom. teh. 6. Ivica Fanjek, dipl. ing. arh. 7. Jadranka Flanjek 8. Mirela Grabundžija, dipl. ing. sum. 9. Krešo Holjevac 10. Željko Horvat, dipl. jur. 11. mr.sc. Stjepan Kalesc-Suhovec, dipl.ing.prom. 12. Tomislav Konjević, grad. teh. 13. Mira Marinić 14. Višnja Marinković 15. Frana Marinković, dipl. ing. prom. 16. Vladimir Ninić, dipl. ing. grad. 17. Željka Pavlović, dipl. ing. grad. 18. Neda Rački, dipl. oec. 19. Anđica Ranić, grad. teh. 20. Ranko Šehtel, dipl. ing. arh. 21. Rajna Šterk-Valentak, dipl. ing. grad. 22. Jadranka Veselić Bruvo, dipl. ing. arh. 23. Ivana Vojnić Rogić, dipl. ing. biol. 24. Robert Vojnić, prof. geograf.	Gradski ured za strategijsko planiranje i razvoj Grada mr. Slavko Dakić, dipl. ing. arh.
KARTOGRAFSKA BAZA I GEINFORMATIČKA OBRADA :  Zvonko Biljecki, dipl. ing. geod. Tomislav Tonković, dipl.ing.geod. Vladimir Barišević, dipl.ing.geod. Damir Perić, dipl.ing.geod.	
Pečat Gradske skupštine Grada Zagreba	Predsjednica Gradske skupštine Grada Zagreba Mr. sc. Tatjana Holjevac
Pečat nadležnog tijela:	



KATASTARSKE OPĆINE

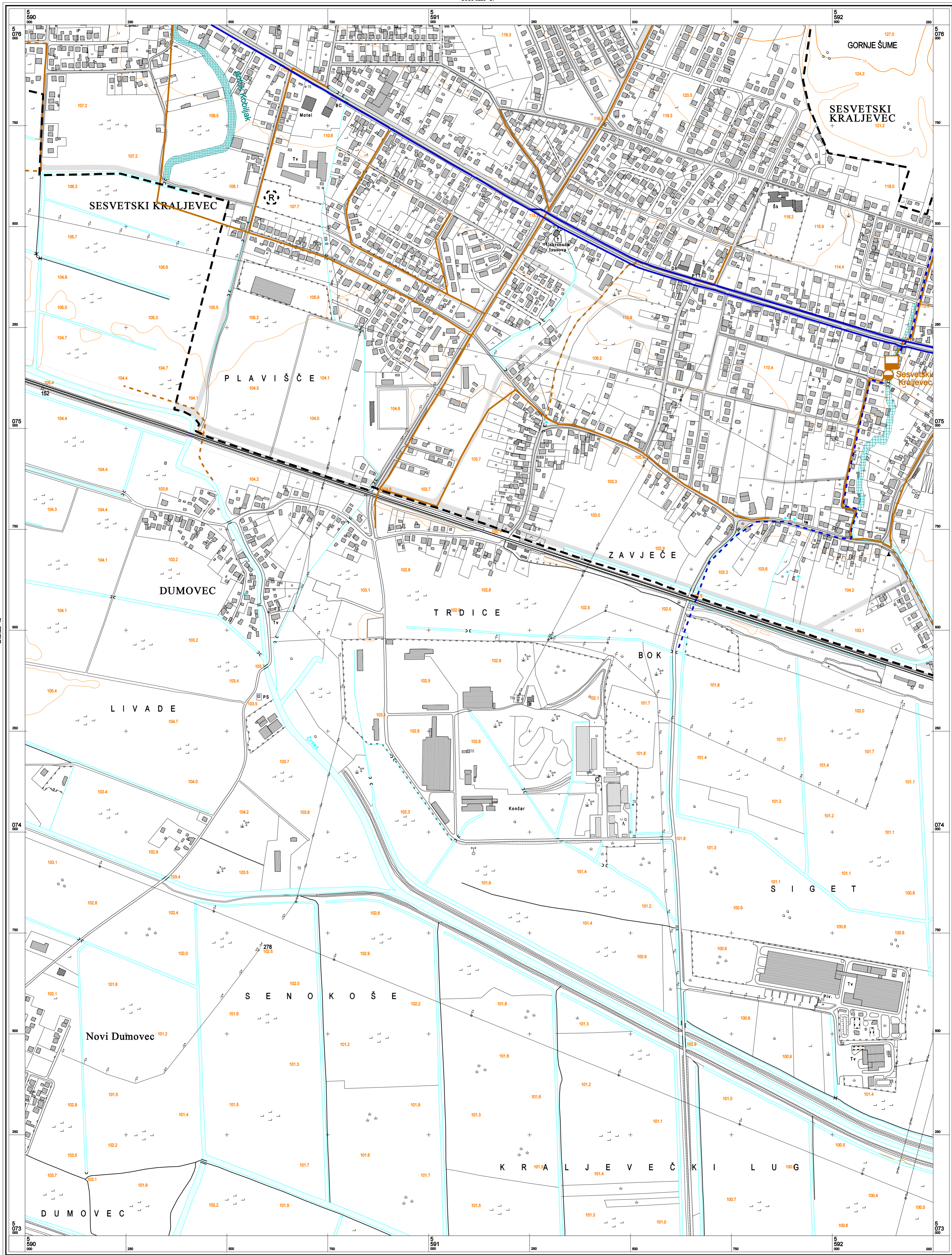
A. B. C.

GRAD ZAGREB
 Gradski zavod za prostorno uređenje

PROČELNIK
 Ivica Fanjek, dipl.ing.arh.

Zagreb, listopad 2006.

Aerofotogrametrijsko snimanje : vesjača 1966. god.
 Tiskano : 1999. god.

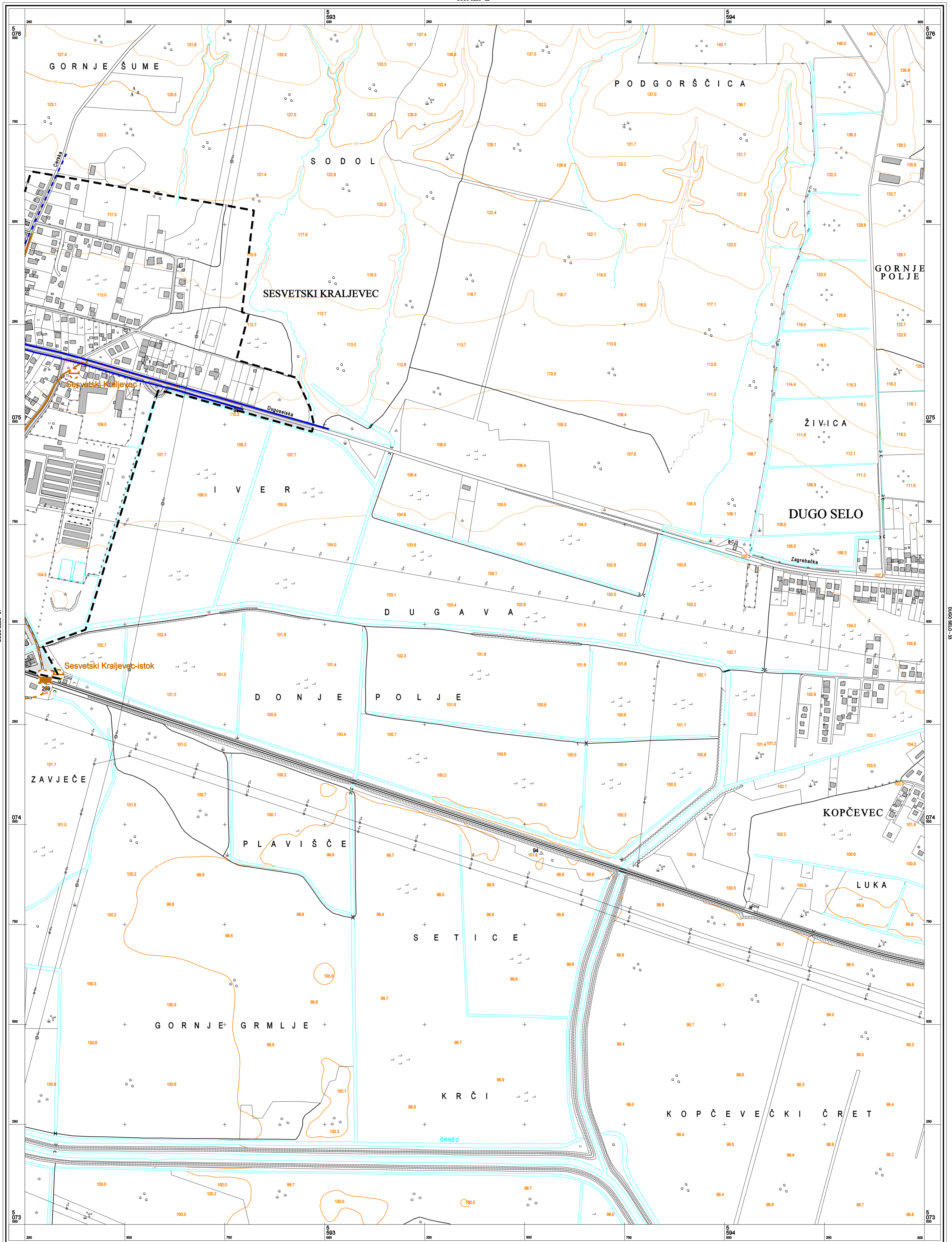


KATASTARSKE OPĆINE Izdaba: Zavod za fotogrametriju d.d. - Zagreb

A. **GRAD ZAGREB**
 B. Gradski zavod za prostorno uređenje
 C. **PROČELNIK**
 Ivica Fanjek, dipl.ing.arh.

Zagreb, listopad 2006.

Aerofotogrametrijsko snimanje : vesjača 1968. god.
 Tiskano : 1999. god.


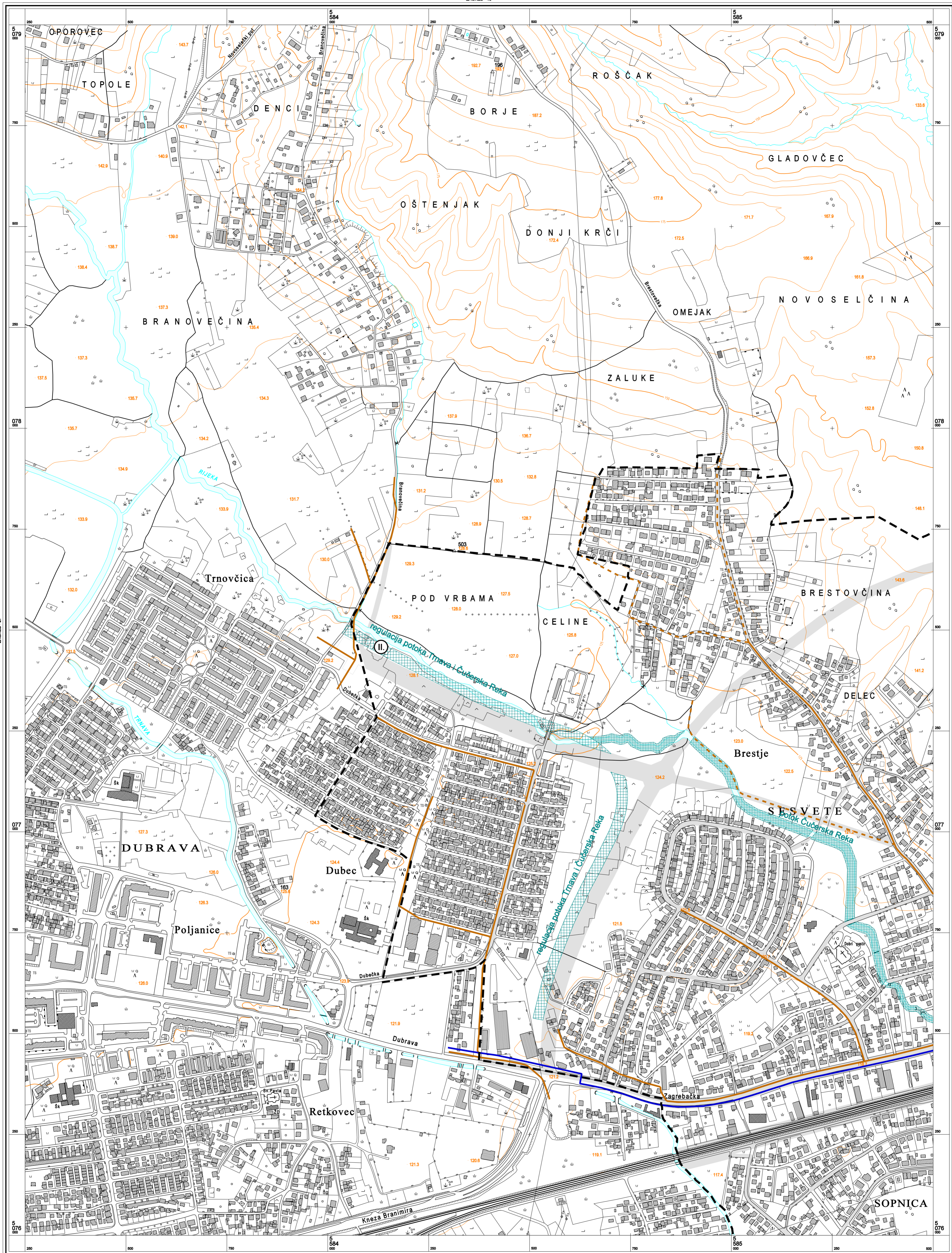


A.
B.
C.

GRAD ZAGREB
 Gradski zavod za prostorno uređenje

PROČELNIK
 Ivica Fanjek, dipl.ing.arh.

Zagreb, listopad 2006.


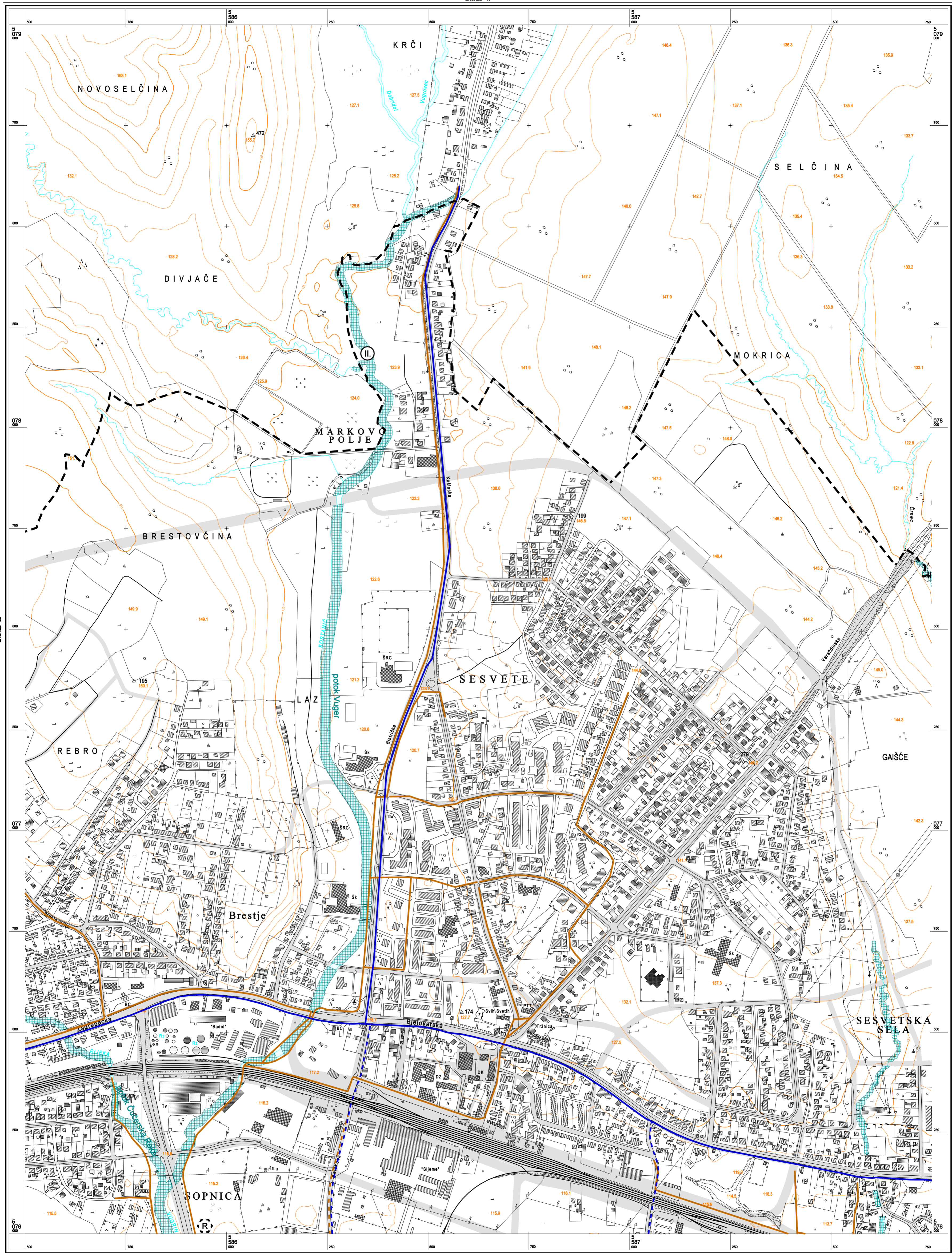


A
B
C

GRAD ZAGREB
 Gradski zavod za prostorno uređenje

PROČELNIK
 Ivica Fanjek, dipl.ing.arh.

Zagreb, listopad 2006.


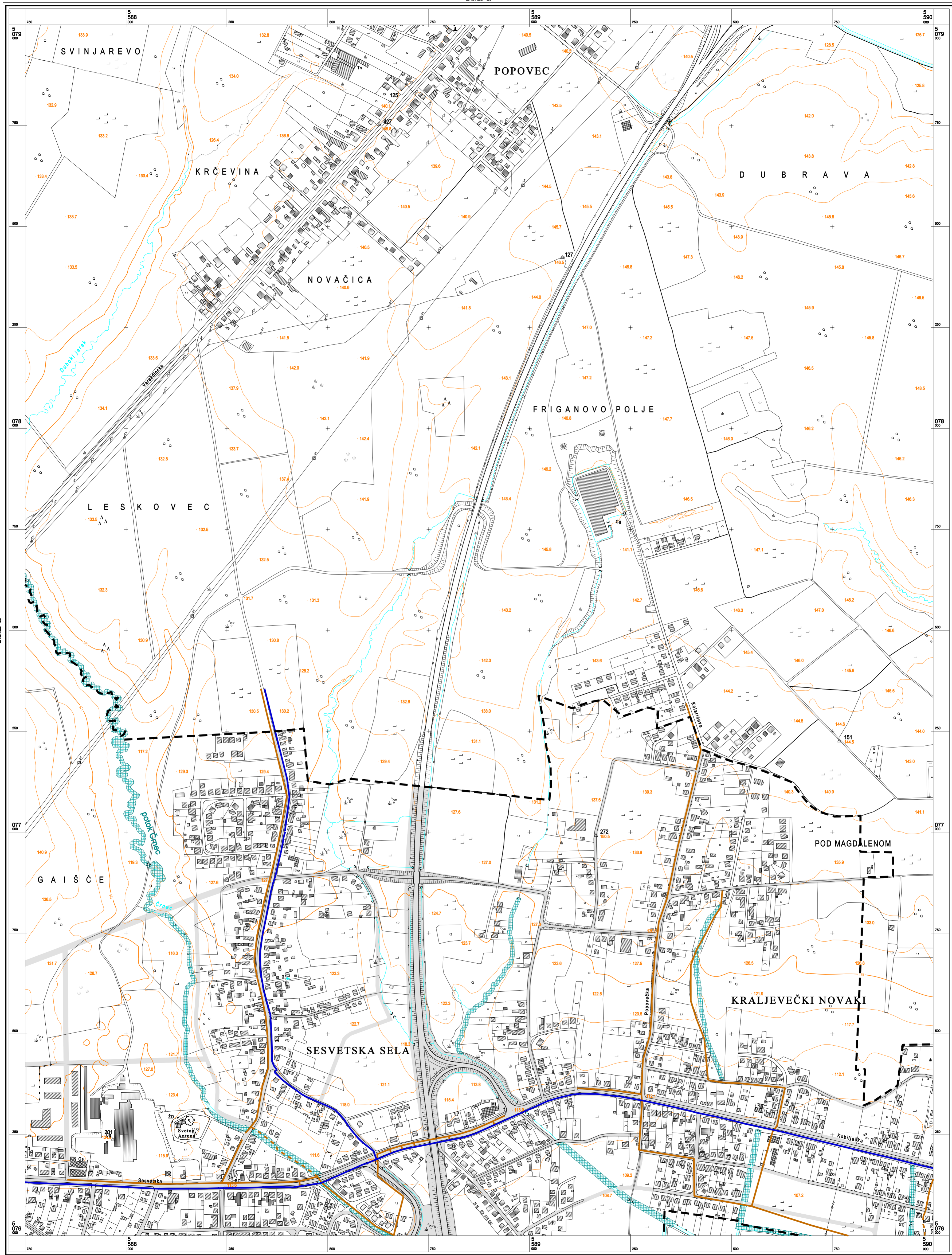


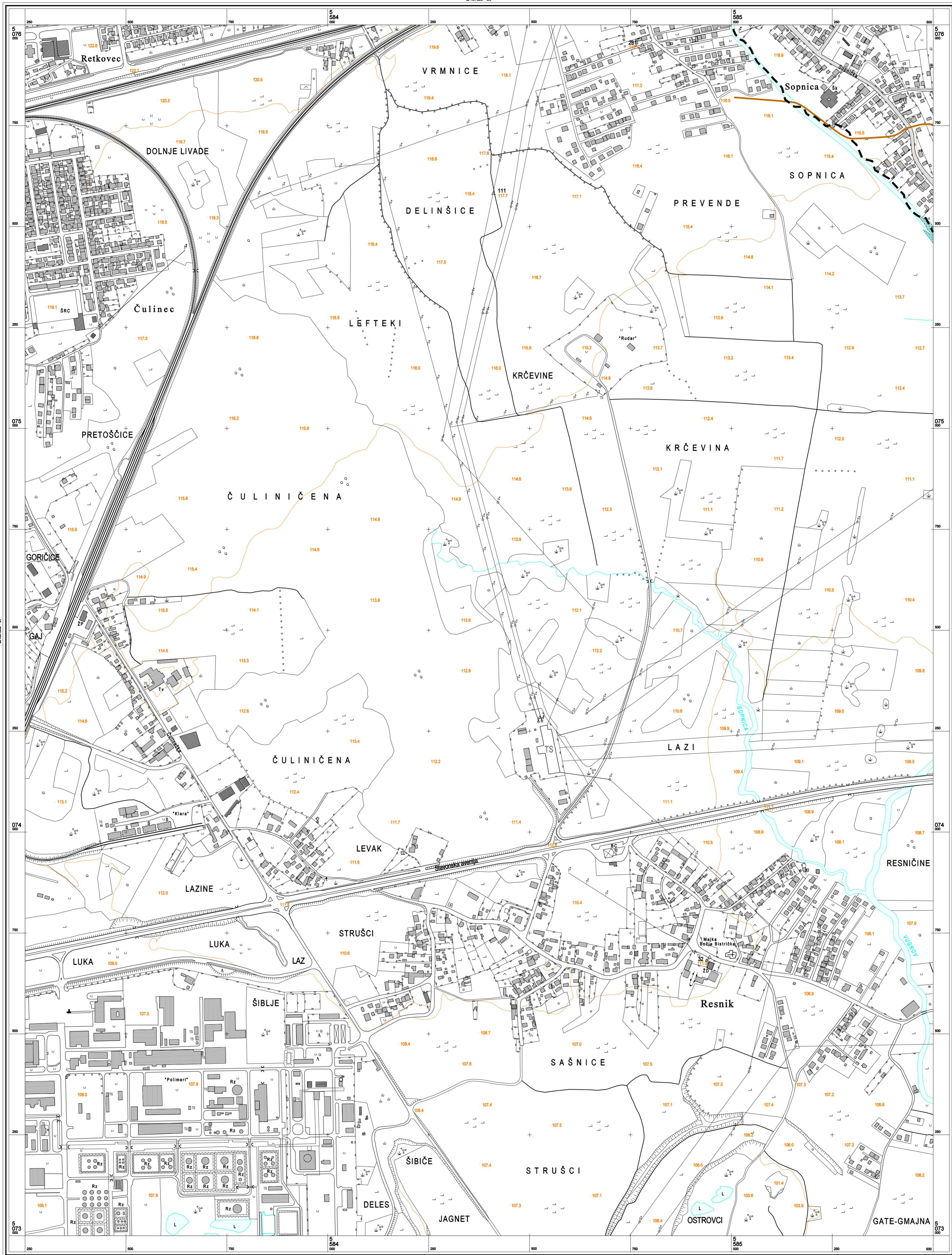
A
B
C

GRAD ZAGREB
 Gradski zavod za prostorno uređenje

PROČELNIK
 Ivica Fanjek, dipl.ing.arh.


Zagreb, listopad 2006.





© Gradski zavod za planiranje razvoja Grada i zaštitu okoliša Grada Zagreba
 Državna geodetska uprava Republike Hrvatske
 Gradski zavod za katastar i geodetske poslove Grada Zagreba

Mjerilo 1 : 5000

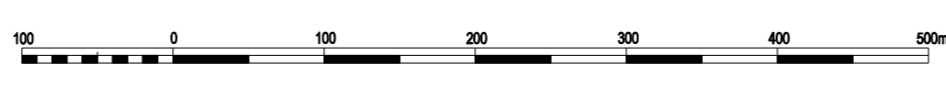
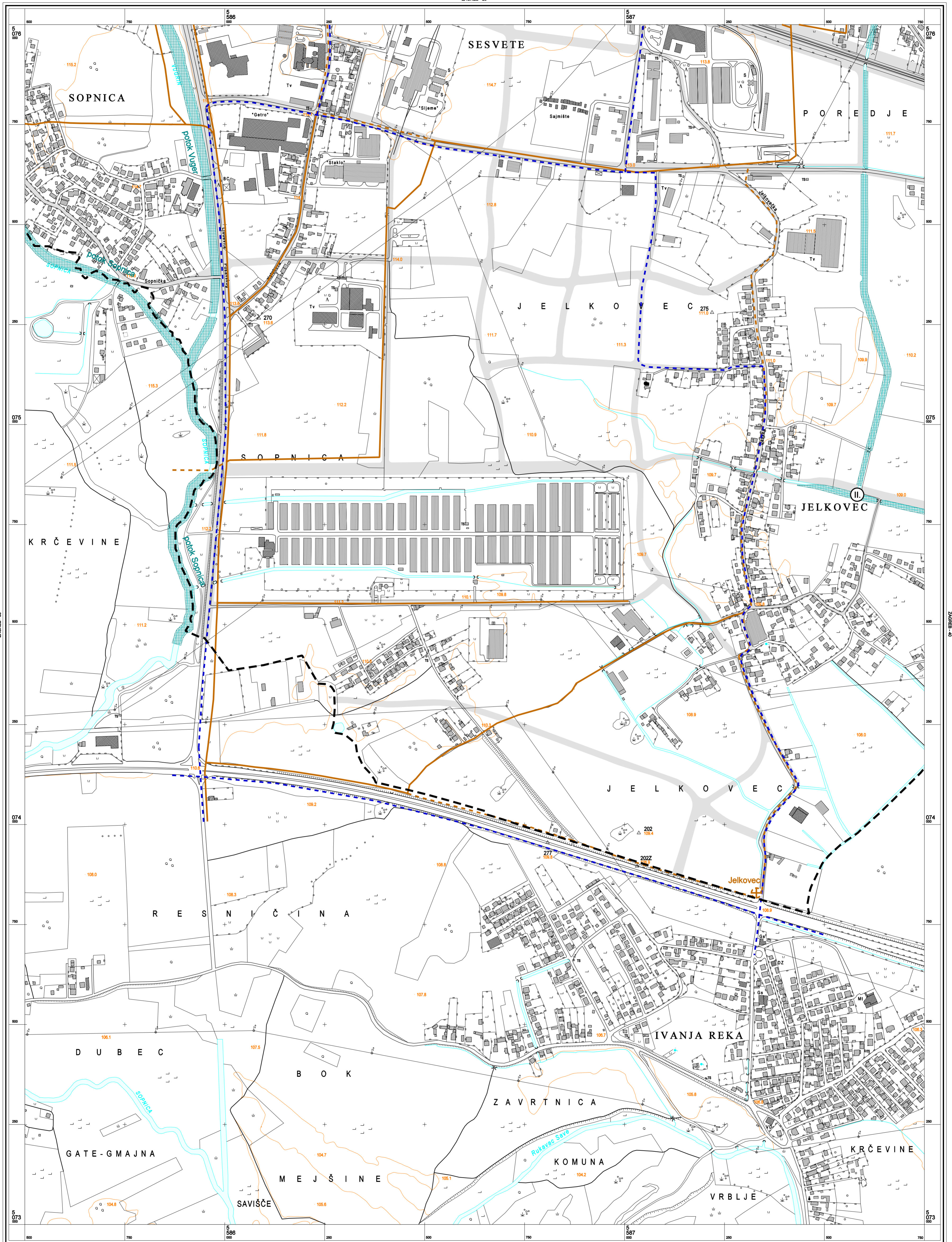


Ekvidistancija 5 m

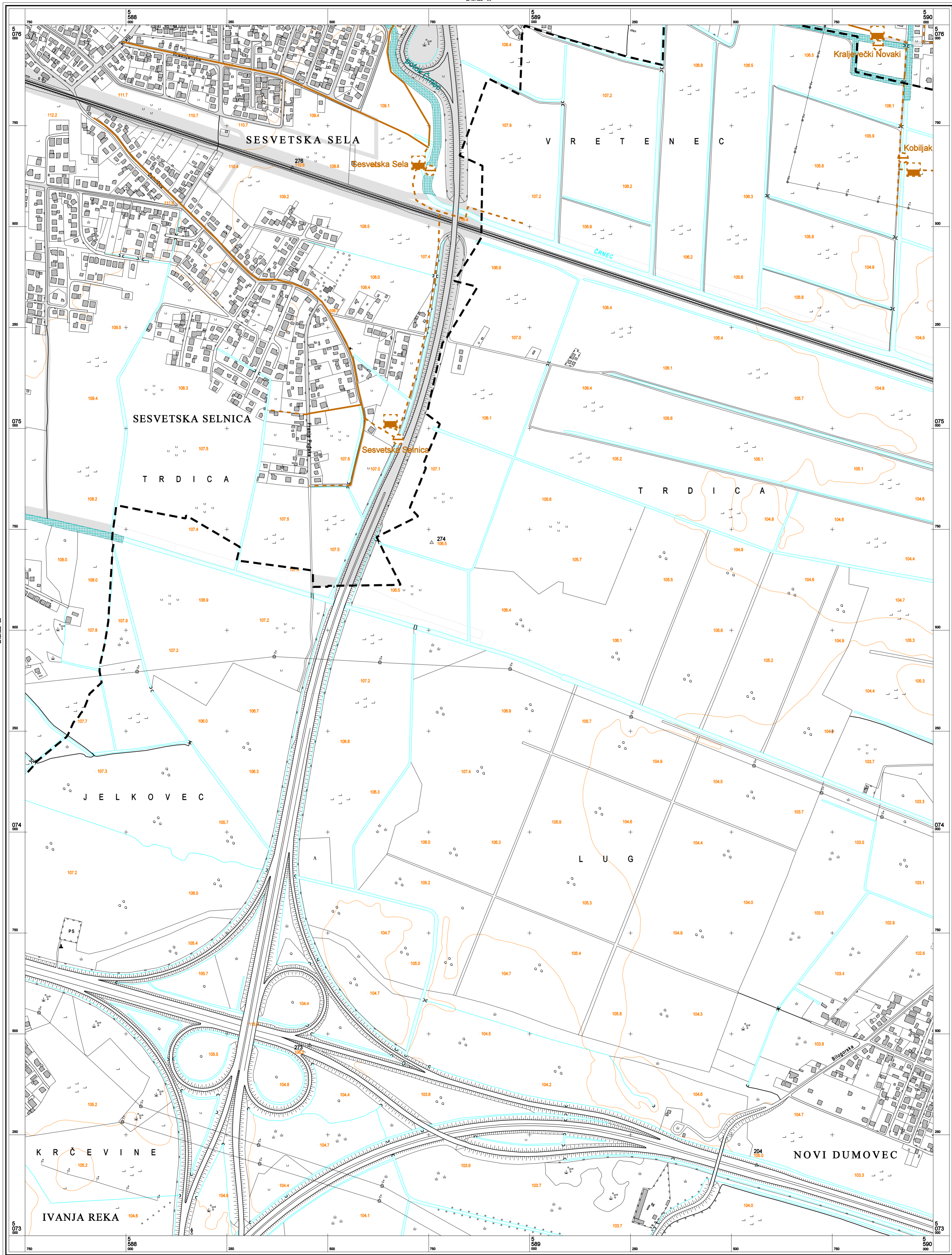
KATASTARSKE OPĆINE Izdaba: Zavod za fotogrametriju d.d. - Zagreb

A
B
C
GRAD ZAGREB
 Gradski zavod za prostorno uređenje
 PROČELNIK
 Ivica Fanjek, dipl.ing.arh.
 Zagreb, listopad 2006.

Aerofotogrametrijsko snimanje: vjesjača 1968. god.
 Tiskano: 1999. god.



GRAD ZAGREB
 Gradski zavod za prostorno uređenje
 PROČELNIK
 Ivica Fanjek, dipl.ing.arh.
 Zagreb, listopad 2006.



KATASTARSKE OPĆINE

A
B
C

GRAD ZAGREB
 Gradski zavod za prostorno uređenje

PROČELNIK
 Ivica Fanjek, dipl.ing.arh.

Zagreb, listopad 2006.

Aerofotogrametrijsko snimanje : vesjača 1998. god.
 Tiskano : 1999. god.