

GRAD ZAGREB

GENERALNI URBANISTIČKI PLAN GRADA ZAGREBA - IZMJENE I DOPUNE 2025.

3. PROMETNA I KOMUNALNA INFRASTRUKTURNA MREŽA 3c. Vodnogospodarski sustav i postupanje s otpadom

TUMAČ PLANSKOG ZNAKOVLJA

VODNOGOSPODARSKI SUSTAV

Vodoopskrba i korištenje voda

- POVRŠINSKI VODOZAHVAT - POSTOJEĆI
- VODOCRPILIŠTE - POSTOJEĆE
- UREĐAJ ZA PROČIŠĆAVANJE PITKE VODE - POSTOJEĆI
- VODOSPREMA - POSTOJEĆA
- VODOSPREMA - PLANIRANA
- CRPNA STANICA - POSTOJEĆA
- CRPNA STANICA - PLANIRANA
- VODOOPSKRBNI CJEVOVOD - POSTOJEĆI
- VODOOPSKRBNI CJEVOVOD - PLANIRANI

AKUMULACIJA ZA HIDROELEKTRANU

GEOTERMALNE VODE

Odvodnja otpadnih voda

- PRELJEVNI ISPUST - POSTOJEĆI
- PRELJEVNI ISPUST - PLANIRANI
- CRPNA STANICA - POSTOJEĆA
- CRPNA STANICA - PLANIRANA
- UREĐAJ ZA PROČIŠĆAVANJE - PLANIRANI
- RETENCIJSKI BAZEN - PLANIRANI

DOVODNI KANAL - POSTOJEĆI

DOVODNI KANAL - PLANIRANI

Uređenje vodotoka i voda

- AKUMULACIJA ZA OBRANU OD POPLAVA - POSTOJEĆA
- RETENCIJA ZA OBRANU OD POPLAVA - POSTOJEĆA
- RETENCIJA ZA OBRANU OD POPLAVA - PLANIRANA
- NASIP - OBALOUTVRDA
- KANAL - ODBRANITELNI
- BRANA - PLANIRANA
- KORIDOR POSEBNOG REŽIMA POTOKA
- REGULACIJA POTOKA
- ZATVORENA REGULACIJA POTOKA
- KORIDOR POSEBNOG REŽIMA POTOKA
- ZACIJEVLJENI POTOK

Vodozaštita

- VODOZAŠTITNO PODRUČJE - I. ZONA
- VODOZAŠTITNO PODRUČJE - II. ZONA
- VODOZAŠTITNO PODRUČJE - III. ZONA

KATEGORIZACIJA VODOTOKA - I. KATEGORIJA

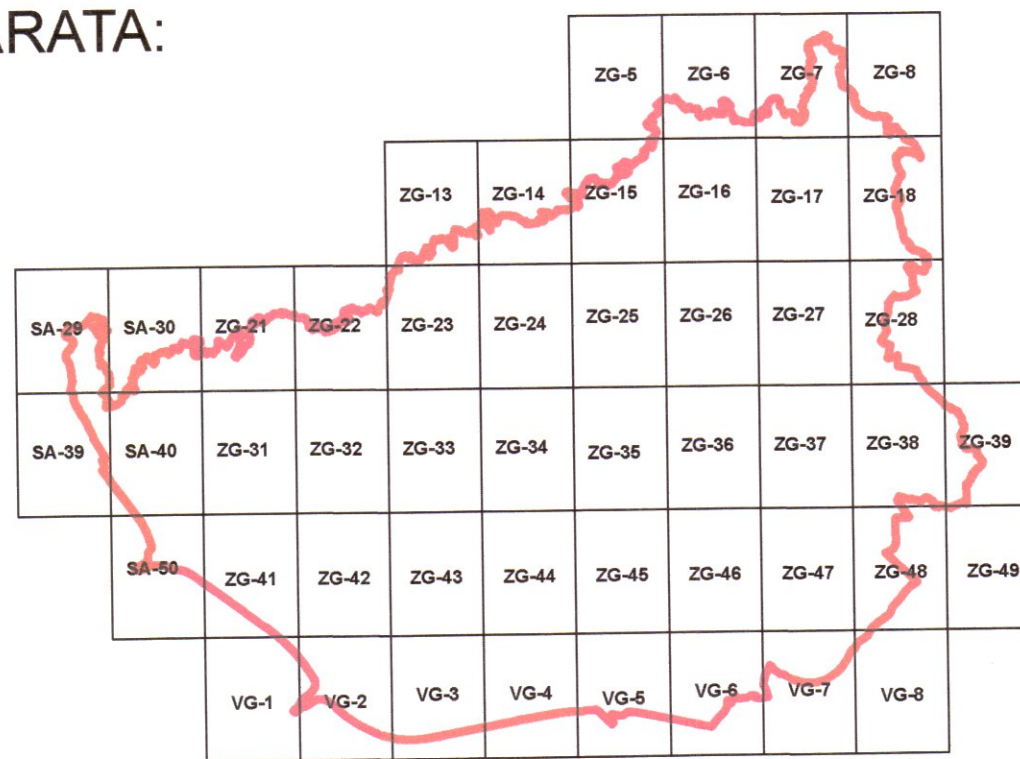
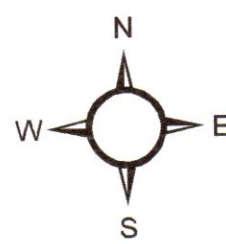
KATEGORIZACIJA VODOTOKA - II. KATEGORIJA

KATEGORIZACIJA VODOTOKA - III. KATEGORIJA

POSTUPANJE S OTPADOM

- RECIKLAŽNO DVORIŠTE - POSTOJEĆE
- RECIKLAŽNO DVORIŠTE - PLANIRANO
- KORIDORI JAVNO PROMETNIH POVRŠINA
- REZERVACIJA PROŠIRENJA POSTOJEĆE ULICE
- GRANICA GENERALNOG URBANISTIČKOG PLANA GRADA ZAGREBA

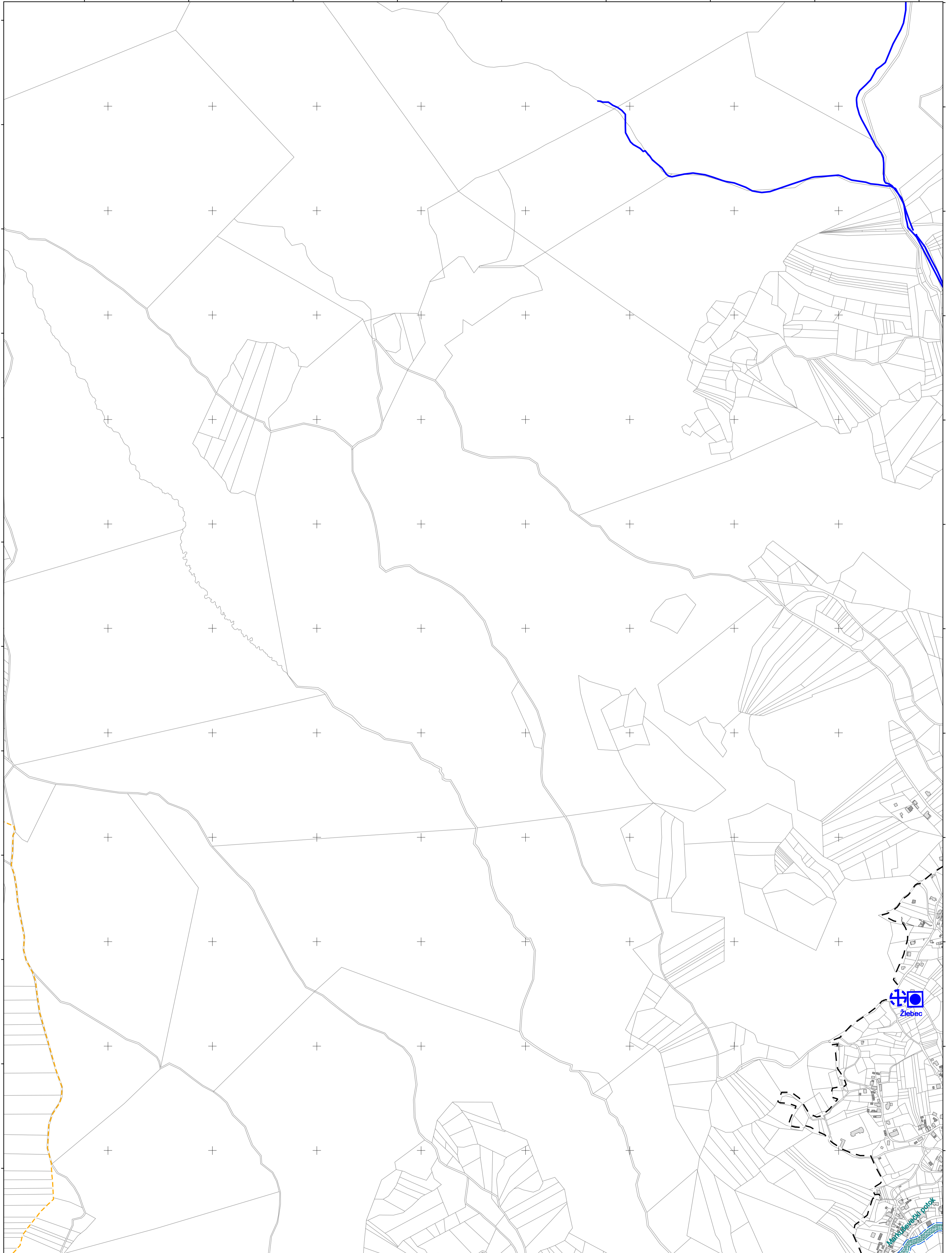
VEZA KARATA:



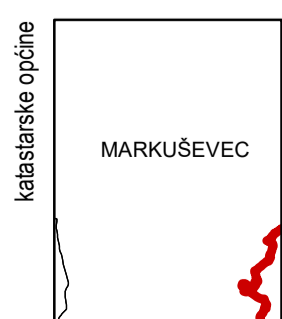
GRAD ZAGREB

Naziv prostornog plana: IZMJENE I DOPUNE GENERALNOG URBANISTIČKOG PLANA GRADA ZAGREBA 2025.		
Naziv kartografskog prikaza: 3. PROMETNA I KOMUNALNA INFRASTRUKTURNA MREŽA 3c. Vodnogospodarski sustav i postupanje s otpadom - izmjene i dopune 2025.		
Broj kartografskog prikaza: 3c.	Mjerilo kartografskog prikaza: 1 : 5000	
Odluka o izradi izmjena i dopuna Generalnoga urbanističkog plana grada Zagreba („Službeni glasnik Grada Zagreba“ br. 15/23)	Odluka o donošenju izmjena i dopuna Generalnoga urbanističkog plana grada Zagreba („Službeni glasnik Grada Zagreba“ br. 28/25)	
Javna rasprava objavljena je 27. lipnja 2024. Ponovna javna rasprava objavljena je 21. rujna 2024. Druga ponovna javna rasprava objavljena je 12. veljače 2025.	Javni uvid održan je od 28. lipnja 2024. do 12. srpnja 2024. Ponovni javni uvid održan je od 23. rujna do 7. listopada 2024. Drugi ponovni javni uvid održan je od 13. do 20. veljače 2025.	
Nositelj izrade: GRADSKI URED ZA GOSPODARSTVO, EKOLOŠKU ODRŽIVOST I STRATEGIJSKO PLANIRANJE Trg S. Radića 1, Zagreb		
Pečat tijela odgovornog za provođenje javne rasprave: 	Odgovorna osoba za provođenje javne rasprave: Pročelnica Ana Pavičić Kaselj, univ.mag.oec.	
Suglasnost na Plan: Ministarstvo prostornoga uređenja, graditeljstva i državne imovine KLASA: 350-02/24-10/3 URBROJ: 531-06-1-25-30 DATUM: 1. kolovoz 2025.		
Stručni izrađivač: <input checked="" type="checkbox"/> zavod za prostorno uređenje grada zagreba	Sjedište: Ul. Republike Austrije 18, Zagreb Privremeno sjedište: Martićeva ulica 14, Zagreb	
Pečat pravne osobe koja je izradila plan: 	Odgovorna osoba izrađivača Plana: Ravnatelj Nikša Božić, dipl.ing.arh.	
Pečat odgovornog voditelja izrade Plana: 	Odgovorni voditelj izrade Plana: Nives Mornar, dipl.ing.arh. ovlaštena arhitektica urbanistica	
Stručni tim u izradi Plana: Nataša Aralica, dipl.ing.arh. Mima Barac, dipl.ing.arh. Dragica Baresić, dipl.ing.arh. Dino Bečić, mag.geogr. Mirela Bokulić Zubac, dipl.ing.arh. Nikša Božić, dipl.ing.arh. Maja Bubić, arh.tehn. Jelena Bule, mag.ing.arch. Jasmina Doko, dipl.ing.agr. Boris Gregurić, dipl.ing.arh.	Ivan Lončarić, prof.pov. i geogr. Dubravka Petra Lubin, dipl.ing.arh. Martina Margetić, dipl.iur. mr.sc. Mira Meštrović, dipl.ing.arh. Katica Mišanović, dipl.ing.sum. Domagoj Milinarić, mag.ing.arch. Ivan Nemet, mag.ing.traff. Vladimir Ninić, dipl.ing.grad. Sabina Pavlič, dipl.ing.arh. Sanja Pavlović, dipl.iur., univ.spec.admin.urb.	Alen Pažur, mag.geogr. Ana-Marija Rajčić, dipl.ing.arh. Jasmina Širovec Vanić, dipl.ing.arh. Sanja Šerbetić Tunjić, dipl.ing.arh. Ivan Šulentić, dipl.ing.arh. Tea Truta, mag.ing.arch. Marita Turk, mag.ing.arch. dr.sc. Jadranka Veselić Bruvo, dipl.ing.arh. Danijel Zdoic, dipl.ing.prom.
Suradnja: VITA PROJEKT d.o.o. Zagreb		
Pečat Gradske skupštine Grada Zagreba: 	Predsjednik Gradske skupštine Grada Zagreba: Matej Mišić, mag.iur.	
Istovjetnost Plana s Izvornikom ovjerava 	Pečat nadležnog tijela 	
(ime, prezime, potpis)	M.P.	

STUBICA-45



ZAGREB-15



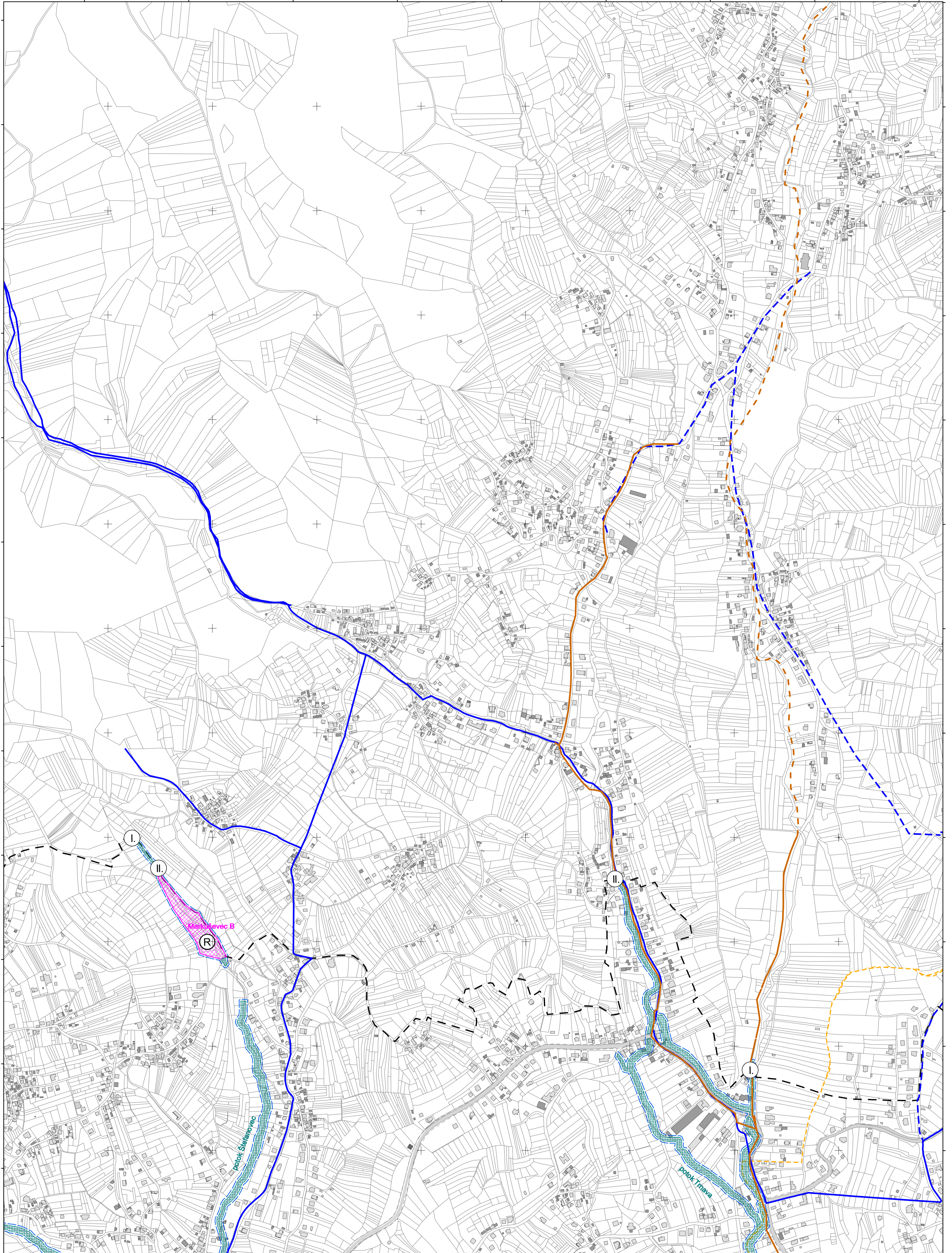
podjela listova HTRS96/TM	
5-12-2-105-9	5-13-2-105-9
5-17-2-105-9	5-18-2-105-9



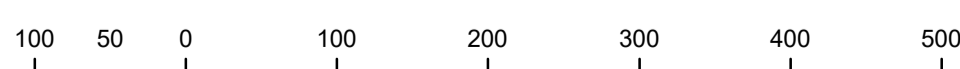
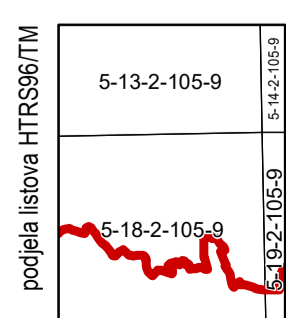
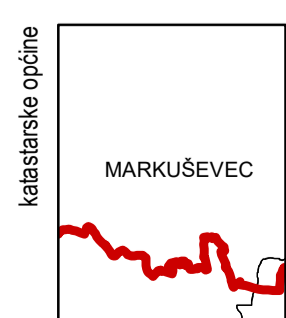
MJERILO 1:5.000

Podloga: katastarska podloga, rujan 2022.
Gradski ured za katastar i geodetske poslove Grada
Nositelj izrade: Gradski ured za gospodarstvo, ekološku održivost i strategijsko planiranje
Stručni izrađivač: Zavod za prostorno uređenje Grada Zagreba
Odluka o izradi: Odluka o izradi izmjena i dopuna Generalnoga urbanističkog plana grada Zagreba (Sl.gl.GZ 15/23)
Odluka o donošenju: Odluka o izmjenama i dopunama Odluke o donošenju Generalnoga urbanističkog plana grada Zagreba (Sl.gl.GZ 28/25)
Koordinatni sustav: HTRS96/TM

STUBICA-46



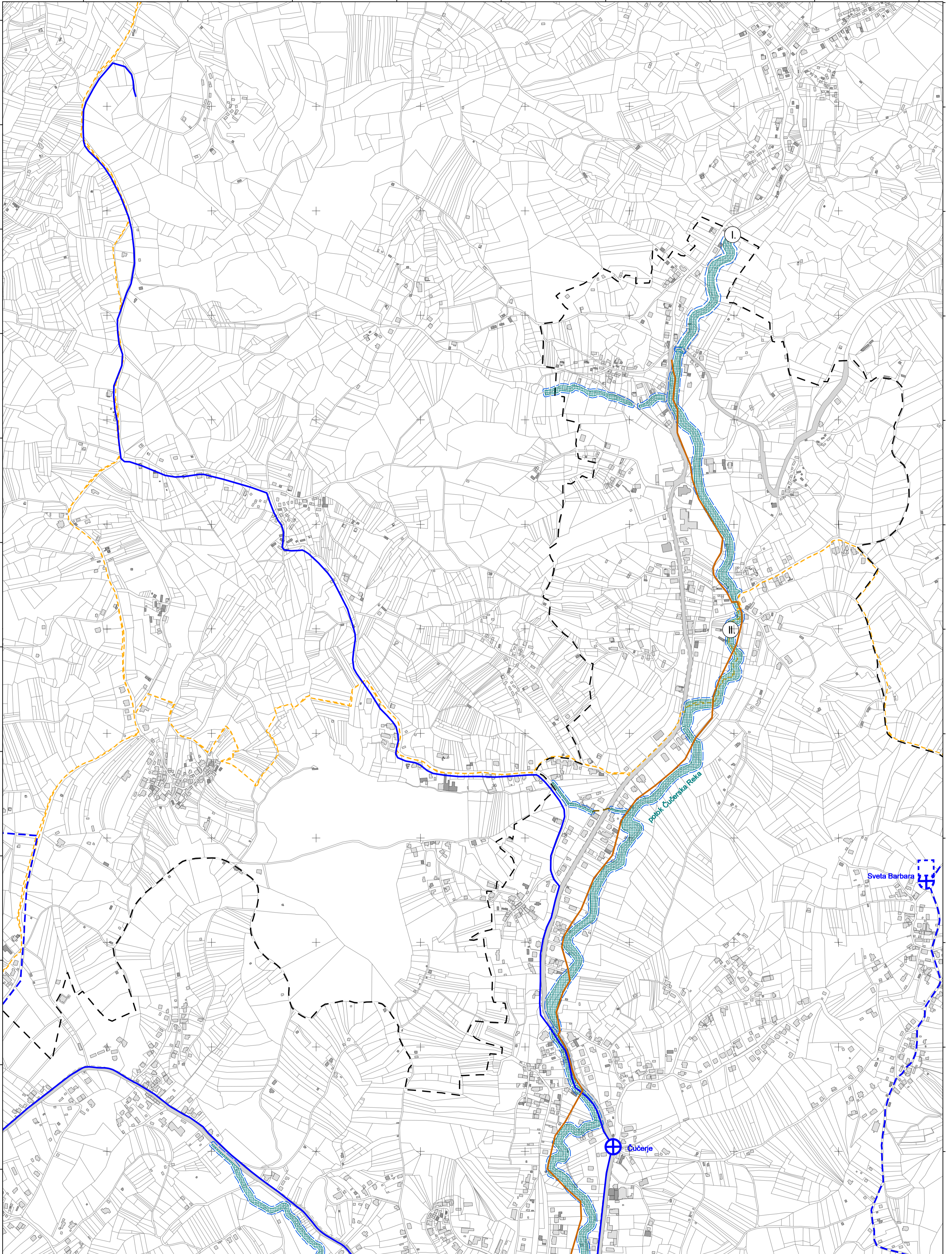
ZAGREB-16



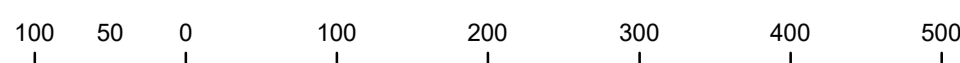
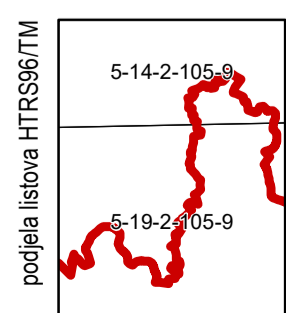
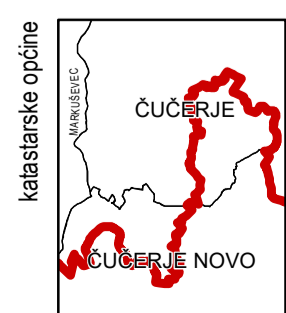
MJERILO 1:5.000

Podloga: katastarska podloga, rujan 2022.
Gradski ured za katastar i geodetske poslove Grada
Nositelj izrade: Gradski ured za gospodarstvo, ekološku održivost i strategijsko planiranje
Stručni izrađivač: Zavod za prostorno uređenje Grada Zagreba
Odluka o izradi: Odluka o izradi izmjena i dopuna Generalnoga urbanističkog plana grada Zagreba (Sl.gl.GZ 15/23)
Odluka o donošenju: Odluka o izmjenama i dopunama Odluke o donošenju Generalnoga urbanističkog plana grada Zagreba (Sl.gl.GZ 28/25)
Koordinatni sustav: HTRS96/TM

STUBICA-47



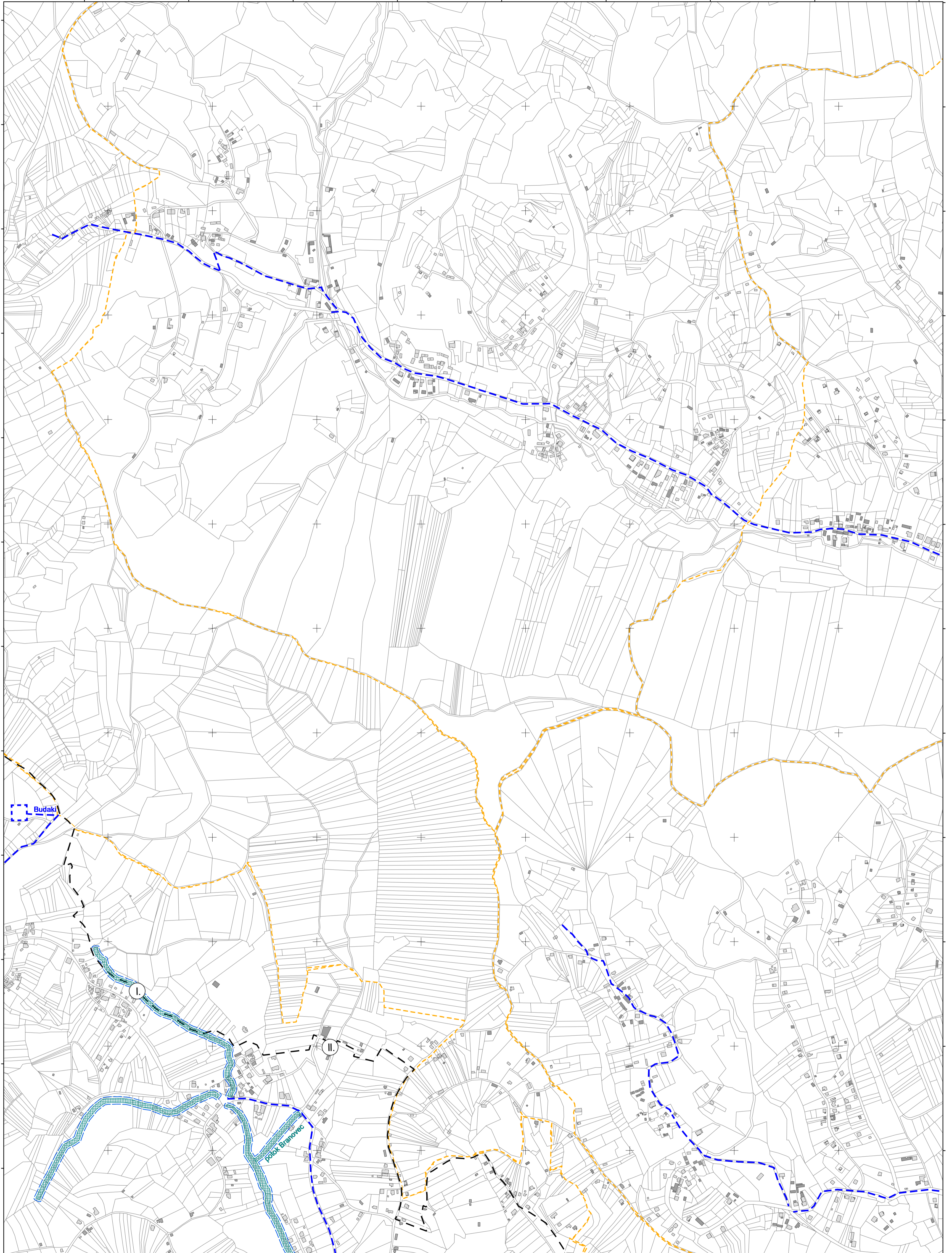
ZAGREB-17



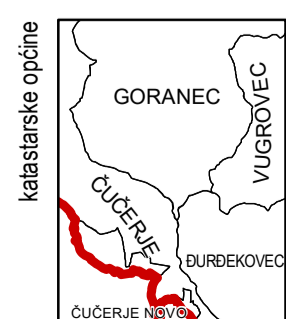
MJERILO 1:5.000

Podloga: katastarska podloga, rujan 2022.
 Gradski ured za katastar i geodetske poslove Grada
 Nositelj izrade: Gradski ured za gospodarstvo, ekološku održivost i strategijsko planiranje
 Stručni izrađivač: Zavod za prostorno uređenje Grada Zagreba
 Odluka o izradi: Odluka o izradi izmjena i dopuna Generalnoga urbanističkog plana grada Zagreba (Sl.gl.GZ 15/23)
 Odluka o donošenju: Odluka o izmjenama i dopunama Odluke o donošenju Generalnoga urbanističkog plana grada Zagreba (Sl.gl.GZ 28/25)
 Koordinatni sustav: HTRS96/TM

STUBICA-48



ZAGREB-18



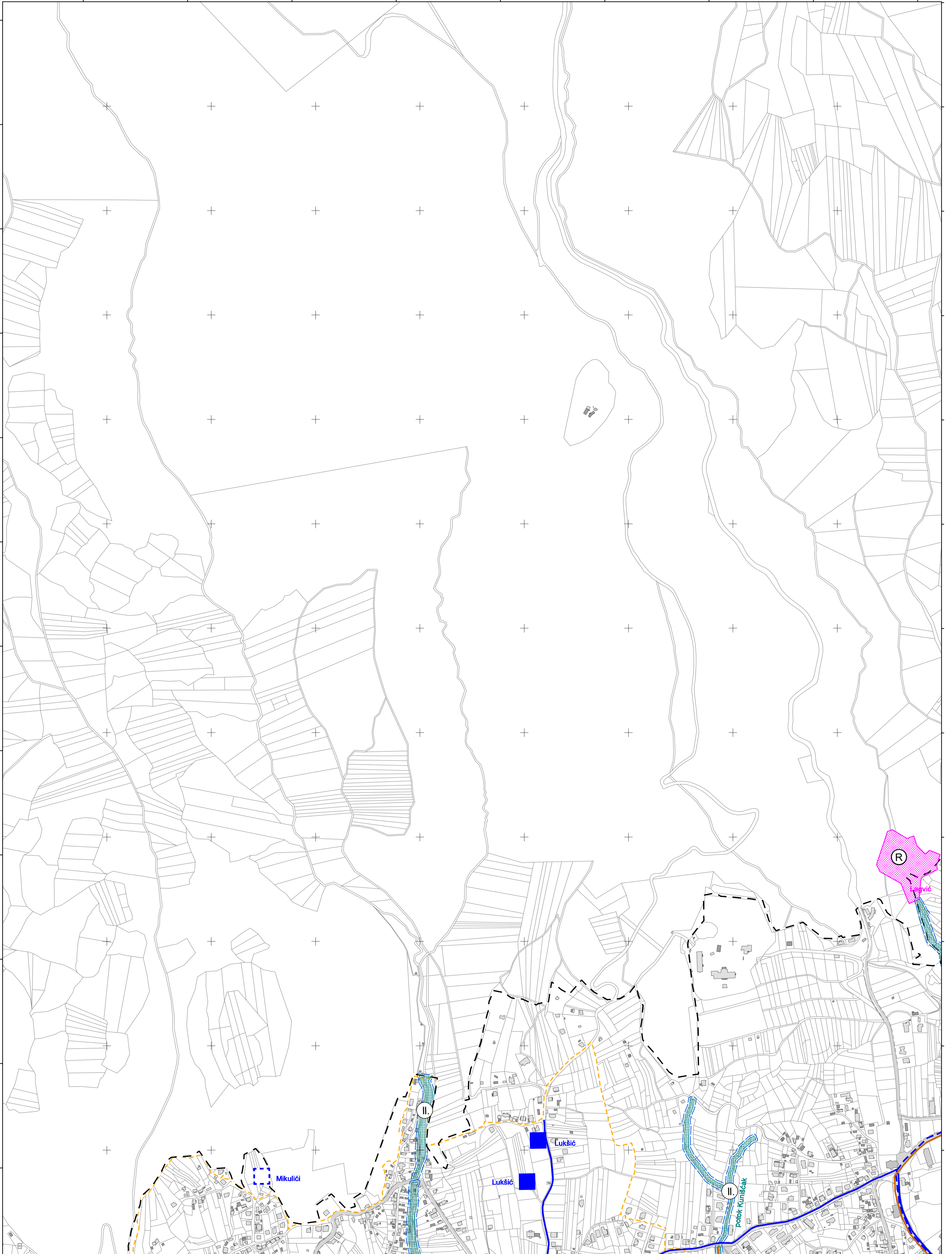
podjela listova HTRS96/TM	5-14-2-105-9	5-15-2-105-9
	5-18-2-105-9	5-20-2-105-9



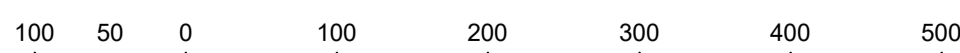
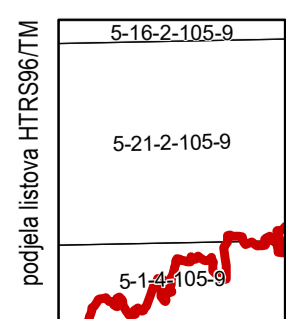
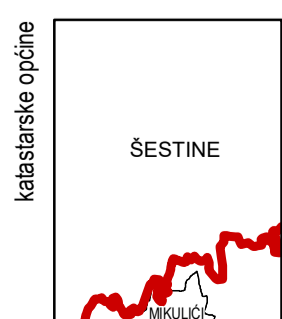
MJERILO 1:5.000

Podloga: katastarska podloga, rujn 2022.
 Gradski ured za katastar i geodetske poslove Grada
 Nositelj izrade: Gradski ured za gospodarstvo, ekološku održivost i strategijsko planiranje
 Stručni izrađivač: Zavod za prostorno uređenje Grada Zagreba
 Odluka o izradi: Odluka o izradi izmjena i dopuna Generalnoga urbanističkog plana grada Zagreba (Sl.gl.GZ 15/23)
 Odluka o donošenju: Odluka o izmjenama i dopunama Odluke o donošenju Generalnoga urbanističkog plana grada Zagreba (Sl.gl.GZ 28/25)
 Koordinatni sustav: HTRS96/TM

ZAGREB-3



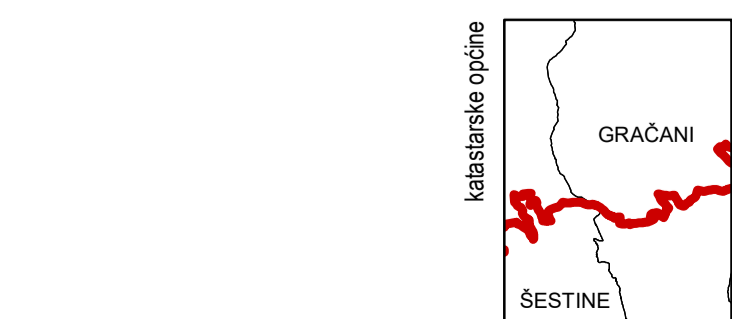
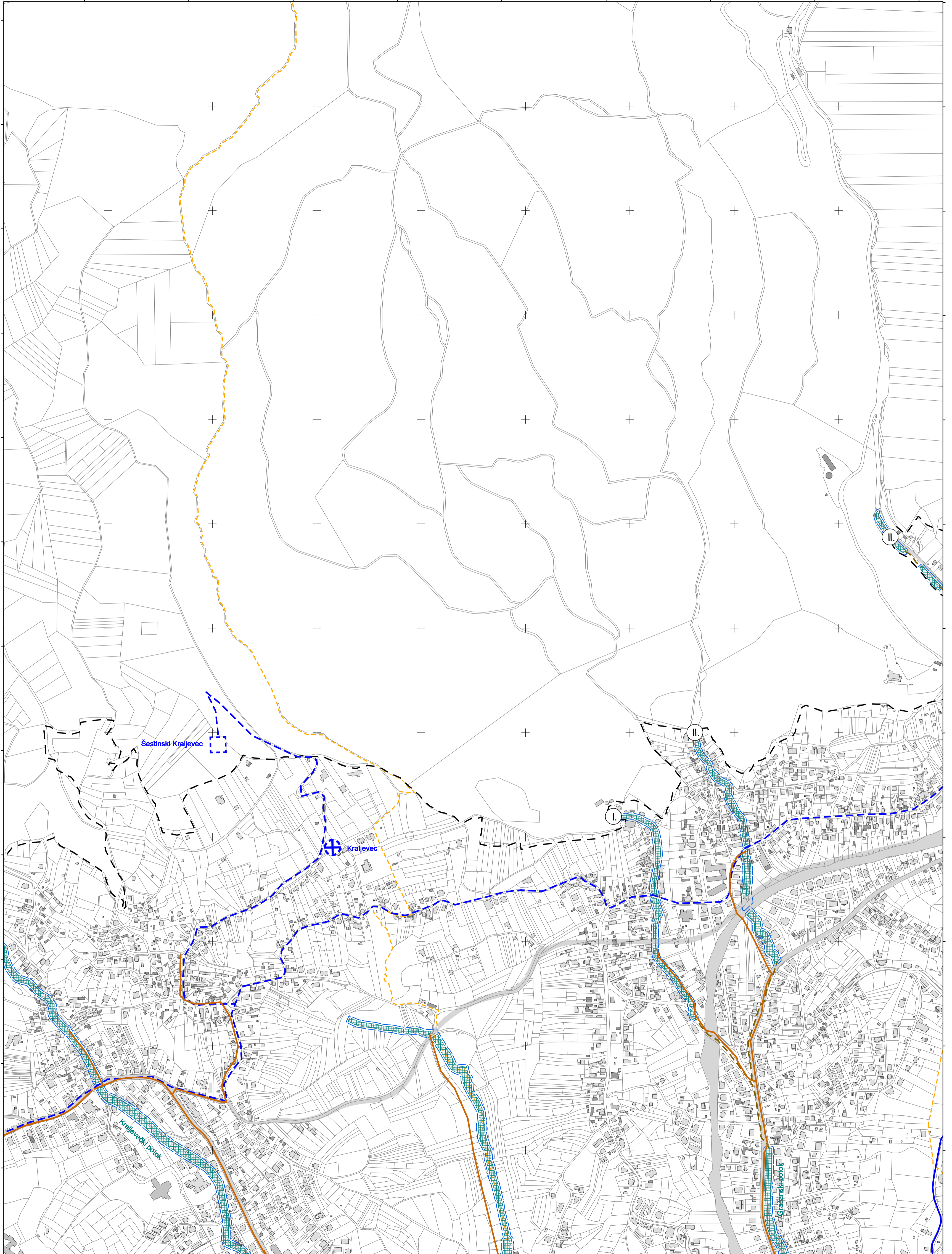
ZAGREB-23



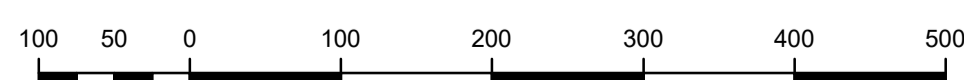
MJERILO 1:5.000

Podloga: katastarska podloga, rujan 2022.
Gradski ured za katastar i geodetske poslove Grada
Nositelj izrade: Gradski ured za gospodarstvo, ekološku održivost i strategijsko planiranje
Stručni izrađivač: Zavod za prostorno uređenje Grada Zagreba
Odluka o izradi: Odluka o izradi izmjena i dopuna Generalnoga urbanističkog plana grada Zagreba (Sl.gl.GZ 15/23)
Odluka o donošenju: Odluka o izmjenama i dopunama Odluke o donošenju Generalnoga urbanističkog plana grada Zagreba (Sl.gl.GZ 28/25)
Koordinatni sustav: HTRS96/TM

ZAGREB-4



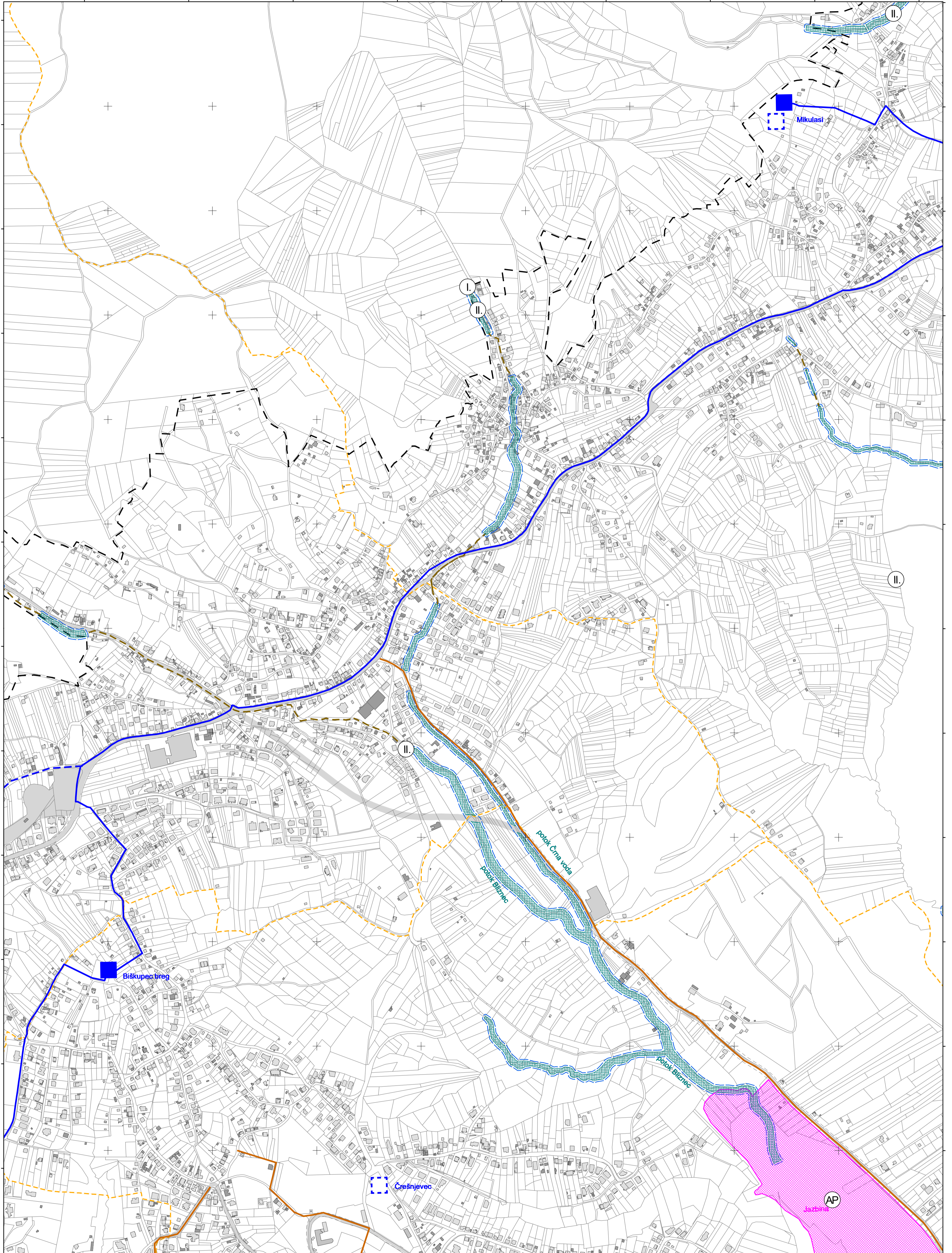
podjela listova HTRS96/TM	
5-1-4-105-9	5-2-4-105-9
5-1-2-105-9	5-2-2-105-9
5-1-2-105-9	5-17-2-105-9



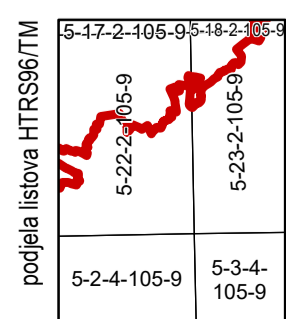
MJERILO 1:5.000

Podloga: katastarska podloga, rujan 2022.
 Gradski ured za katastar i geodetske poslove Grada
 Nositelj izrade: Gradski ured za gospodarstvo, ekološku održivost i strategijsko planiranje
 Stručni izrađivač: Zavod za prostorno uređenje Grada Zagreba
 Odluka o izradi: Odluka o izradi izmjena i dopuna Generalnoga urbanističkog plana grada Zagreba (Sl.gl.GZ 15/23)
 Odluka o donošenju: Odluka o izmjenama i dopunama Odluke o donošenju Generalnoga urbanističkog plana grada Zagreba (Sl.gl.GZ 28/25)
 Koordinatni sustav: HTRS96/TM

ZAGREB-5



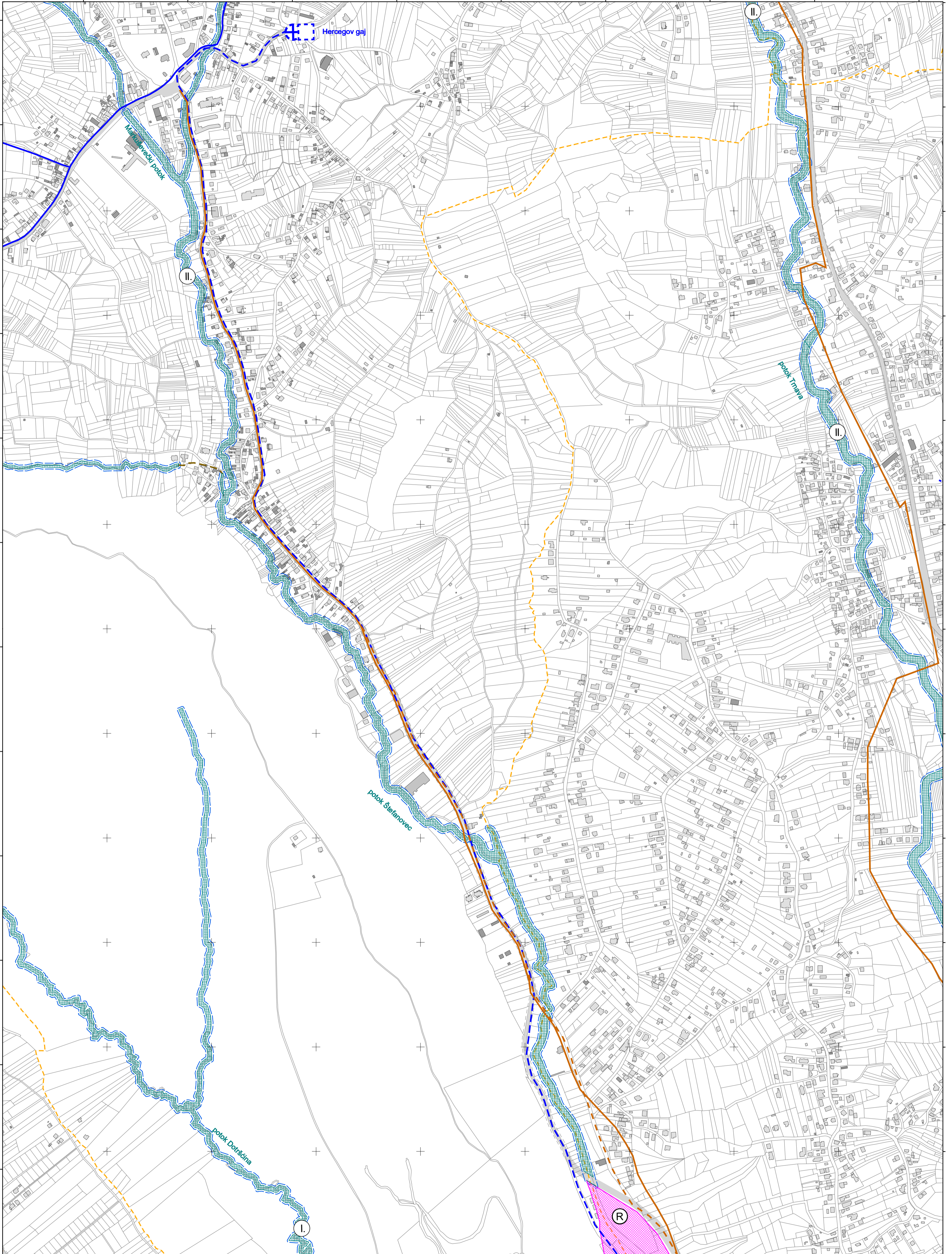
ZAGREB-25



MJERILO 1:5.000

Podloga: katastarska podloga, rujan 2022.
 Gradski ured za katastar i geodetske poslove Grada
 Nositelj izrade: Gradski ured za gospodarstvo, ekološku održivost i strategijsko planiranje
 Stručni izrađivač: Zavod za prostorno uređenje Grada Zagreba
 Odluka o izradi: Odluka o izradi izmjena i dopuna Generalnoga urbanističkog plana grada Zagreba (Sl.gl.GZ 15/23)
 Odluka o donošenju: Odluka o izmjenama i dopunama Odluke o donošenju Generalnoga urbanističkog plana grada Zagreba (Sl.gl.GZ 28/25)
 Koordinatni sustav: HTRS96/TM

ZAGREB-6



ZAGREB-26



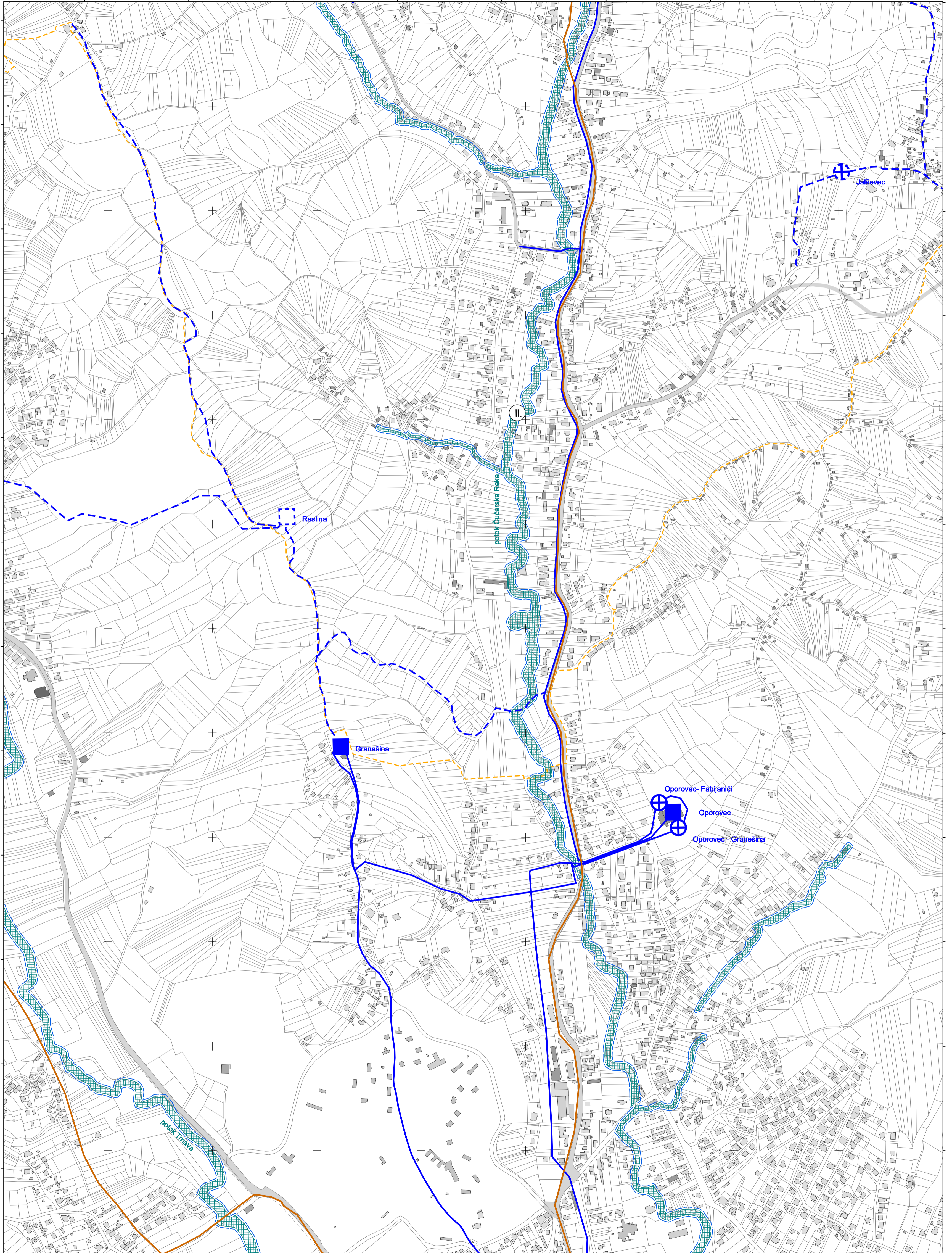
podjela listova HTRS96/TM	5-18-2-105-9
	5-23-2-105-9
	5-3-4-105-9



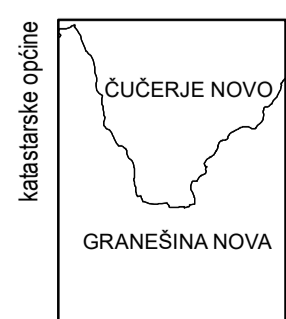
MJERILO 1:5.000

Podloga: katastarska podloga, rujan 2022.
 Gradski ured za katastar i geodetske poslove Grada
 Nositelj izrade: Gradski ured za gospodarstvo, ekološku održivost i strategijsko planiranje
 Stručni izrađivač: Zavod za prostorno uređenje Grada Zagreba
 Odluka o izradi: Odluka o izradi izmjena i dopuna Generalnoga urbanističkog plana grada Zagreba (Sl.gl.GZ 15/23)
 Odluka o donošenju: Odluka o izmjenama i dopunama Odluke o donošenju Generalnoga urbanističkog plana grada Zagreba (Sl.gl.GZ 28/25)
 Koordinatni sustav: HTRS96/TM

ZAGREB-7



ZAGREB-27



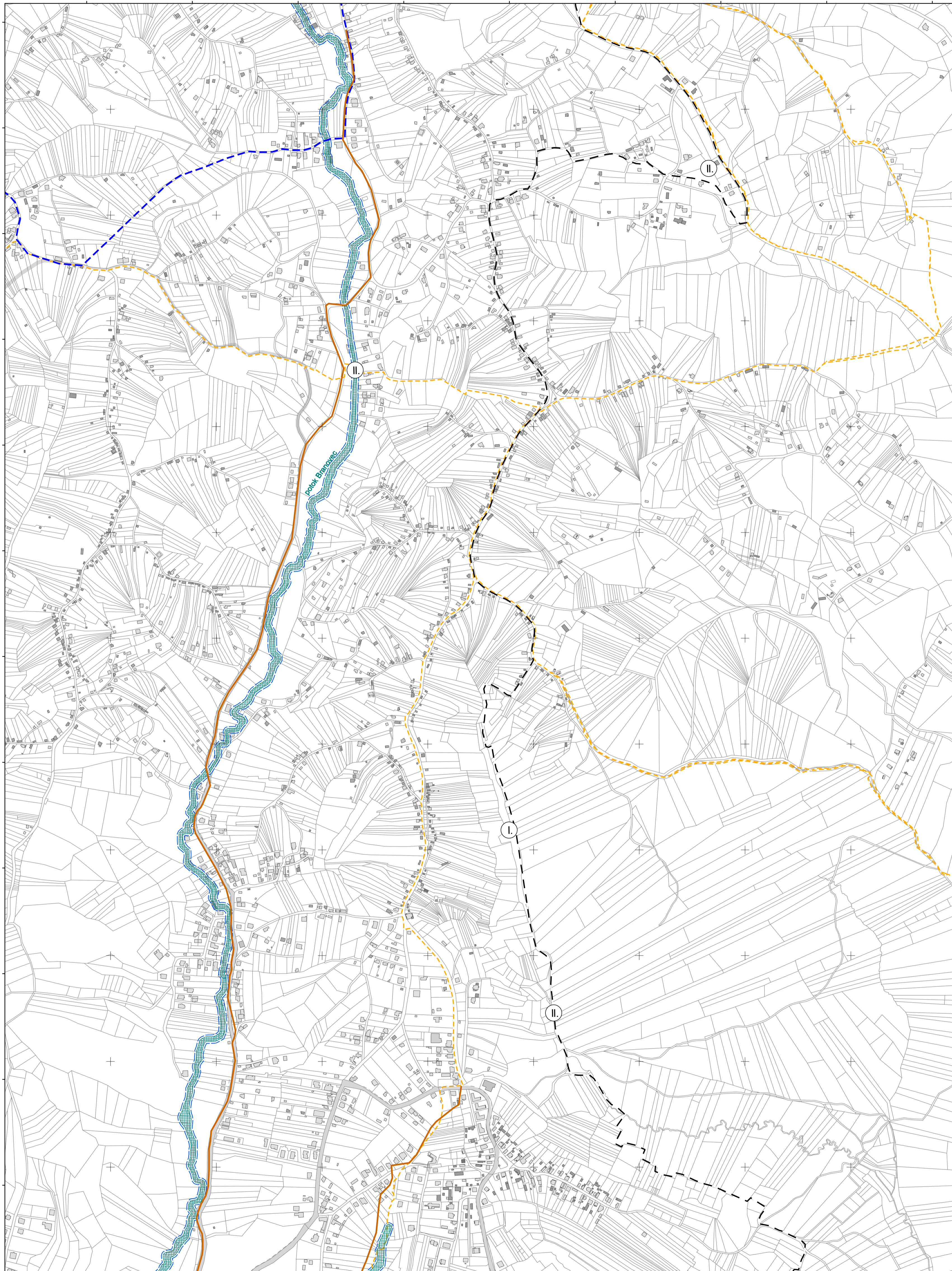
podjela listova HTRS96/TM	5-24-2-105-9
	5-4-4-105-9



MJERILO 1:5.000

Podloga: katastarska podloga, rujan 2022.
 Gradski ured za katastar i geodetske poslove Grada
 Nositelj izrade: Gradski ured za gospodarstvo, ekološku održivost i strategijsko planiranje
 Stručni izrađivač: Zavod za prostorno uređenje Grada Zagreba
 Odluka o izradi: Odluka o izradi izmjena i dopuna Generalnoga urbanističkog plana grada Zagreba (Sl.gl.GZ 15/23)
 Odluka o donošenju: Odluka o izmjenama i dopunama Odluke o donošenju Generalnoga urbanističkog plana grada Zagreba (Sl.gl.GZ 28/25)
 Koordinatni sustav: HTRS96/TM

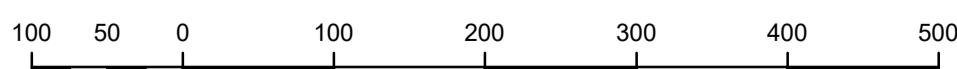
ZAGREB-8



ZAGREB-28

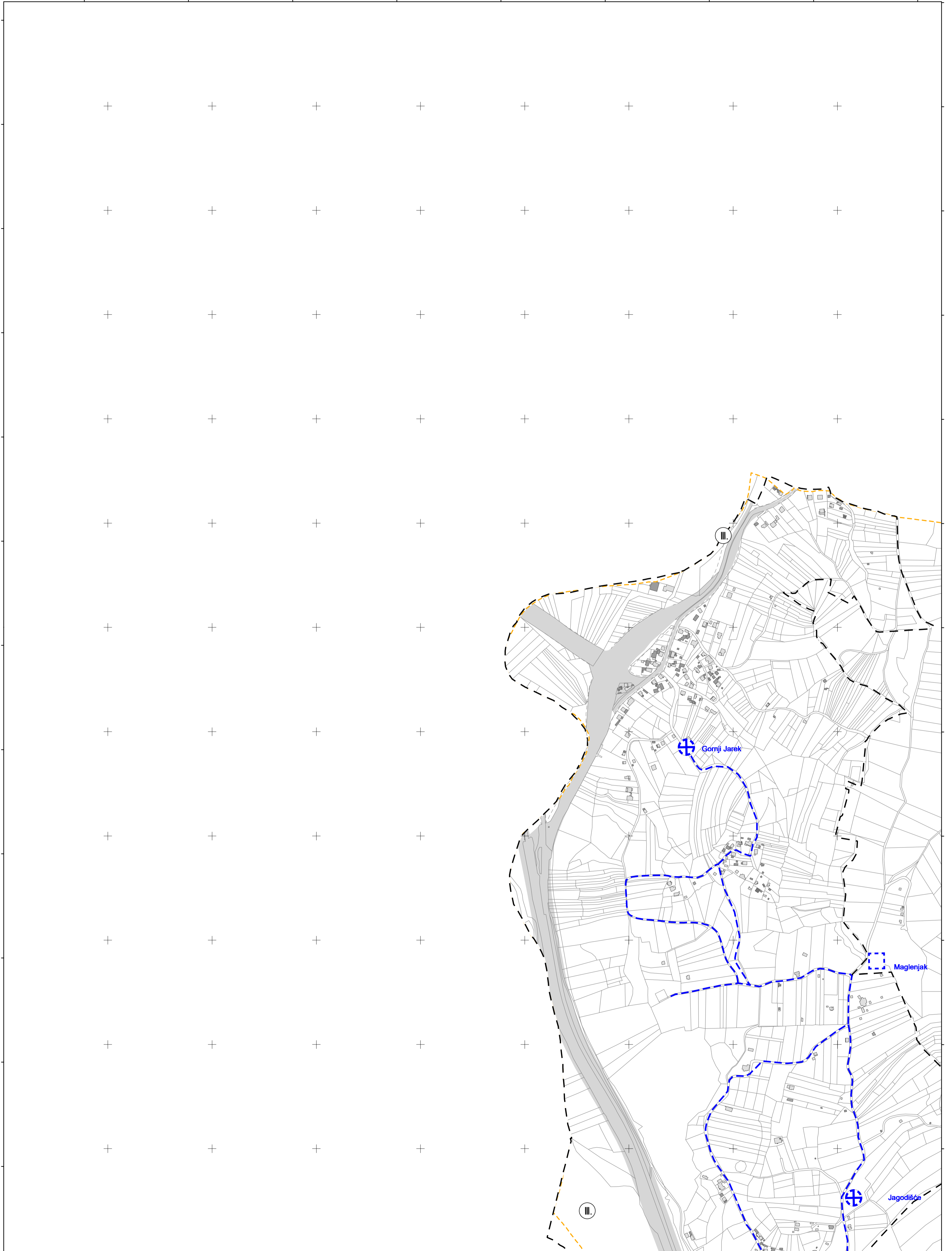


podjela listova HTRS96/TM	5-24-2-105-9	5-25-2-105-9
	5-4-4-105-9	5-5-4-105-9

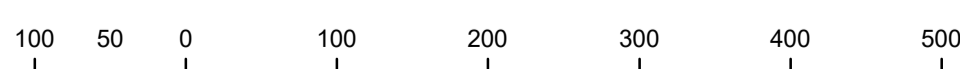
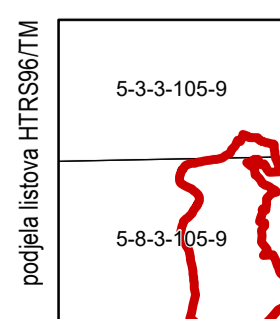
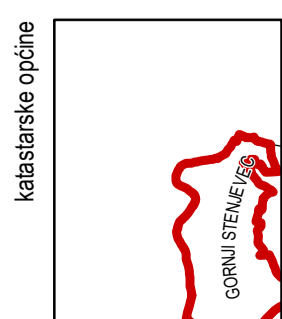


MJERILO 1:5.000

Podloga: katastarska podloga, rujan 2022.
 Gradski ured za katastar i geodetske poslove Grada
 Nositelj izrade: Gradski ured za gospodarstvo, ekološku održivost i strategijsko planiranje
 Stručni izrađivač: Zavod za prostorno uređenje Grada Zagreba
 Odluka o izradi: Odluka o izradi izmjena i dopuna Generalnoga urbanističkog plana grada Zagreba (Sl.gl.GZ 15/23)
 Odluka o donošenju: Odluka o izmjenama i dopunama Odluke o donošenju Generalnoga urbanističkog plana grada Zagreba (Sl.gl.GZ 28/25)
 Koordinatni sustav: HTRS96/TM



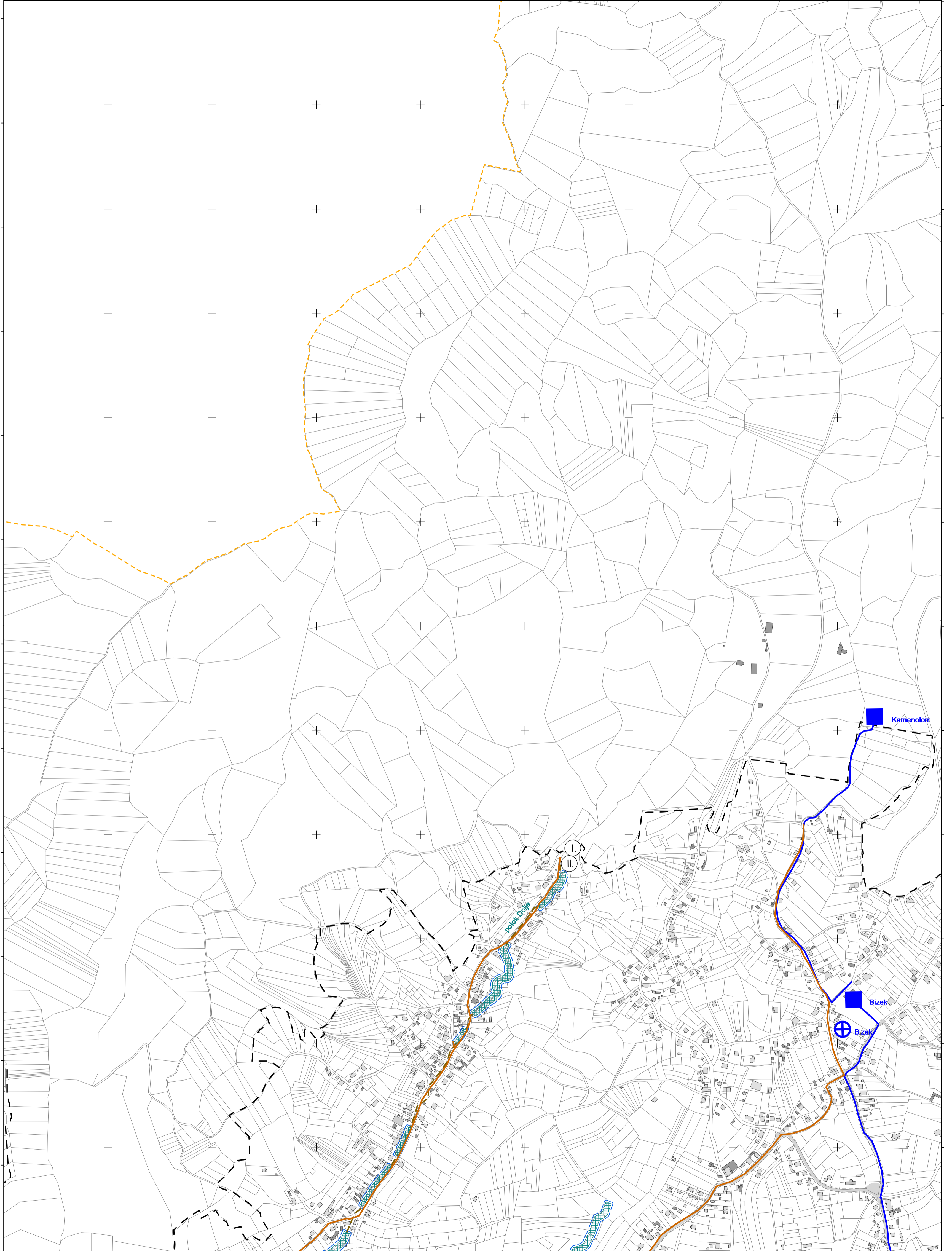
SAMOBOR-39



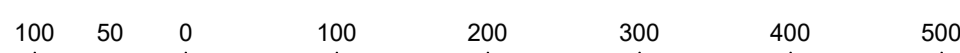
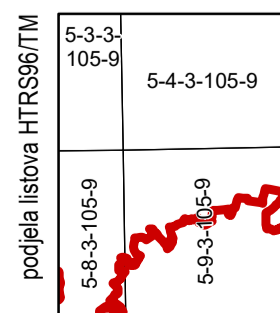
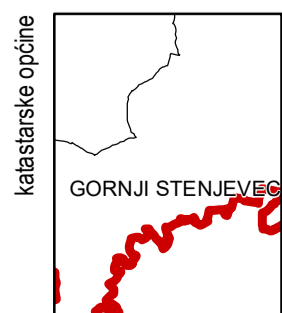
MJERILO 1:5.000

Podloga: katastarska podloga, rujan 2022.
Gradski ured za katastar i geodetske poslove Grada
Nositelj izrade: Gradski ured za gospodarstvo, ekološku održivost i strategijsko planiranje
Stručni izrađivač: Zavod za prostorno uređenje Grada Zagreba
Odluka o izradi: Odluka o izradi izmjena i dopuna Generalnoga urbanističkog plana grada Zagreba (Sl.gl.GZ 15/23)
Odluka o donošenju: Odluka o izmjenama i dopunama Odluke o donošenju Generalnoga urbanističkog plana grada Zagreba (Sl.gl.GZ 28/25)
Koordinatni sustav: HTRS96/TM

SAMOBOR-20



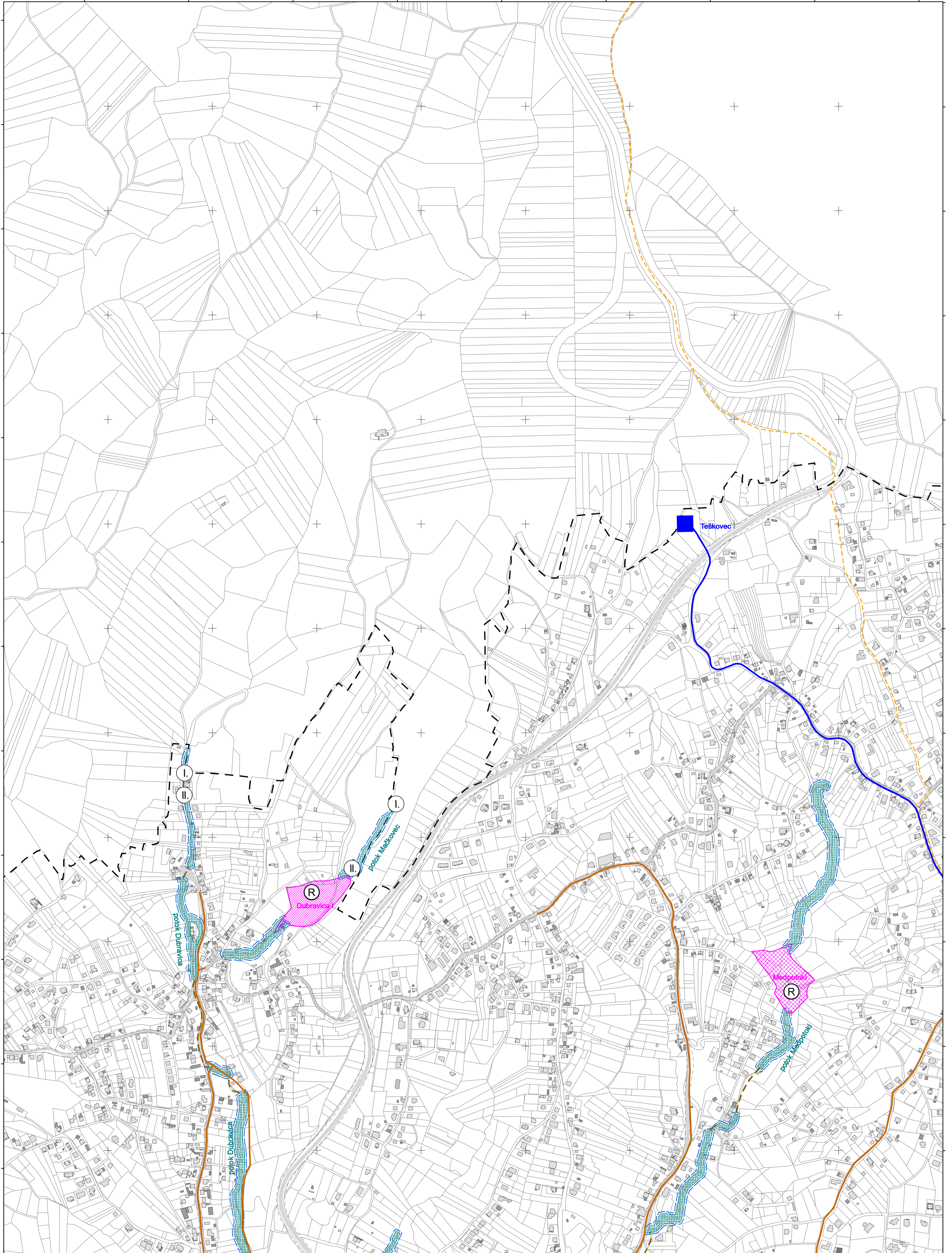
SAMOBOR-40



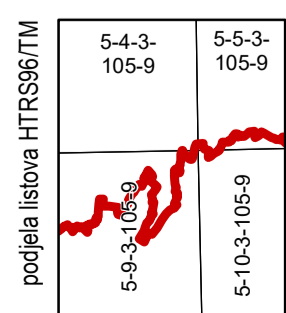
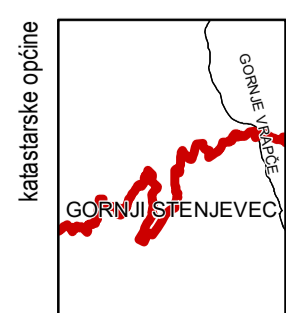
MJERILO 1:5.000

Podloga: katastarska podloga, rujan 2022.
 Gradski ured za katastar i geodetske poslove Grada
 Nositelj izrade: Gradski ured za gospodarstvo, ekološku održivost i strategijsko planiranje
 Stručni izrađivač: Zavod za prostorno uređenje Grada Zagreba
 Odluka o izradi: Odluka o izradi izmjena i dopuna Generalnoga urbanističkog plana grada Zagreba (Sl.gl.GZ 15/23)
 Odluka o donošenju: Odluka o izmjenama i dopunama Odluke o donošenju Generalnoga urbanističkog plana grada Zagreba (Sl.gl.GZ 28/25)
 Koordinatni sustav: HTRS96/TM

ZAGREB-11



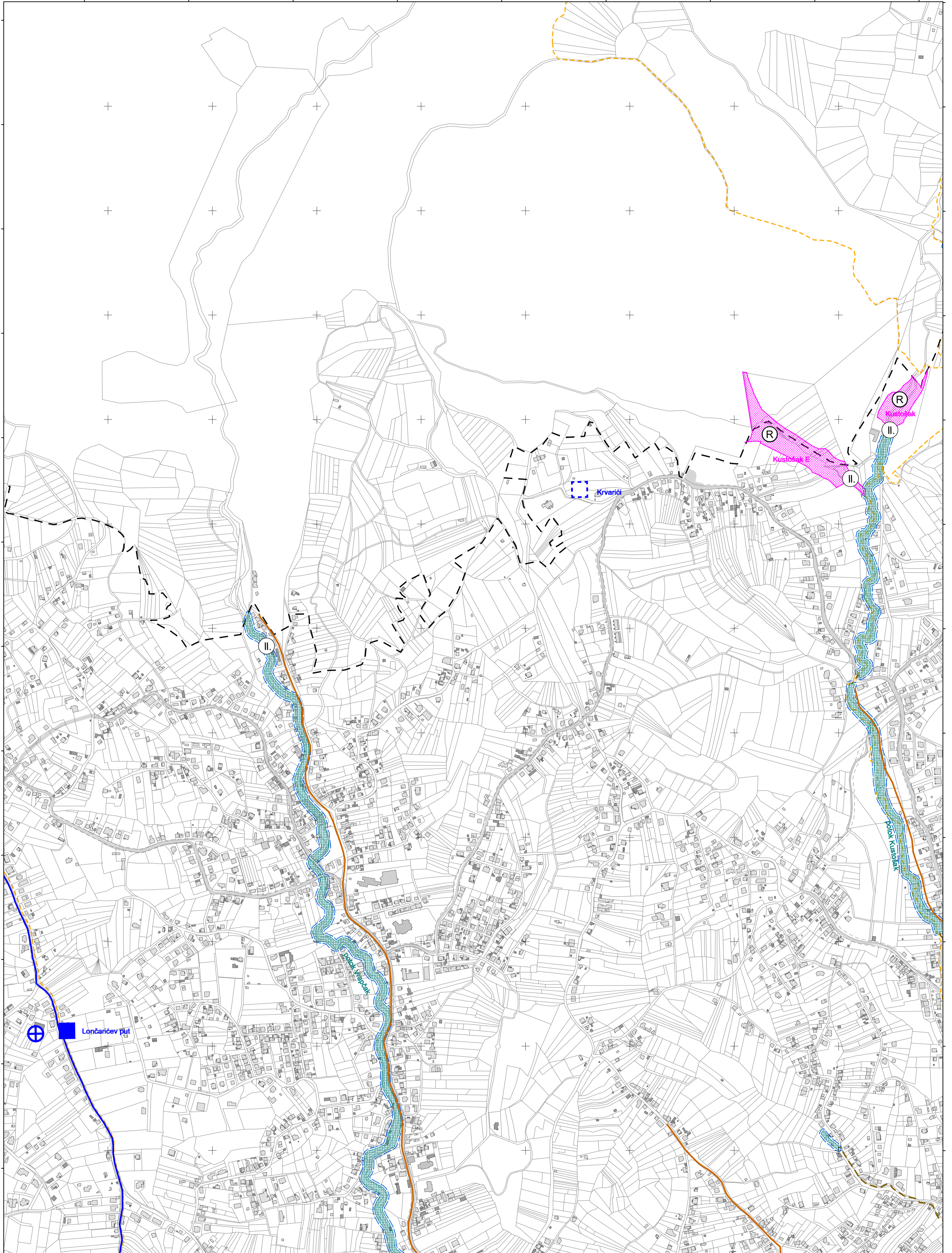
ZAGREB-31



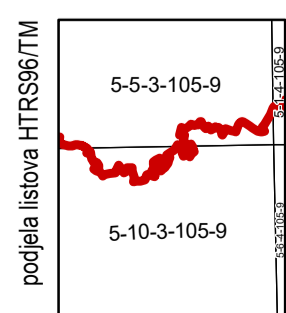
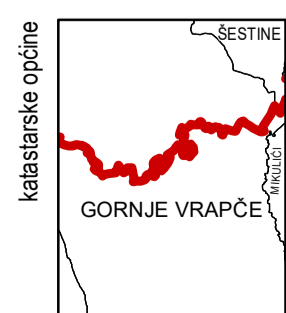
MJERILO 1:5.000

Podloga: katastarska podloga, rujan 2022.
 Gradski ured za katastar i geodetske poslove Grada
 Nositelj izrade: Gradski ured za gospodarstvo, ekološku održivost i strategijsko planiranje
 Stručni izradivač: Zavod za prostorno uređenje Grada Zagreba
 Odluka o izradi: Odluka o izradi izmjena i dopuna Generalnoga urbanističkog plana grada Zagreba (Sl.gl.GZ 15/23)
 Odluka o donošenju: Odluka o izmjenama i dopunama Odluke o donošenju Generalnoga urbanističkog plana grada Zagreba (Sl.gl.GZ 28/25)
 Koordinatni sustav: HTRS96/TM

ZAGREB-12



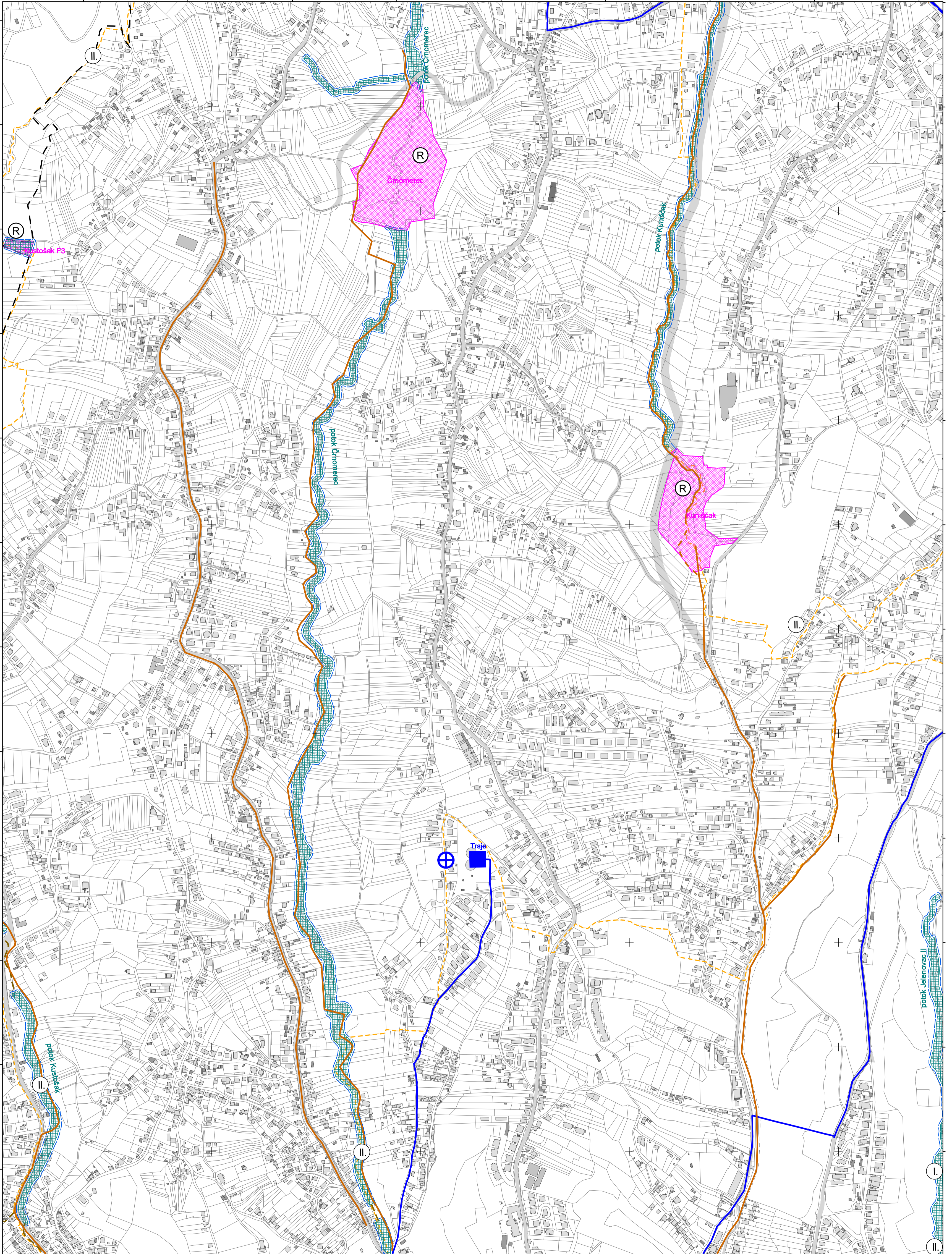
ZAGREB-32



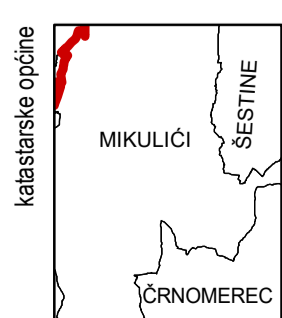
MJERILO 1:5.000

Podloga: katastarska podloga, rujan 2022.
 Gradski ured za katastar i geodetske poslove Grada
 Nositelj izrade: Gradski ured za gospodarstvo, ekološku održivost i strategijsko planiranje
 Stručni izrađivač: Zavod za prostorno uređenje Grada Zagreba
 Odluka o izradi: Odluka o izradi izmjena i dopuna Generalnoga urbanističkog plana grada Zagreba (Sl.gl.GZ 15/23)
 Odluka o donošenju: Odluka o izmjenama i dopunama Odluke o donošenju Generalnoga urbanističkog plana grada Zagreba (Sl.gl.GZ 28/25)
 Koordinatni sustav: HTRS96/TM

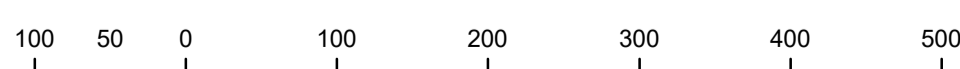
ZAGREB-13



ZAGREB-33



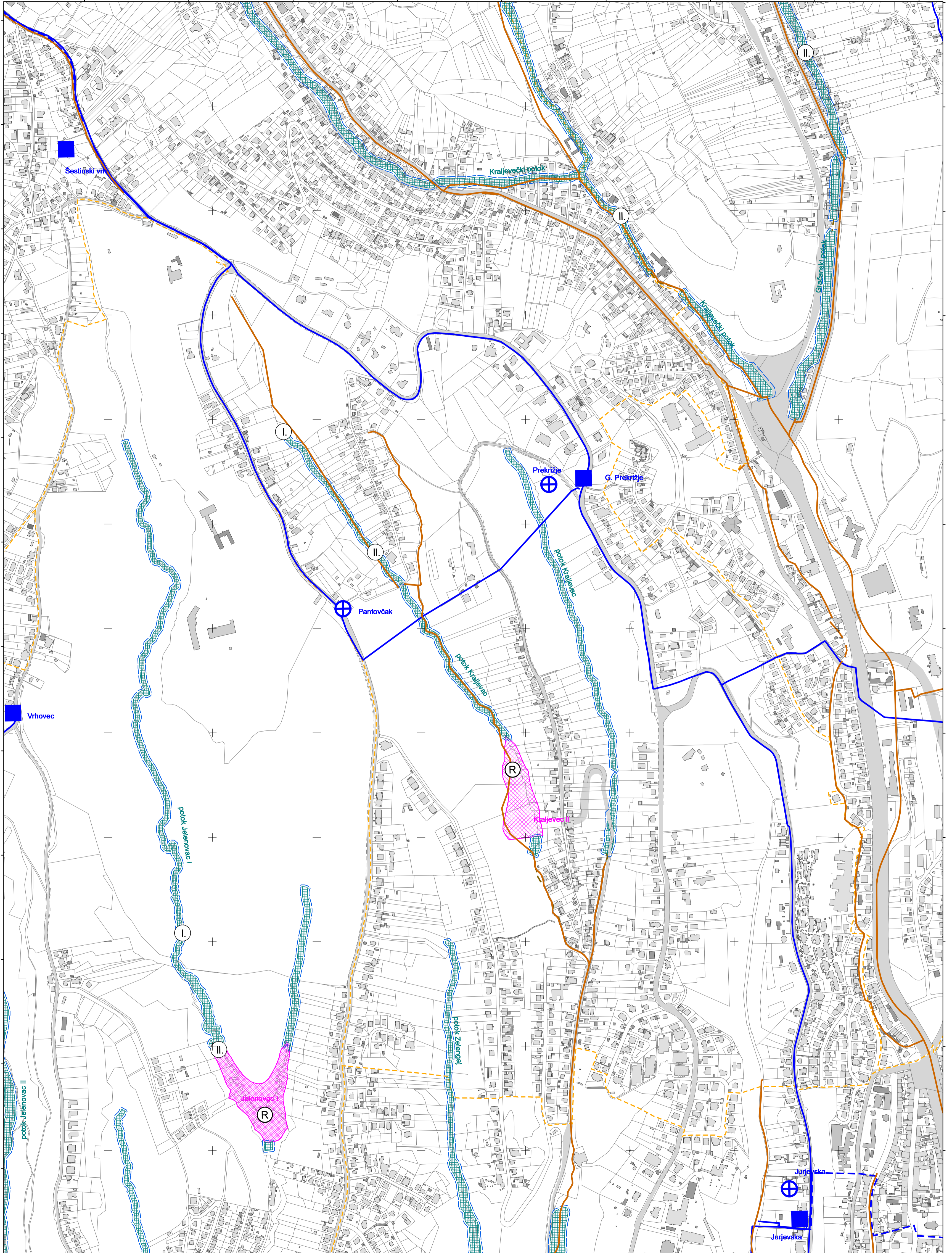
podjela listova HTRS96/TM	5-1-4-105-9
	5-6-4-105-9



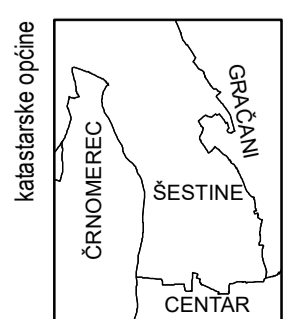
MJERILO 1:5.000

Podloga: katastarska podloga, rujan 2022.
 Gradski ured za katastar i geodetske poslove Grada
 Nositelj izrade: Gradski ured za gospodarstvo, ekološku održivost i strategijsko planiranje
 Stručni izrađivač: Zavod za prostorno uređenje Grada Zagreba
 Odluka o izradi: Odluka o izradi izmjena i dopuna Generalnoga urbanističkog plana grada Zagreba (Sl.gl.GZ 15/23)
 Odluka o donošenju: Odluka o izmjenama i dopunama Odluke o donošenju Generalnoga urbanističkog plana grada Zagreba (Sl.gl.GZ 28/25)
 Koordinatni sustav: HTRS96/TM

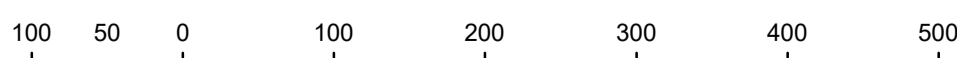
ZAGREB-14



ZAGREB-34



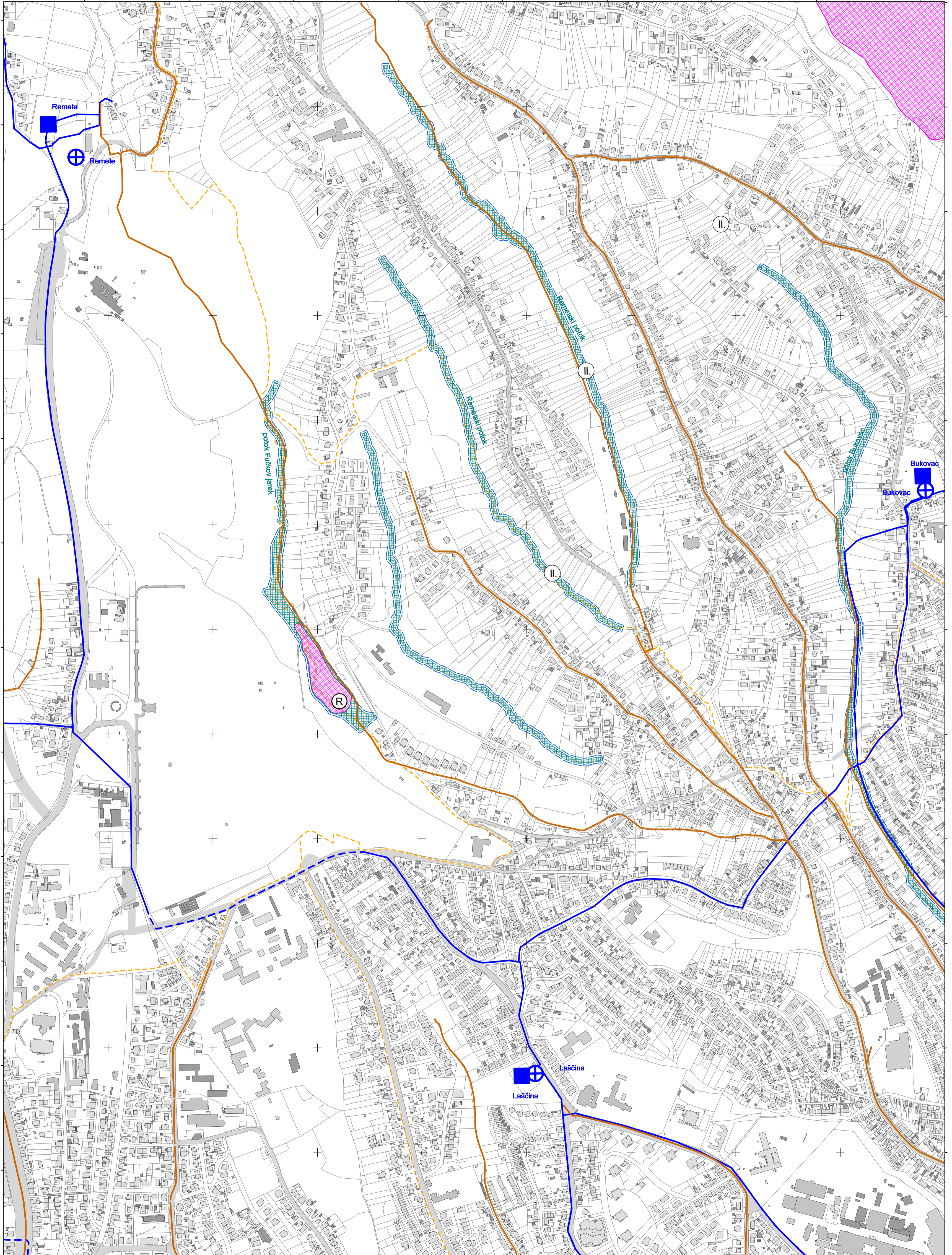
podjela listova HTRS96/TM	5-1-4-105-9	5-2-4-105-9
5-6-4-105-9		
5-7-4-105-9		



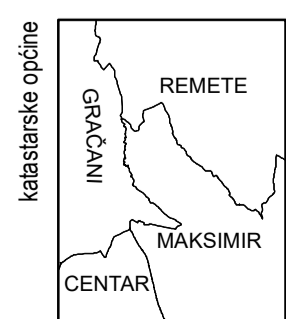
MJERILO 1:5.000

Podloga: katastarska podloga, rujan 2022.
 Gradski ured za katastar i geodetske poslove Grada
 Nositelj izrade: Gradski ured za gospodarstvo, ekološku održivost i strategijsko planiranje
 Stručni izrađivač: Zavod za prostorno uređenje Grada Zagreba
 Odluka o izradi: Odluka o izradi izmjena i dopuna Generalnoga urbanističkog plana grada Zagreba (Sl.gl.GZ 15/23)
 Odluka o donošenju: Odluka o izmjenama i dopunama Odluke o donošenju Generalnoga urbanističkog plana grada Zagreba (Sl.gl.GZ 28/25)
 Koordinatni sustav: HTRS96/TM

ZAGREB-15



ZAGREB-35



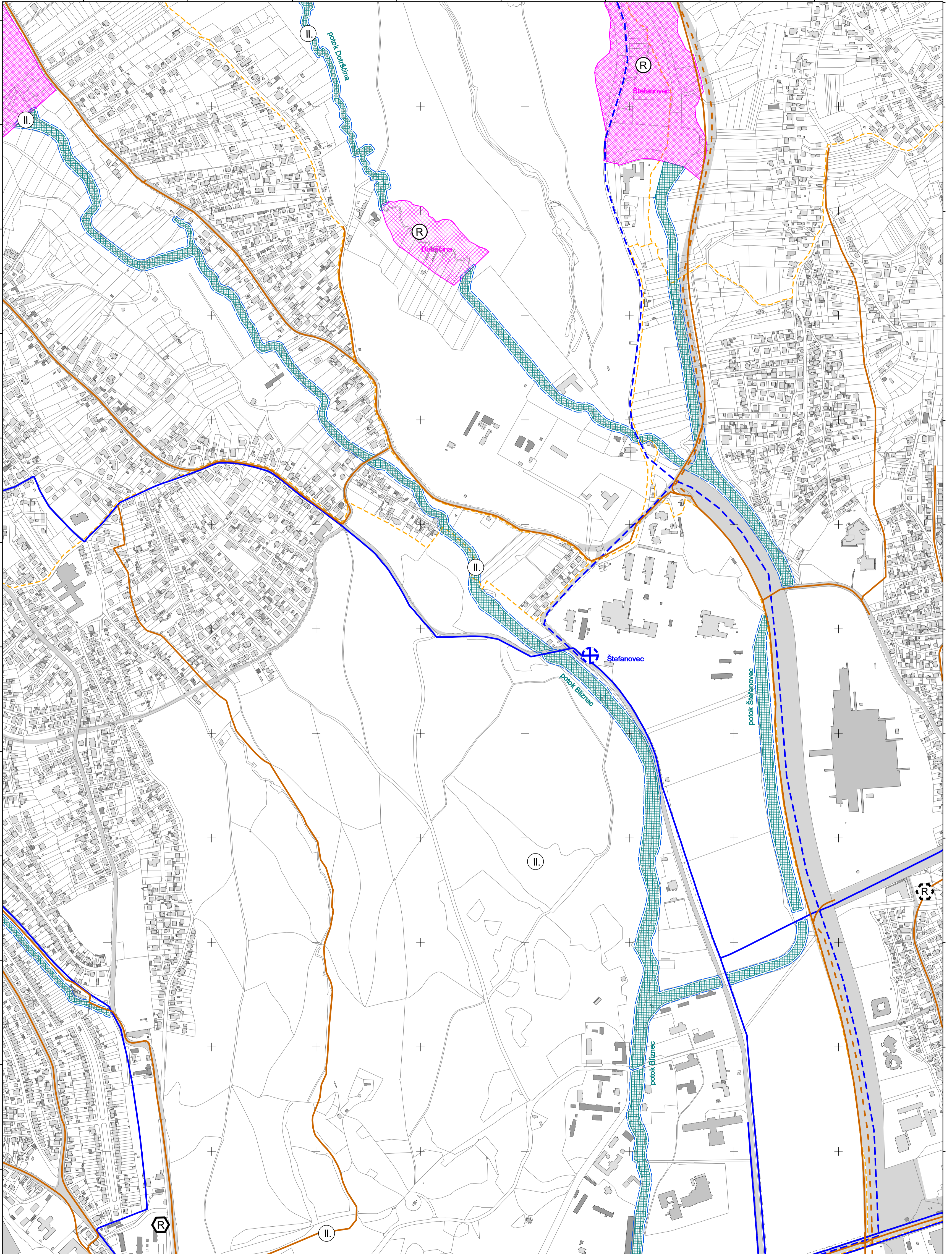
podjela listova HTRS96/TM	5-2-4-105-9	5-3-4-105-9
	5-7-4-105-9	5-8-4-105-9



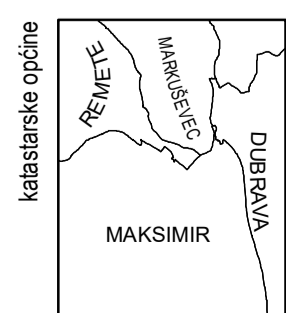
MJERILO 1:5.000

Podloga: katastarska podloga, rujan 2022.
 Gradski ured za katastar i geodetske poslove Grada
 Nositelj izrade: Gradski ured za gospodarstvo, ekološku održivost i strategijsko planiranje
 Stručni izrađivač: Zavod za prostorno uređenje Grada Zagreba
 Odluka o izradi: Odluka o izradi izmjena i dopuna Generalnoga urbanističkog plana grada Zagreba (Sl.gl.GZ 15/23)
 Odluka o donošenju: Odluka o izmjenama i dopunama Odluke o donošenju Generalnoga urbanističkog plana grada Zagreba (Sl.gl.GZ 28/25)
 Koordinatni sustav: HTRS96/TM

ZAGREB-16



ZAGREB-36



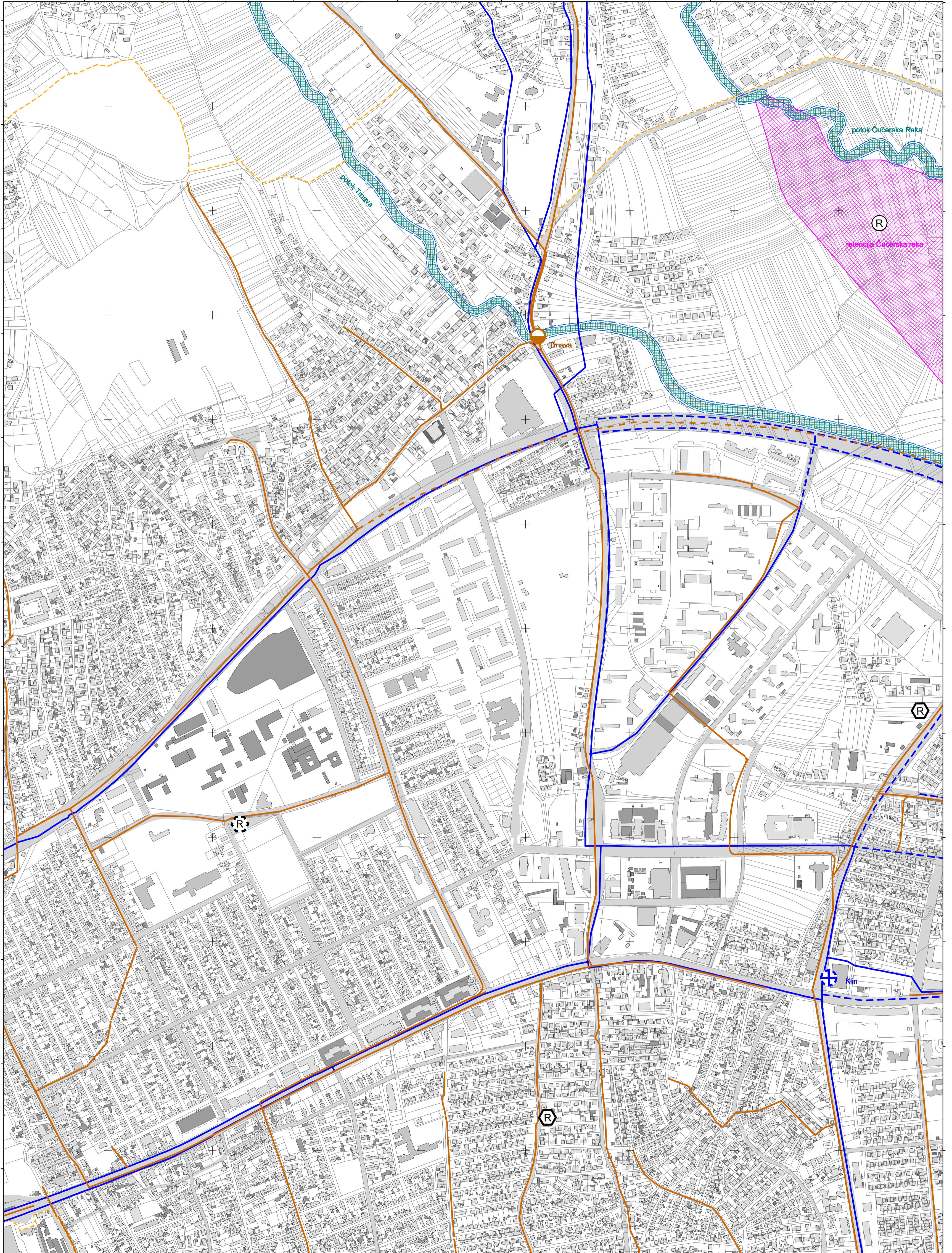
podjela listova HTRS96/TM	5-3-4-105-9
	5-8-4-105-9



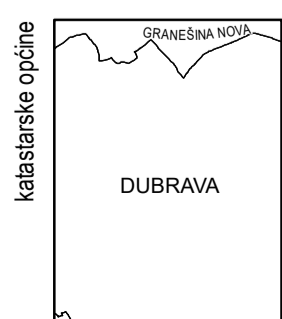
MJERILO 1:5.000

Podloga: katastarska podloga, rujan 2022.
 Gradski ured za katastar i geodetske poslove Grada
 Nositelj izrade: Gradski ured za gospodarstvo, ekološku održivost i strategijsko planiranje
 Stručni izrađivač: Zavod za prostorno uređenje Grada Zagreba
 Odluka o izradi: Odluka o izradi izmjena i dopuna Generalnoga urbanističkog plana grada Zagreba (Sl.gl.GZ 15/23)
 Odluka o donošenju: Odluka o izmjenama i dopunama Odluke o donošenju Generalnoga urbanističkog plana grada Zagreba (Sl.gl.GZ 28/25)
 Koordinatni sustav: HTRS96/TM

ZAGREB-17



ZAGREB-37



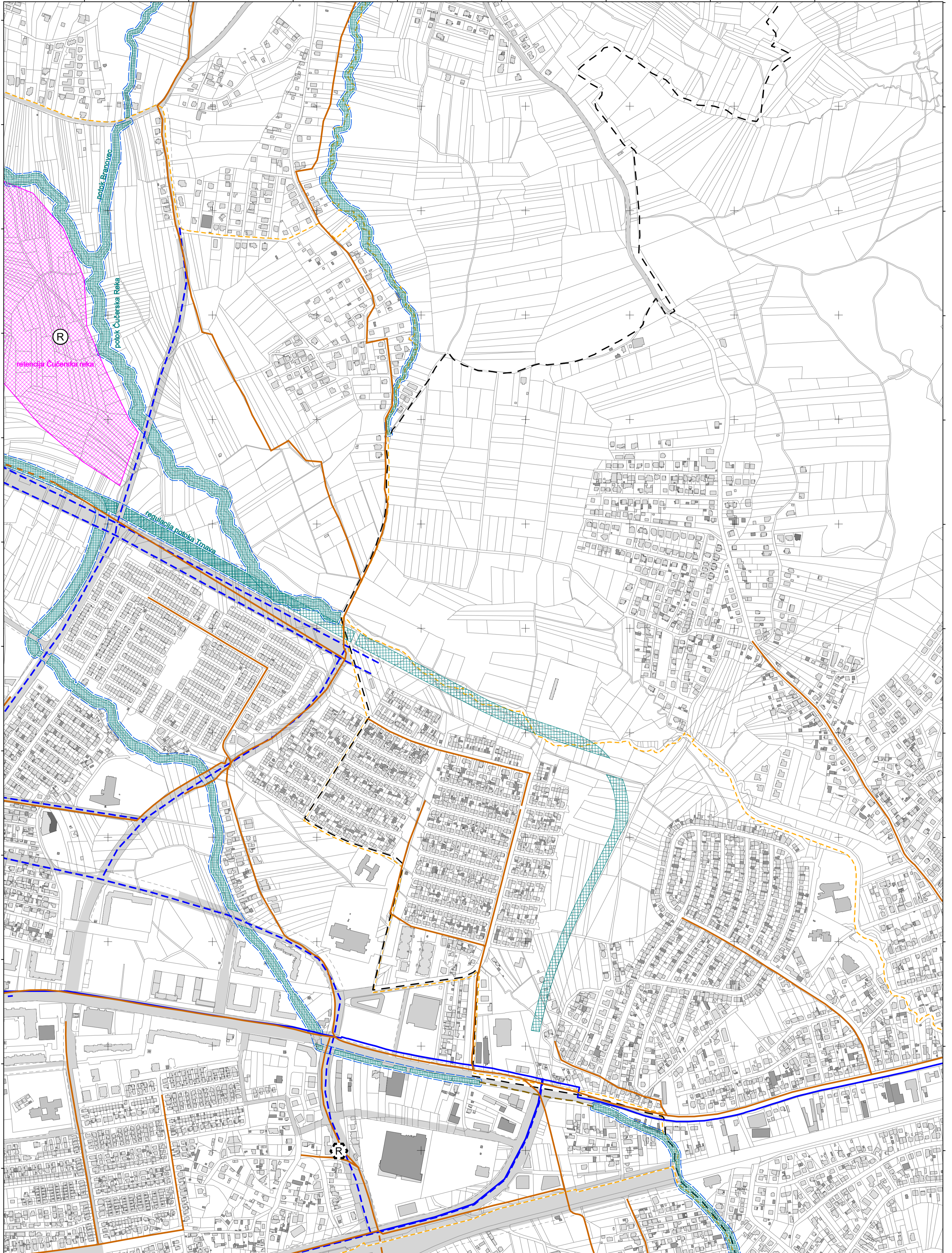
podjela listova HTRS96/TM	5-4-4-105-9
	5-9-4-105-9



MJERILO 1:5.000

Podloga: katastarska podloga, rujan 2022.
 Gradski ured za katastar i geodetske poslove Grada
 Nositelj izrade: Gradski ured za gospodarstvo, ekološku održivost i strategijsko planiranje
 Stručni izrađivač: Zavod za prostorno uređenje Grada Zagreba
 Odluka o izradi: Odluka o izradi izmjena i dopuna Generalnoga urbanističkog plana grada Zagreba (Sl.gl.GZ 15/23)
 Odluka o donošenju: Odluka o izmjenama i dopunama Odluke o donošenju Generalnoga urbanističkog plana grada Zagreba (Sl.gl.GZ 28/25)
 Koordinatni sustav: HTRS96/TM

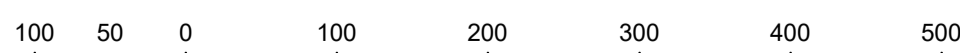
ZAGREB-18



ZAGREB-38



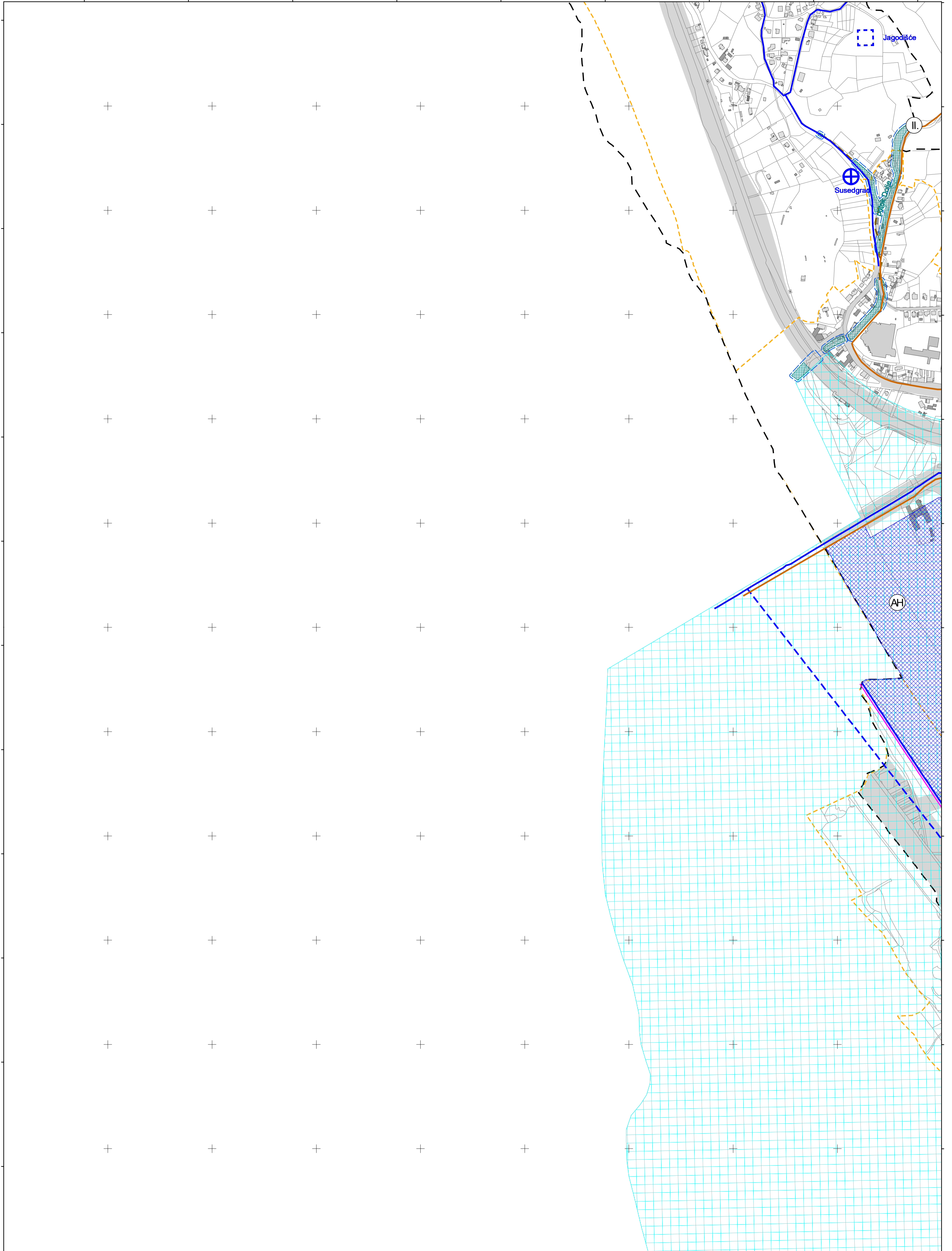
podjela listova HTRS96/TM	5-4-4-105-9	5-5-4-105-9
5-9-4-105-9	5-10-4-105-9	



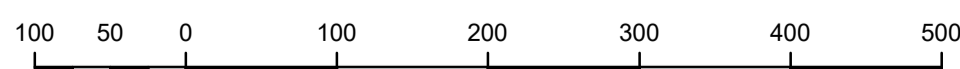
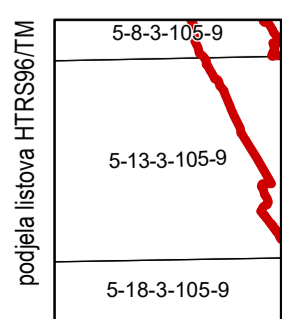
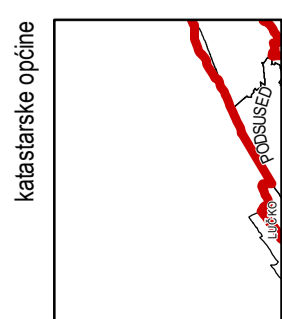
MJERILO 1:5.000

Podloga: katastarska podloga, rujan 2022.
 Gradski ured za katastar i geodetske poslove Grada
 Nositelj izrade: Gradski ured za gospodarstvo, ekološku održivost i strategijsko planiranje
 Stručni izrađivač: Zavod za prostorno uređenje Grada Zagreba
 Odluka o izradi: Odluka o izradi izmjena i dopuna Generalnoga urbanističkog plana grada Zagreba (Sl.gl.GZ 15/23)
 Odluka o donošenju: Odluka o izmjenama i dopunama Odluke o donošenju Generalnoga urbanističkog plana grada Zagreba (Sl.gl.GZ 28/25)
 Koordinatni sustav: HTRS96/TM

SAMOBOR-29



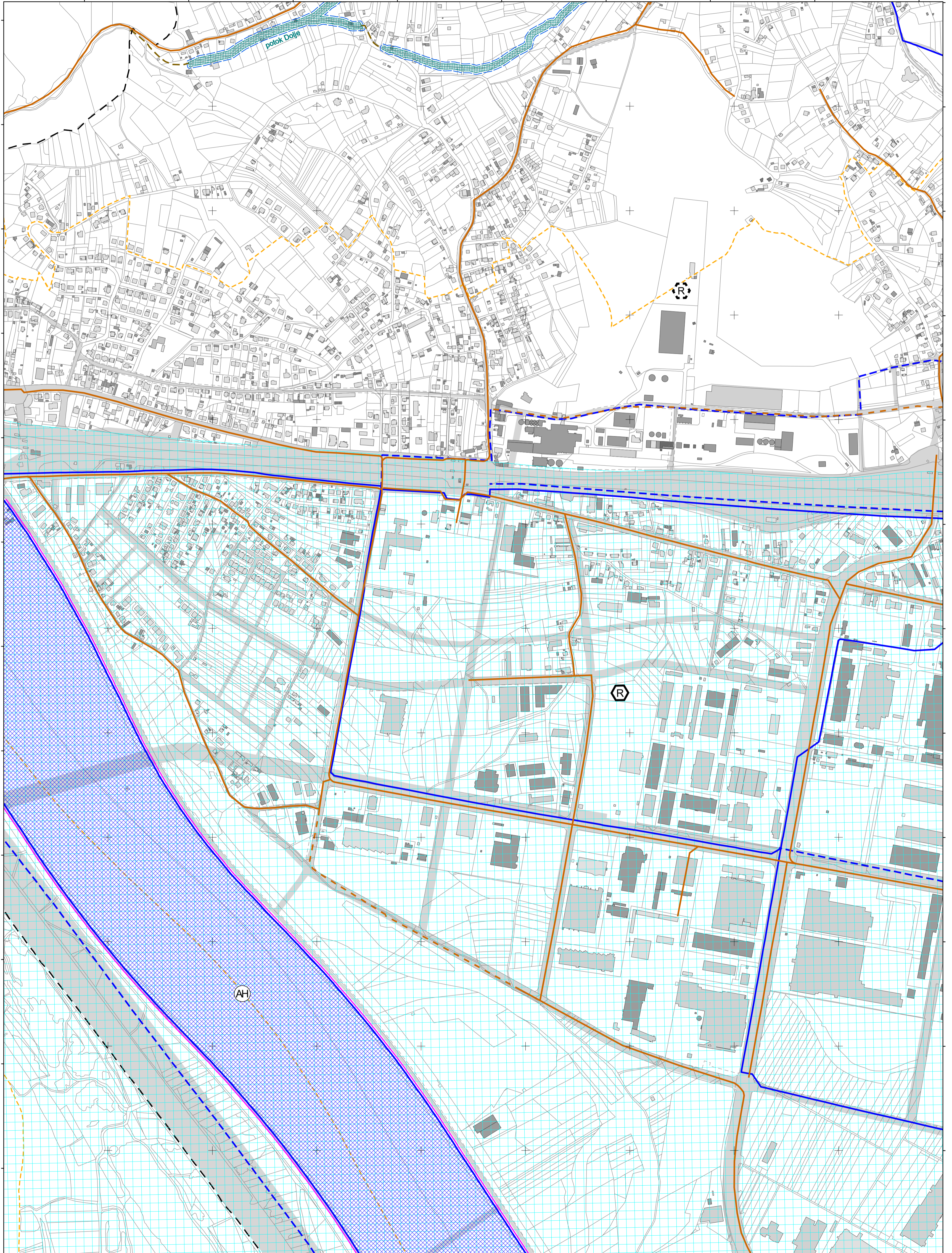
SAMOBOR-49



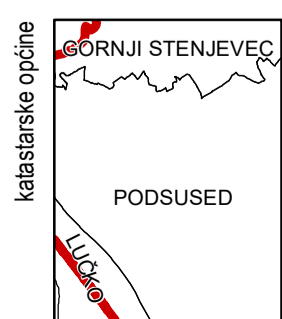
MJERILO 1:5.000

Podloga: katastarska podloga, rujan 2022.
Gradski ured za katastar i geodetske poslove Grada
Nositelj izrade: Gradski ured za gospodarstvo, ekološku održivost i strategijsko planiranje
Stručni izrađivač: Zavod za prostorno uređenje Grada Zagreba
Odluka o izradi: Odluka o izradi izmjena i dopuna Generalnoga urbanističkog plana grada Zagreba (Sl.gl.GZ 15/23)
Odluka o donošenju: Odluka o izmjenama i dopunama Odluke o donošenju Generalnoga urbanističkog plana grada Zagreba (Sl.gl.GZ 28/25)
Koordinatni sustav: HTRS96/TM

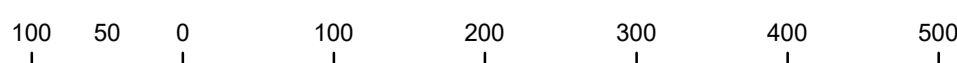
SAMOBOR-30



SAMOBOR-50



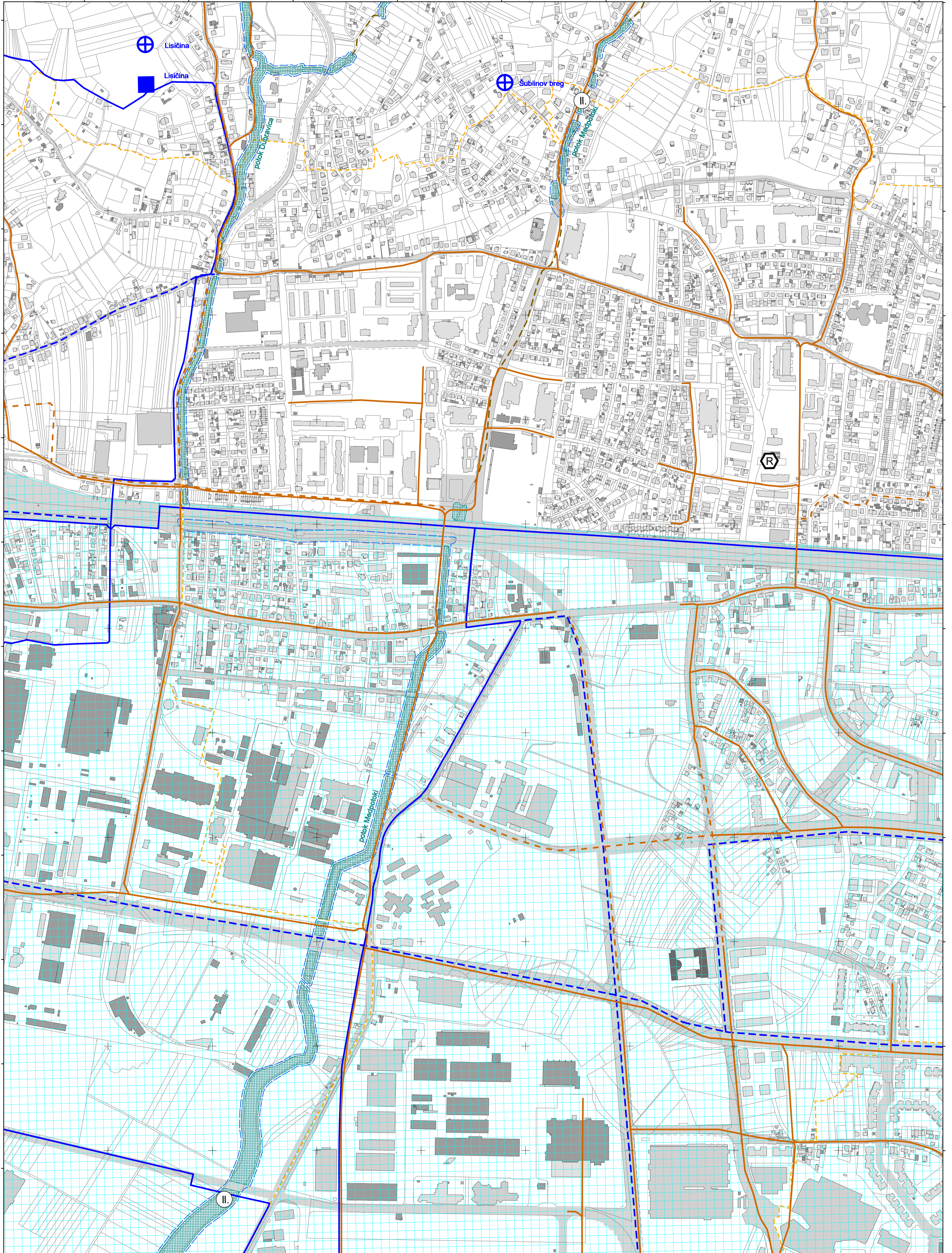
podjela listova HTRS96/TM	5-9-3-105-9	5-9-3-105-9
	5-13-3-105-9	5-14-3-105-9
	5-18-3-105-9	5-19-3-105-9



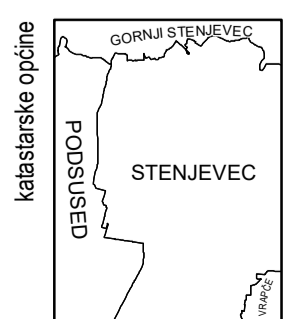
MJERILO 1:5.000

Podloga: katastarska podloga, rujan 2022.
Gradski ured za katastar i geodetske poslove Grada
Nositelj izrade: Gradski ured za gospodarstvo, ekološku održivost i strategijsko planiranje
Stručni izradivač: Zavod za prostorno uređenje Grada Zagreba
Odluka o izradi: Odluka o izradi izmjena i dopuna Generalnoga urbanističkog plana grada Zagreba (Sl.gl.GZ 15/23)
Odluka o donošenju: Odluka o izmjenama i dopunama Odluke o donošenju Generalnoga urbanističkog plana grada Zagreba (Sl.gl.GZ 28/25)
Koordinatni sustav: HTRS96/TM

ZAGREB-21



ZAGREB-41



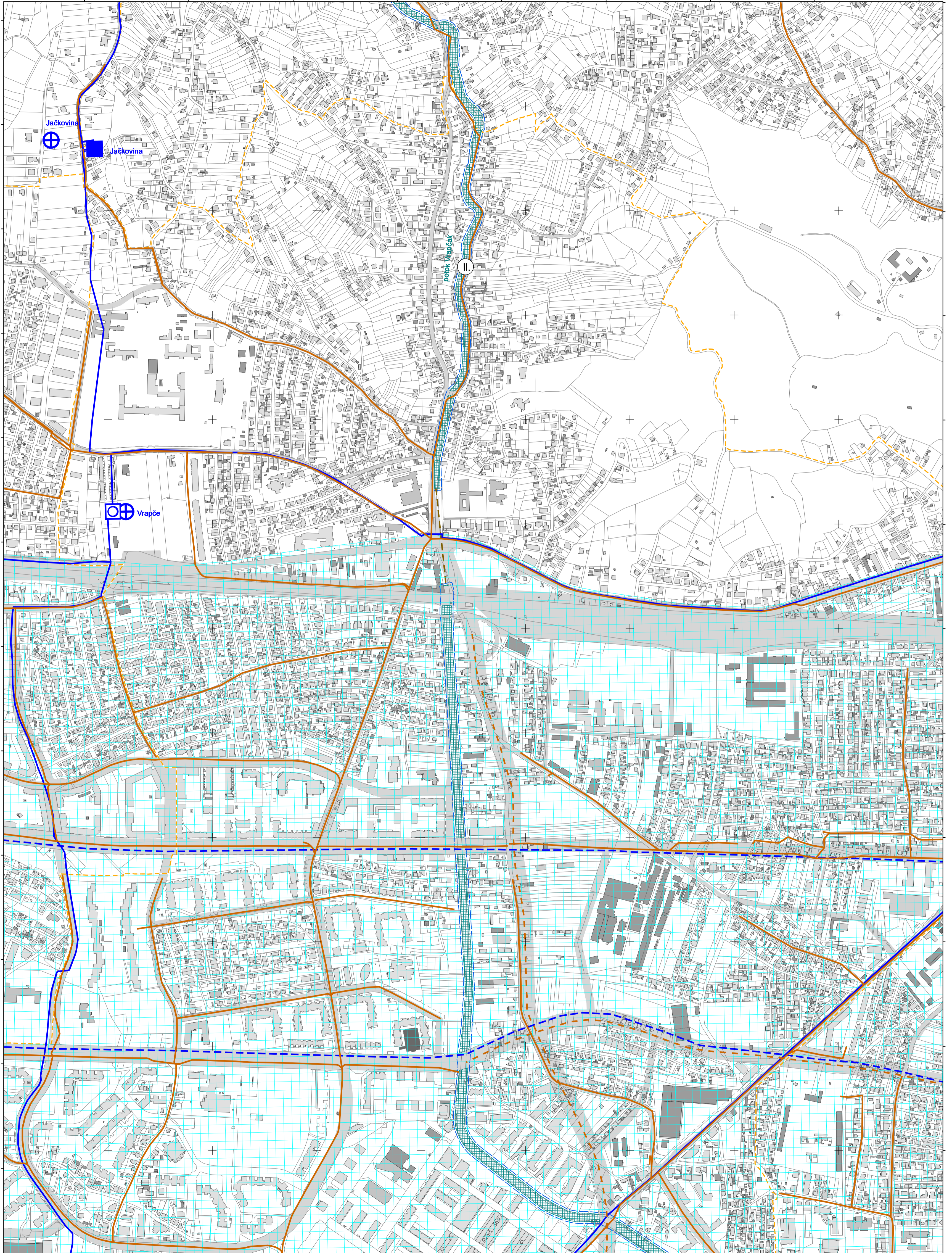
podjela listova HTRS96/TM	
5-9-3-105-9	5-10-3-105-9
5-14-3-105-9	5-15-3-105-9
5-19-3-105-9	5-20-3-105-9



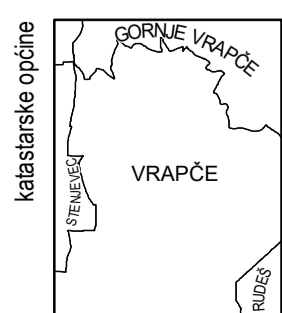
MJERILO 1:5.000

Podloga: katastarska podloga, rujan 2022.
 Gradski ured za katastar i geodetske poslove Grada
 Nositelj izrade: Gradski ured za gospodarstvo, ekološku održivost i strategijsko planiranje
 Stručni izrađivač: Zavod za prostorno uređenje Grada Zagreba
 Odluka o izradi: Odluka o izradi izmjena i dopuna Generalnoga urbanističkoga plana grada Zagreba (Sl.gl.GZ 15/23)
 Odluka o donošenju: Odluka o izmjenama i dopunama Odluke o donošenju Generalnoga urbanističkoga plana grada Zagreba (Sl.gl.GZ 28/25)
 Koordinatni sustav: HTRS96/TM

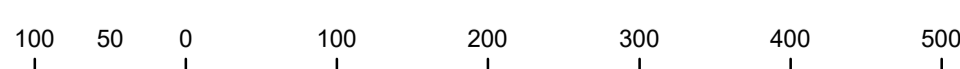
ZAGREB-22



ZAGREB-42



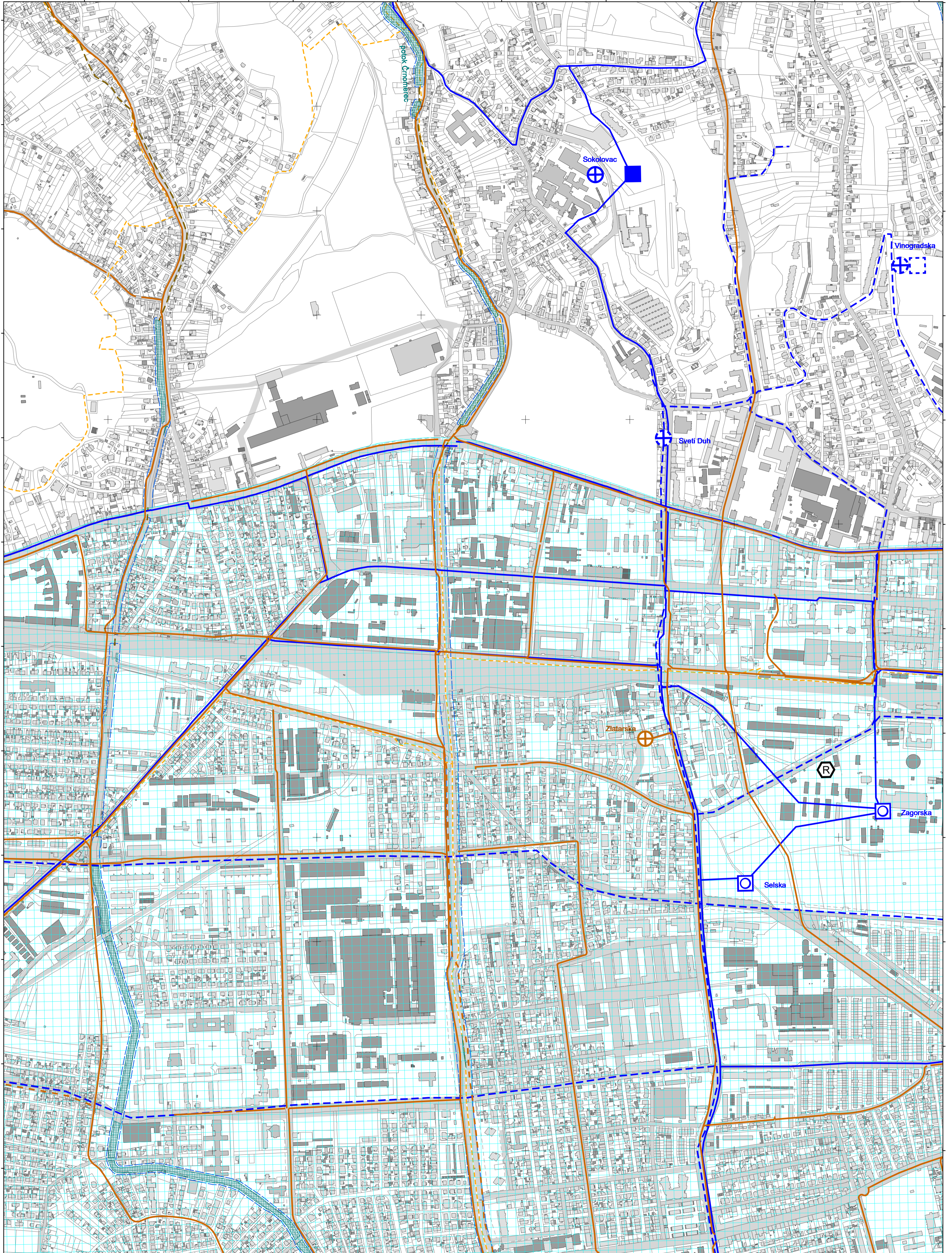
podjela istova HTRS96/TM	5-10-3-105-9
	5-15-3-105-9
	5-20-3-105-9



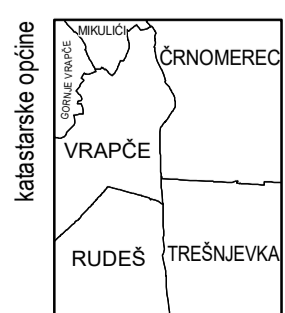
MJERILO 1:5.000

Podloga: katastarska podloga, rujan 2022.
Gradski ured za katastar i geodetske poslove Grada
Nositelj izrade: Gradski ured za gospodarstvo, ekološku održivost i strategijsko planiranje
Stručni izrađivač: Zavod za prostorno uređenje Grada Zagreba
Odluka o izradi: Odluka o izradi izmjena i dopuna Generalnoga urbanističkog plana grada Zagreba (Sl.gl.GZ 15/23)
Odluka o donošenju: Odluka o izmjenama i dopunama Odluke o donošenju Generalnoga urbanističkog plana grada Zagreba (Sl.gl.GZ 28/25)
Koordinatni sustav: HTRS96/TM

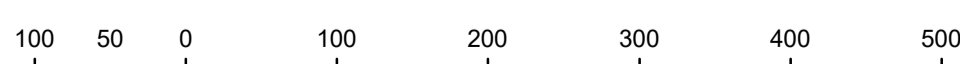
ZAGREB-23



ZAGREB-43



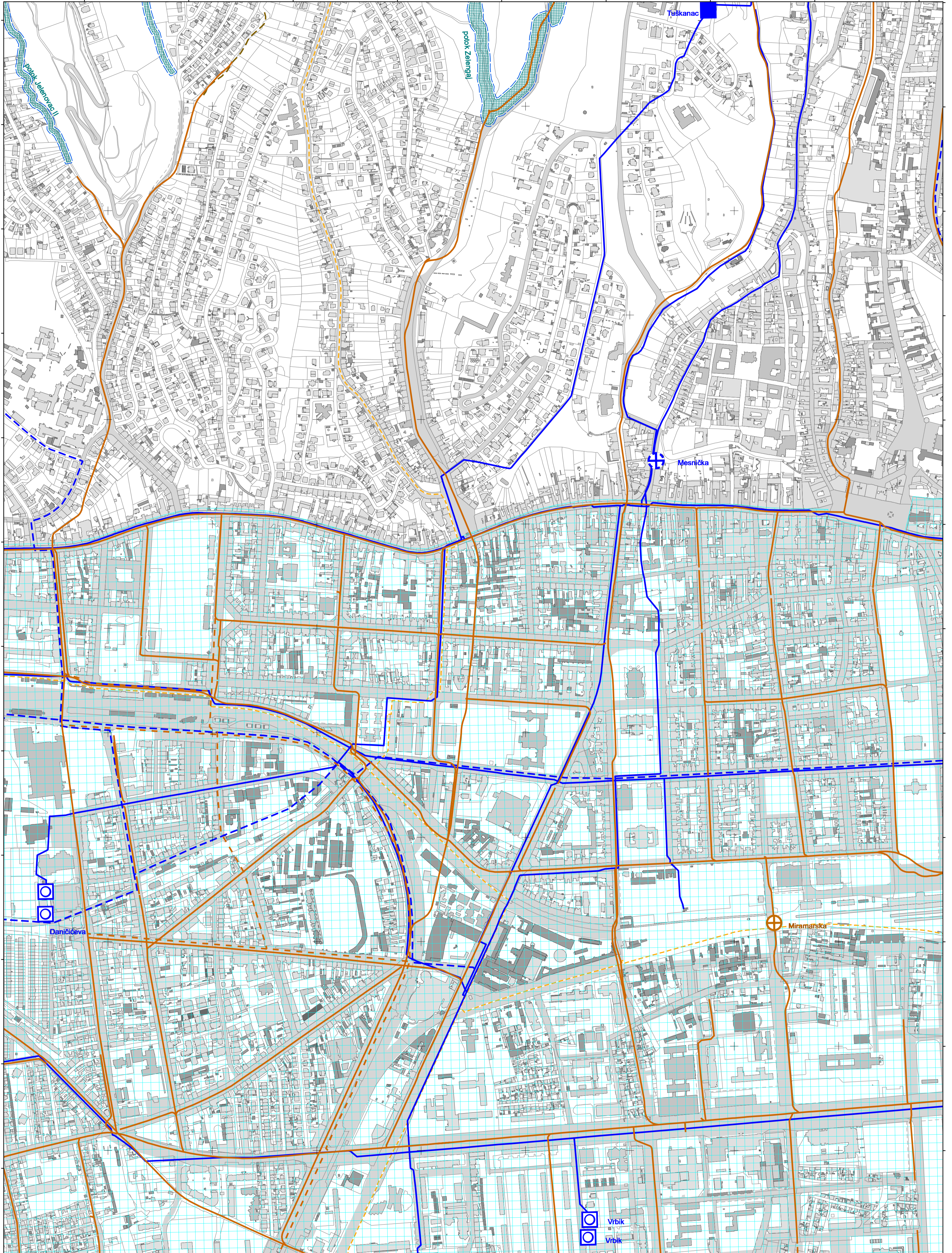
podjela listova HTRS96/TM	5-6-4-105-9
	5-11-4-105-9
	5-16-4-105-9



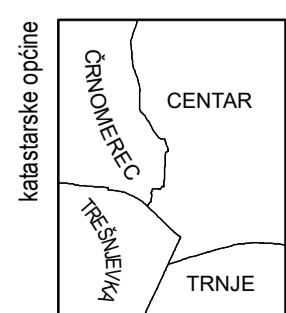
MJERILO 1:5.000

Podloga: katastarska podloga, rujan 2022.
 Gradski ured za katastar i geodetske poslove Grada
 Nositelj izrade: Gradski ured za gospodarstvo, ekološku održivost i strategijsko planiranje
 Stručni izrađivač: Zavod za prostorno uređenje Grada Zagreba
 Odluka o izradi: Odluka o izradi izmjena i dopuna Generalnoga urbanističkog plana grada Zagreba (Sl.gl.GZ 15/23)
 Odluka o donošenju: Odluka o izmjenama i dopunama Odluke o donošenju Generalnoga urbanističkog plana grada Zagreba (Sl.gl.GZ 28/25)
 Koordinatni sustav: HTRS96/TM

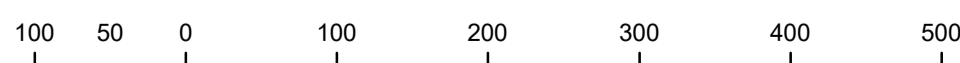
ZAGREB-24



ZAGREB-44



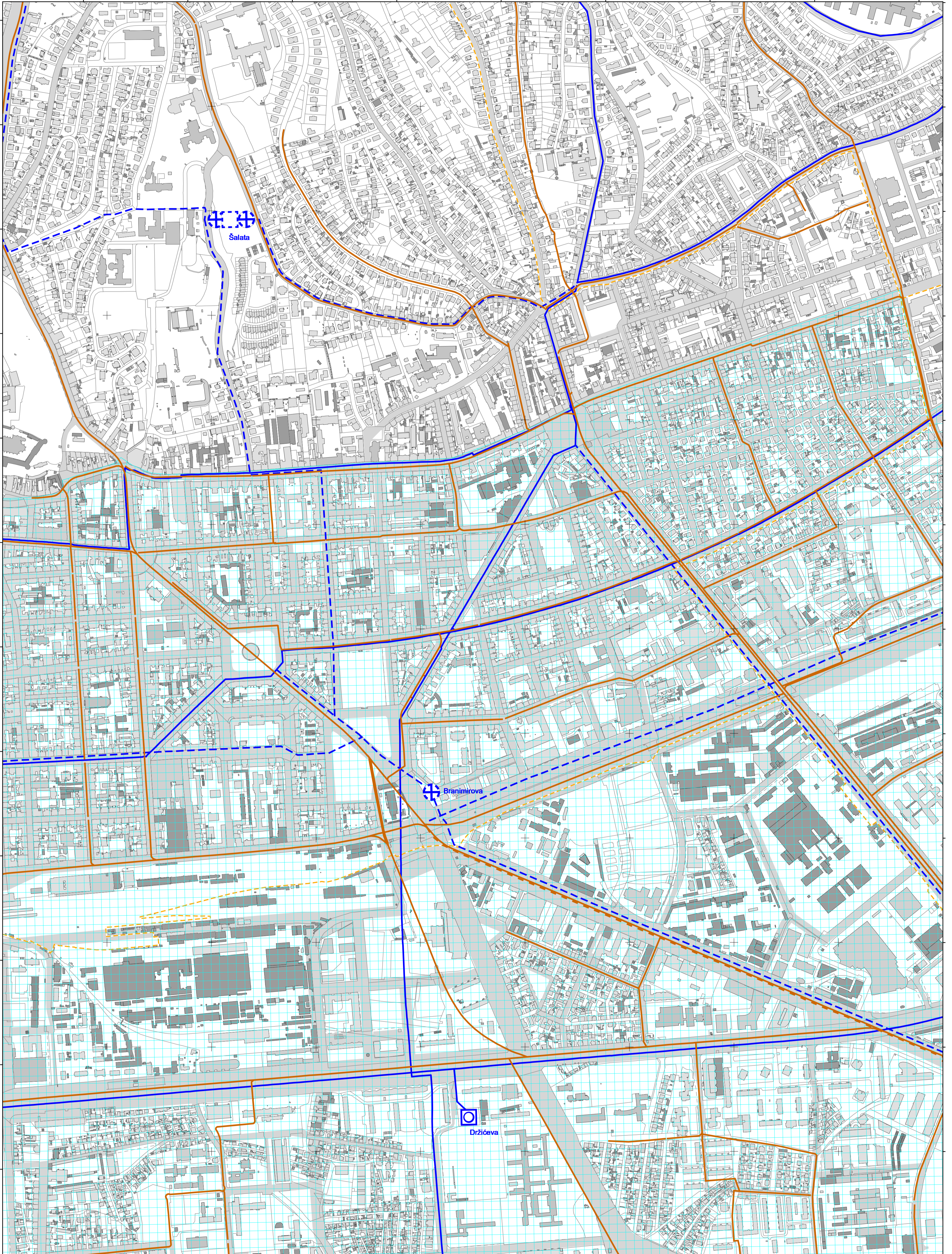
podjela listova HTRS96/TM	
5-9-4-105-9	5-7-4-105-9
5-11-4-105-9	5-12-4-105-9
5-16-4-105-9	5-17-4-105-9



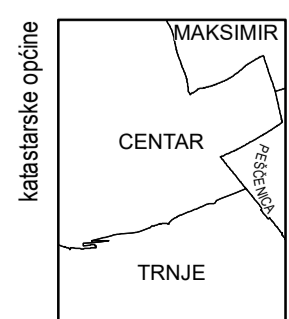
MJERILO 1:5.000

Podloga: katastarska podloga, rujan 2022.
 Gradski ured za katastar i geodetske poslove Grada
 Nositelj izrade: Gradski ured za gospodarstvo, ekološku održivost i strategijsko planiranje
 Stručni izrađivač: Zavod za prostorno uređenje Grada Zagreba
 Odluka o izradi: Odluka o izradi izmjena i dopuna Generalnoga urbanističkog plana grada Zagreba (Sl.gl.GZ 15/23)
 Odluka o donošenju: Odluka o izmjenama i dopunama Odluke o donošenju Generalnoga urbanističkog plana grada Zagreba (Sl.gl.GZ 28/25)
 Koordinatni sustav: HTRS96/TM

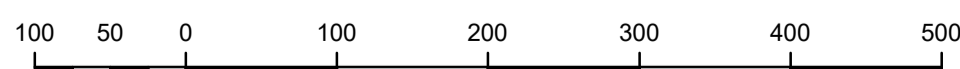
ZAGREB-25



ZAGREB-45



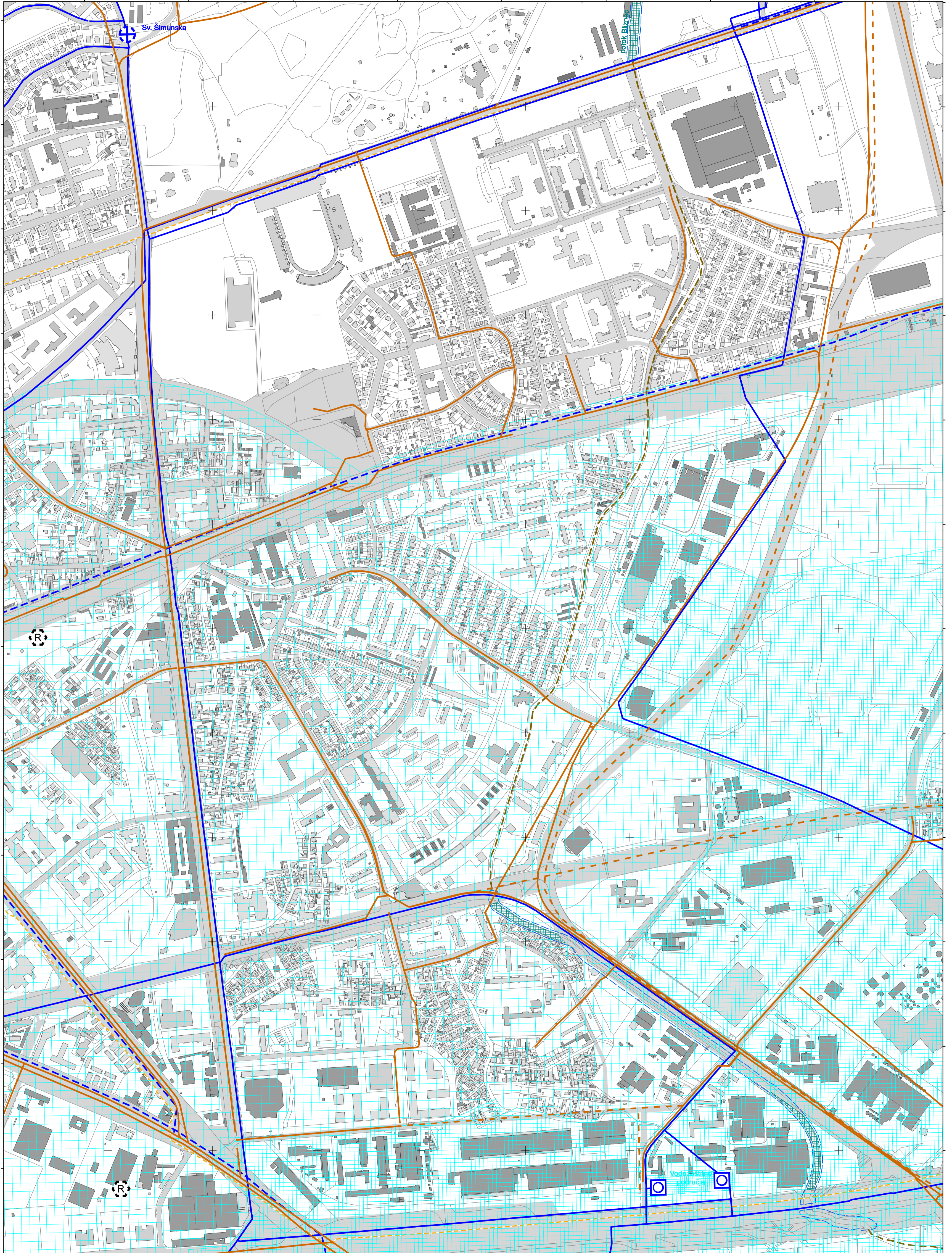
podjela listova HTRS96/TM	5-7-4-106-9	5-8-4-106-9
	5-12-4-105-9	5-13-4-105-9
	5-17-4-105-9	5-18-4-105-9



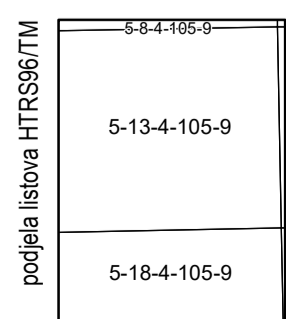
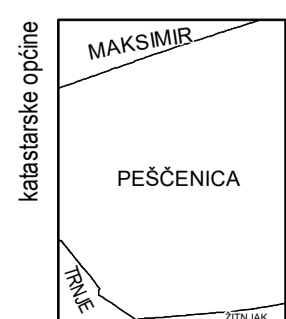
MJERILO 1:5.000

Podloga: katastarska podloga, rujan 2022.
 Gradski ured za katastar i geodetske poslove Grada
 Nositelj izrade: Gradski ured za gospodarstvo, ekološku održivost i strategijsko planiranje
 Stručni izrađivač: Zavod za prostorno uređenje Grada Zagreba
 Odluka o izradi: Odluka o izradi izmjena i dopuna Generalnoga urbanističkoga plana grada Zagreba (Sl.gl.GZ 15/23)
 Odluka o donošenju: Odluka o izmjenama i dopunama Odluke o donošenju Generalnoga urbanističkoga plana grada Zagreba (Sl.gl.GZ 28/25)
 Koordinatni sustav: HTRS96/TM

ZAGREB-26



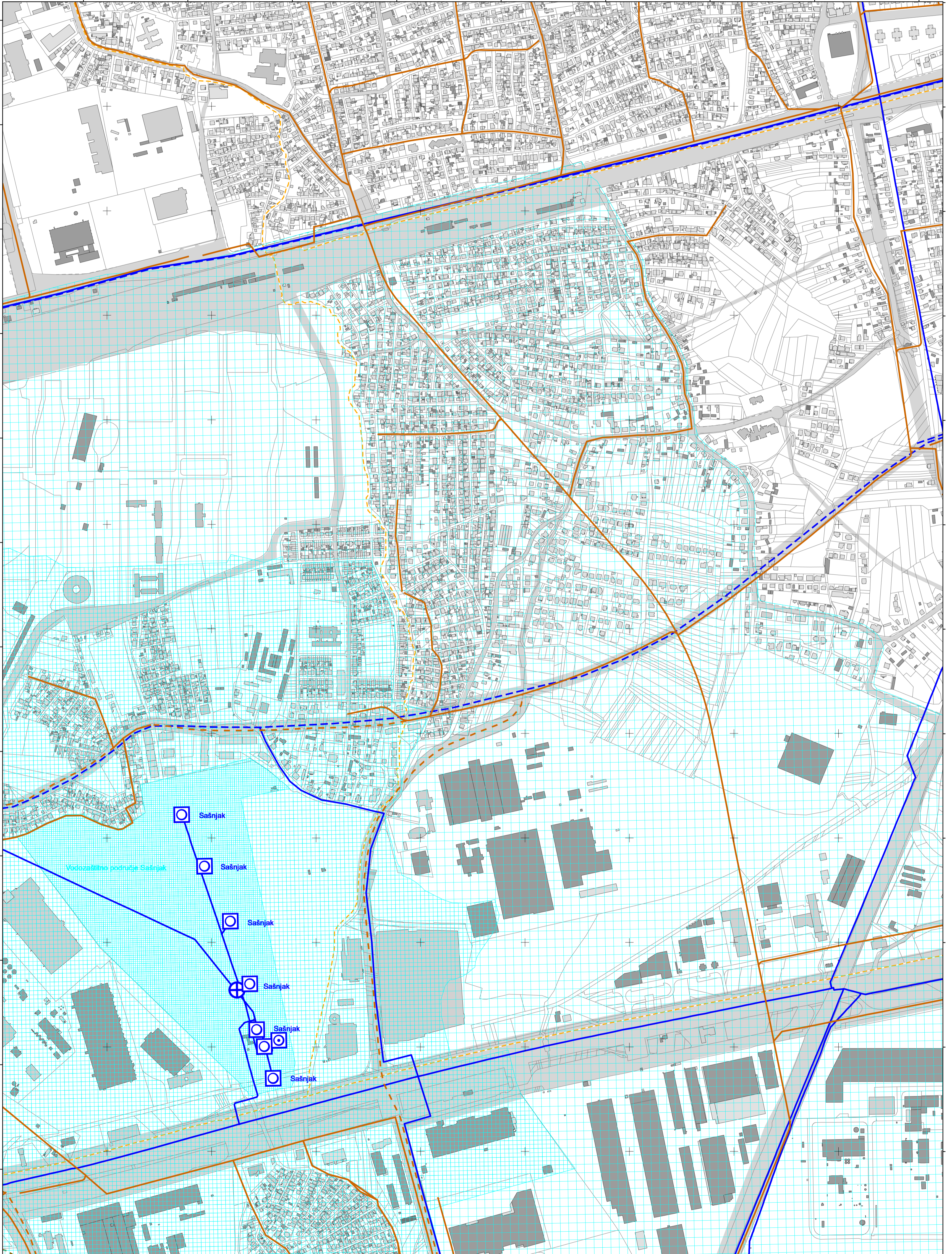
ZAGREB-46



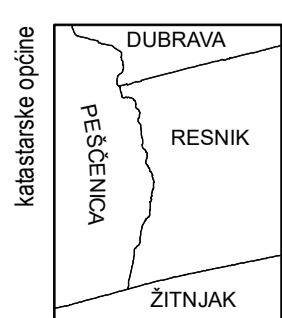
MJERILO 1:5.000

Podloga: katastarska podloga, rujan 2022.
Gradski ured za katastar i geodetske poslove Grada
Nositelj izrade: Gradski ured za gospodarstvo, ekološku održivost i strategijsko planiranje
Stručni izrađivač: Zavod za prostorno uređenje Grada Zagreba
Odluka o izradi: Odluka o izradi izmjena i dopuna Generalnoga urbanističkog plana grada Zagreba (Sl.gl.GZ 15/23)
Odluka o donošenju: Odluka o izmjenama i dopunama Odluke o donošenju Generalnoga urbanističkog plana grada Zagreba (Sl.gl.GZ 28/25)
Koordinatni sustav: HTRS96/TM

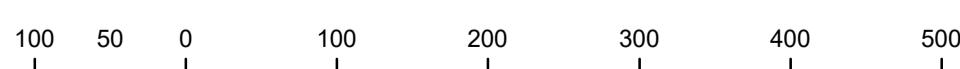
ZAGREB-27



ZAGREB-47



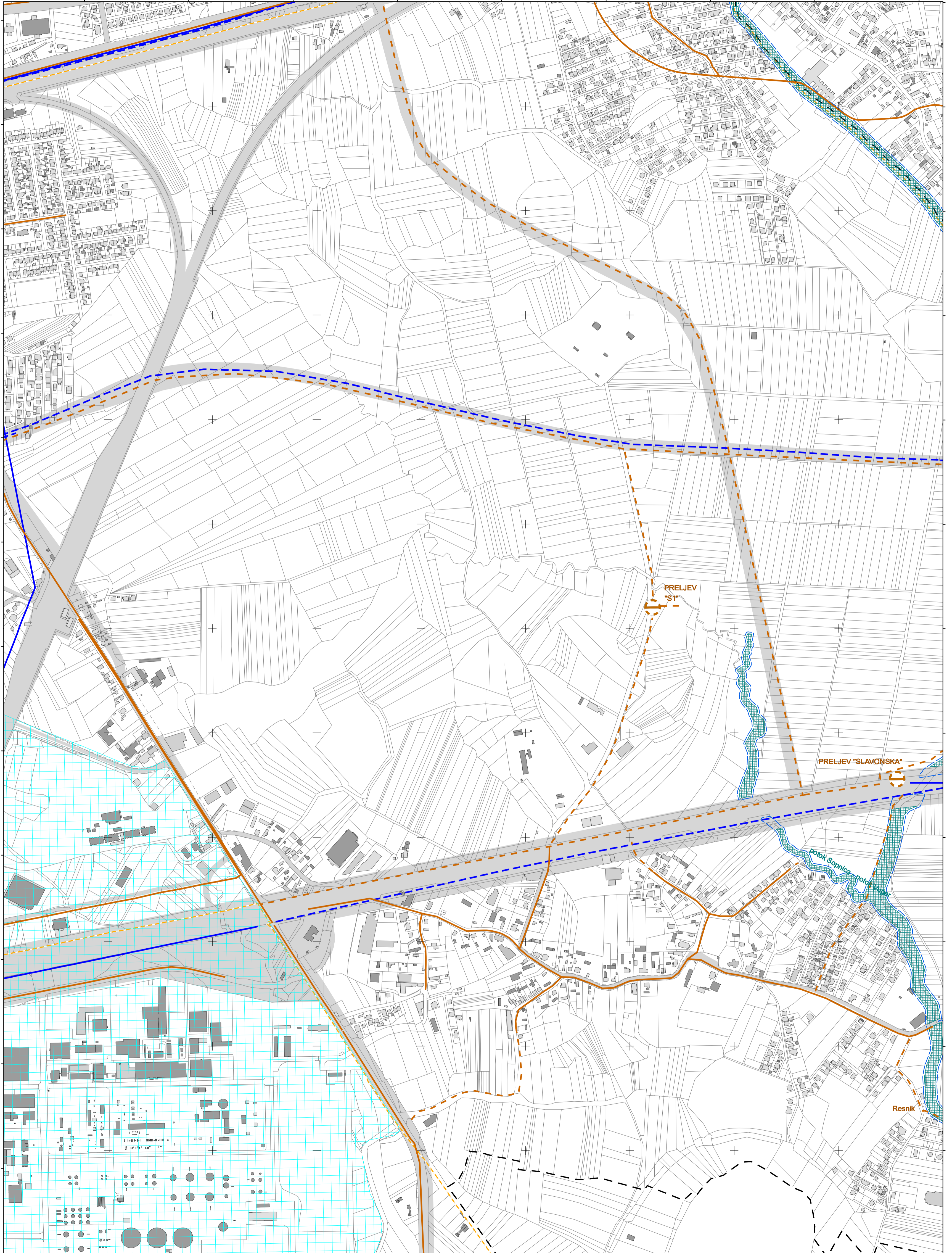
podjela izvora HTRS96/TM	5-14-4-105-9
	5-19-4-105-9



MJERILO 1:5.000

Podloga: katastarska podloga, rujan 2022.
 Gradski ured za katastar i geodetske poslove Grada
 Nositelj izrade: Gradski ured za gospodarstvo, ekološku održivost i strategijsko planiranje
 Stručni izrađivač: Zavod za prostorno uređenje Grada Zagreba
 Odluka o izradi: Odluka o izradi izmjena i dopuna Generalnoga urbanističkog plana grada Zagreba (Sl.gl.GZ 15/23)
 Odluka o donošenju: Odluka o izmjenama i dopunama Odluke o donošenju Generalnoga urbanističkog plana grada Zagreba (Sl.gl.GZ 28/25)
 Koordinatni sustav: HTRS96/TM

ZAGREB-28



ZAGREB-48



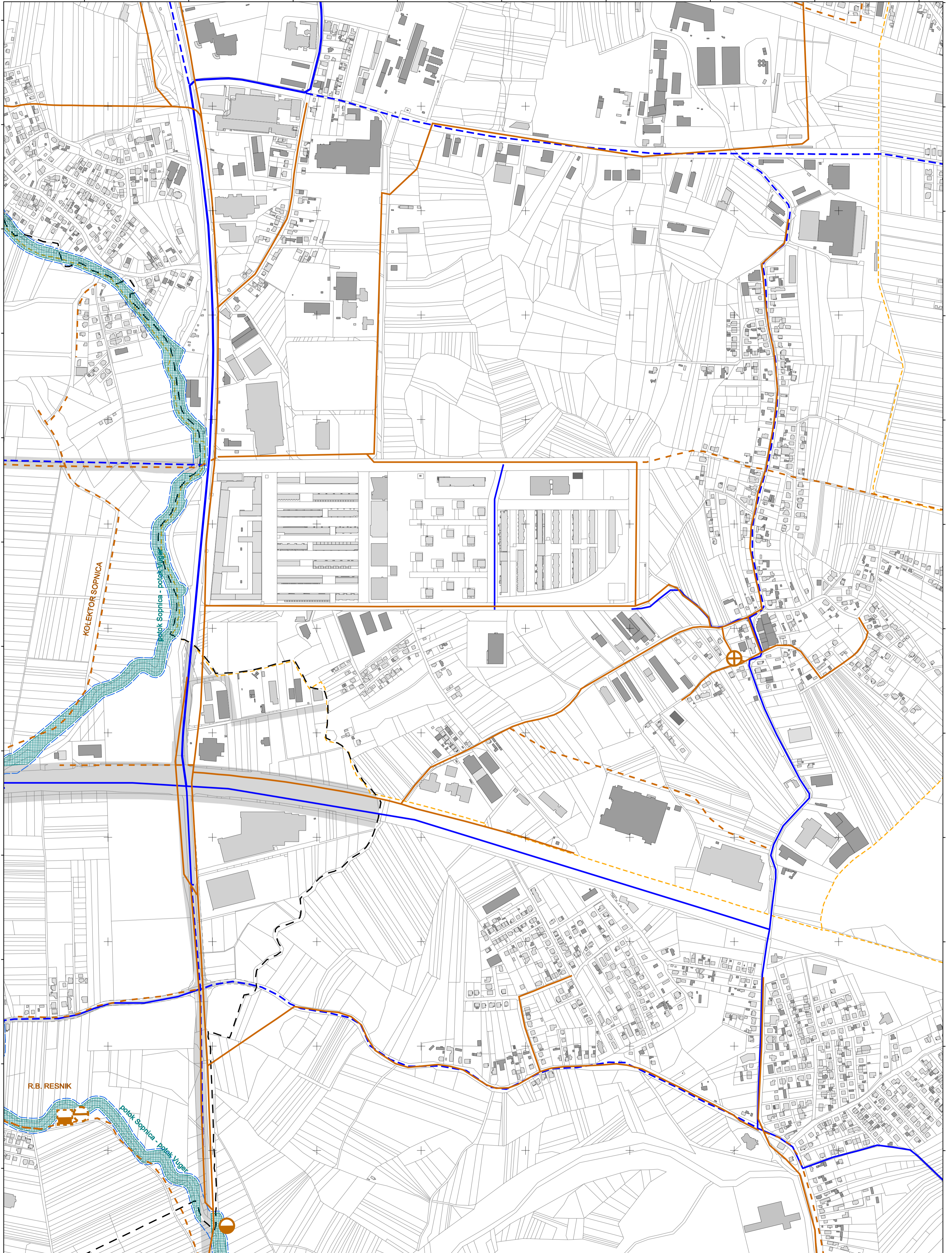
podjela listova HTRS96/TM	
5-14-4-105-9	5-15-4-105-9
5-19-4-105-9	5-20-4-105-9



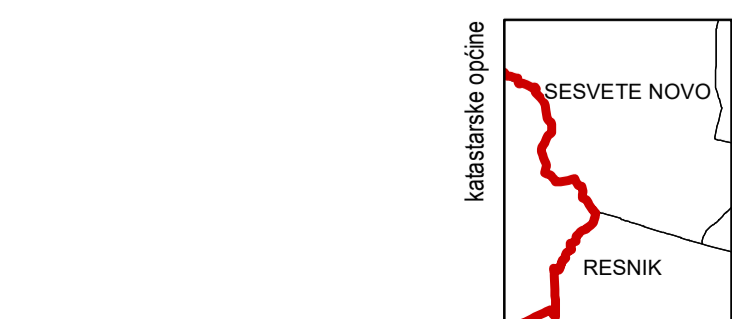
MJERILO 1:5.000

Podloga: katastarska podloga, rujan 2022.
 Gradski ured za katastar i geodetske poslove Grada
 Nositelj izrade: Gradski ured za gospodarstvo, ekološku održivost i strategijsko planiranje
 Stručni izrađivač: Zavod za prostorno uređenje Grada Zagreba
 Odluka o izradi: Odluka o izradi izmjena i dopuna Generalnoga urbanističkog plana grada Zagreba (Sl.gl.GZ 15/23)
 Odluka o donošenju: Odluka o izmjenama i dopunama Odluke o donošenju Generalnoga urbanističkog plana grada Zagreba (Sl.gl.GZ 28/25)
 Koordinatni sustav: HTRS96/TM

ZAGREB-29



ZAGREB-49



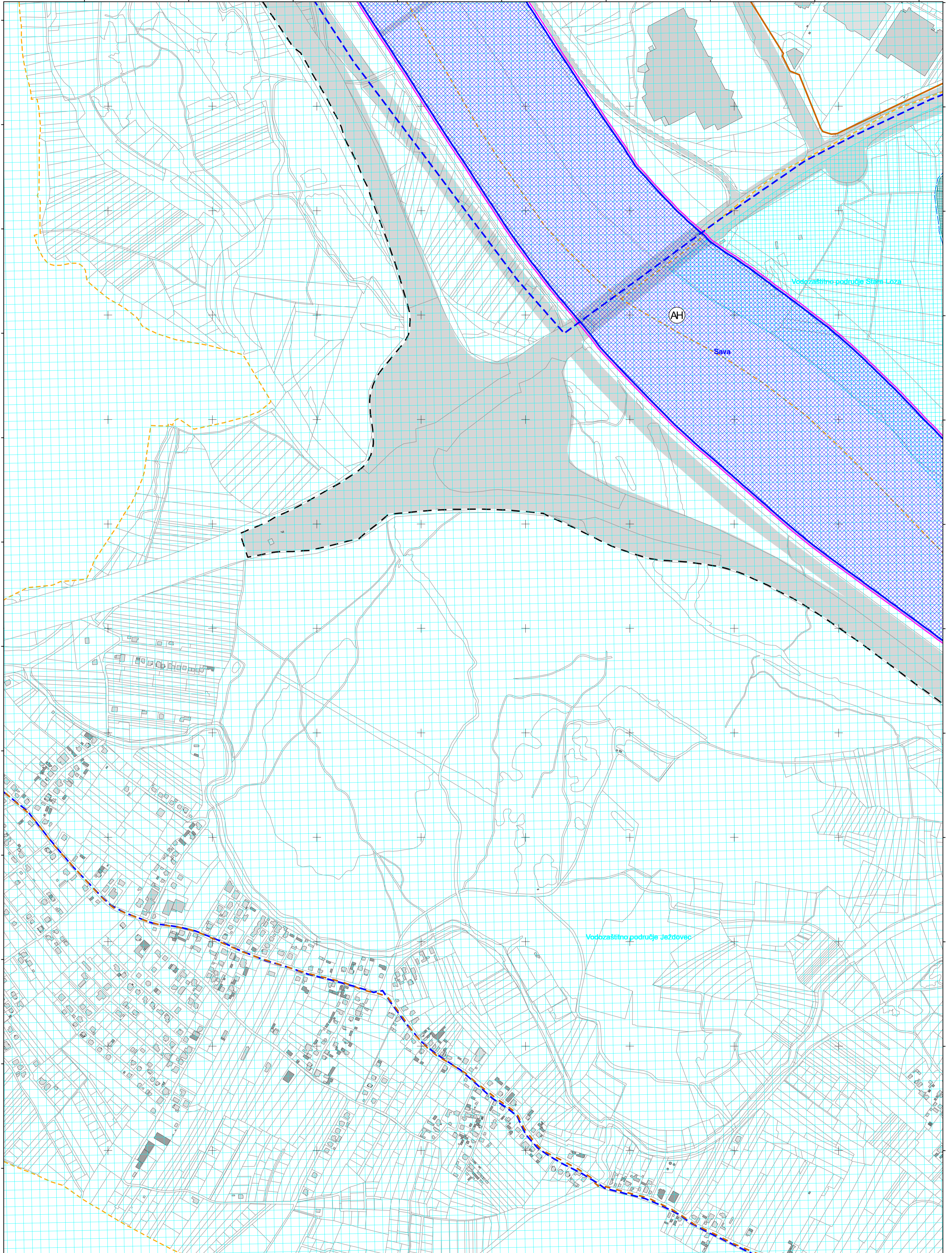
podjela listova HTRS96/TM	5-15-4-105-9	5-11-3-105-10
	5-20-4-105-9	5-15-3-105-10



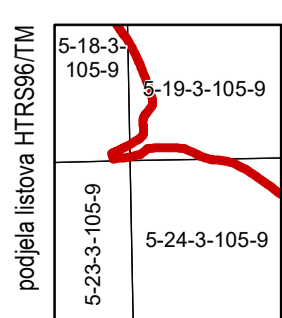
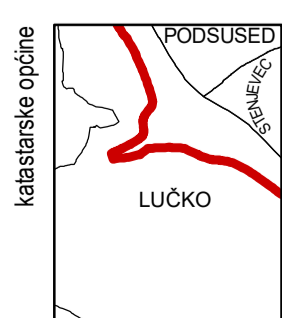
MJERILO 1:5.000

Podloga: katastarska podloga, rujan 2022.
 Gradski ured za katastar i geodetske poslove Grada
 Nositelj izrade: Gradski ured za gospodarstvo, ekološku održivost i strategijsko planiranje
 Stručni izrađivač: Zavod za prostorno uređenje Grada Zagreba
 Odluka o izradi: Odluka o izradi izmjena i dopuna Generalnoga urbanističkog plana grada Zagreba (Sl.gl.GZ 15/23)
 Odluka o donošenju: Odluka o izmjenama i dopunama Odluke o donošenju Generalnoga urbanističkog plana grada Zagreba (Sl.gl.GZ 28/25)
 Koordinatni sustav: HTRS96/TM

SAMOBOR-40



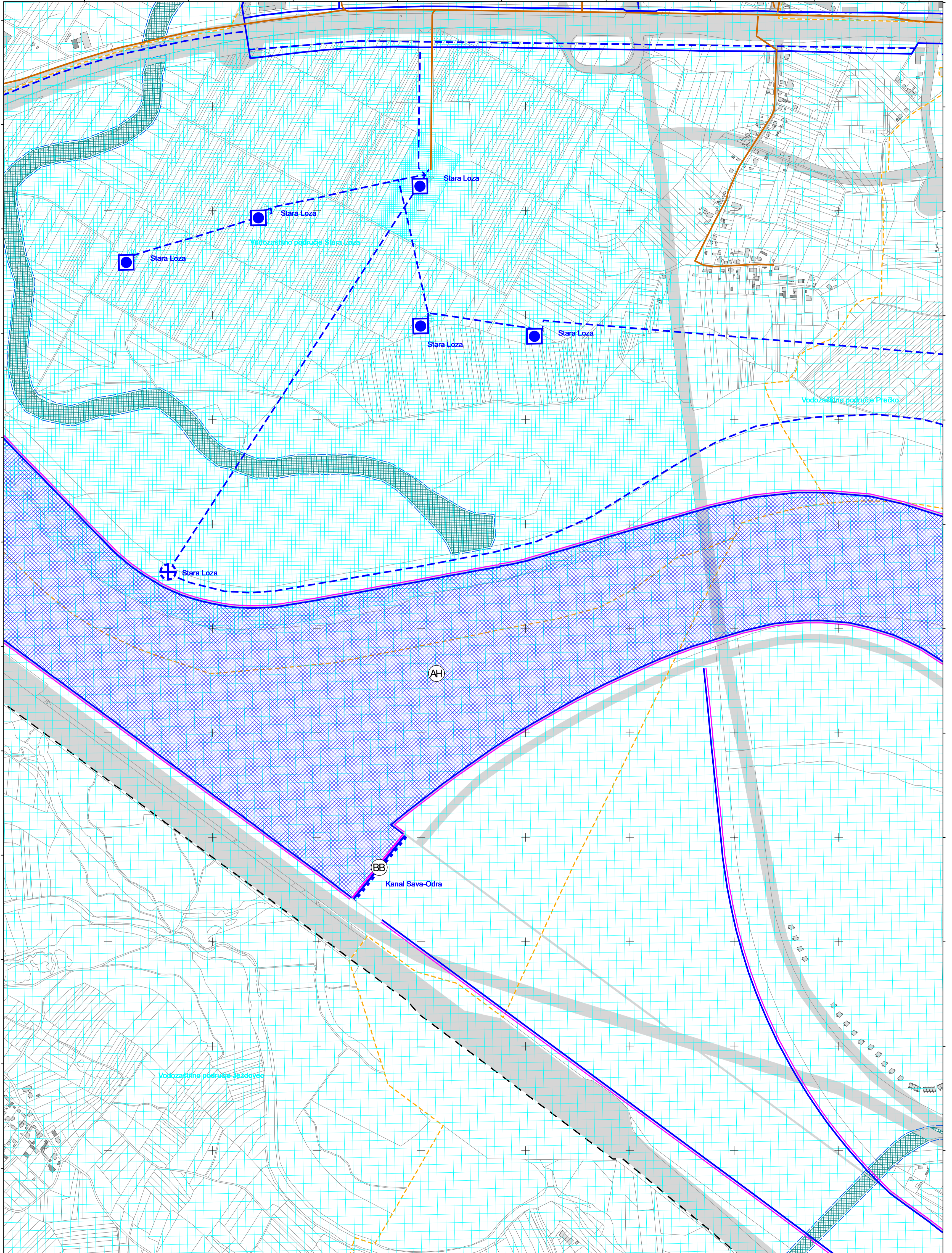
JASTREBARSKO-10



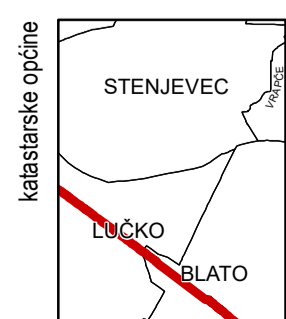
MJERILO 1:5.000

Podloga: katastarska podloga, rujan 2022.
 Gradski ured za katastar i geodetske poslove Grada
 Nositelj izrade: Gradski ured za gospodarstvo, ekološku održivost i strategijsko planiranje
 Stručni izrađivač: Zavod za prostorno uređenje Grada Zagreba
 Odluka o izradi: Odluka o izradi izmjena i dopuna Generalnoga urbanističkog plana grada Zagreba (Sl.gl.GZ 15/23)
 Odluka o donošenju: Odluka o izmjenama i dopunama Odluke o donošenju Generalnoga urbanističkog plana grada Zagreba (Sl.gl.GZ 28/25)
 Koordinatni sustav: HTRS96/TM

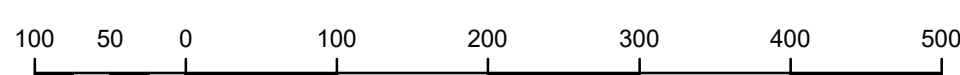
ZAGREB-31



VELIKA GORICA-1



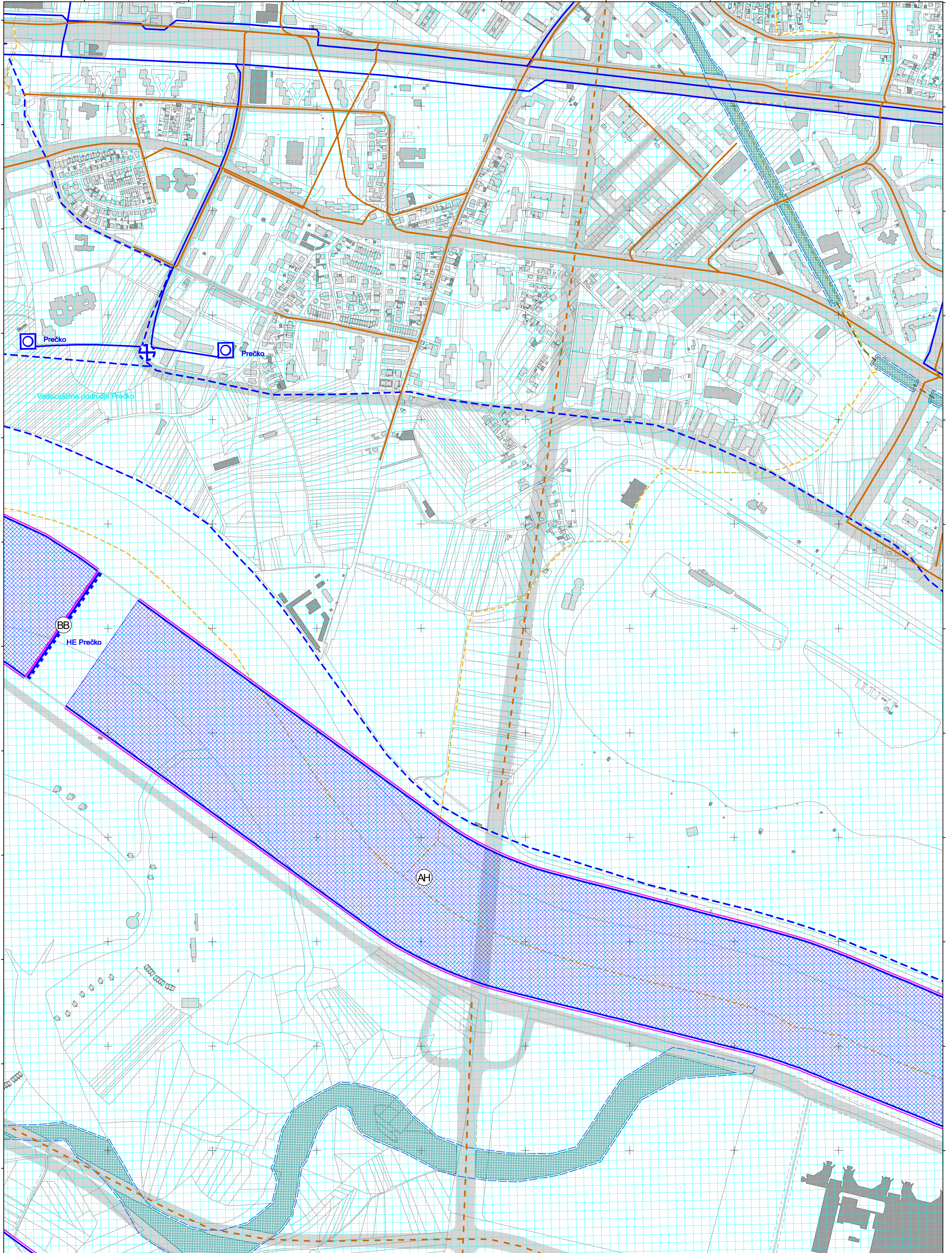
podjela listova HTRS96/TM	5-19-3-105-9	5-20-3-105-9
	5-21-3-105-9	5-22-3-105-9



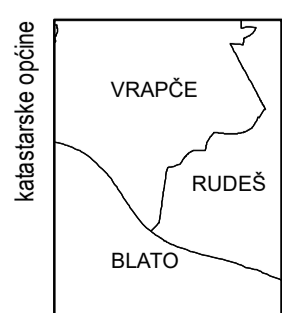
MJERILO 1:5.000

Podloga: katastarska podloga, rujan 2022.
 Gradski ured za katastar i geodetske poslove Grada
 Nositelj izrade: Gradski ured za gospodarstvo, ekološku održivost i strategijsko planiranje
 Stručni izrađivač: Zavod za prostorno uređenje Grada Zagreba
 Odluka o izradi: Odluka o izradi izmjena i dopuna Generalnoga urbanističkog plana grada Zagreba (Sl.gl.GZ 15/23)
 Odluka o donošenju: Odluka o izmjenama i dopunama Odluke o donošenju Generalnoga urbanističkog plana grada Zagreba (Sl.gl.GZ 28/25)
 Koordinatni sustav: HTRS96/TM


ZAGREB-32



VELIKA GORICA-2



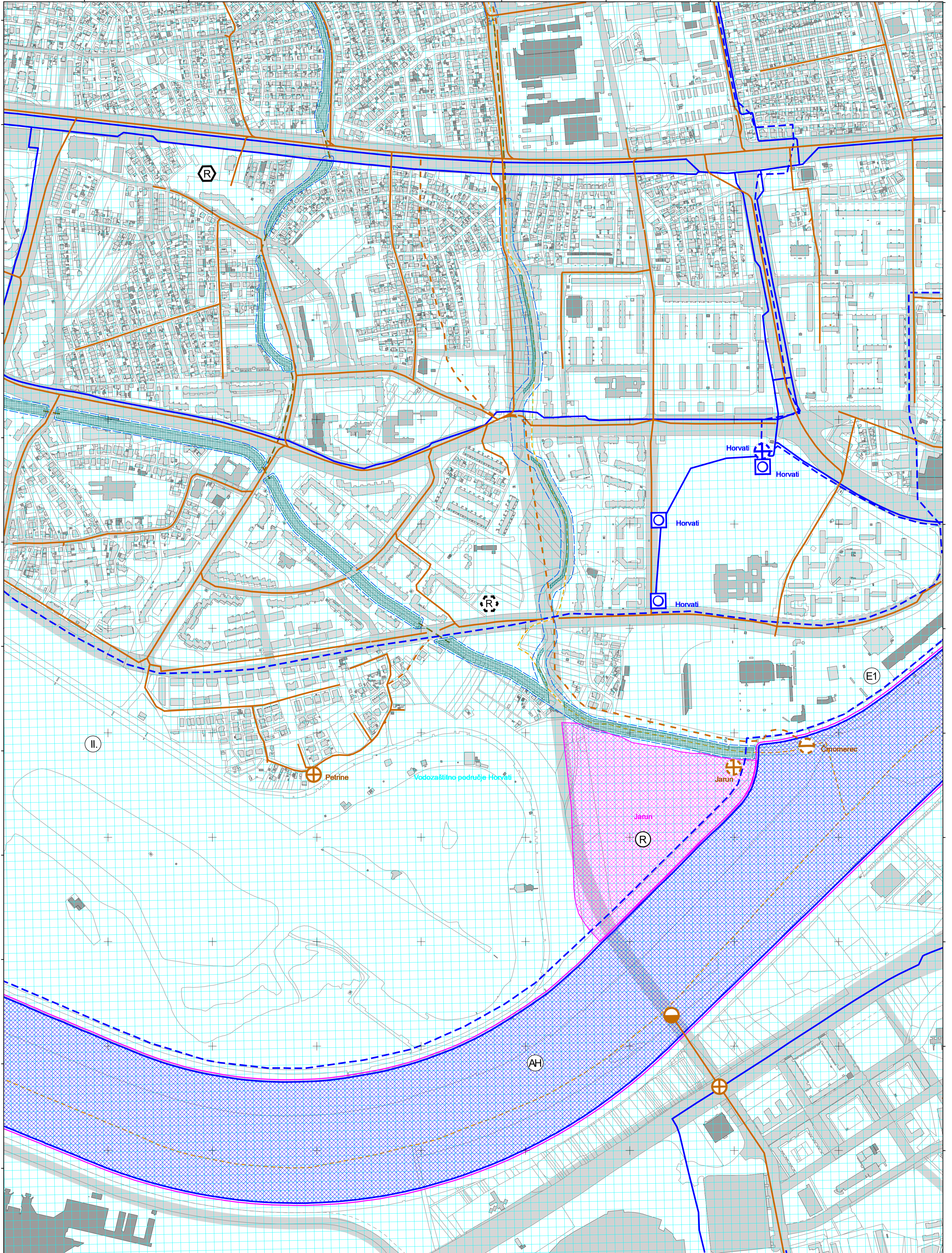
podjela listova HTRS96/TM	5-20-3-105-9
	5-25-3-105-9



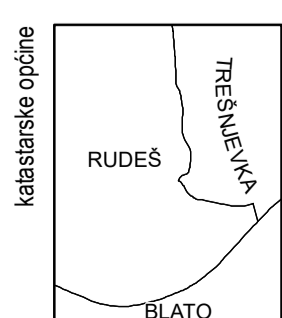
MJERILO 1:5.000

Podloga: katastarska podloga, rujan 2022.
 Gradski ured za katastar i geodetske poslove Grada
 Nositelj izrade: Gradski ured za gospodarstvo, ekološku održivost i strategijsko planiranje
 Stručni izrađivač: Zavod za prostorno uređenje Grada Zagreba
 Odluka o izradi: Odluka o izradi izmjena i dopuna Generalnoga urbanističkog plana grada Zagreba (Sl.gl.GZ 15/23)
 Odluka o donošenju: Odluka o izmjenama i dopunama Odluke o donošenju Generalnoga urbanističkog plana grada Zagreba (Sl.gl.GZ 28/25)
 Koordinatni sustav: HTRS96/TM

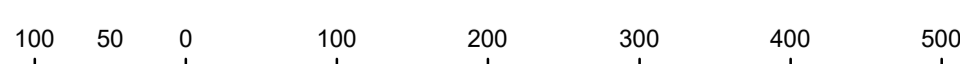
ZAGREB-33



VELIKA GORICA-3



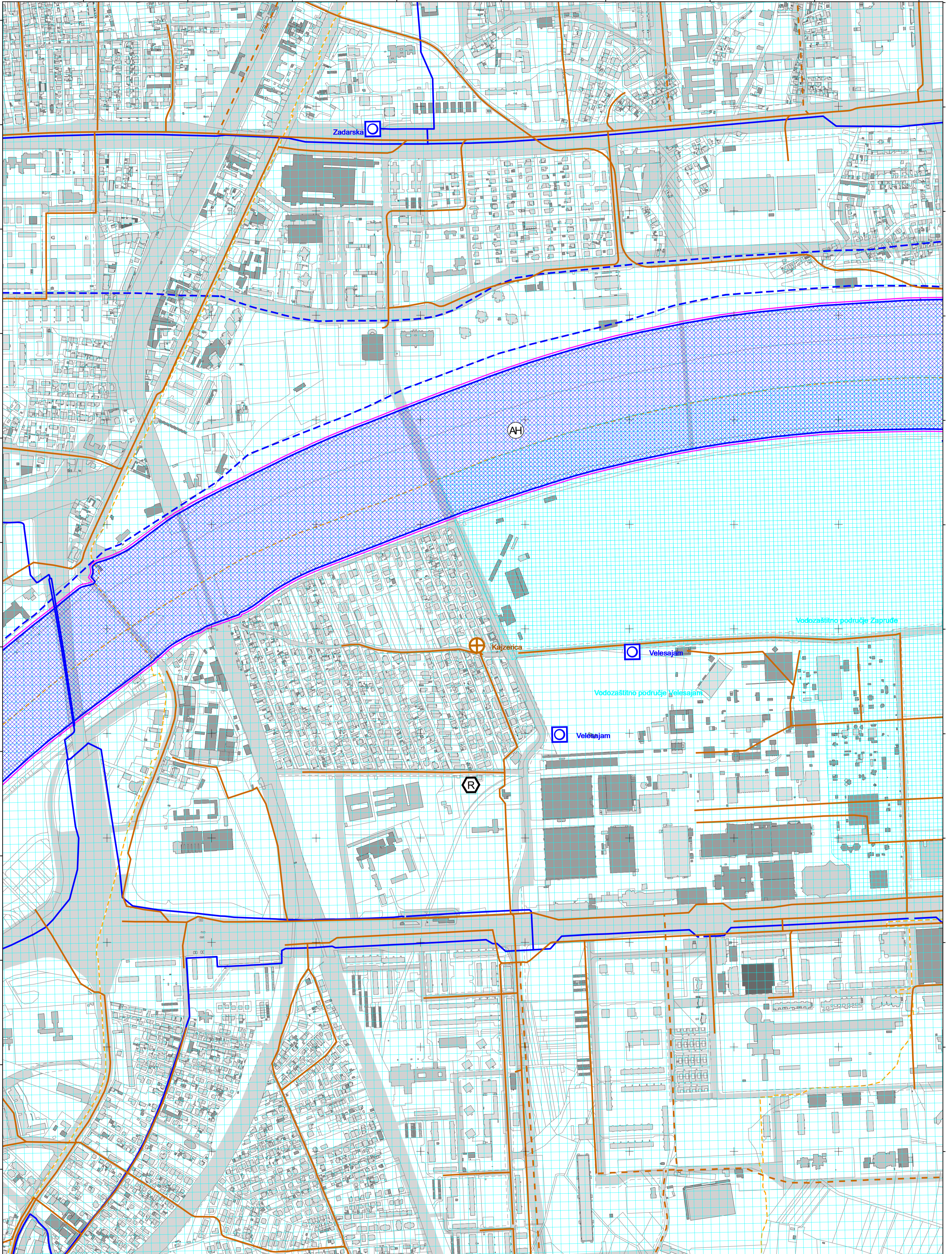
podjela listova HTRS96/TM	5-16-4-105-9
	5-21-4-105-9



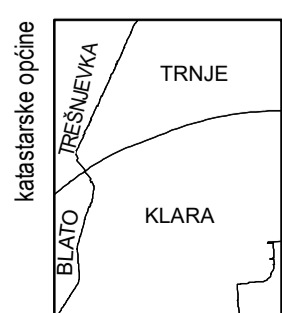
MJERILO 1:5.000

Podloga: katastarska podloga, rujan 2022.
 Gradski ured za katastar i geodetske poslove Grada
 Nositelj izrade: Gradski ured za gospodarstvo, ekološku održivost i strategijsko planiranje
 Stručni izrađivač: Zavod za prostorno uređenje Grada Zagreba
 Odluka o izradi: Odluka o izradi izmjena i dopuna Generalnoga urbanističkog plana grada Zagreba (Sl.gl.GZ 15/23)
 Odluka o donošenju: Odluka o izmjenama i dopunama Odluke o donošenju Generalnoga urbanističkog plana grada Zagreba (Sl.gl.GZ 28/25)
 Koordinatni sustav: HTRS96/TM

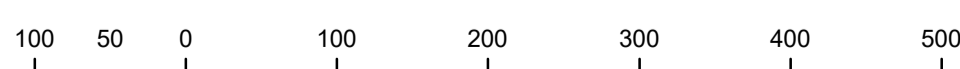
ZAGREB-34



VELIKA GORICA-4



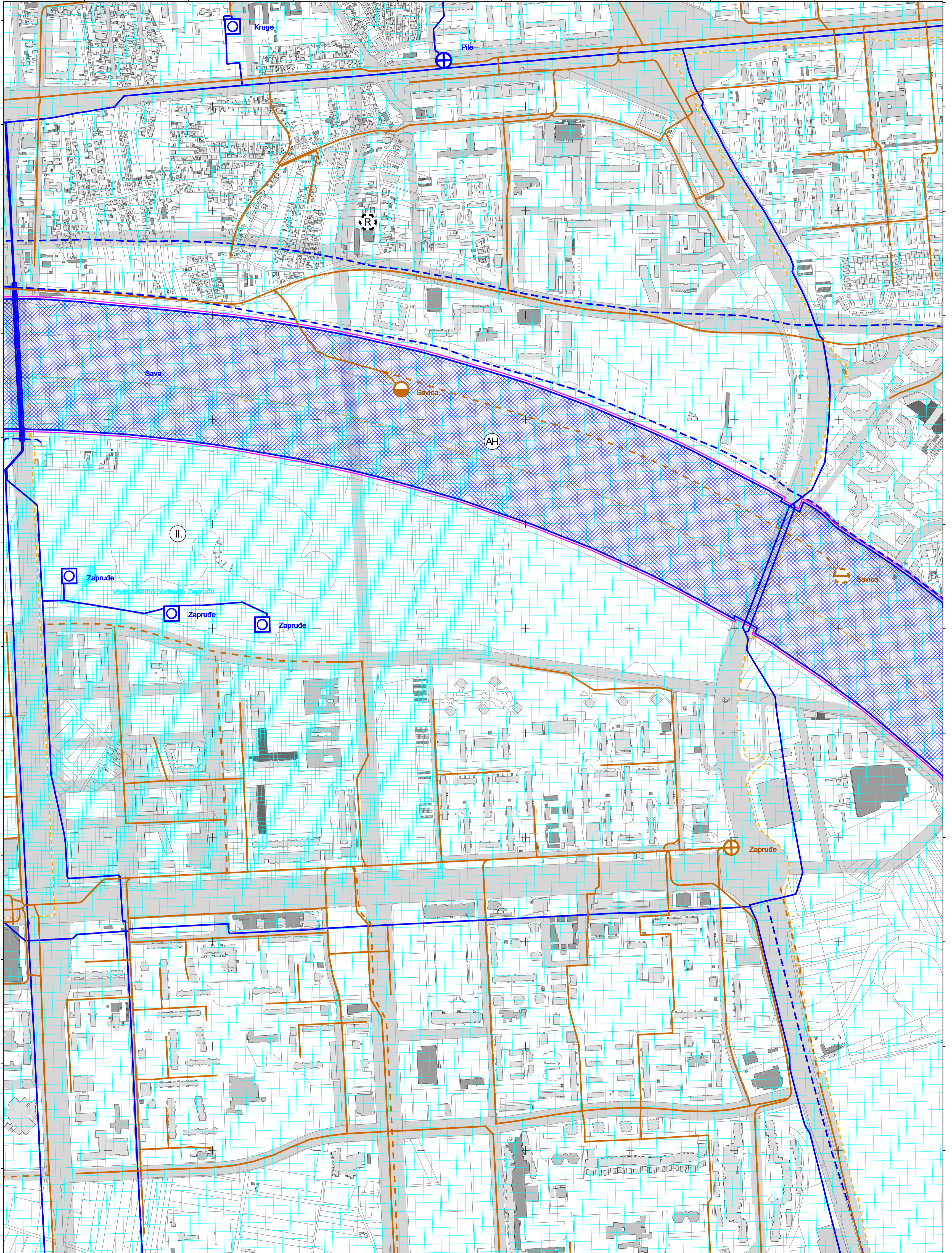
podjela listova HTRS96/TM	5-16-4-105-9	5-17-4-105-9
	5-21-4-105-9	5-22-4-105-9



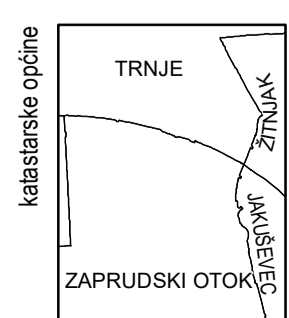
MJERILO 1:5.000

Podloga: katastarska podloga, rujan 2022.
 Gradski ured za katastar i geodetske poslove Grada
 Nositelj izrade: Gradski ured za gospodarstvo, ekološku održivost i strategijsko planiranje
 Stručni izrađivač: Zavod za prostorno uređenje Grada Zagreba
 Odluka o izradi: Odluka o izradi izmjena i dopuna Generalnoga urbanističkog plana grada Zagreba (Sl.gl.GZ 15/23)
 Odluka o donošenju: Odluka o izmjenama i dopunama Odluke o donošenju Generalnoga urbanističkog plana grada Zagreba (Sl.gl.GZ 28/25)
 Koordinatni sustav: HTRS96/TM

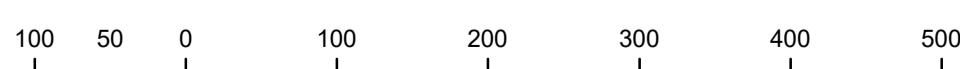
ZAGREB-35



VELIKA GORICA-5



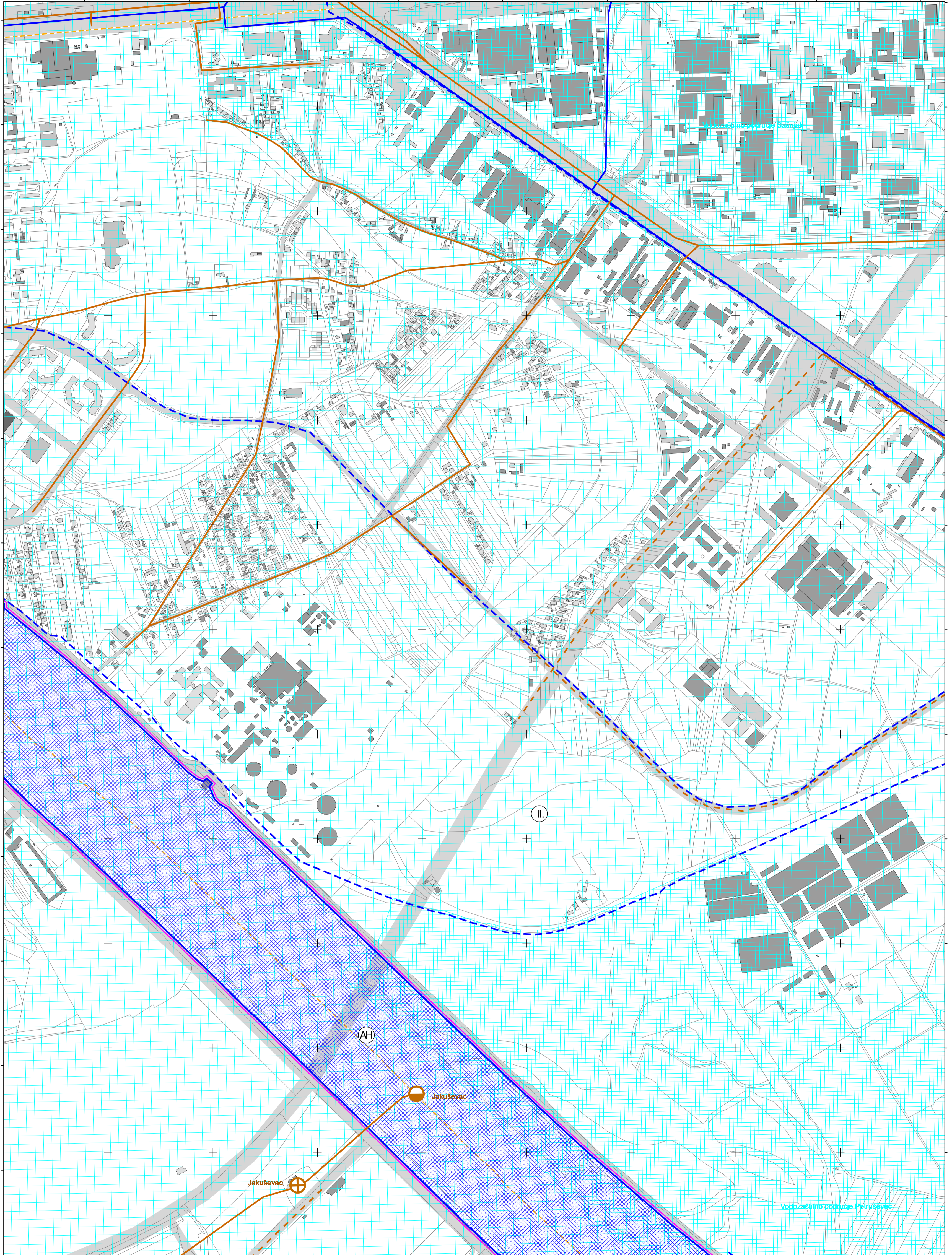
podjela listova HTRS96/TM	5-17-4-105-9	5-18-4-105-9
	5-22-4-105-9	5-23-4-105-9




MJERILO 1:5.000

Podloga: katastarska podloga, rujan 2022.
 Gradski ured za katastar i geodetske poslove Grada
 Nositelj izrade: Gradski ured za gospodarstvo, ekološku održivost i strategijsko planiranje
 Stručni izrađivač: Zavod za prostorno uređenje Grada Zagreba
 Odluka o izradi: Odluka o izradi izmjena i dopuna Generalnoga urbanističkog plana grada Zagreba (Sl.gl.GZ 15/23)
 Odluka o donošenju: Odluka o izmjenama i dopunama Odluke o donošenju Generalnoga urbanističkog plana grada Zagreba (Sl.gl.GZ 28/25)
 Koordinatni sustav: HTRS96/TM

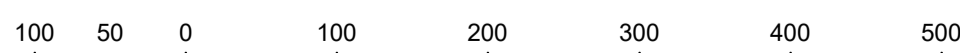
ZAGREB-36



VELIKA GORICA-6



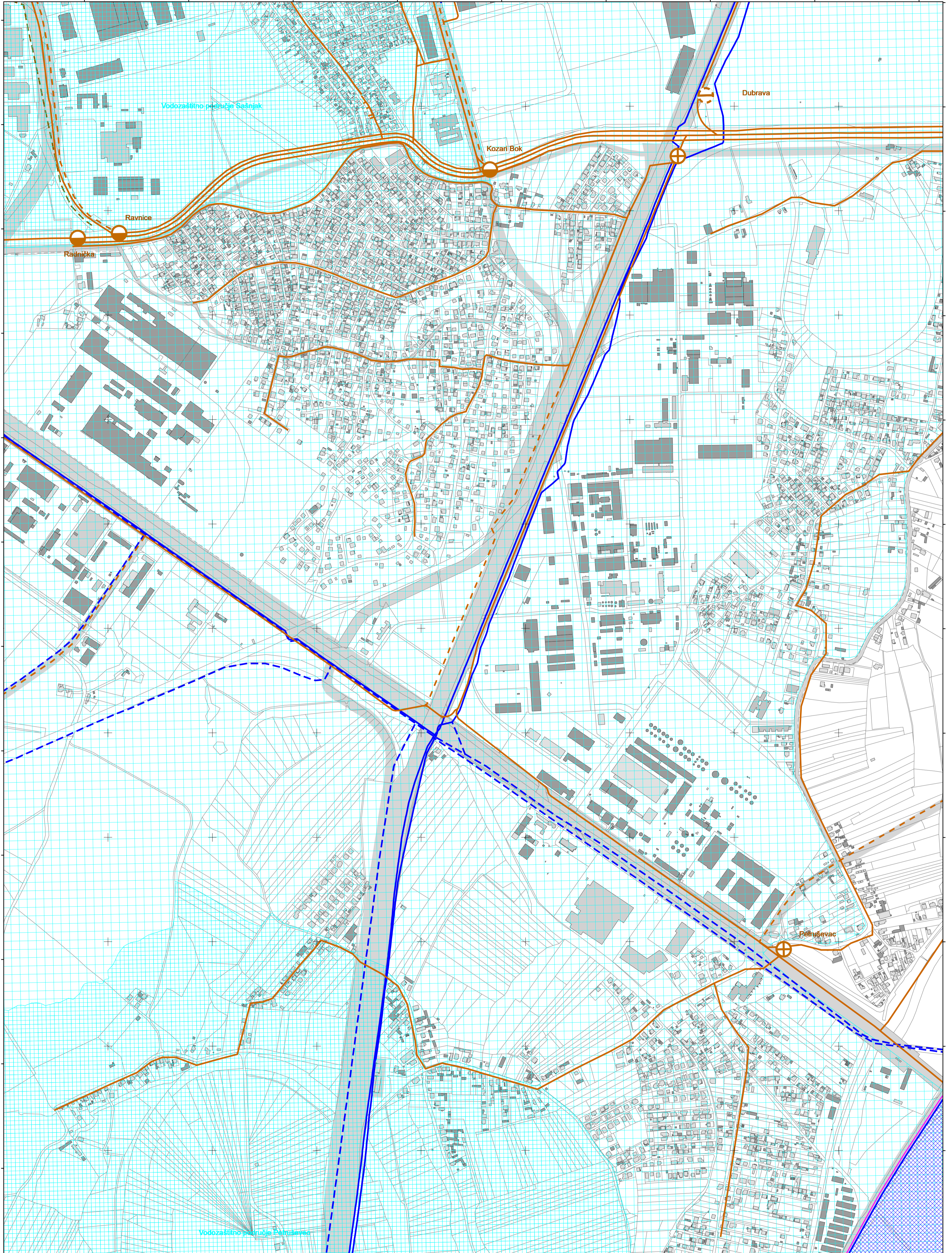
podjela listova HTRS96/TM	5-18-4-105-9
	5-23-4-105-9



MJERILO 1:5.000


Podloga: katastarska podloga, rujan 2022.
 Gradski ured za katastar i geodetske poslove Grada
 Nositelj izrade: Gradski ured za gospodarstvo, ekološku održivost i strategijsko planiranje
 Stručni izrađivač: Zavod za prostorno uređenje Grada Zagreba
 Odluka o izradi: Odluka o izradi izmjena i dopuna Generalnoga urbanističkog plana grada Zagreba (Sl.gl.GZ 15/23)
 Odluka o donošenju: Odluka o izmjenama i dopunama Odluke o donošenju Generalnoga urbanističkog plana grada Zagreba (Sl.gl.GZ 28/25)
 Koordinatni sustav: HTRS96/TM

ZAGREB-37



VELIKA GORICA-7

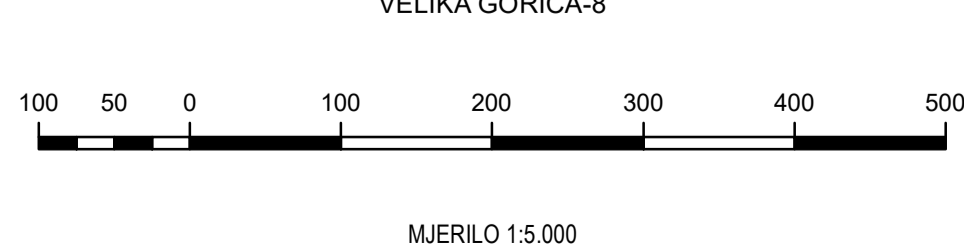
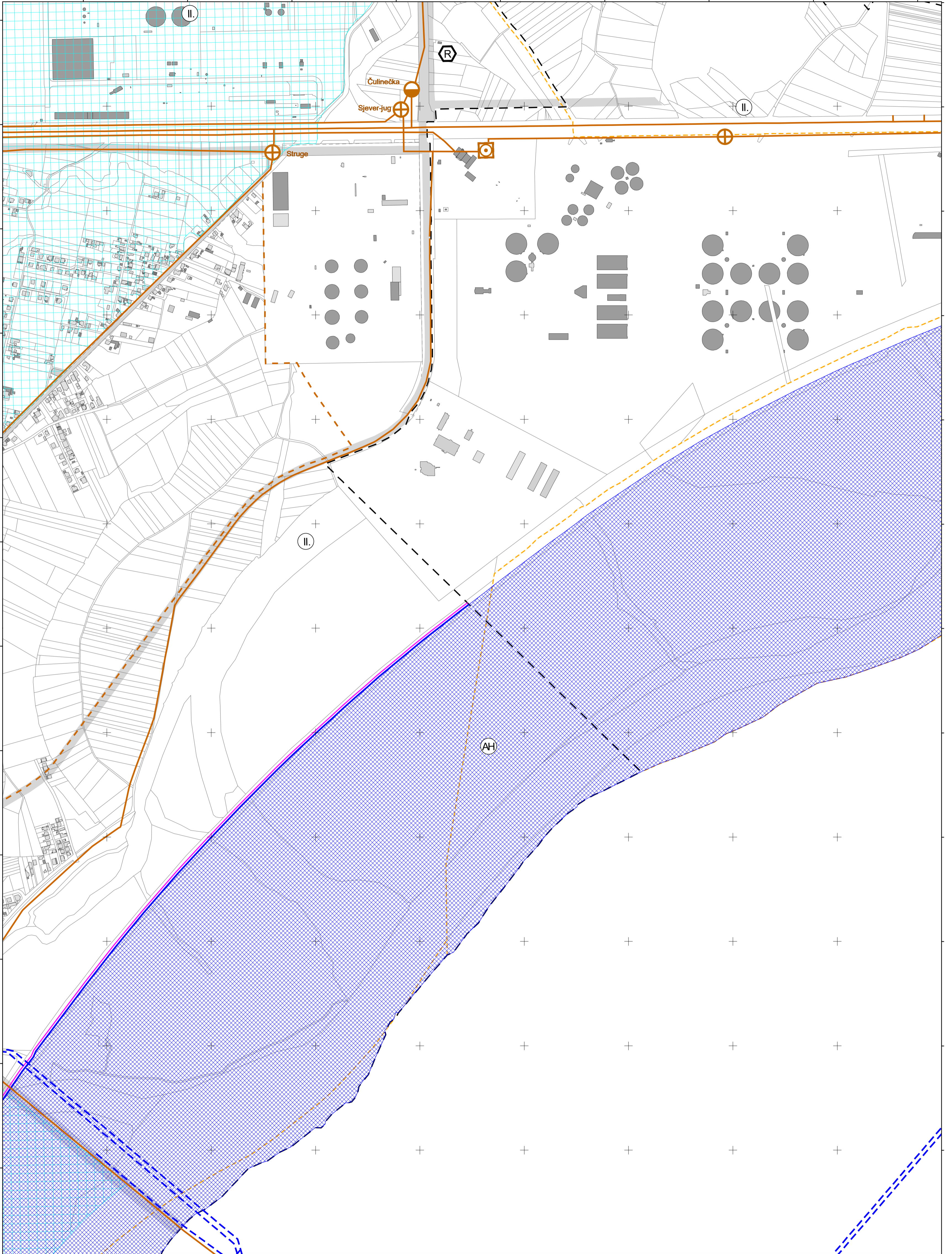
katasarske općine	ŽITNJAK
	podjela listova HTRS96/TM
	5-19-4-105-9
	5-24-4-105-9



MJERILO 1:5.000

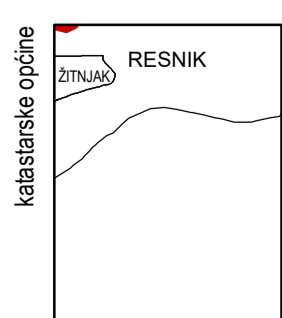
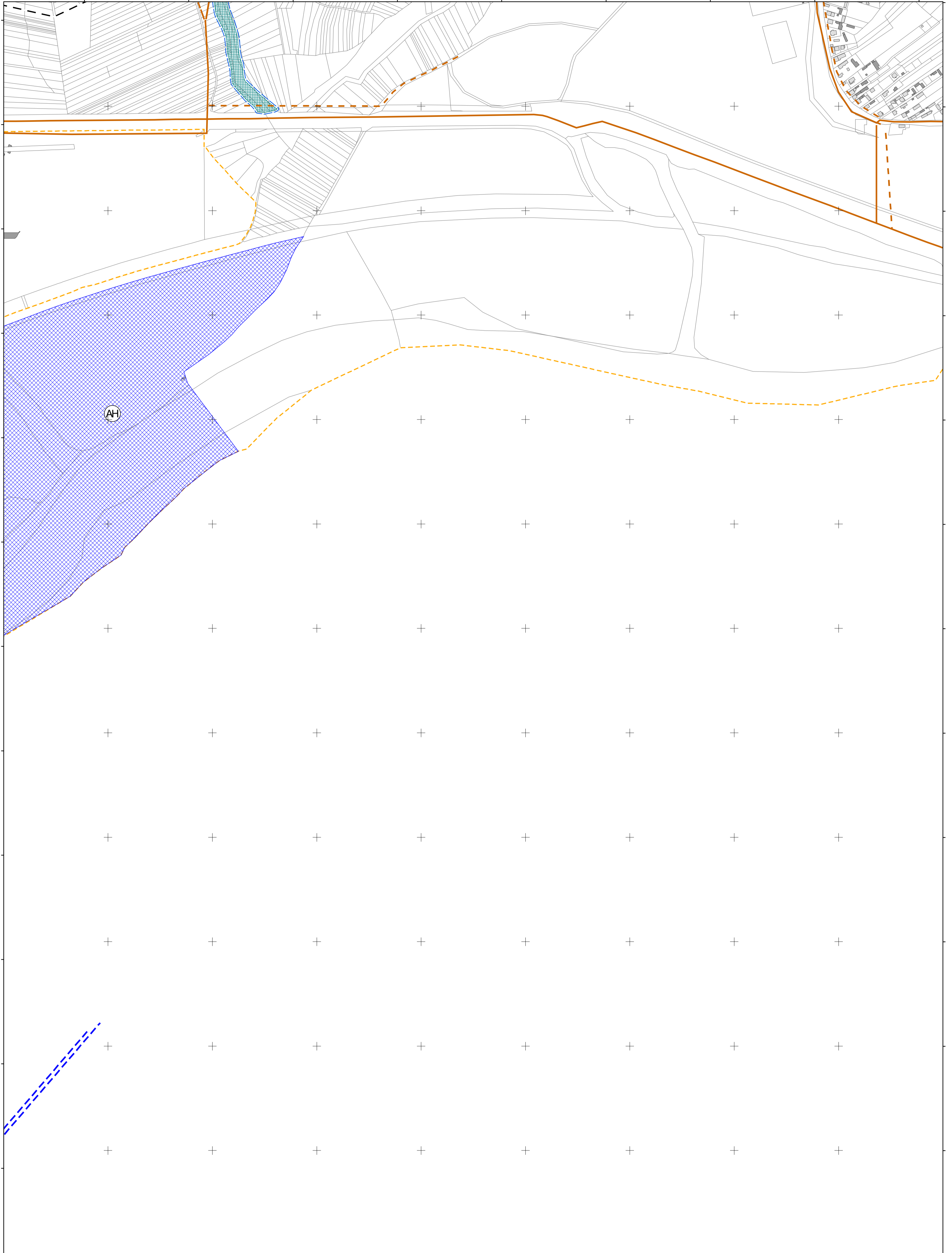
Podloga: katastarska podloga, rujan 2022.
 Gradski ured za katastar i geodetske poslove Grada
 Nositelj izrade: Gradski ured za gospodarstvo, ekološku održivost i strategijsko planiranje
 Stručni izrađivač: Zavod za prostorno uređenje Grada Zagreba
 Odluka o izradi: Odluka o izradi izmjena i dopuna Generalnoga urbanističkog plana grada Zagreba (Sl.gl.GZ 15/23)
 Odluka o donošenju: Odluka o izmjenama i dopunama Odluke o donošenju Generalnoga urbanističkog plana grada Zagreba (Sl.gl.GZ 28/25)
 Koordinatni sustav: HTRS96/TM

ZAGREB-38



Podloga: katastarska podloga, rujan 2022.
 Gradski ured za katastar i geodetske poslove Grada
 Nositelj izrade: Gradski ured za gospodarstvo, ekološku održivost i strategijsko planiranje
 Stručni izrađivač: Zavod za prostorno uređenje Grada Zagreba
 Odluka o izradi: Odluka o izradi izmjena i dopuna Generalnoga urbanističkog plana grada Zagreba (Sl.gl.GZ 15/23)
 Odluka o donošenju: Odluka o izmjenama i dopunama Odluke o donošenju Generalnoga urbanističkog plana grada Zagreba (Sl.gl.GZ 28/25)
 Koordinatni sustav: HTRS96/TM

ZAGREB-39



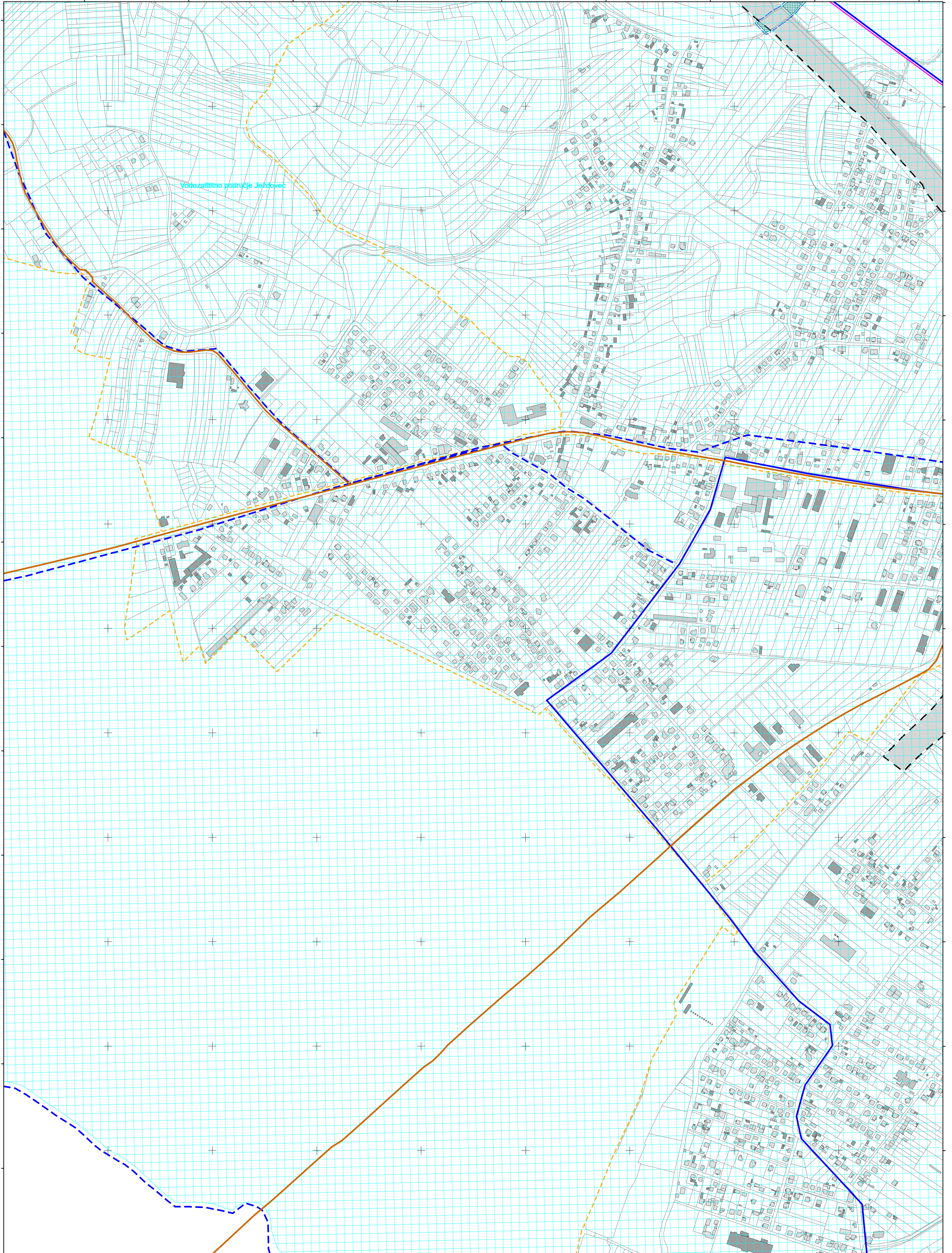
podjela listova HTRS96/TM	5-20-4-105-9	5-16-3-105-10
	5-25-4-105-9	5-21-3-105-10



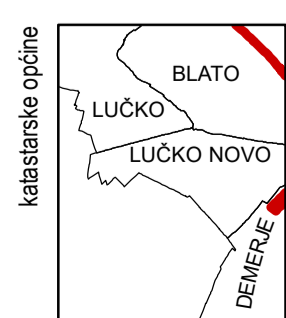
MJERILO 1:5.000

Podloga: katastarska podloga, rujan 2022.
 Gradski ured za katastar i geodetske poslove Grada
 Nositelj izrade: Gradski ured za gospodarstvo, ekološku održivost i strategijsko planiranje
 Stručni izrađivač: Zavod za prostorno uređenje Grada Zagreba
 Odluka o izradi: Odluka o izradi izmjena i dopuna Generalnoga urbanističkog plana grada Zagreba (Sl.gl.GZ 15/23)
 Odluka o donošenju: Odluka o izmjenama i dopunama Odluke o donošenju Generalnoga urbanističkog plana grada Zagreba (Sl.gl.GZ 28/25)
 Koordinatni sustav: HTRS96/TM

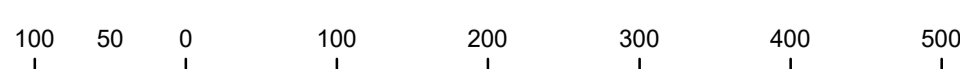
ZAGREB-41



VELIKA GORICA-11



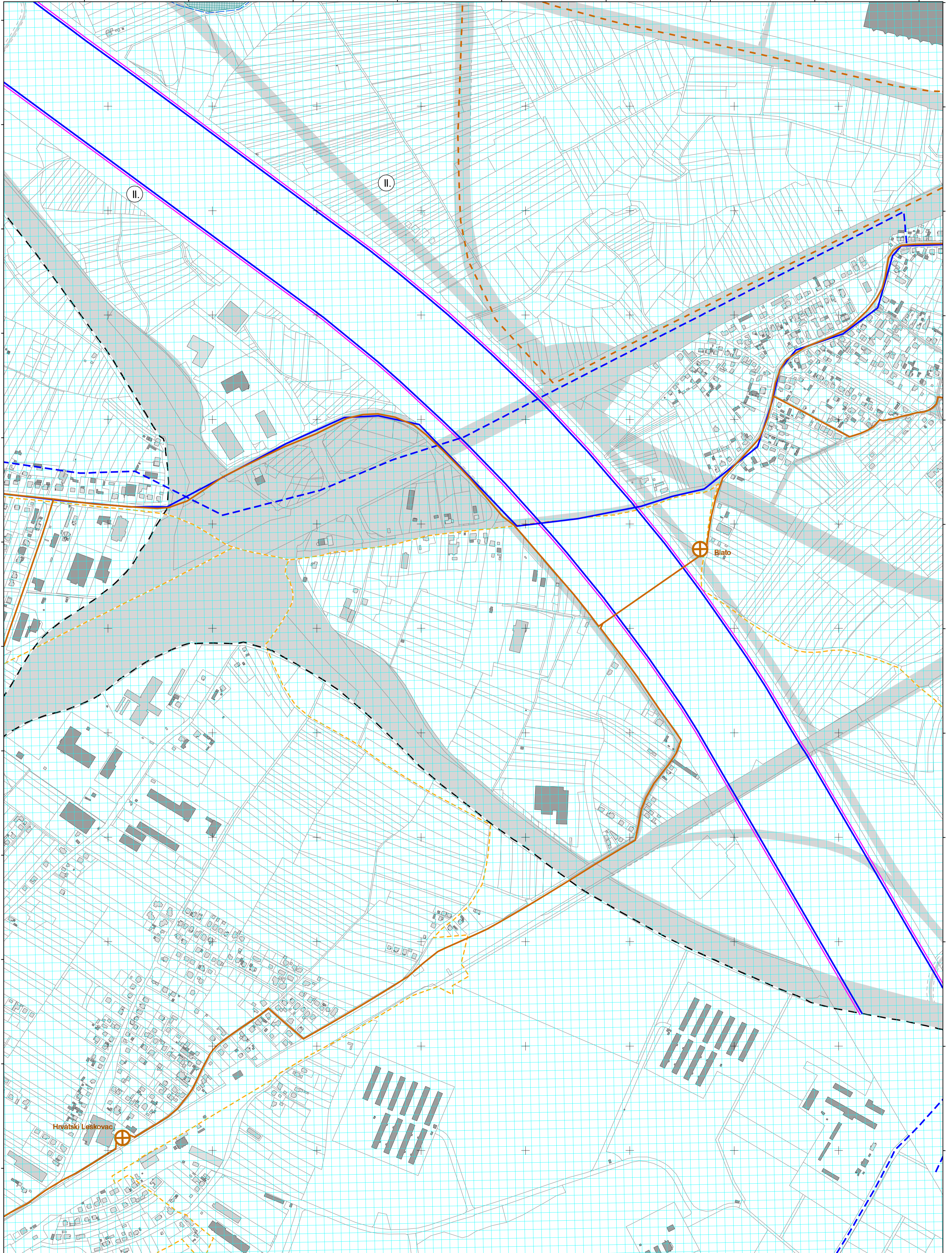
podjela listova HTRS96/TM	5-24-3-105-9	5-25-3-105-9
	5-4-1-106-9	5-5-1-106-9
	5-9-1-106-9	5-10-1-106-9



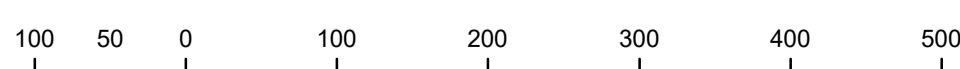
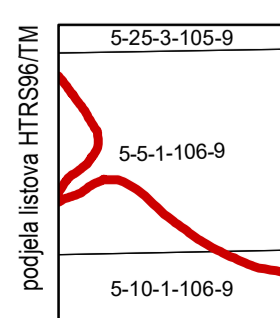
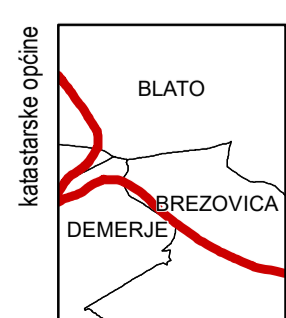
MJERILO 1:5.000

Podloga: katastarska podloga, rujan 2022.
 Gradski ured za katastar i geodetske poslove Grada
 Nositelj izrade: Gradski ured za gospodarstvo, ekološku održivost i strategijsko planiranje
 Stručni izrađivač: Zavod za prostorno uređenje Grada Zagreba
 Odluka o izradi: Odluka o izradi izmjena i dopuna Generalnoga urbanističkog plana grada Zagreba (Sl.gl.GZ 15/23)
 Odluka o donošenju: Odluka o izmjenama i dopunama Odluke o donošenju Generalnoga urbanističkog plana grada Zagreba (Sl.gl.GZ 28/25)
 Koordinatni sustav: HTRS96/TM

ZAGREB-42



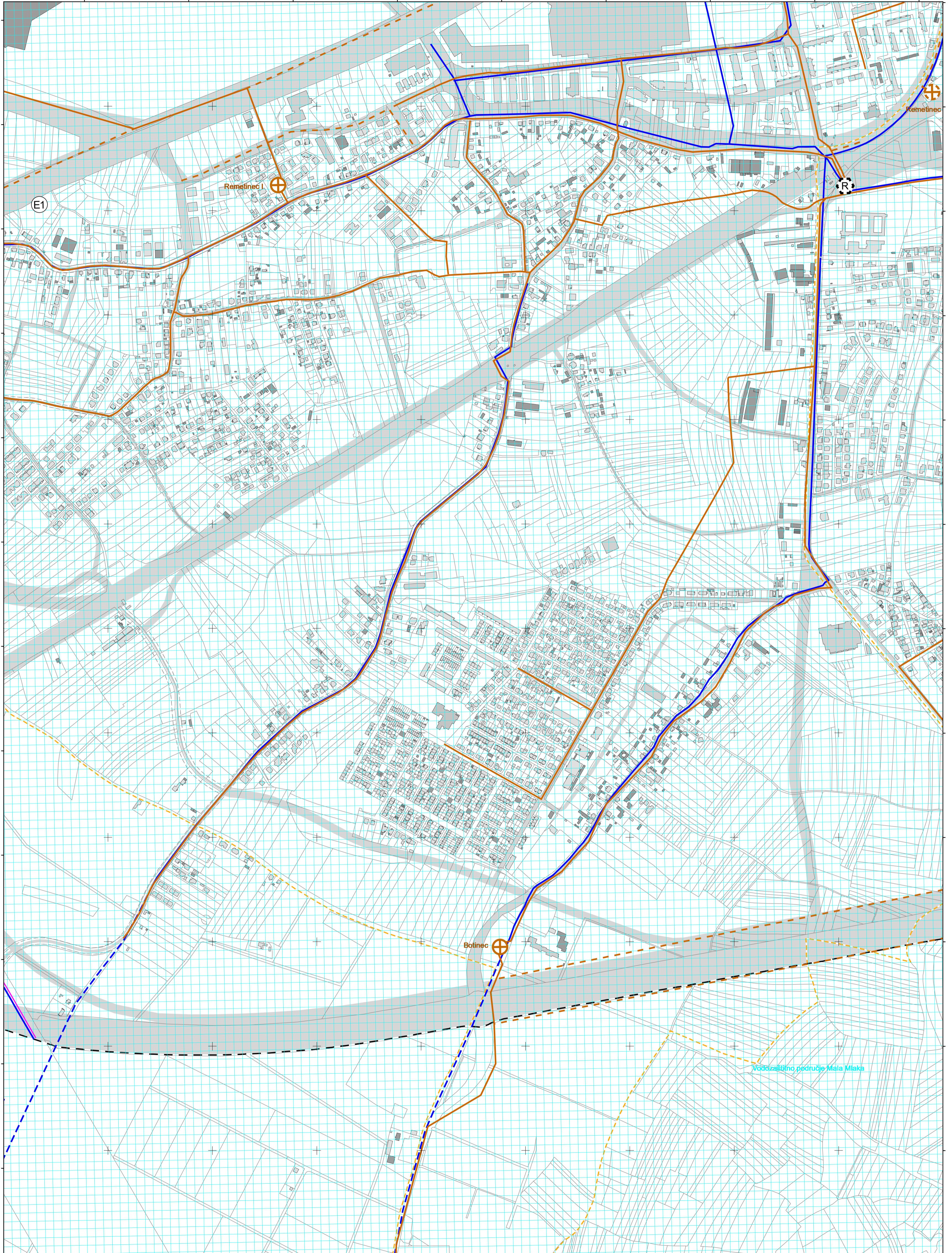
VELIKA GORICA-12



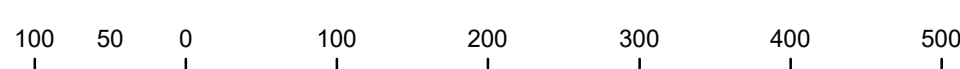
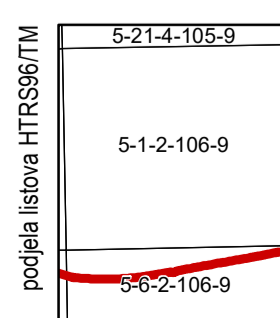
MJERILO 1:5.000

Podloga: katastarska podloga, rujan 2022.
Gradski ured za katastar i geodetske poslove Grada
Nositelj izrade: Gradski ured za gospodarstvo, ekološku održivost i strategijsko planiranje
Stručni izrađivač: Zavod za prostorno uređenje Grada Zagreba
Odluka o izradi: Odluka o izradi izmjena i dopuna Generalnoga urbanističkog plana grada Zagreba (Sl.gl.GZ 15/23)
Odluka o donošenju: Odluka o izmjenama i dopunama Odluke o donošenju Generalnoga urbanističkog plana grada Zagreba (Sl.gl.GZ 28/25)
Koordinatni sustav: HTRS96/TM

ZAGREB-43



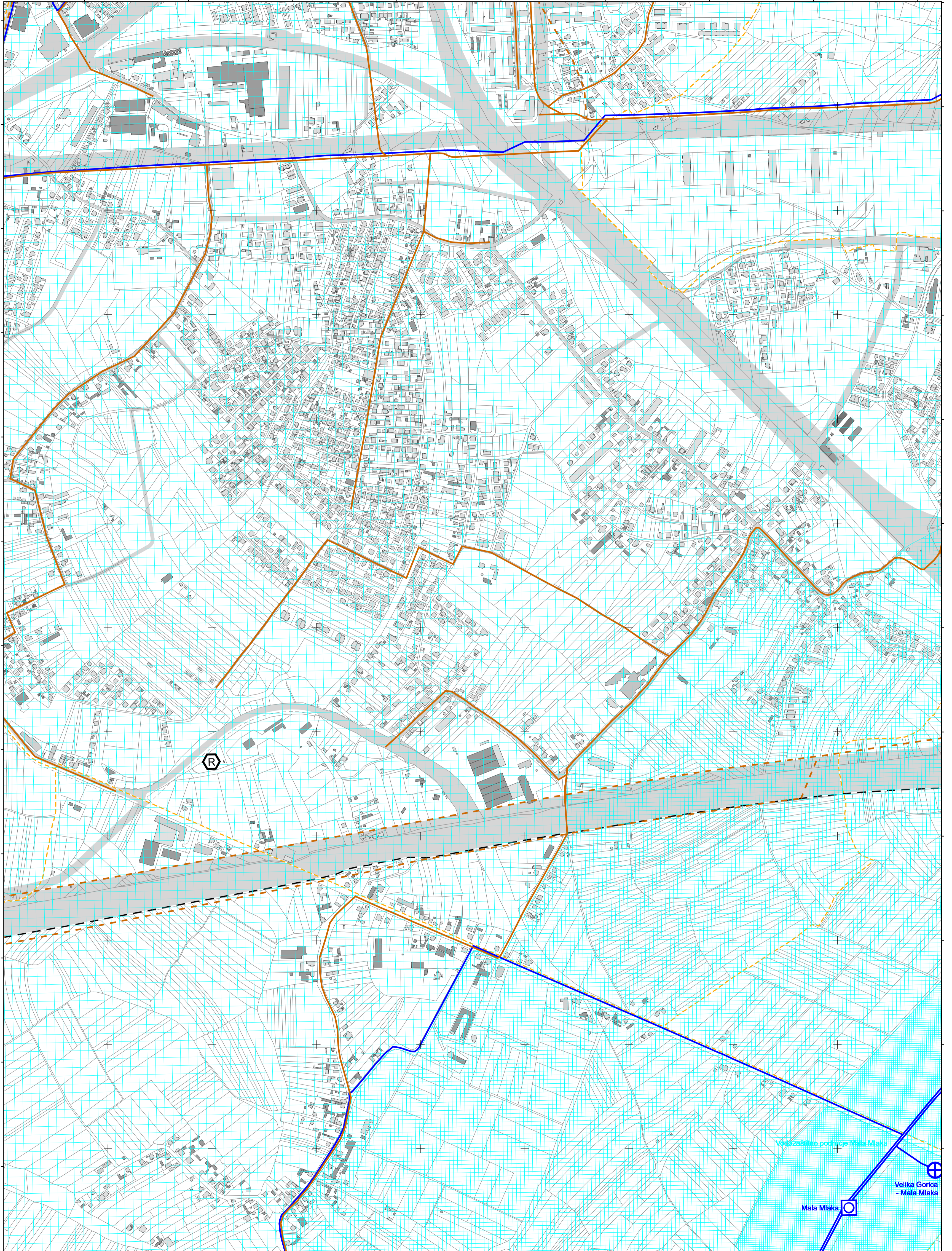
VELIKA GORICA-13



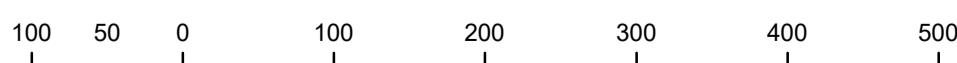
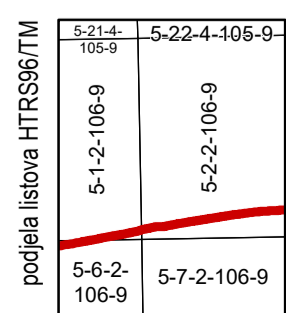
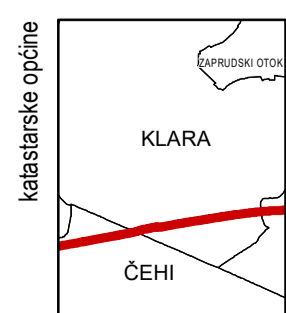
MJERILO 1:5.000

Podloga: katastarska podloga, rujan 2022.
 Gradski ured za katastar i geodetske poslove Grada
 Nositelj izrade: Gradski ured za gospodarstvo, ekološku održivost i strategijsko planiranje
 Stručni izrađivač: Zavod za prostorno uređenje Grada Zagreba
 Odluka o izradi: Odluka o izradi izmjena i dopuna Generalnoga urbanističkog plana grada Zagreba (Sl.gl.GZ 15/23)
 Odluka o donošenju: Odluka o izmjenama i dopunama Odluke o donošenju Generalnoga urbanističkog plana grada Zagreba (Sl.gl.GZ 28/25)
 Koordinatni sustav: HTRS96/TM

ZAGREB-44



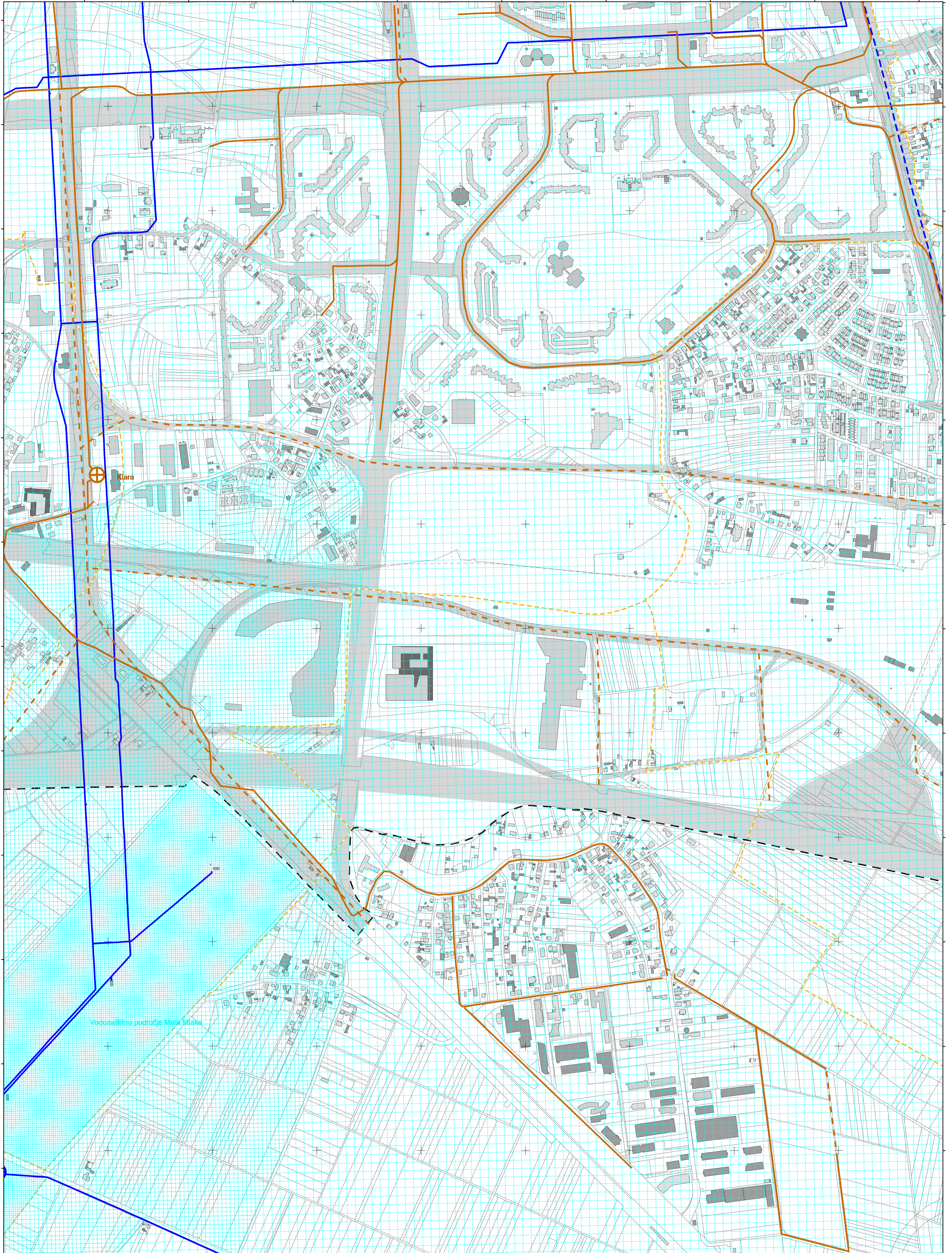
VELIKA GORICA-14



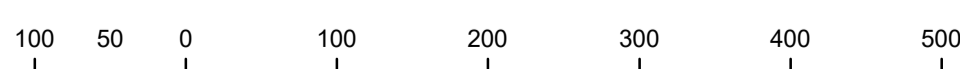
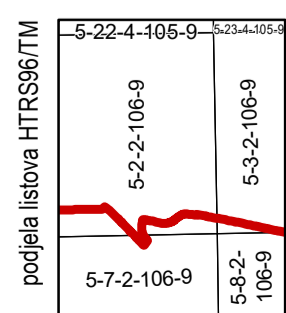
MJERILO 1:5.000

Podloga: katastarska podloga, rujan 2022.
Gradski ured za katastar i geodetske poslove Grada
Nositelj izrade: Gradski ured za gospodarstvo, ekološku održivost i strategijsko planiranje
Stručni izrađivač: Zavod za prostorno uređenje Grada Zagreba
Odluka o izradi: Odluka o izradi izmjena i dopuna Generalnoga urbanističkog plana grada Zagreba (Sl.gl.GZ 15/23)
Odluka o donošenju: Odluka o izmjenama i dopunama Odluke o donošenju Generalnoga urbanističkog plana grada Zagreba (Sl.gl.GZ 28/25)
Koordinatni sustav: HTRS96/TM

ZAGREB-45

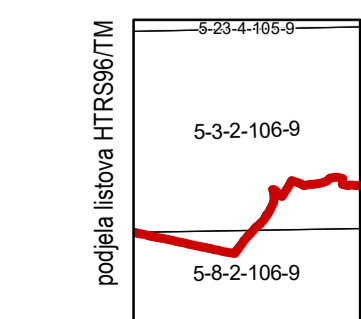
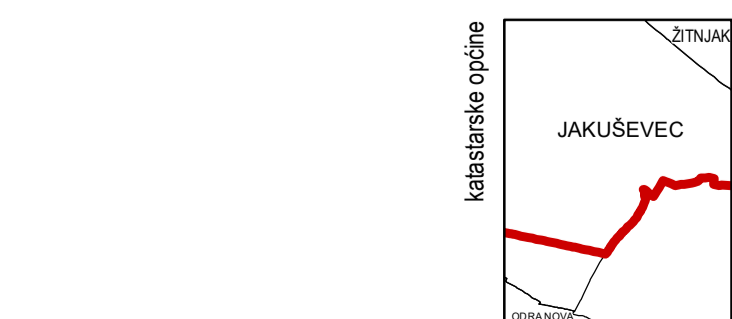
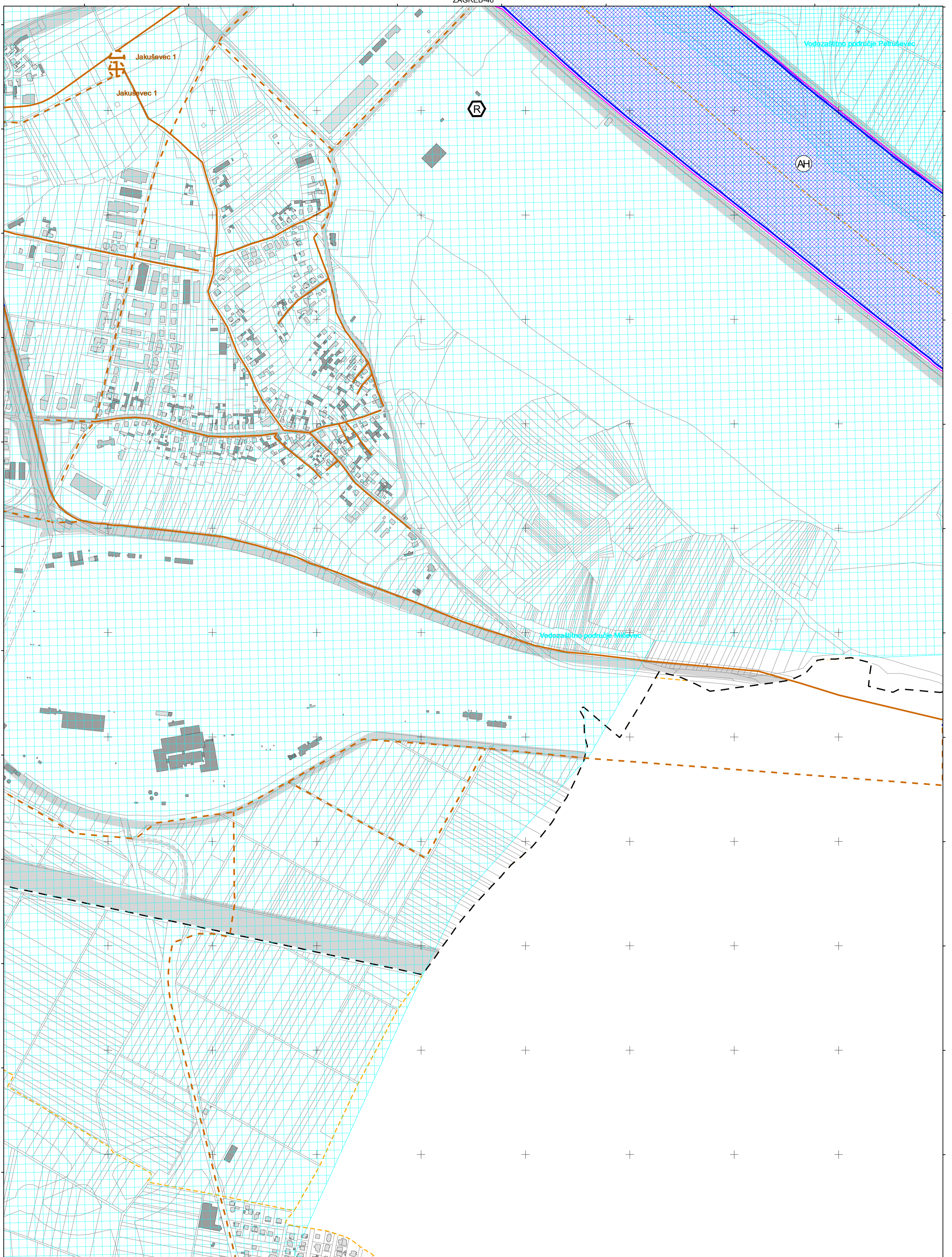


VELIKA GORICA-15



MJERILO 1:5.000

Podloga: katastarska podloga, rujan 2022.
 Gradski ured za katastar i geodetske poslove Grada
 Nositelj izrade: Gradski ured za gospodarstvo, ekološku održivost i strategijsko planiranje
 Stručni izrađivač: Zavod za prostorno uređenje Grada Zagreba
 Odluka o izradi: Odluka o izradi izmjena i dopuna Generalnoga urbanističkog plana grada Zagreba (Sl.gl.GZ 15/23)
 Odluka o donošenju: Odluka o izmjenama i dopunama Odluke o donošenju Generalnoga urbanističkog plana grada Zagreba (Sl.gl.GZ 28/25)
 Koordinatni sustav: HTRS96/TM

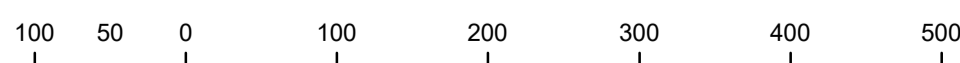
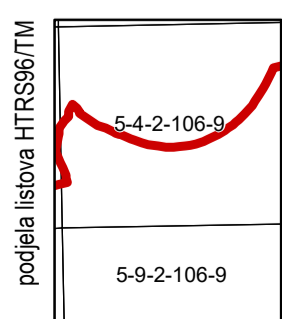
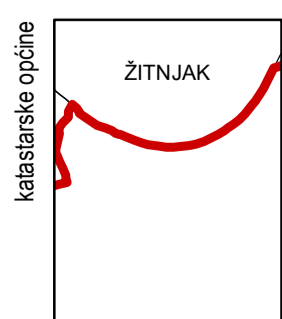
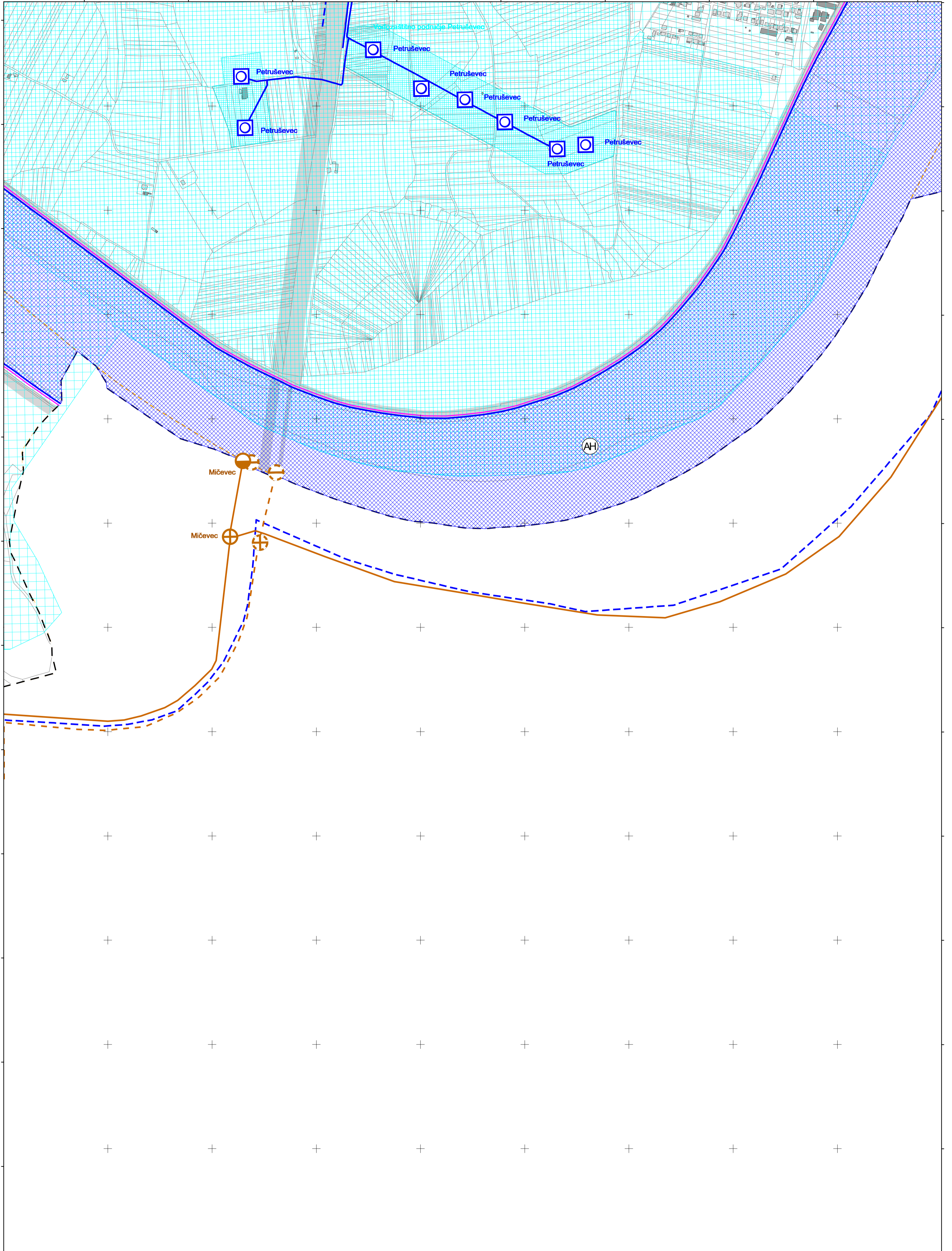


VELIKA GORICA-16

MJERILO 1:5.000

Podloga: katastarska podloga, rujan 2022.
Gradski ured za katastar i geodetske poslove Grada
Nositelj izrade: Gradski ured za gospodarstvo, ekološku održivost i strategijsko planiranje
Stručni izrađivač: Zavod za prostorno uređenje Grada Zagreba
Odluka o izradi: Odluka o izradi izmjena i dopuna Generalnoga urbanističkog plana grada Zagreba (Sl.gl.GZ 15/23)
Odluka o donošenju: Odluka o izmjenama i dopunama Odluke o donošenju Generalnoga urbanističkog plana grada Zagreba (Sl.gl.GZ 28/25)
Koordinatni sustav: HTRS96/TM

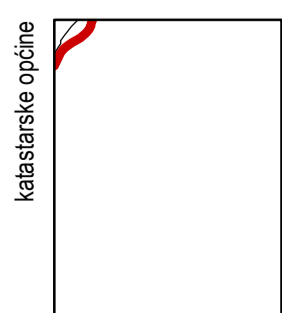

ZAGREB-47



MJERILO 1:5.000

Podloga: katastarska podloga, rujan 2022.
 Gradski ured za katastar i geodetske poslove Grada
 Nositelj izrade: Gradski ured za gospodarstvo, ekološku održivost i strategijsko planiranje
 Stručni izrađivač: Zavod za prostorno uređenje Grada Zagreba
 Odluka o izradi: Odluka o izradi izmjena i dopuna Generalnoga urbanističkog plana grada Zagreba (Sl.gl.GZ 15/23)
 Odluka o donošenju: Odluka o izmjenama i dopunama Odluke o donošenju Generalnoga urbanističkog plana grada Zagreba (Sl.gl.GZ 28/25)
 Koordinatni sustav: HTRS96/TM

ZAGREB-48



podjela listova HTRS96/TM

5-9-2-106-9	5-4-2-106-9	5-5-2-106-9
5-10-2-106-9		



MJERILO 1:5.000

Podloga: katastarska podloga, rujan 2022.
Gradski ured za katastar i geodetske poslove Grada
Nositelj izrade: Gradski ured za gospodarstvo, ekološku održivost i strategijsko planiranje
Stručni izrađivač: Zavod za prostorno uređenje Grada Zagreba
Odluka o izradi: Odluka o izradi izmjena i dopuna Generalnoga urbanističkog plana grada Zagreba (Sl.gl.GZ 15/23)
Odluka o donošenju: Odluka o izmjenama i dopunama Odluke o donošenju Generalnoga urbanističkog plana grada Zagreba (Sl.gl.GZ 28/25)
Koordinatni sustav: HTRS96/TM