

# GRAD ZAGREB









## GENERALNI URBANISTIČKI PLAN GRADA ZAGREBA

### PROMETNA I KOMUNALNA INFRASTRUKTURNA MREŽA 3c Vodnogospodarski sustav i postupanje s otpadom

#### TUMAČ PLANSKOG ZNAKOVLJA

##### VODNOGOSPODARSKI SUSTAV











###### Vodopostroba i korištenje voda

-  POVRŠINSKI VODOZAHVAT - POSTOJEĆI
-  VODOCRPILIŠTE - POSTOJEĆE
-  VODOSPREMA - POSTOJEĆA I PLANIRANA
-  UREĐAJ ZA PROČIŠĆAVANJE PITKE VODE - POSTOJEĆI
-  CRPNA STANICA - POSTOJEĆA I PLANIRANA
-  VODOOPSKRBNI CJEVOVOD - POSTOJEĆI I PLANIRANI
-  AKUMULACIJA ZA HIDROELEKTRANU
-  GEOTERMALNE VODE



##### Odvodnja otpadnih voda

-  UREĐAJ ZA PROČIŠĆAVANJE - PLANIRANI
-  ISPUST - POSTOJEĆI
-  PRELJEVNI ISPUST - POSTOJEĆI I PLANIRANI
-  CRPNA STANICA - POSTOJEĆA I PLANIRANA
-  DOVODNI KANAL - POSTOJEĆI I PLANIRANI

##### Uređenje vodotoka i voda

-  AKUMULACIJA ZA OBRANU OD POPLAVA - POSTOJEĆA
-  RETENCIJA ZA OBRANU OD POPLAVA - POSTOJEĆA
-  RETENCIJA ZA OBRANU OD POPLAVA - PLANIRANA
-  NASIP - OBALOUTVRDA
-  KANAL - ODTERETNI
-  BRANA - PLANIRANA
-  KORIDOR POSEBNOG REŽIMA POTOKA
-  REGULACIJA POTOKA
-  ZATVARANJE POTOKA
-  ZATVORENA REGULACIJA POTOKA

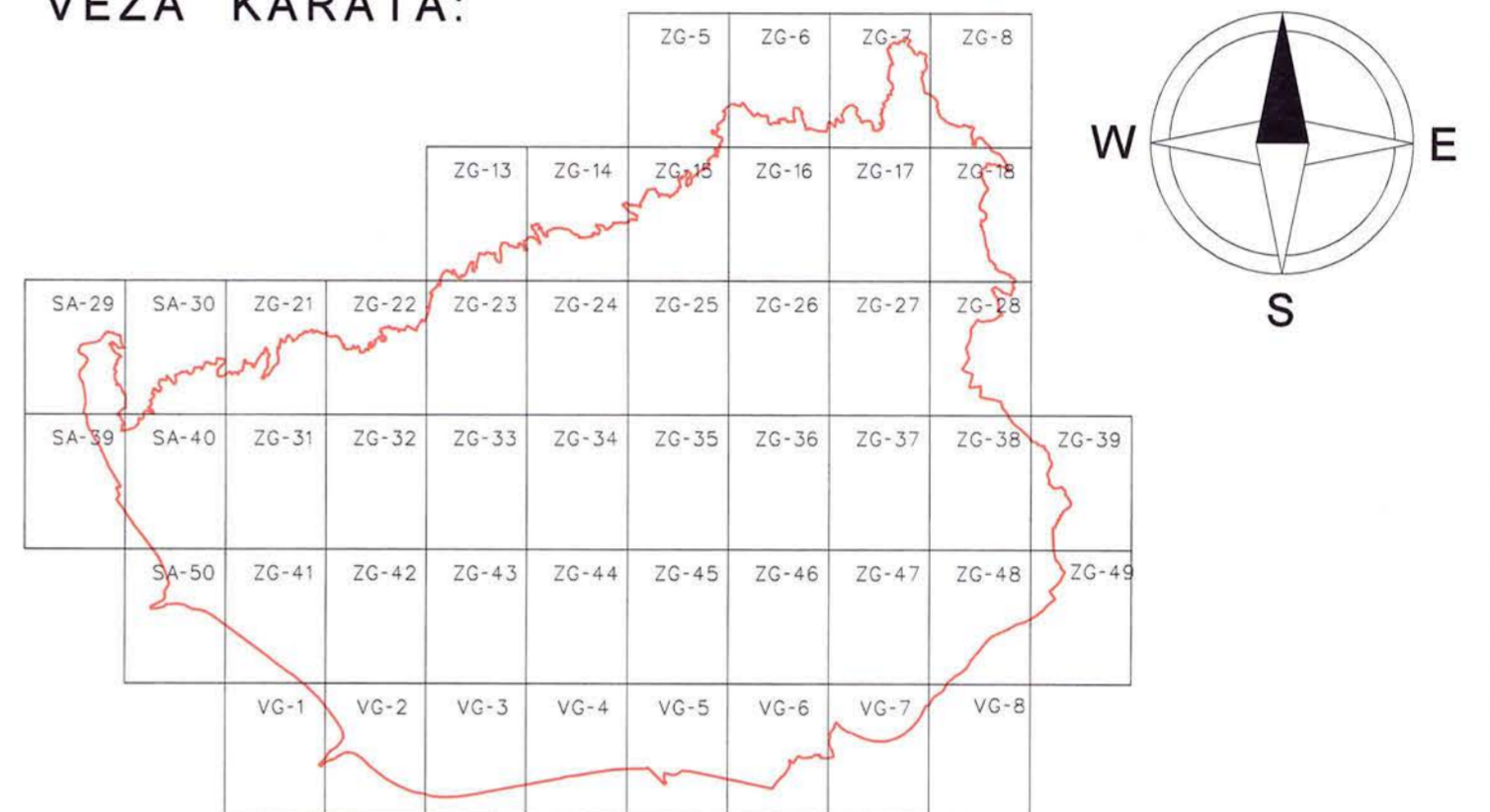
##### Vodozaštita

-  VODOZAŠTITNO PODRUČJE - I. ZONA
-  VODOZAŠTITNO PODRUČJE - II. ZONA
-  VODOZAŠTITNO PODRUČJE - III. ZONA
-  KATEGORIZACIJA VODOTOKA - I., II. I III. KATEGORIJA








##### POSTUPANJE S OTPADOM

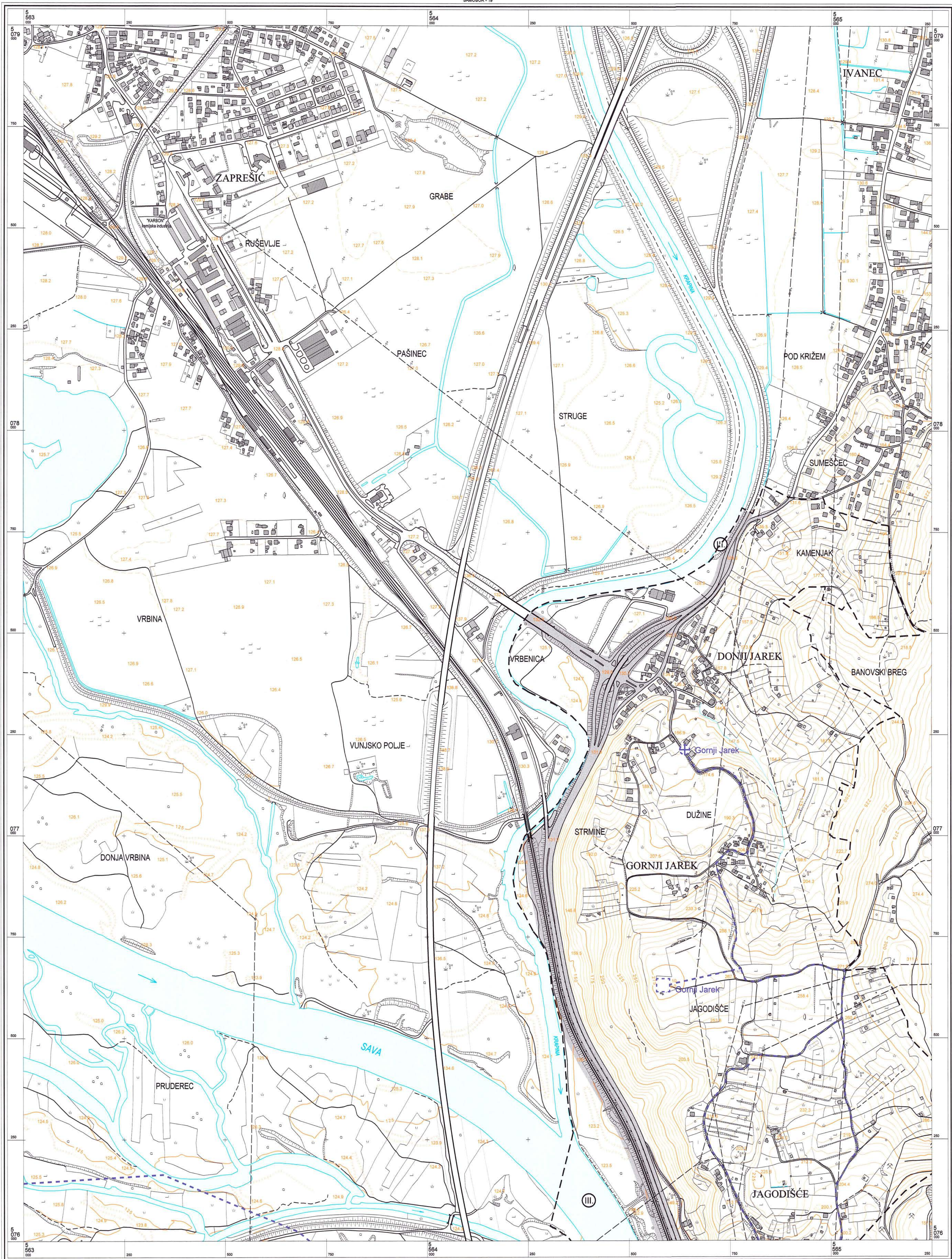
-  RECIKLAŽNO DVORIŠTE - POSTOJEĆE I PLANIRANO
-  GRANICA GENERALNOG URBANISTIČKOG PLANA GRADA ZAGREBA

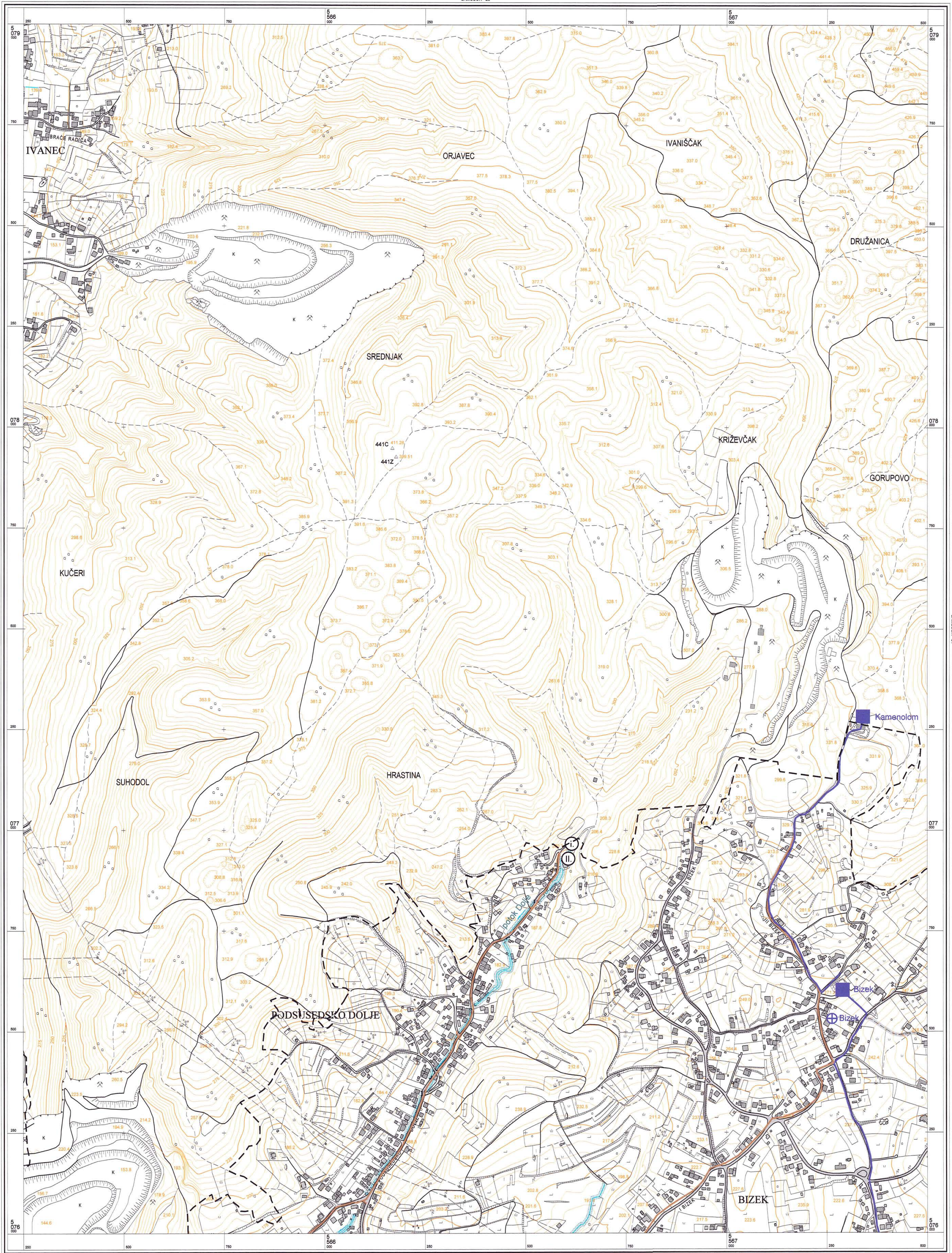
#### VEZA KARATA:

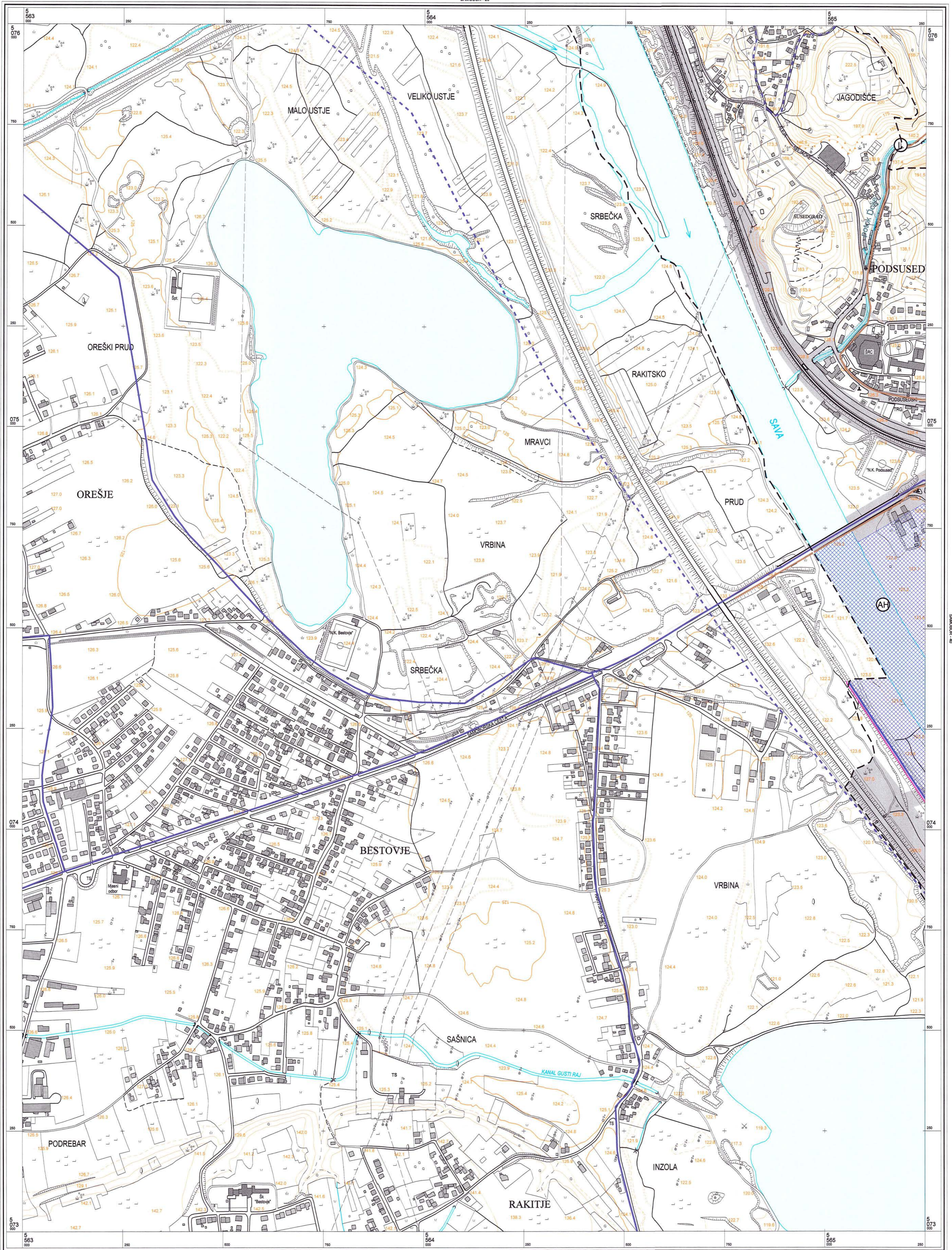


#### GRAD ZAGREB

Naziv prostornog plana: <b>GENERALNI URBANISTIČKI PLAN GRADA ZAGREBA</b>	
Naziv kartografskog prikaza: <b>3. PROMETNA I KOMUNALNA INFRASTRUKTURNA MREŽA 3c Vodnogospodarski sustav i postupanje s otpadom</b>	
Broj kartografskog prikaza: 3c	Mjerilo kartografskog prikaza: 1:5000
Program mjera za unapređenje stanja u gradskom prostoru (Sl. glasnik Grada Zagreba 3/98, 1/01, 5/01, 18/01, 21/02 i 7/03)	
Odluka Gradske skupštine Grada Zagreba o donošenju Generalnoga urbanističkog plana grada Zagreba (Sl. glasnik Grada Zagreba 4/03)	
Javna rasprava objavljena je: 14. ožujka 2003.	
Javni uvid: 22. ožujka - 22. travnja 2003.	
Pečat tijela odgovornog za provođenje javne rasprave: 	Odgovorna osoba za provođenje javne rasprave:  Miljenko Mešić, dipl. ing. arh.
Suglasnost na plan prema članku 26. Zakona o prostornom uređenju ("Narodne novine" br. 30/94, 68/98, 81/00 i 32/02) izdana od Gradskog ureda za prostorno uređenje, graditeljstvo, stambene i komunalne poslove i promet broj suglasnosti klasa: 350-03/03-01/2003 datum: 26.06.2003.	
Pravna osoba koja je izradila plan: Gradski zavod za planiranje razvoja Grada i zaštitu okoliša, Zagreb, Ulica Republike Austrije 18	
Pečat pravne osobe koja je izradila plan: 	Odgovorna osoba:  Ivica Fanjek, dipl. ing. arh. POMOĆNIK PROČELNIKA p.o. GRADONAČELNICE
Vodstvo i koordinacija izrade plana: mr.sc. Slavko Dakić, dipl. ing. arh. (do 30.06.2000.) Ines Merčep, dipl. ing. arh. (od 01.07.2000.)	
Ekspertna radna skupina:	
RADNA GRUPA: Dragica Baresić, dipl. ing. arh. Silvio Bašić, dipl. ing. arh. Vojna Čelo-Cega, dipl. ing. arh. mr.sc. Slavko Dakić, dipl. ing. arh. Borislav Doklešić, dipl. ing. arh. Tanja Dračić, ing. arh. Niko Gamulin, dipl. ing. arh. mr. sc. S. Kelčec-Suhovec, dipl. ing. prom. Krislina Klis, dipl. ing. arh. Jasna Mandić, ing. arh. Ines Merčep, dipl. ing. arh. Nives Mornar, dipl. ing. arh. Dražen Pleško, dipl. ing. arh. Ana Marija Rajčić, dipl. ing. arh. Rajna Šteć-Valentak, dipl. ing. grad. Dubravka Zic, dipl. ing. arh.	
SUDJELOVANJE: Iva Bedenko, dipl. ing. arh. Ivica Fanjek, dipl. ing. arh. Krešo Kavan, grad. teh. Ivana Kobetić, dipl. ing. prom. Tomislav Konjavić, grad. teh. Josipa Maras, upr. pravnik. Andrija Mikulić, dipl. ing. grad. Zeljka Pavlović, dipl. ing. grad. Ranko Šešelj, dipl. ing. arh. Jadranka Veselić-Bravo, dipl. ing. arh. Kajka Zonić, dipl. ing. arh. Dragica Wurth, dipl. pravnik	
SURADNJA: mr.sc. Nada Antić, dipl. ek. Hrvoje Bakran, dipl. ing. arh. mr. sc. Pava Barić, dipl. ek. Bojan Bilić, dipl. ing. arh. Tomislav Bilić, dipl. ing. geod. Andrea Blunjak, dipl. ing. arh. Maja Bužić, arh. teh. Ivana Črnosića, dipl. ing. arh. Jadranka Fanjek, admin. referent Rajka Gašper, ing. arh. Mirela Grabundžija, dipl. ing. sum. Boris Gregurić, dipl. ing. arh. Zeljko Horvat, dipl. pravnik mr.sc. V. Kelemen-Peponik, dipl. ing. geogr. Katarina Koržak, ing. grad. Zdravko Krašić, dipl. ing. arh. Vladimir Matijević, dipl. ing. arh. Ratko Miličević, dipl. ing. arh. Anđica Ranić, grad. lab.	
TEHNIČKA SURADNJA: Miroslav Čučković, graf. Damir Čuk, prom. teh. Mira Marinčić, admin. sekretar Višnja Marinčević, daktlograf	
KARTOGRAFSKA BAZA I GEINFORMATIČKA OBRADA:  Zvonko Bilječki, dipl. ing. geod. Dražen Piskor, dipl. ing. geod. Hrvoje Halapija, dipl. ing. geod. Tomislav Tonković, dipl. ing. geod. Aida Osmanagić, dipl. ing. geod.	
Pečat Gradske skupštine Grada Zagreba 	Predsjednica Gradske skupštine Grada Zagreba  Morana Paliković Gruden dipl. polit.
Istovjetnost ovog plana s izvornikom ovjerava:	Pečat nadležnog tijela:








© Gradski zavod za planiranje razvoja Grada i zaštitu okoliša Grada Zagreba  
 Državna geodetska uprava Republike Hrvatske  
 Gradski zavod za katastar i geodetske poslove Grada Zagreba

Mjerilo 1 : 5000



Ekvidistancija 5 m

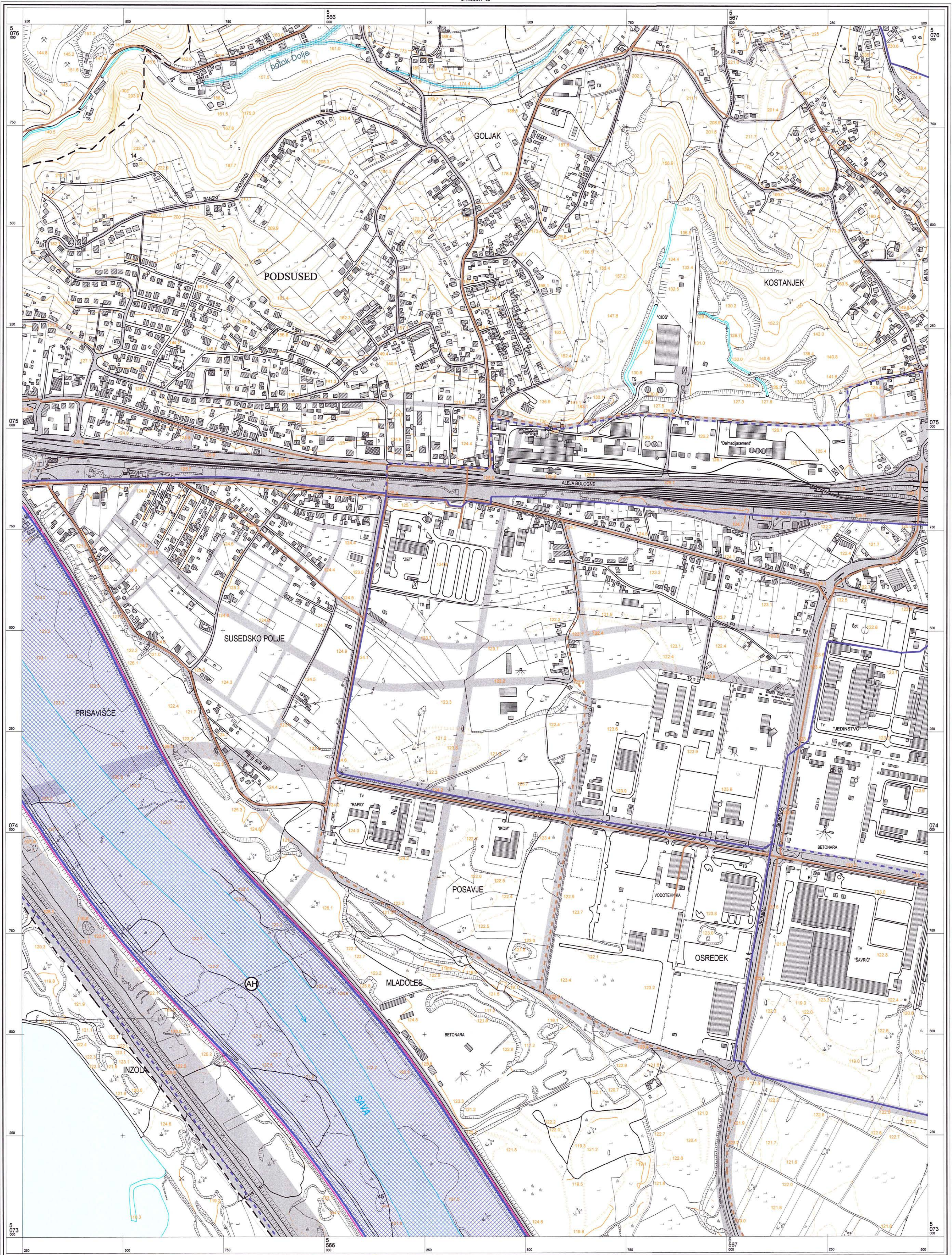
KATAstarske Općine

A  
B  
C




Izradba: Geofoto - Zagreb

Aerofotogrametrijsko snimanje: veljača 1998. god.  
 Tiskano: 1999. god.



© Gradski zavod za planiranje razvoja Grada i zaštitu okoliša Grada Zagreba  
 Državna geodetska uprava Republike Hrvatske  
 Gradski zavod za katastar i geodetske poslove Grada Zagreba

Mjerilo 1 : 5000



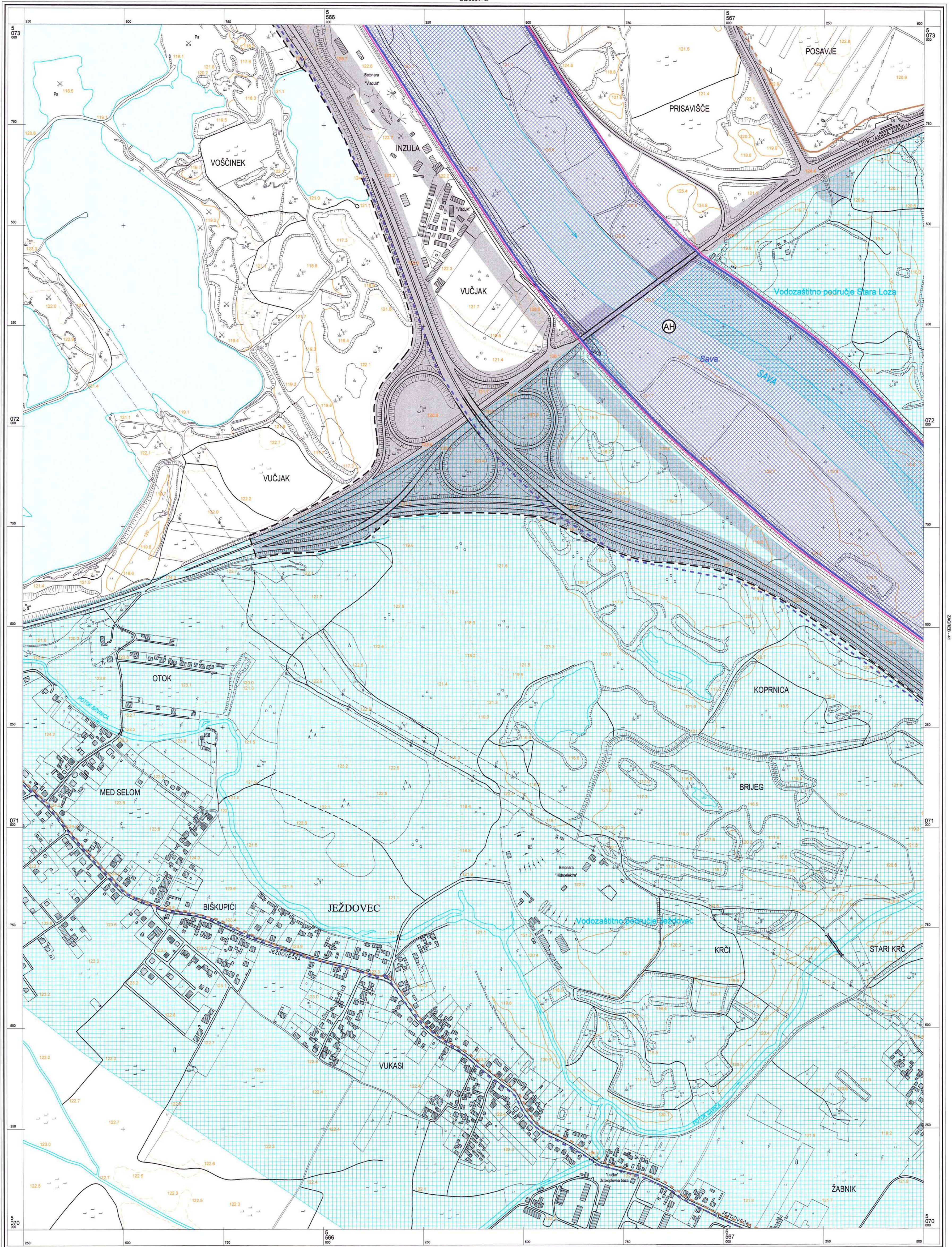
Ekvidistancija 5 m

KATASTARSKE OPĆINE  
 A  
 B  
 C

IZRAĐIO: Iva Farišek, dipl. ing. arh.  
 POMOĆNIK: PROJEKTOVALAČ  
 P.D. GRADONAČELNIKA  
 ZAGREB, 2003.


Izradba: Geofoto - Zagreb

Aerofotogrametrijsko snimanje: veljača 1998. god.  
 Tiskano: 1999. god.



© Gradski zavod za planiranje razvoja Grada i zaštitu okoliša Grada Zagreba  
 Državna geodetska uprava Republike Hrvatske  
 Gradski zavod za katastar i geodetske poslove Grada Zagreba

Mjerilo 1 : 5000




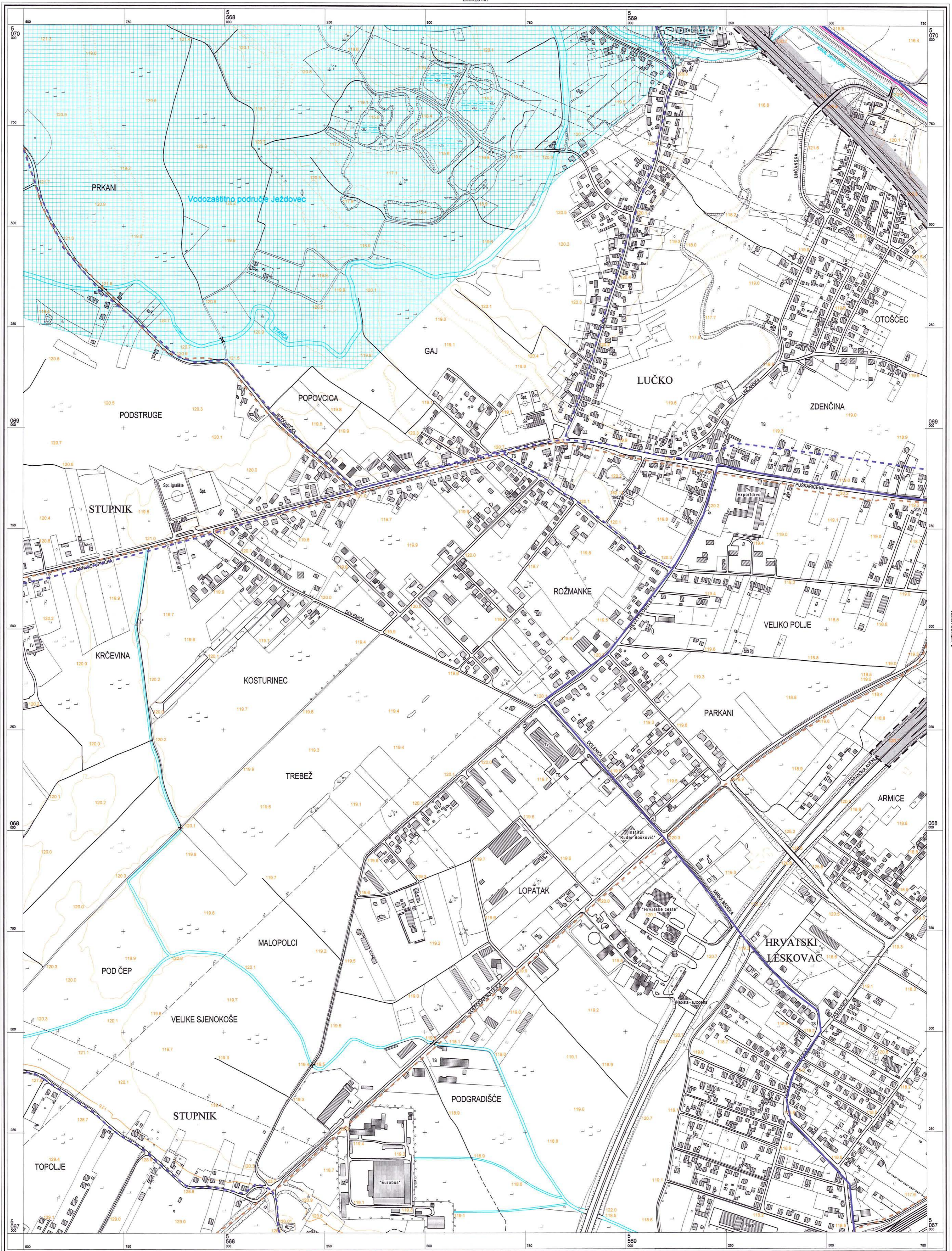
Ekvidistancija 5 m

KATASTARSKE OPĆINE



Izrada: Geofoto - Zagreb

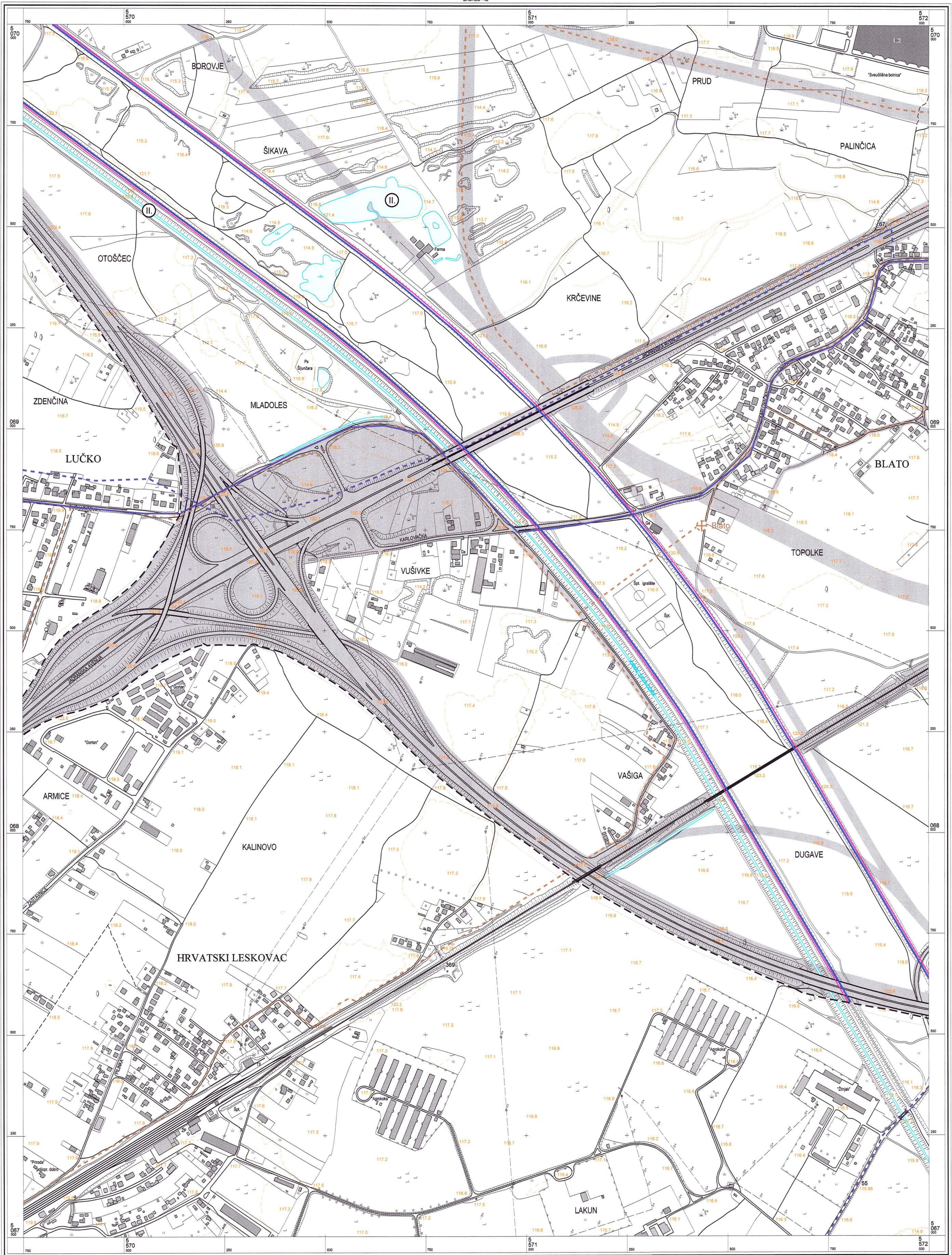
Aerofotogrametrijsko snimanje : veljača 1998. god.  
 Tiskano : 1999. god.



KATASTARSKE OPĆINE  
 A  
 B  
 C


**GRAD ZAGREB**  
 Gradski zavod za planiranje razvoja Grada i zaštitu okoliša

Ivica Fanjek, dipl.ing.arh.  
 POMOĆNIK PRVOČELNIKA  
 P.O. GRADONAČELNICE  
 Zagreb, 2003.



© Gradski zavod za planiranje razvoja Grada i zaštitu okoliša Grada Zagreba  
 Državna geodetska uprava Republike Hrvatske  
 Gradski zavod za katastar i geodetske poslove Grada Zagreba

Mjerilo 1 : 5000



Ekvidistancija 5 m

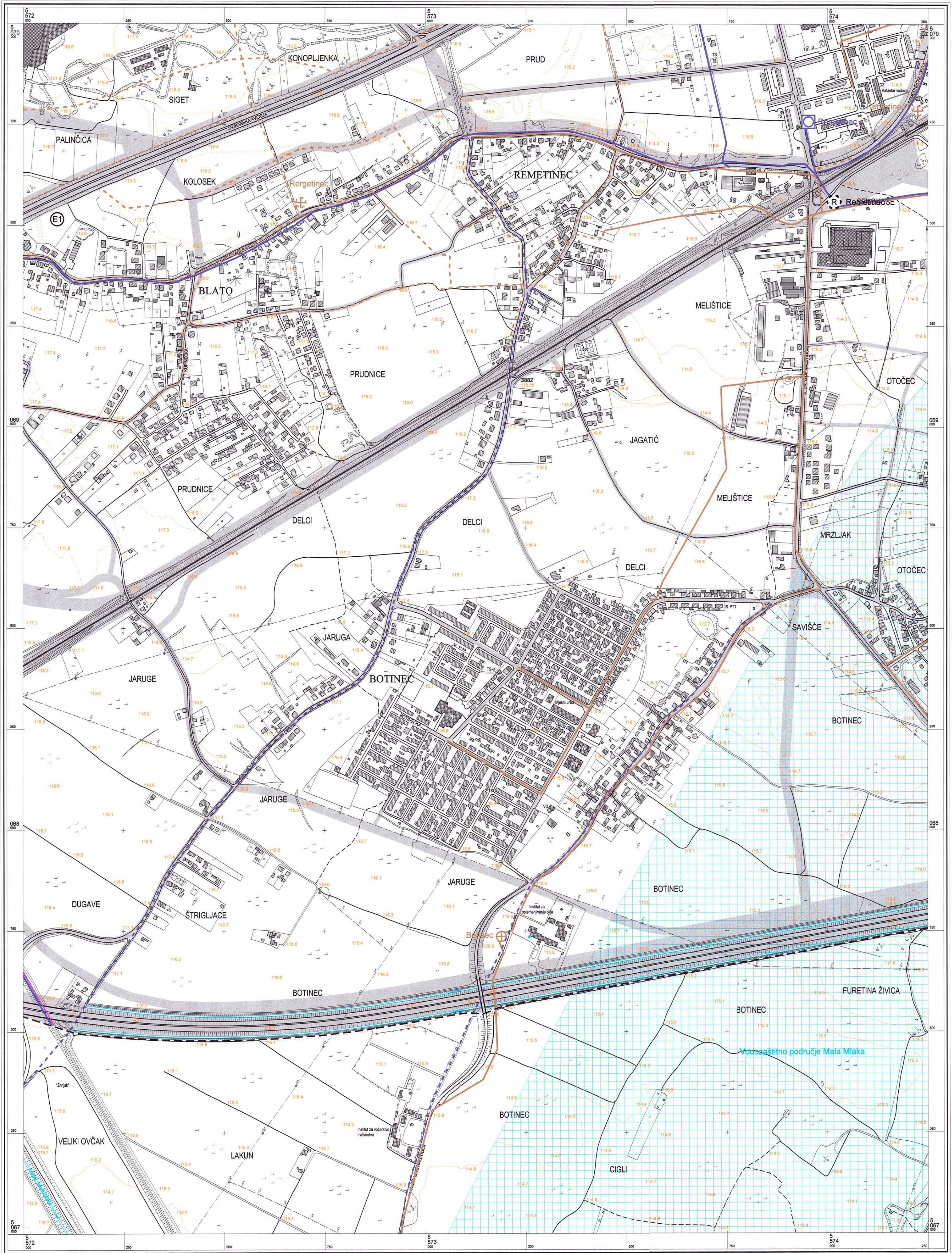
KATASTARSKE OPĆINE  
 A  
 B  
 C

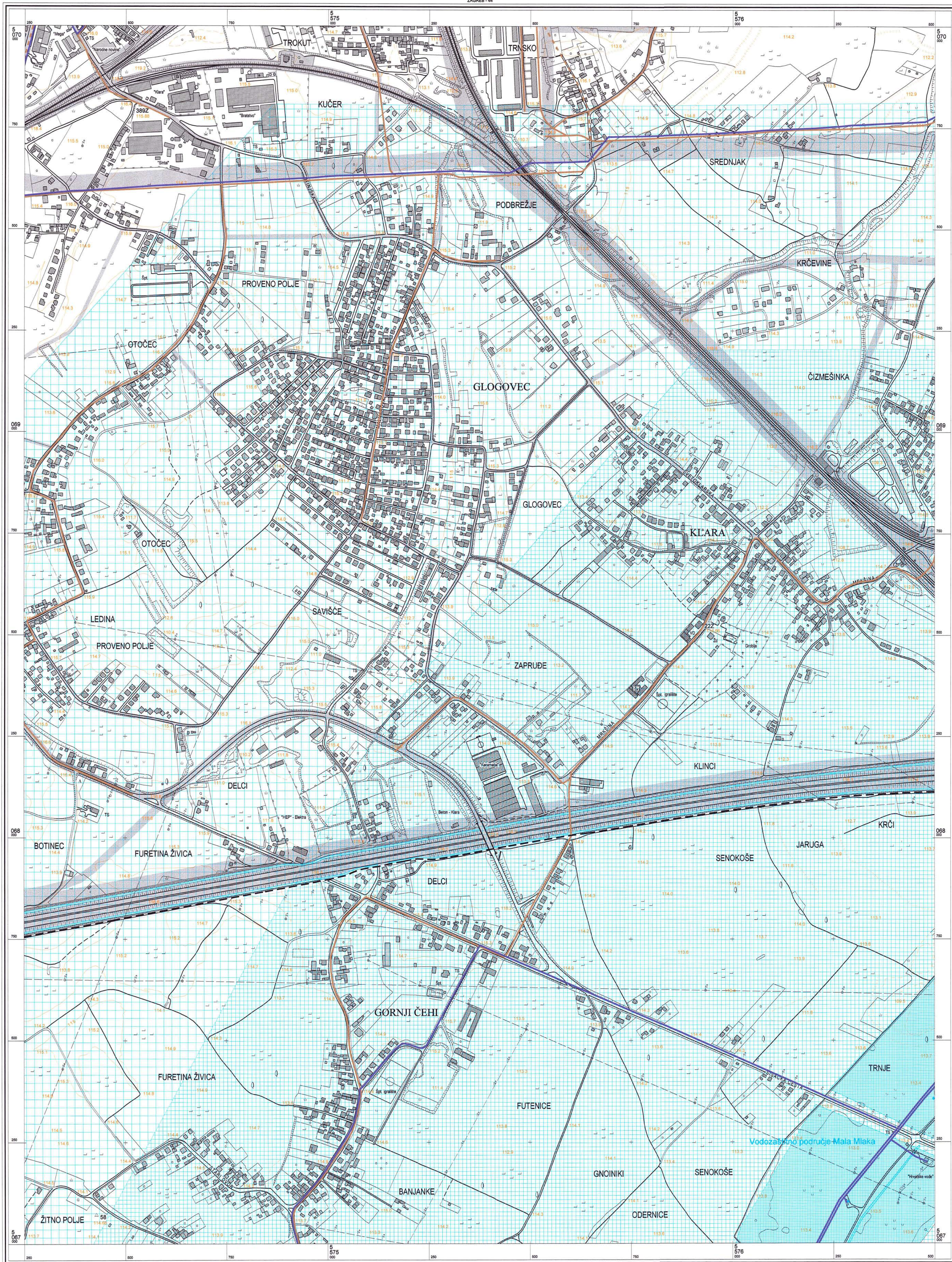
REPUBLIKA HRVATSKA  
 GRAD ZAGREB  
 Gradski zavod za planiranje razvoja Grada i zaštitu okoliša

Ivica Fanjević, dipl.ing.arh.  
 POMOĆNIK PROJEKTOVA  
 P. O. GRADONAČELNICE  
 Zagreb, 2003.

Izrada: Geofoto - Zagreb


Aerofotogrametrijsko snimanje : veljača 1998. god.  
 Tiskano : 1999. god.





© Gradski zavod za planiranje razvoja Grada i zaštitu okoliša Grada Zagreba  
 Državna geodetska uprava Republike Hrvatske  
 Gradski zavod za katastar i geodetske poslove Grada Zagreba

Mjerilo 1 : 5000



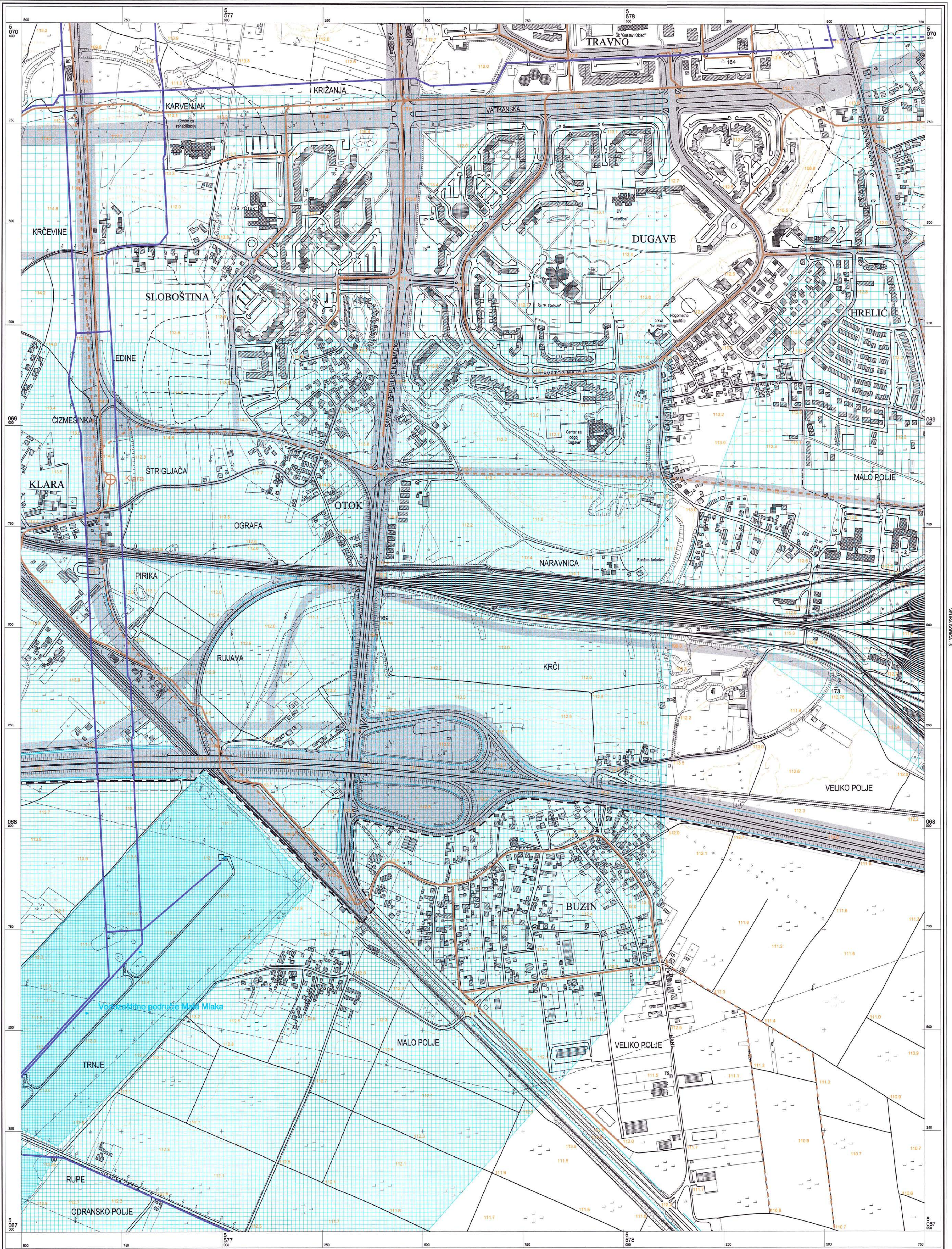
Ekvidistancija 5 m

KATASTRARSKE OPĆINE  
 A. VELIKA HRVATSKA  
 B. GRAD ZAGREB  
 C. Gradski zavod za planiranje razvoja Grada i zaštitu okoliša

Izrada: Geofoto - Zagreb

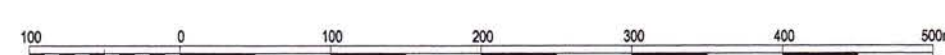
Ivica Fanjek, dipl.ing.arh.  
 POMOĆNIK PROJEKTOVAČA  
 P.O. BRADNOAČELNICE  
 Zagreb, 2003.

Aerofotogrametrijsko snimanje : veljača 1998. god.  
 Tiskano : 1999. god.



© Gradski zavod za planiranje razvoja Grada i zaštitu okoliša Grada Zagreba  
 Državna geodetska uprava Republike Hrvatske  
 Gradski zavod za katastar i geodetske poslove Grada Zagreba

Mjerilo 1 : 5000



Ekvidistancija 5 m


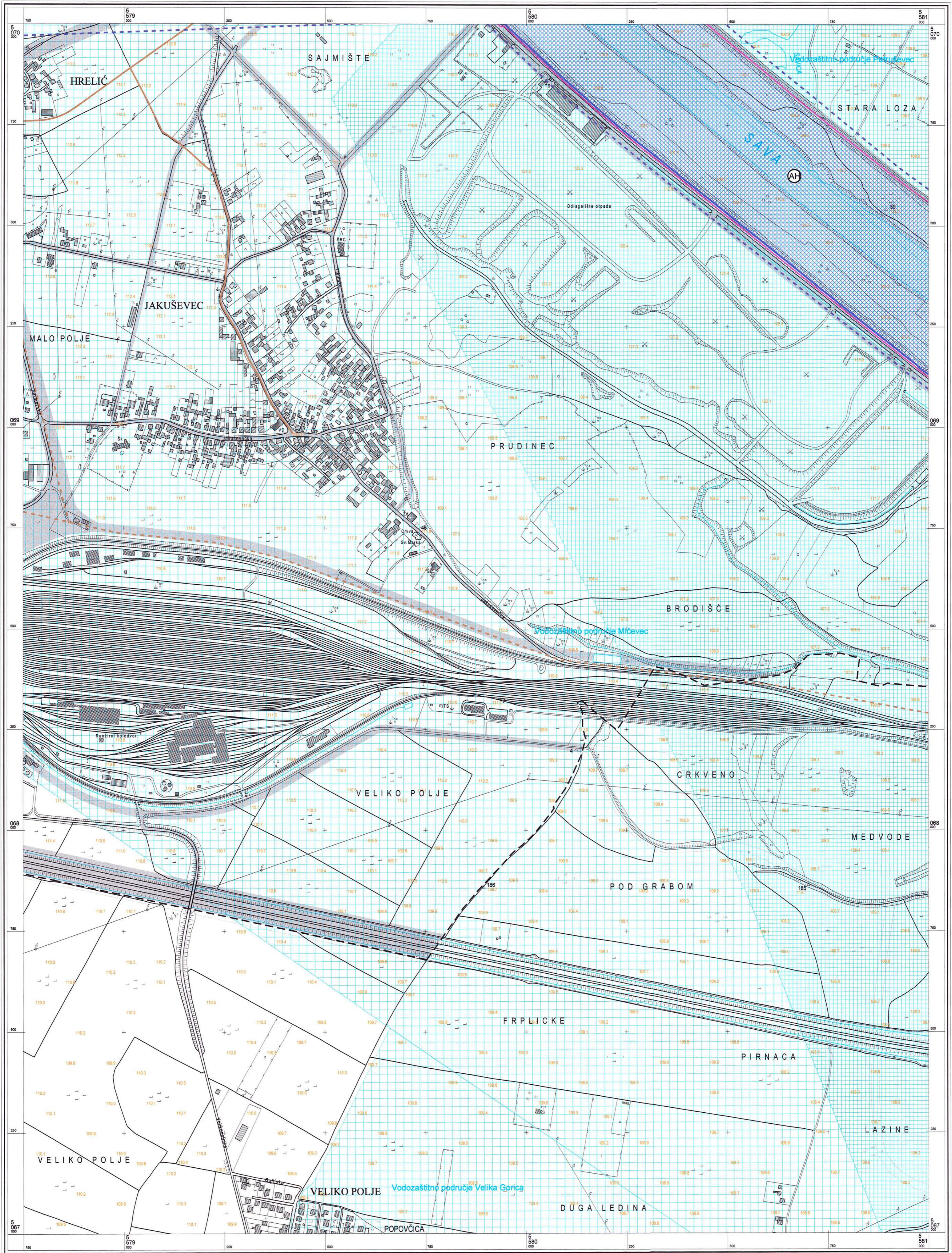
KATASTARSKE OPĆINE

**VELIKA HRVATSKA**  
**GRAD ZAGREB**  
 Gradski zavod za planiranje razvoja Grada i zaštitu okoliša

Ivica Panjek, dipl.ing. arh.  
 POMOĆNIK PROJEKTOVA  
 P.O. GRADONAČELNICE  
 Zagreb, 2003.

Izradba: Geofoto - Zagreb

Aerofotogrametrijsko snimanje : veljača 1998. god.  
 Tiskano : 1999. god.

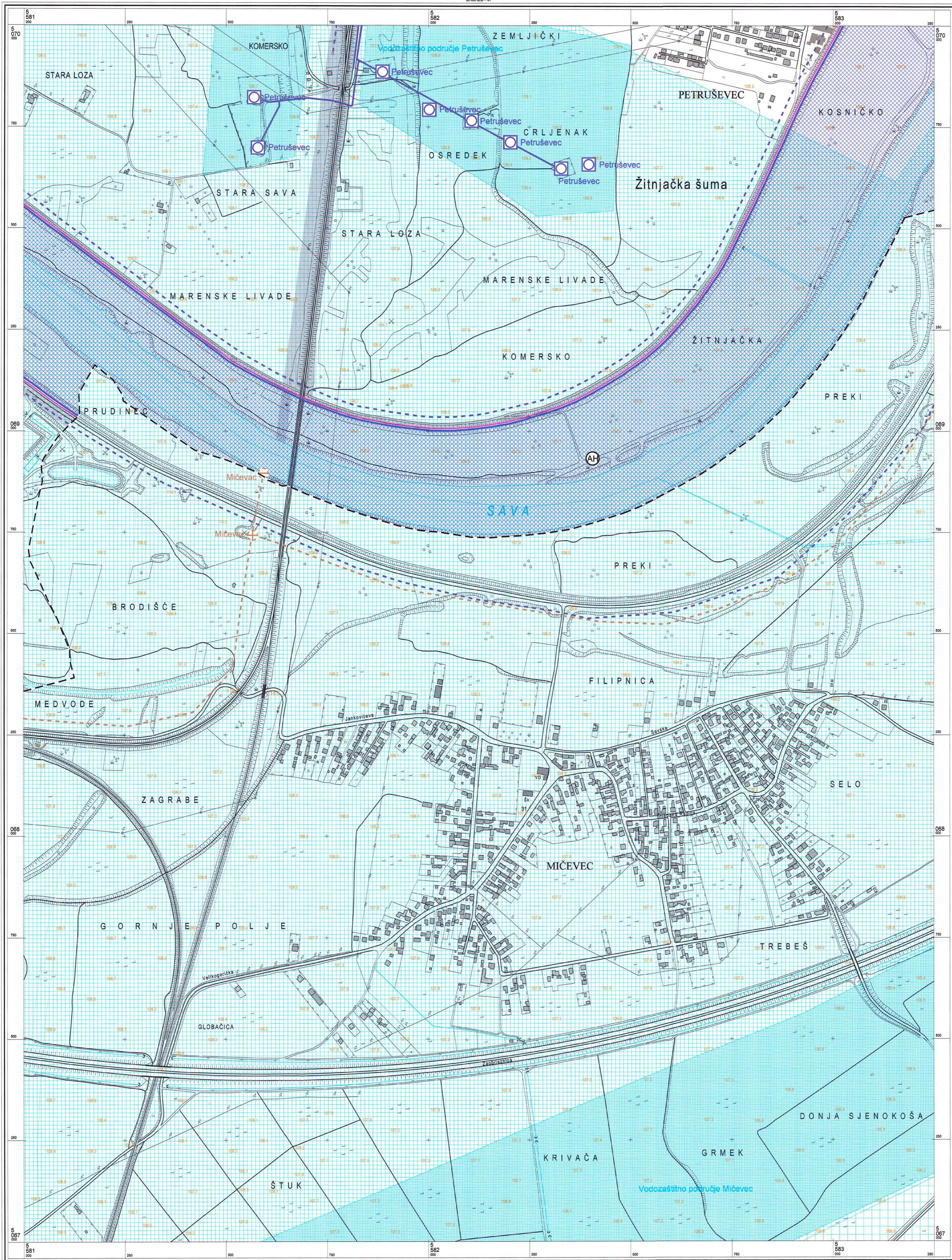


KATASTARSKE OPĆINE Izrada: Zavod za fotogrametriju d.d. - Zagreb

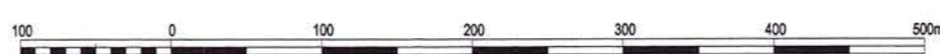
**GRAD ZAGREB**  
Gradski zavod za planiranje razvoja Grada i zaštitu okoliša

IVICA FANJEK, dipl. ing. arh.  
POMOĆNIK PROJEKTOVALNIKA  
POSREDOVANJE U PROMETU NEKRETNIM PRAVNIM PREDMETIMA  
ZAGREB, 2003.

Aerofotogrametrijsko snimanje : veljača 1998. god.  
Tiskano : 1999. god.



VELIKA GORICA - 17



KATASTARSKE OPĆINE


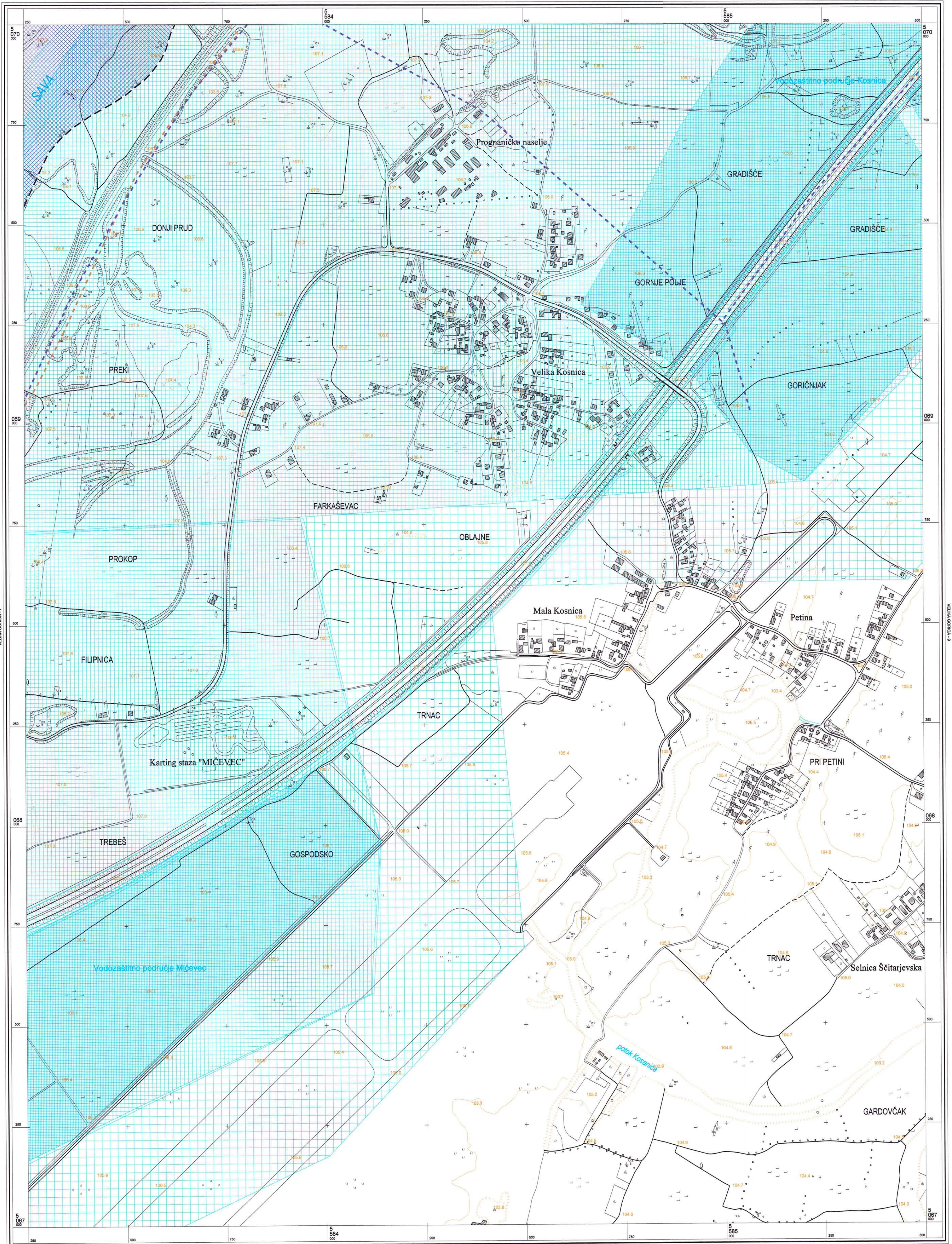
A B C

IZRAĐBA: Zavod za fotogrametriju d.d. - Zagreb


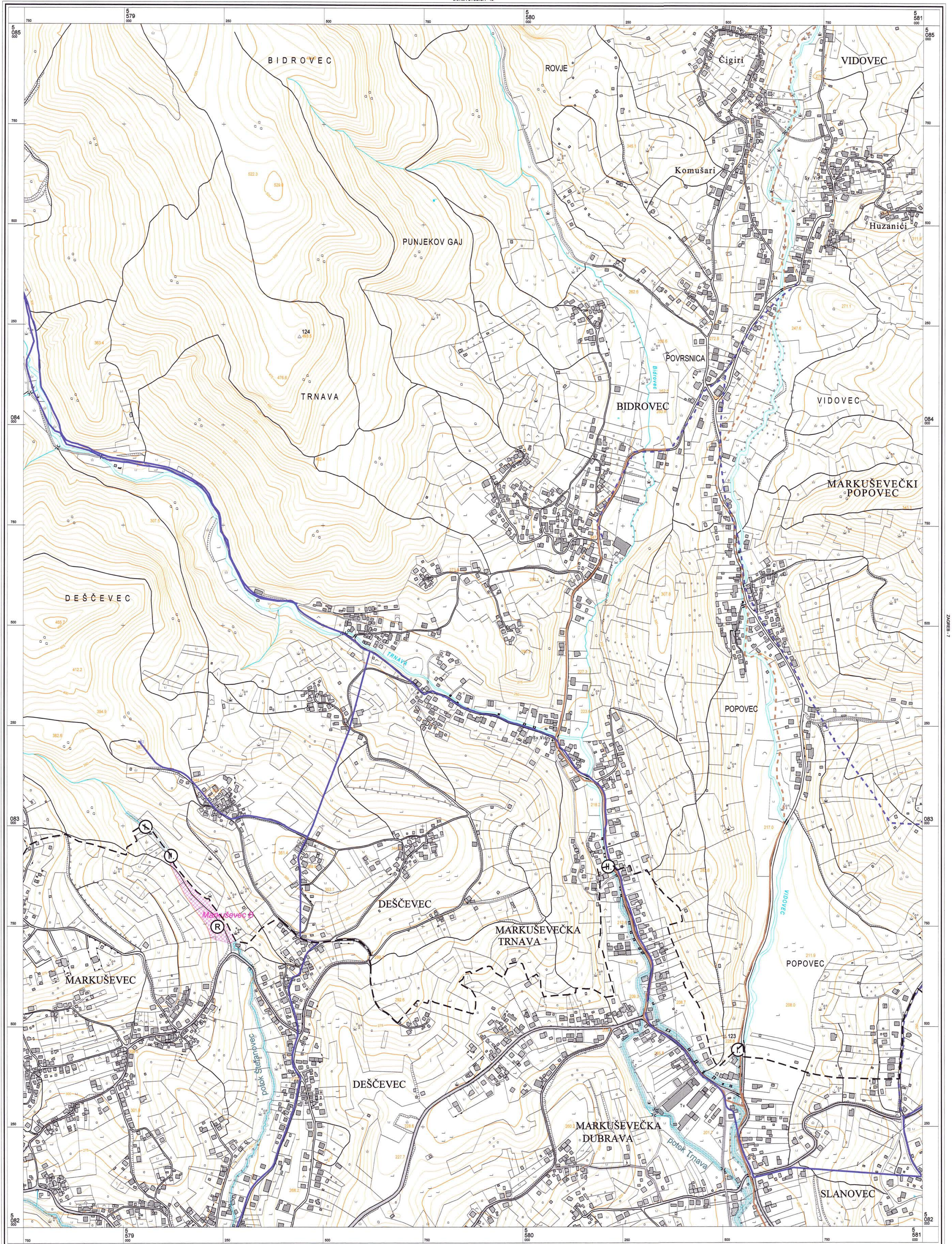
GRAD ZAGREB  
Gradski zavod za planiranje razvoja Grada i zaštitu okoliša

Mica Fanek, dipl.ing.arh.  
POMOĆNIK/PROJEKTOVAČ  
POSREDOVANJE  
ZAGREB, 2003.

Aerofotogrametrijsko animiranje - vješta 1998. god.  
Tiskano : 1999. god.



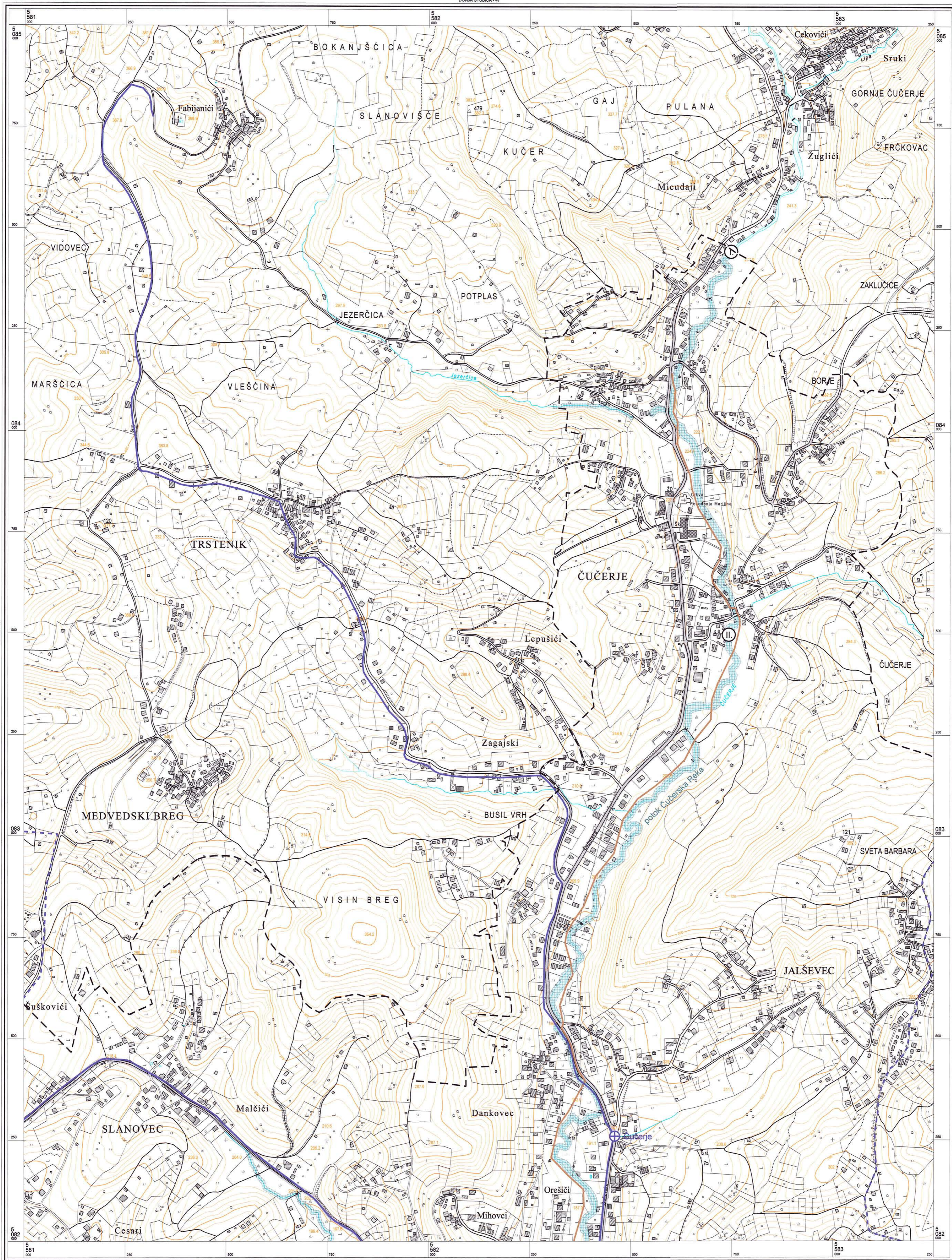



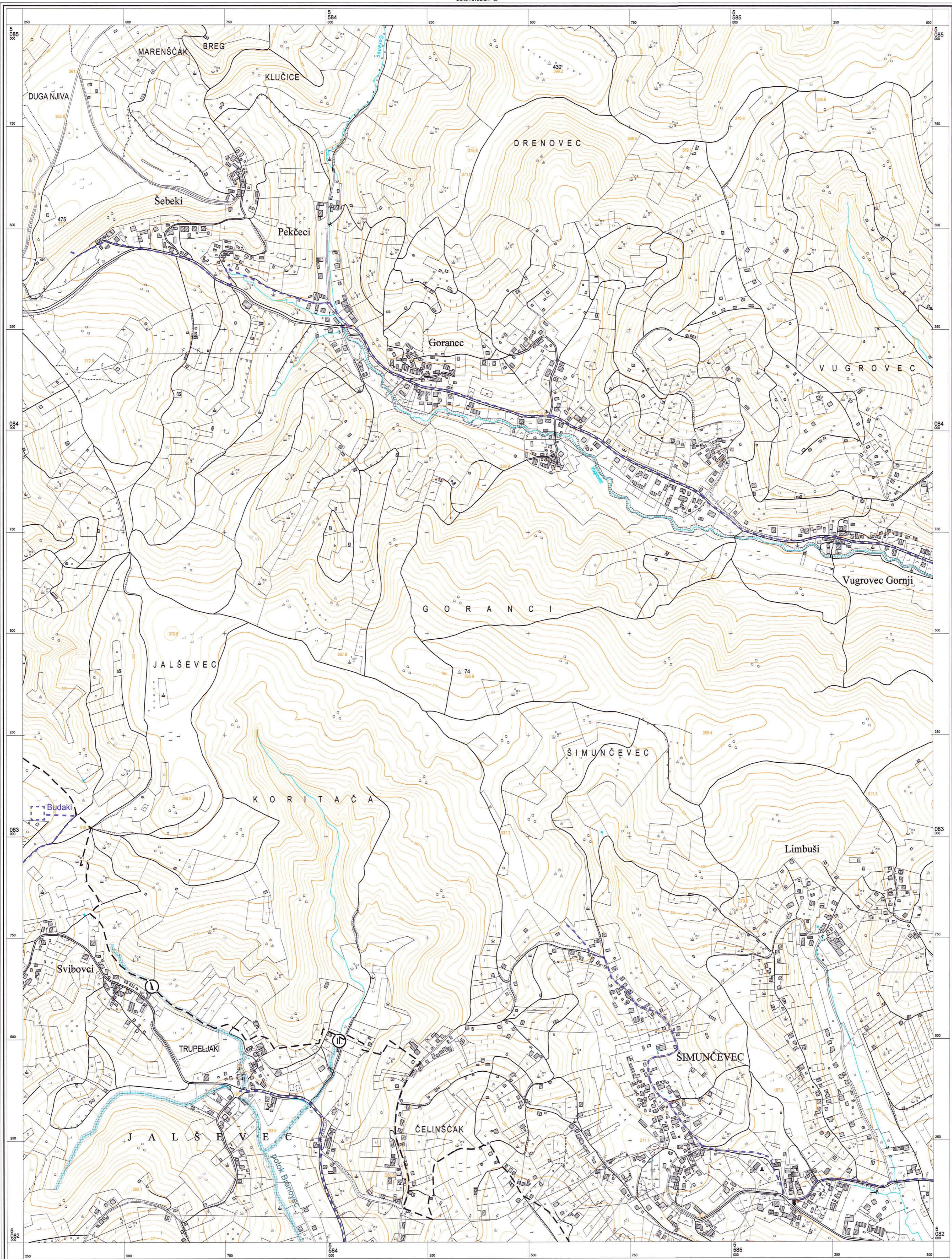


KATASTARSKO OPĆINE Izrada: Zavod za fotogrametriju d.d. - Zagreb

GRAD ZAGREB  
 Gradski zavod za planiranje razvoja Grada i zaštitu okoliša  
 Ilica Fanjeka, dipl.ing.arh.  
 POMOĆNIK/PROČELNIKA  
 P.O. GRADONAČELNICE  
 Zagreb, 2003.

Aerofotogrametrijsko snimanje : veljača 1998. god.  
 Tiskano : 1999. god.



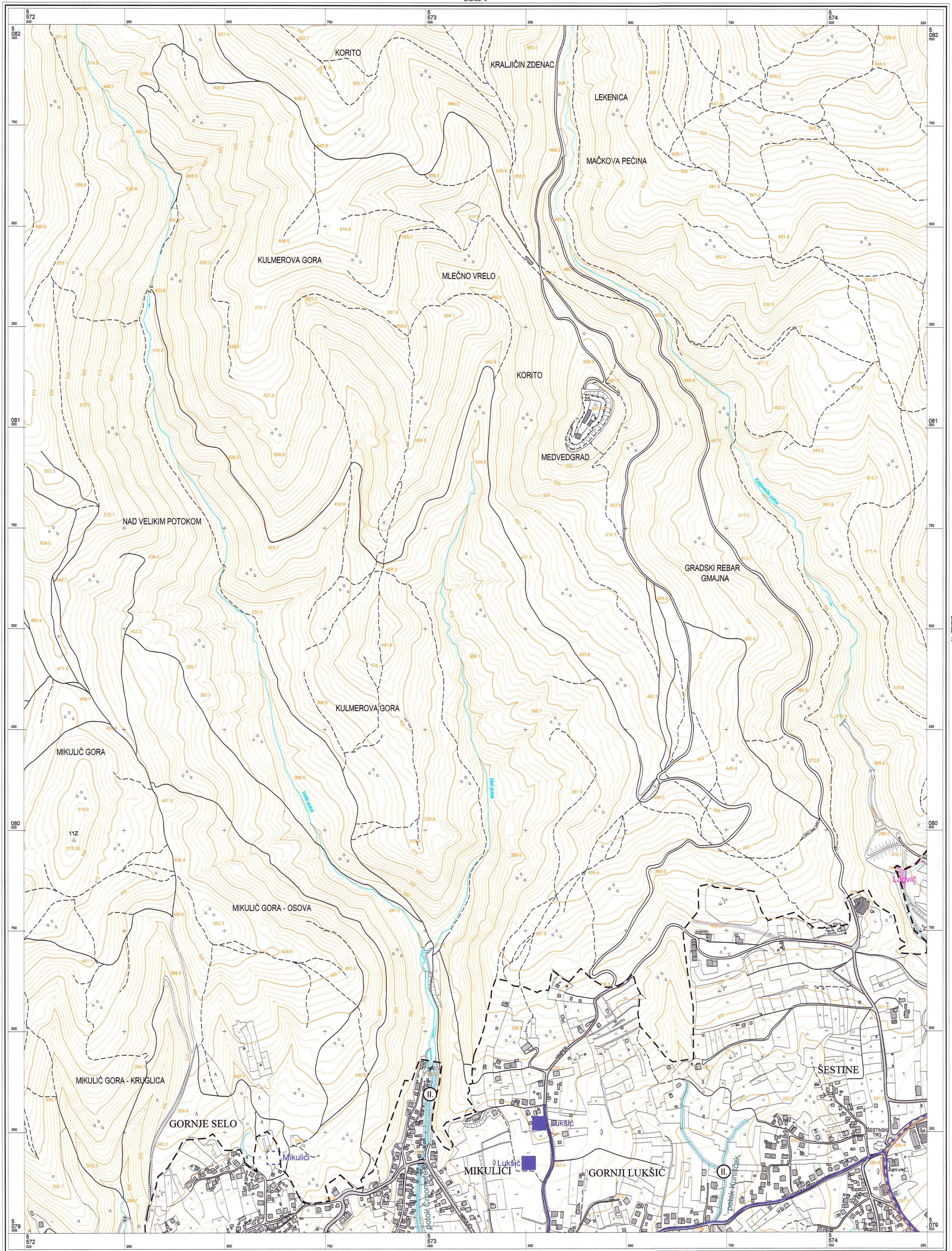


KATASTARSKE OPĆINE Izrada: Zavod za fotogrametriju d.d. - Zagreb

A. B. C. GRAD ZAGREB  
 Gradski zavod za planiranje razvoja Grada i zaštitu okoliša


Ivica Fanjek, dipl. ing. arh.  
 POMOĆNIK PROJEKTOVAČA  
 P. OJ. GRADONAČELNIČKE  
 Zagreb, 2003.

Aerofotogrametrijsko snimanje : veljača 1998. god.  
 Tiskano : 1999. god.



© Gradski zavod za planiranje razvoja Grada i zaštitu okoliša Grada Zagreba  
 Državna geodetska uprava Republike Hrvatske  
 Gradski zavod za katastar i geodetske poslove Grada Zagreba

Mjerilo 1 : 5000



Ekvidistancija 5 m

KATASTARSKE OPĆINE

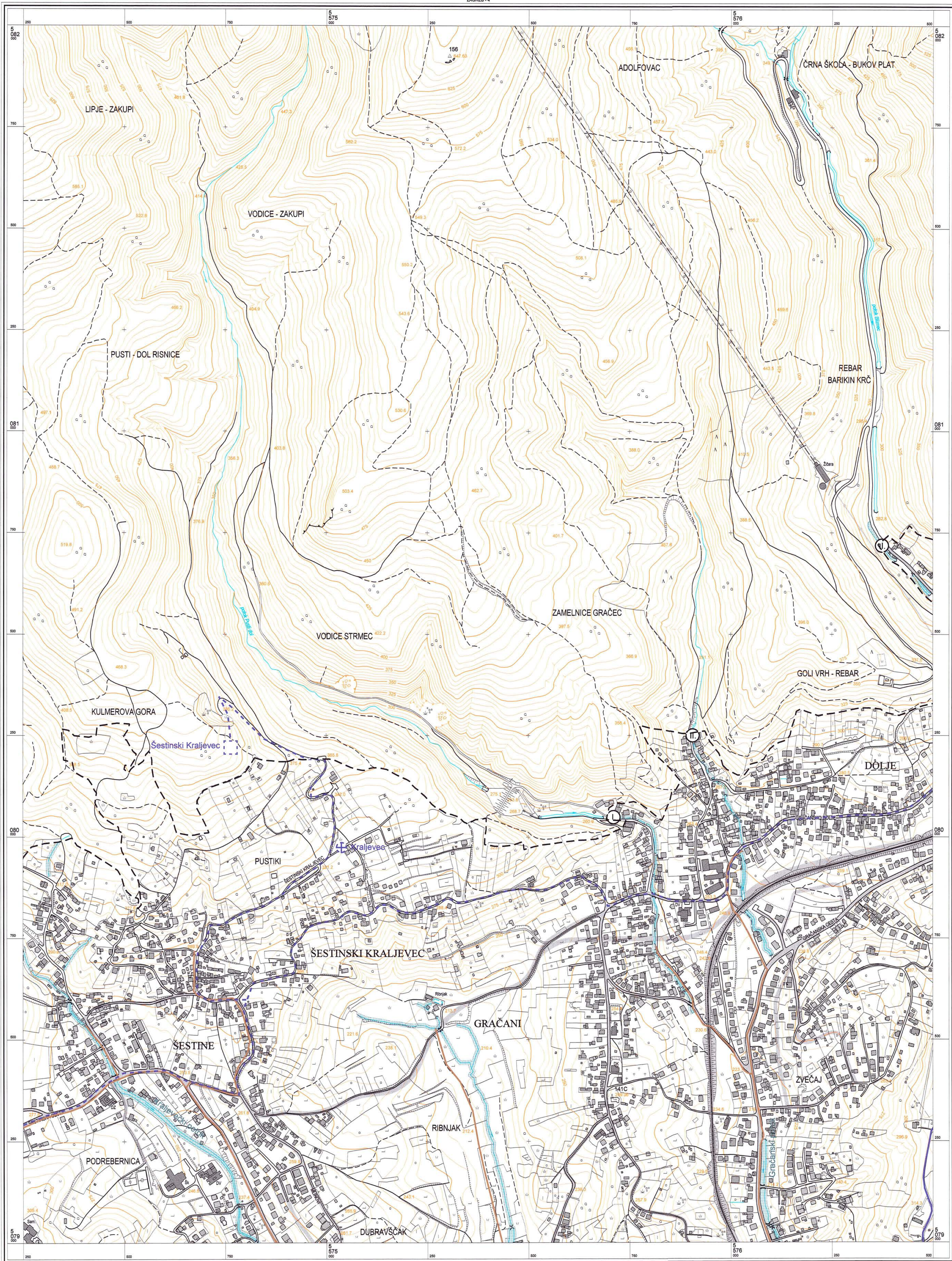
A  
B  
C

REPUBLIKA HRVATSKA  
GRAD ZAGREB  
Gradski zavod za planiranje razvoja Grada i zaštitu okoliša

Ivica Franjek, dipl. ing. arh.  
POMOĆNIK PROJEKTOVAČA  
P.O. GRADONAČELNICE  
Zagreb, 2003.


Izrada: Geofoto - Zagreb

Aerofotogrametrijsko snimanje : veljača 1998. god.  
 Tiskano : 1999. god.



© Gradski zavod za planiranje razvoja Grada i zaštitu okoliša Grada Zagreba  
 Državna geodetska uprava Republike Hrvatske  
 Gradski zavod za katastar i geodetske poslove Grada Zagreba

Mjerilo 1 : 5000



Ekvidistanca 5 m

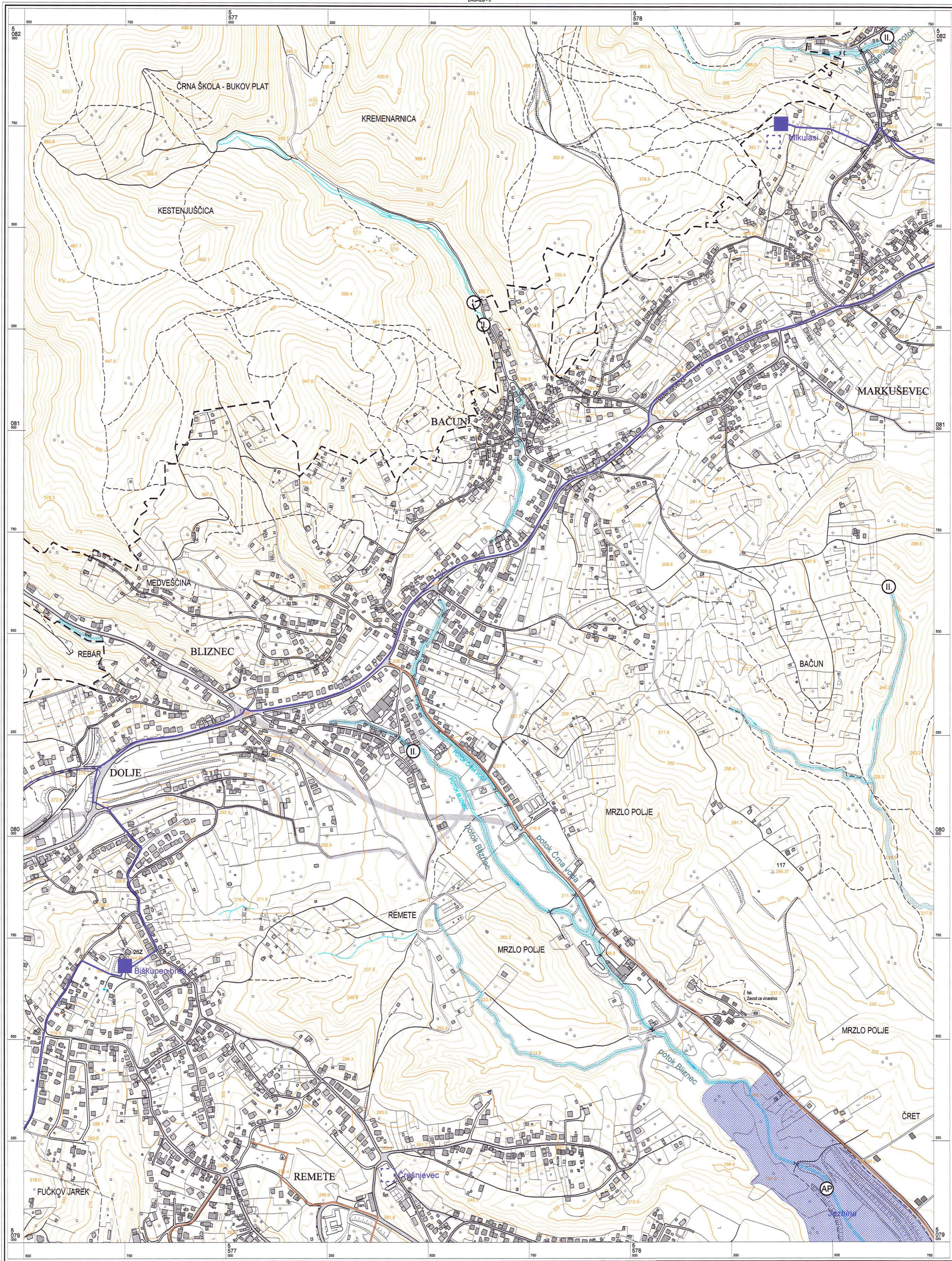
KATASTARSKE OPĆINE

A.  
B.  
C.




Izradba: Geofoto - Zagreb

Aerofotogrametrijsko snimanje : veljača 1998. god.  
 Tiskano : 1999. god.



© Gradski zavod za planiranje razvoja Grada i zaštitu okoliša Grada Zagreba  
 Državna geodetska uprava Republike Hrvatske  
 Gradski zavod za katastar i geodetske poslove Grada Zagreba

Mjerilo 1 : 5000



Ekvidistanca 5 m


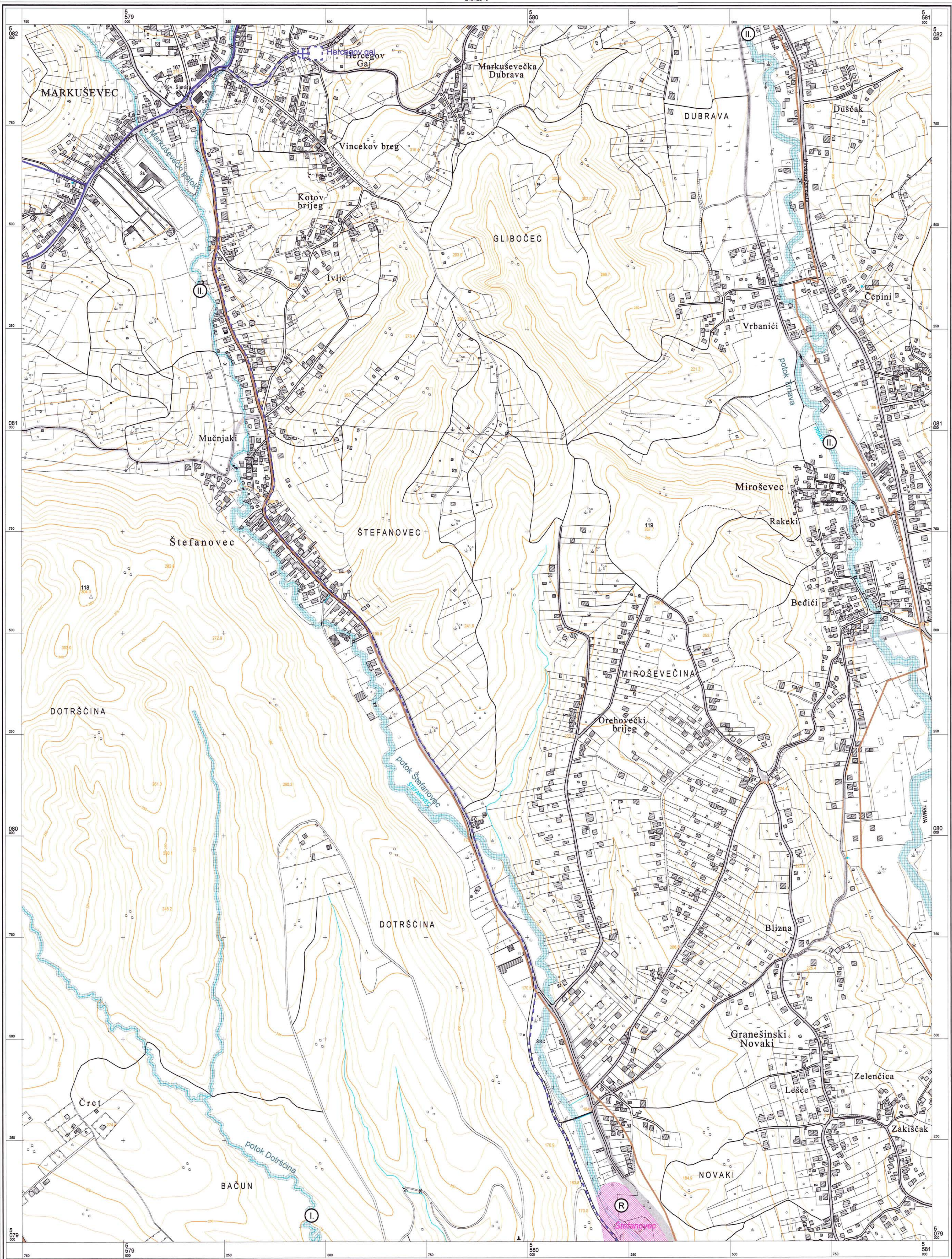
KATASTARSKE OPĆINE

A.  
B.  
C.



Izrada: Geofoto - Zagreb

Aerofotogrametrijsko snimanje : veljača 1998. god.  
 Tiskano : 1999. god.



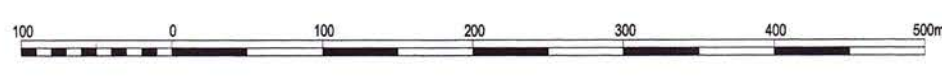
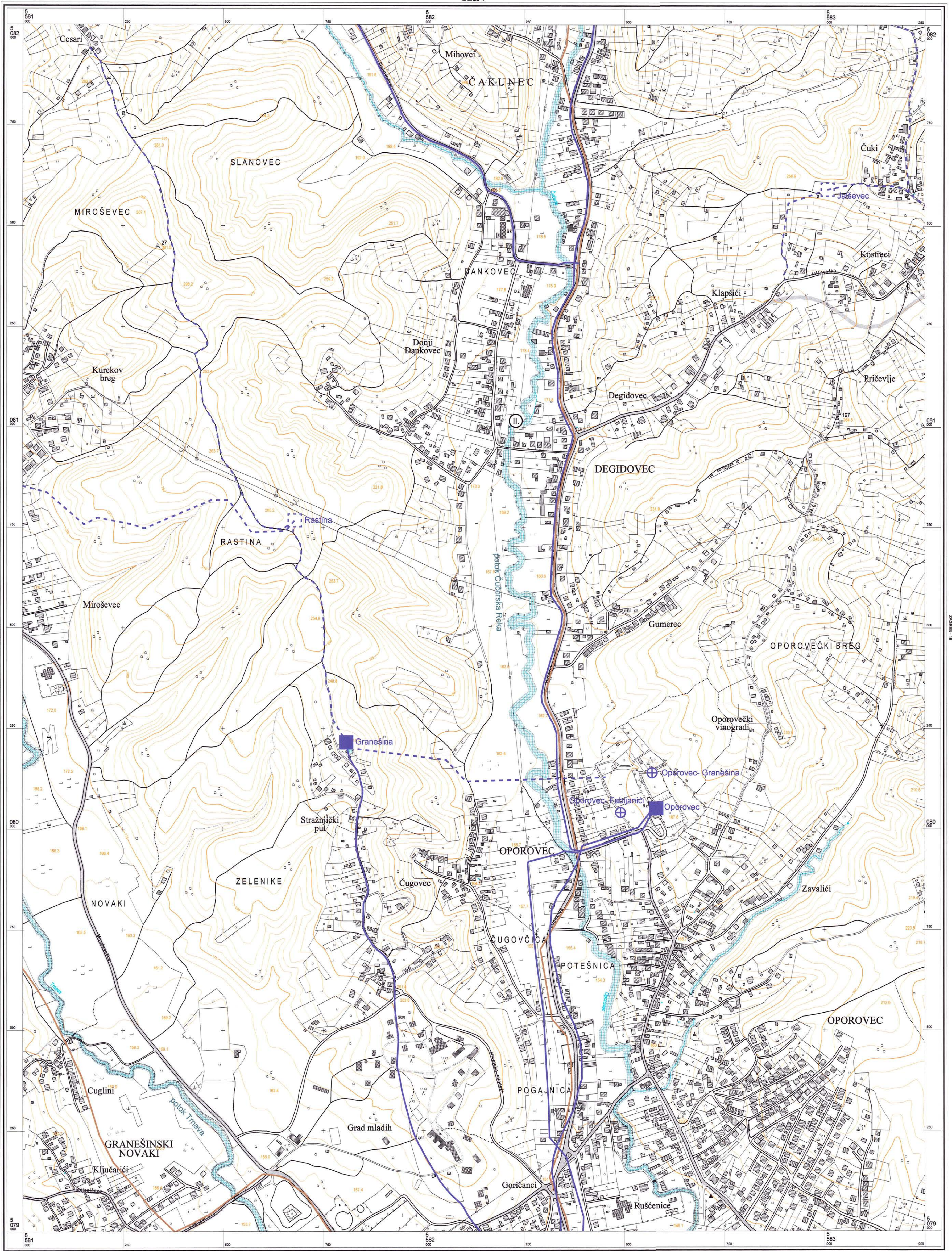
KATASTARSKA OPĆINE Izradba: Zavod za fotogrametriju d.d. - Zagreb

A  
B  
C

REPUBLIKA HRVATSKA  
GRAD ZAGREB  
Gradski zavod za planiranje razvoja Grada i zaštitu okoliša

Ivica Franjek, dipl.ing. arh.  
POMOĆNIK PROJEKTOVALNIKA  
P.O. GRADONAČELNICE  
Zagreb, 2003.

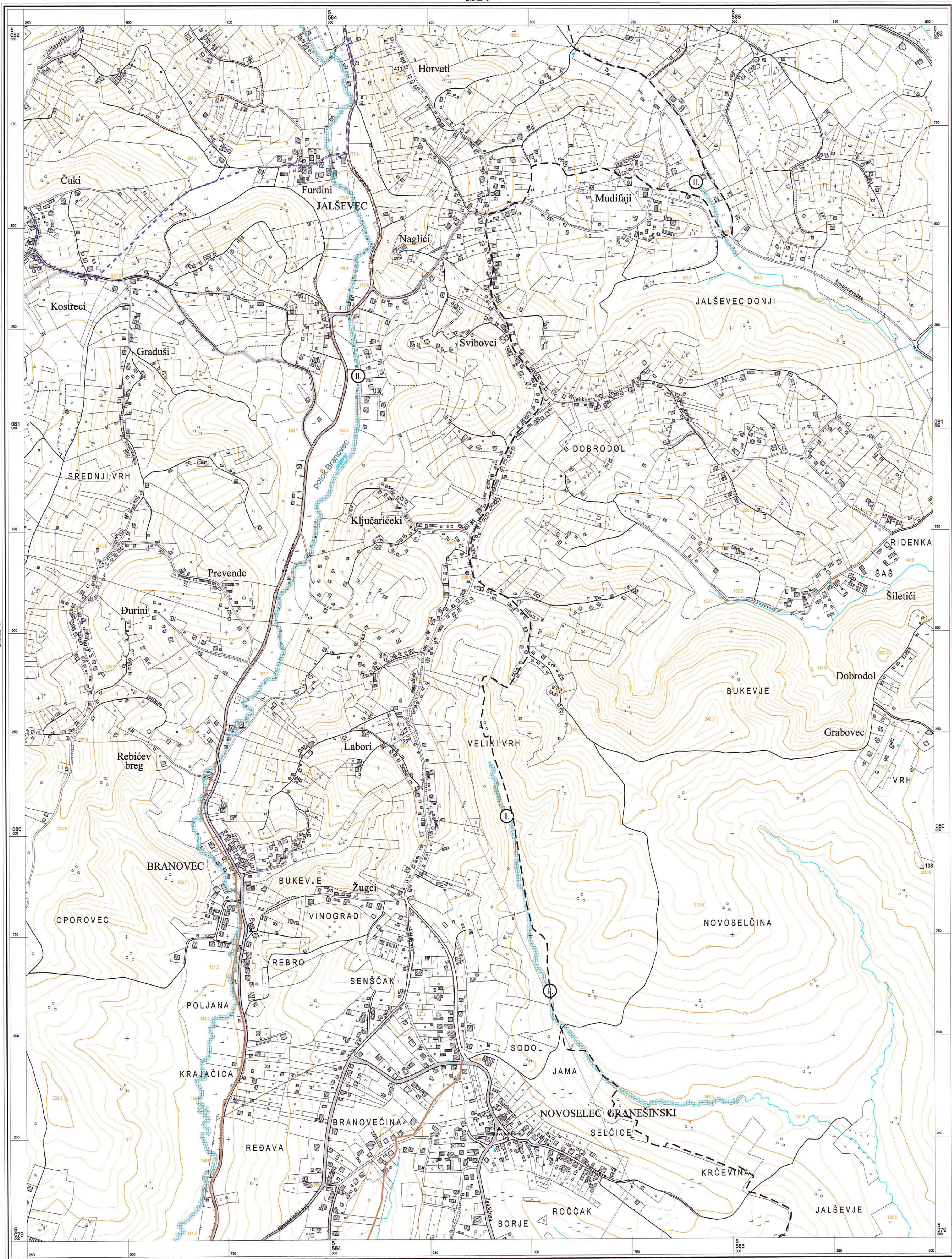
Aerofotogrametrijsko snimanje : veljača 1998. god.  
 Tiskano : 1999. god.



KATASTARSKE OPĆINE Izrada: Zavod za fotogrametriju d.d. - Zagreb

GRAD ZAGREB  
 Gradski zavod za planiranje razvoja Grada i zaštitu okoliša  
 Ivica Fanjek, dipl.ing.arh.  
 POMOĆNIK PROJEKTOVALNIČAR  
 P.O. GRADONAČELNIČICE  
 Zagreb, 2003.

Aerofotogrametrijsko snimanje : veljača 1998. god.  
 Tiskanje : 1999. god.



© Gradski zavod za planiranje razvoja Grada i zaštitu okoliša Grada Zagreba  
 Državna geodetska uprava Republike Hrvatske  
 Gradski zavod za katastar i geodetske poslove Grada Zagreba

Mjerilo 1 : 5000




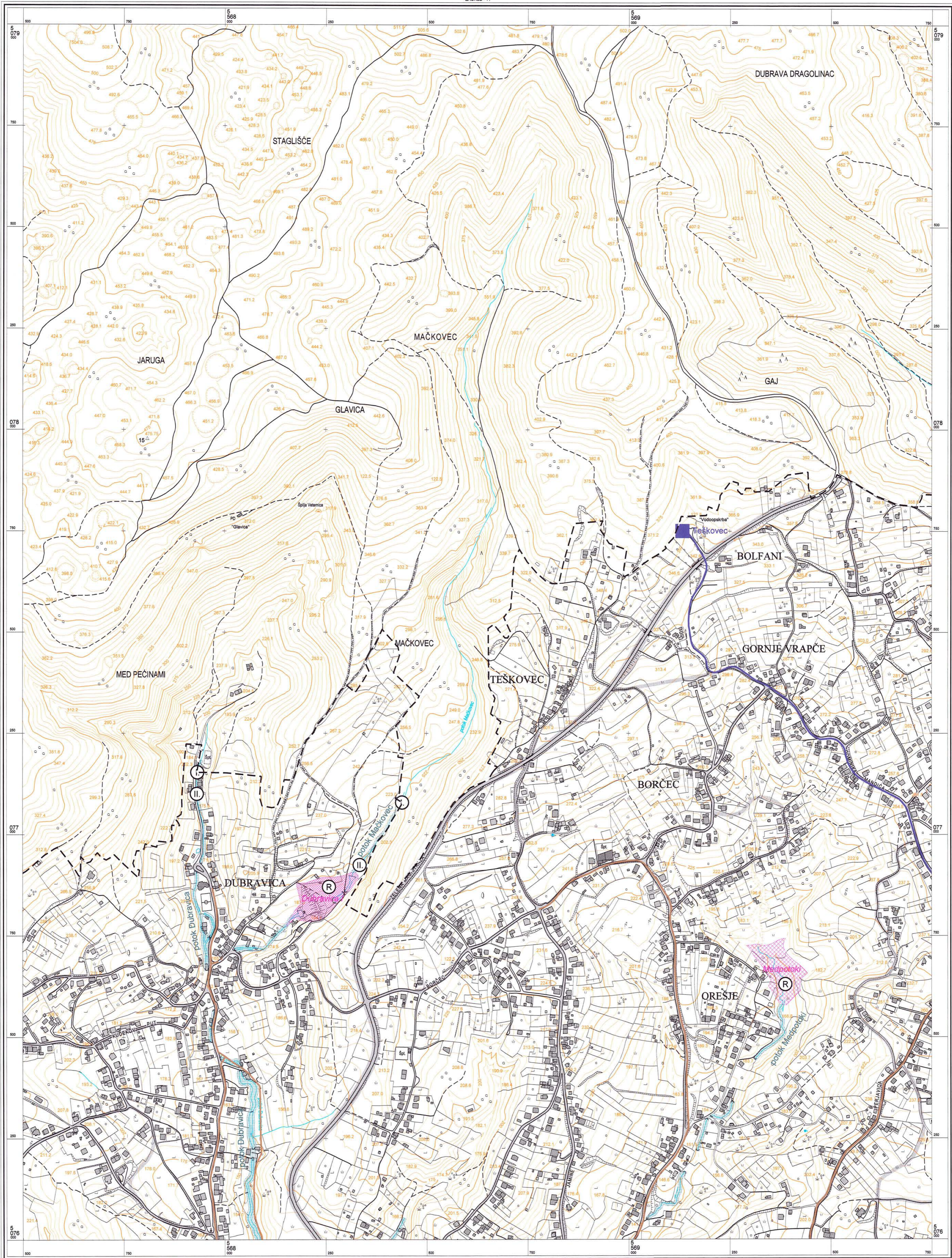
ZAGREB - 18

KATASTRARSKE OPĆINE Izrada: Zavod za fotogrametriju d.d. - Zagreb

Gradski zavod za planiranje razvoja Grada i zaštitu okoliša

Ivica Fanjul, dipl. ing. arh.  
 POMIČNIK PROJEKTOVA  
 P.O. BRADONAČELNICE  
 Zagreb, 2003.

Aerofotogrametrijsko snimanje: veljača 1998. god.  
 Tiskano: 1999. god.


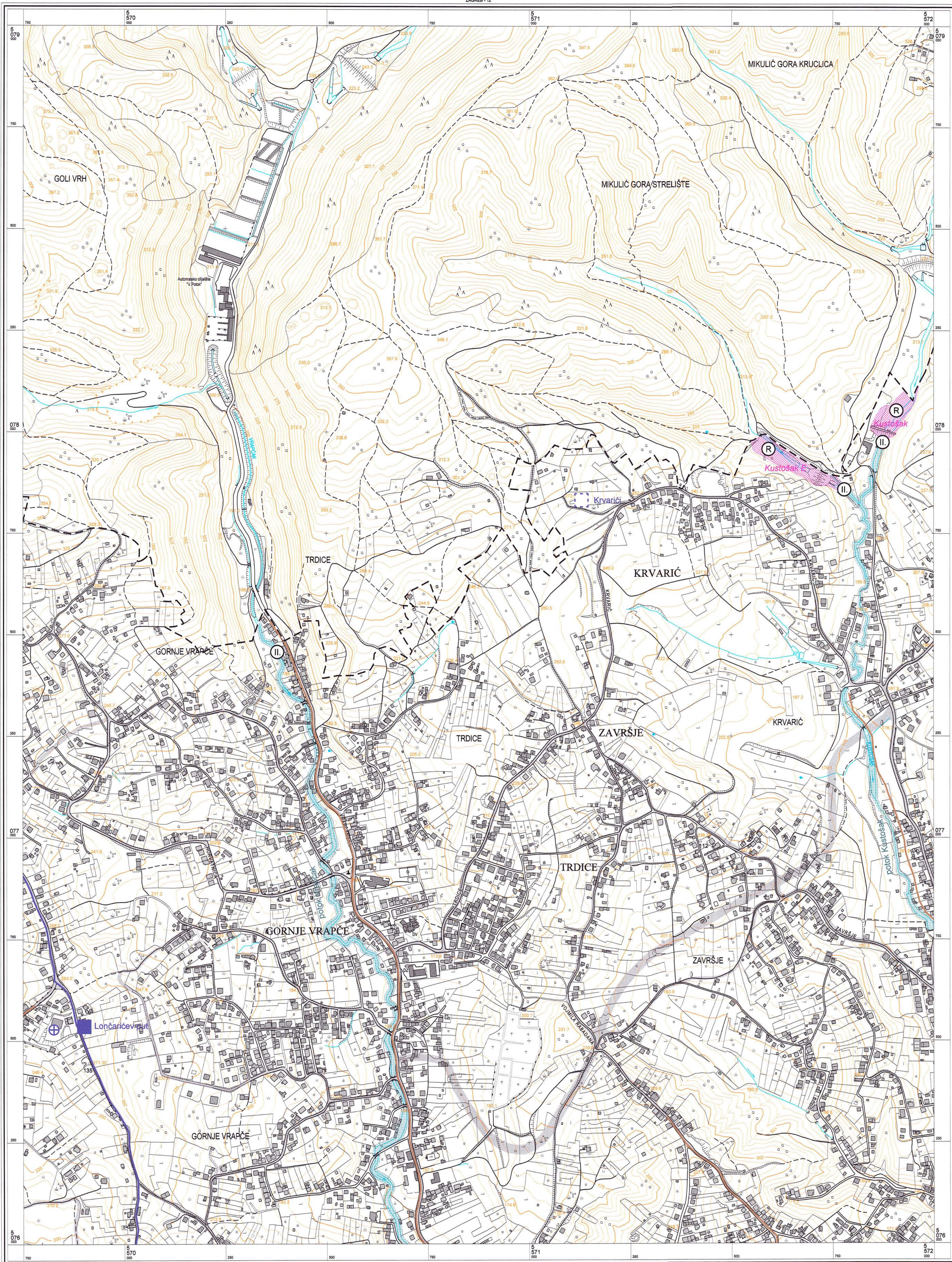


KATASTARSKE OPĆINE  
 A  
 B  
 C

IZ OBLASTI  
**REPUBLIKA HRVATSKA**  
**GRAD ZAGREB**  
 Gradski zavod za planiranje razvoja Grada i zaštitu okoliša

Ivica Fanjević, dipl.ing.arh.  
 POMIČNIK/PROJEKCIJENIK  
 PROJEKCIJENIČAR  
 ZAGREB

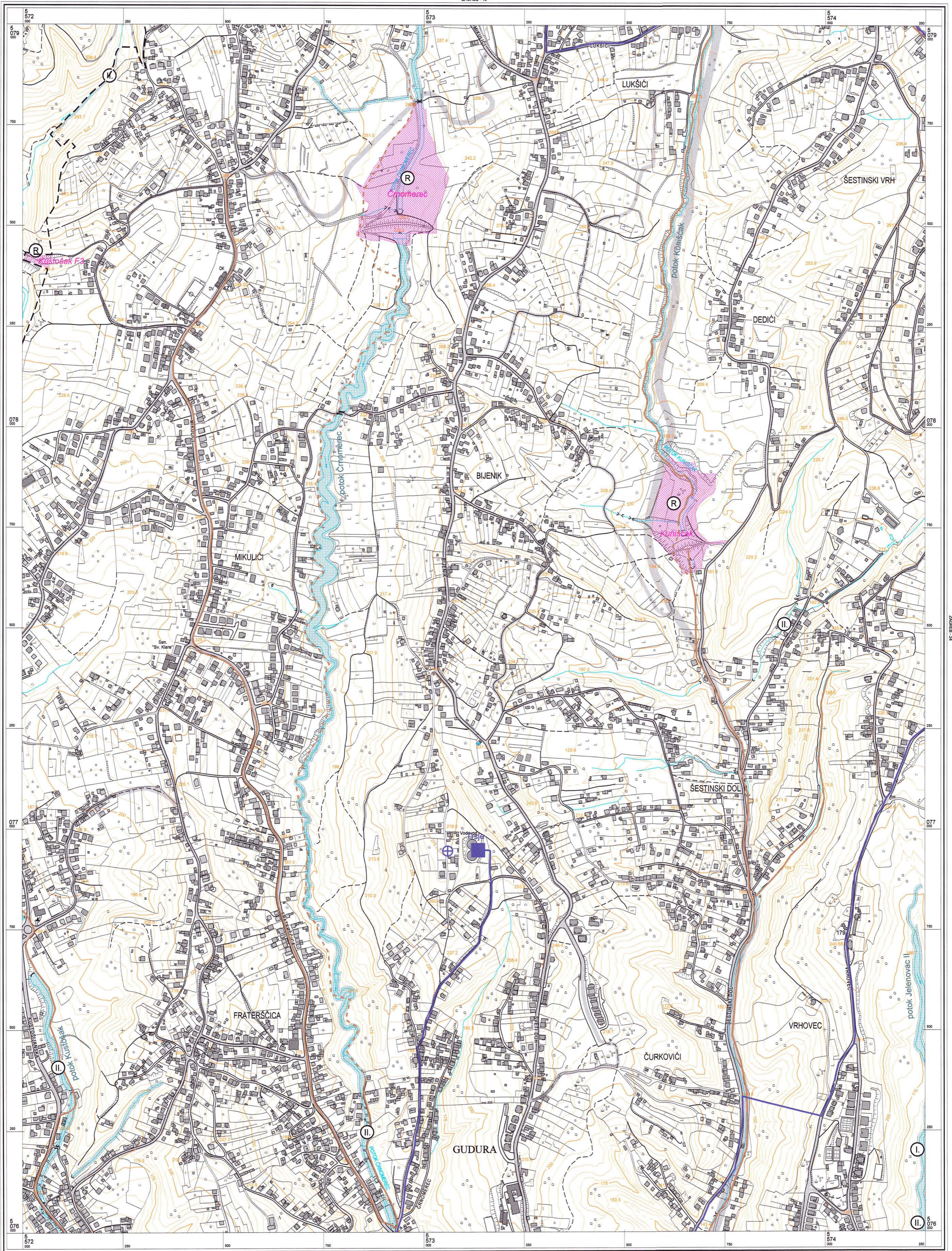
Zagreb, 2003.



KATASTRARSKA OPĆINE


**LIKA HRVATSKA GRAD ZAGREB**  
 Gradski zavod za planiranje razvoja Grada i zaštitu okoliša

Ivica Fanjek, dipl. ing. arh.  
 POVIJESNIK, PROJEKTOVALNIK I  
 P. O. GRADONAČELNICE  
 Zagreb, 2003.



© Gradski zavod za planiranje razvoja Grada i zaštitu okoliša Grada Zagreba  
 Državna geodetska uprava Republike Hrvatske  
 Gradski zavod za katastar i geodetske poslove Grada Zagreba

Mjerilo 1 : 5000


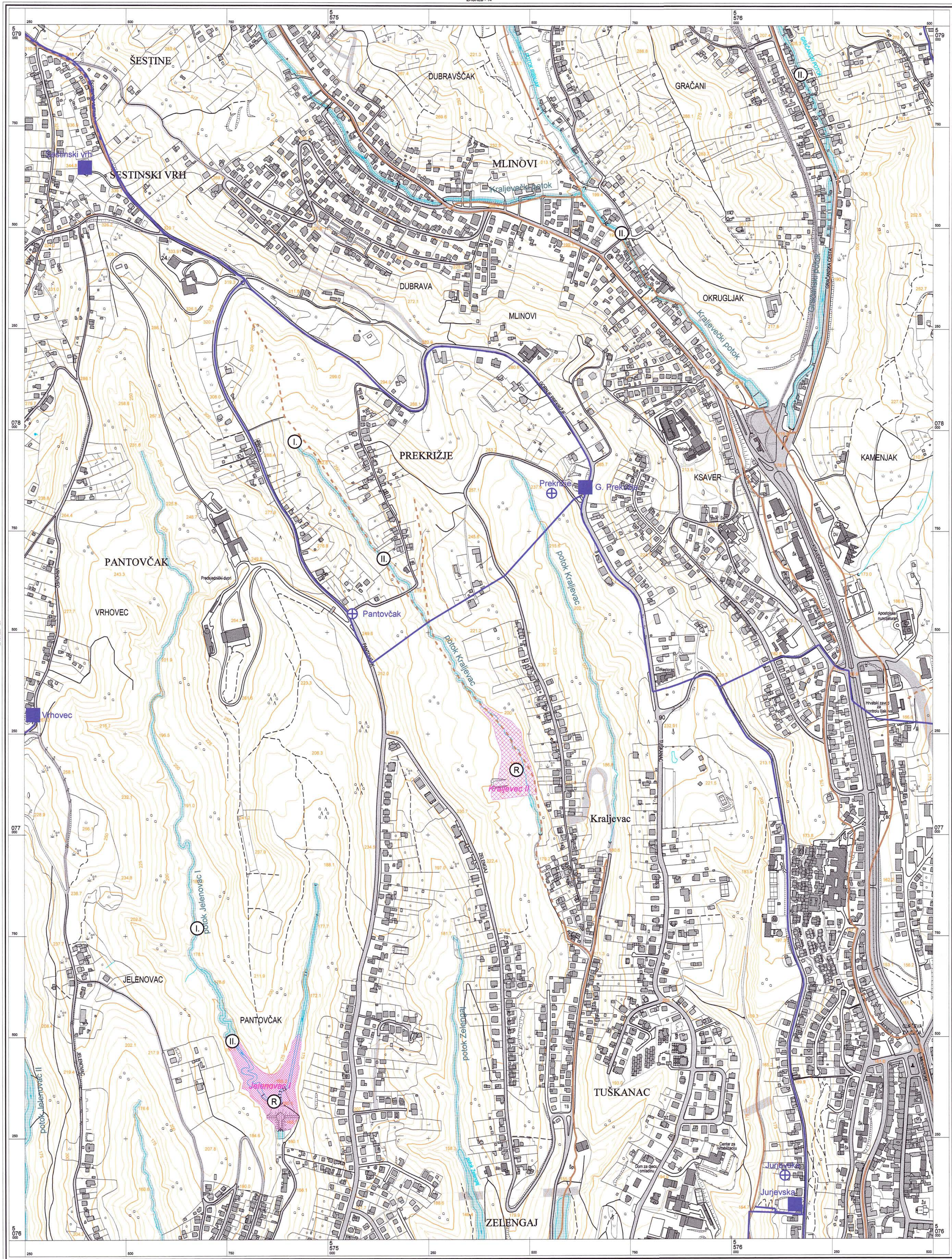


Ekvidistancija 5 m


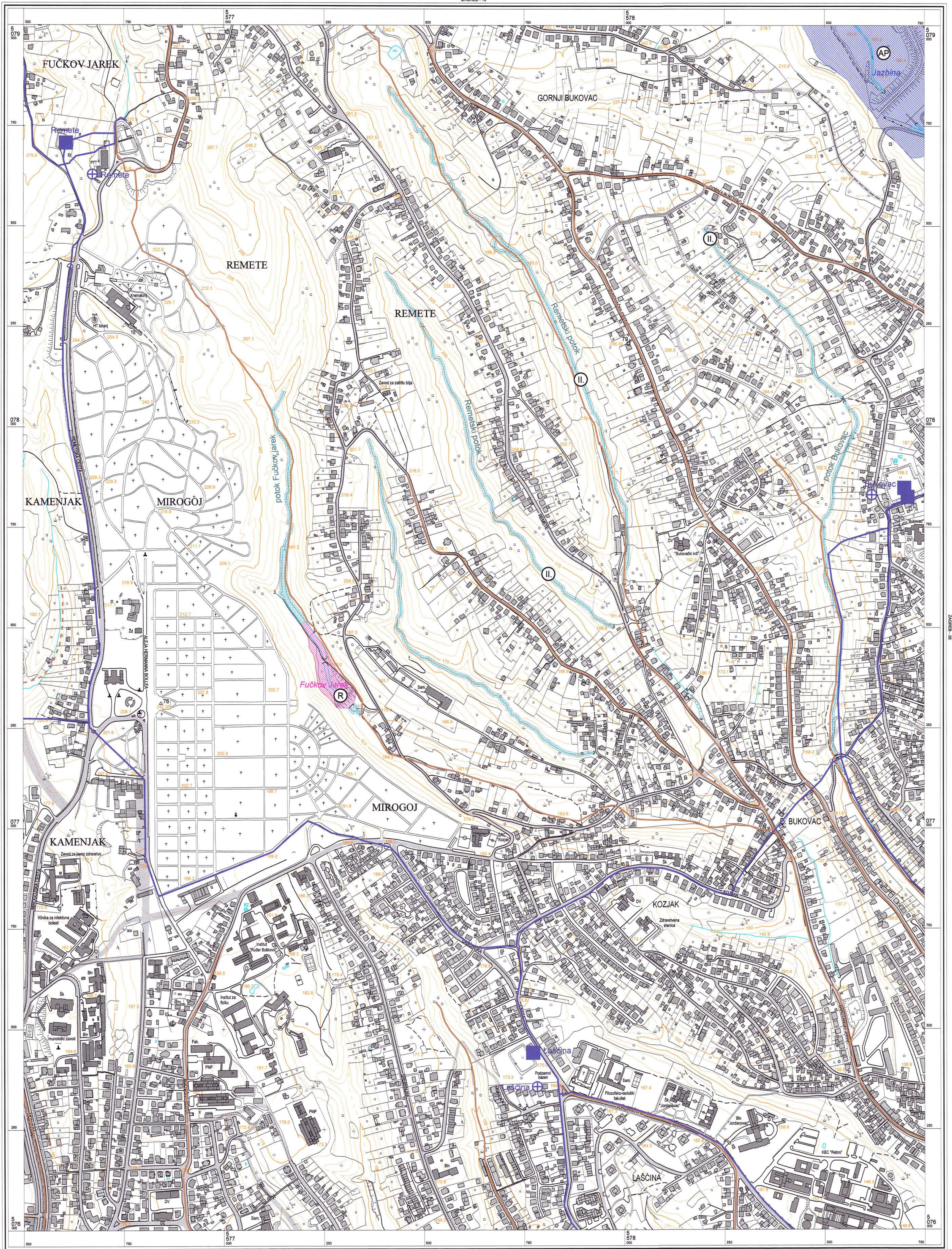
KATAstarske Općine  
 A B C  
 GRAD ZAGREB  
 Gradski zavod za planiranje razvoja Grada i zaštitu okoliša  
 Tuda Fanjek, dipl.ing.arh.  
 POMOĆNIK PROJEKCIJARA  
 P.O. GRABONACELNICE  
 Zagreb, 2003.

Izrada: Geofoto - Zagreb

Aerofotogrametrijsko snimanje : veljača 1998. god.  
 Tiskano : 1999. god.




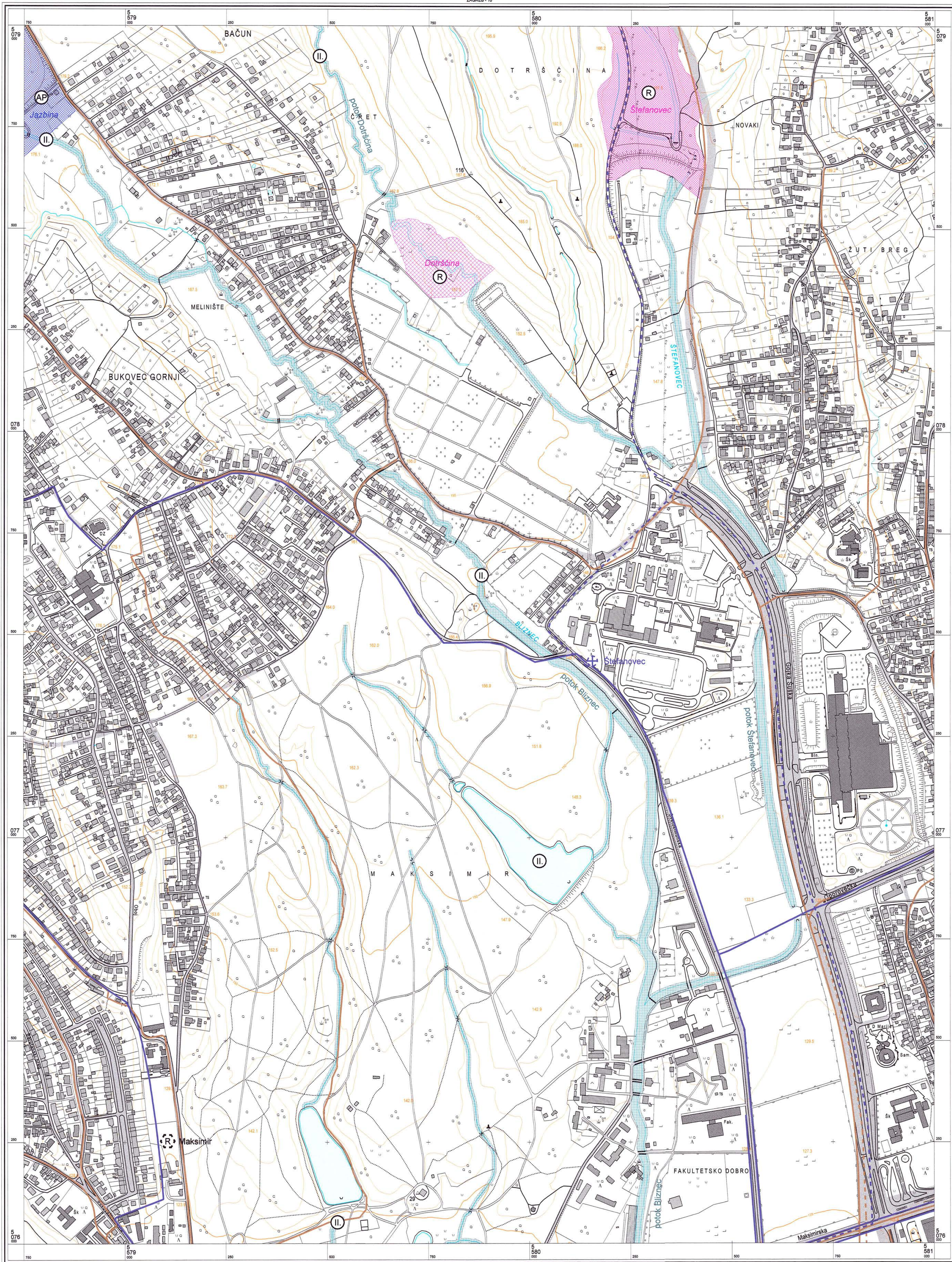
KATASTARSKE OPĆINE  
 A B C  
**REPUBLIKA HRVATSKA**  
**GRAD ZAGREB**  
 Gradski zavod za planiranje razvoja Grada i zaštitu okoliša  
 Mica Fanjek, dipl. ing. arh.  
 POMIČNIK PROJEKTOVANJE I PROMET  
 P.O. GRADONAČELNIČKE  
 ZAGREB, 2003.



KATAstarske Općine  
 A  
 B  
 C

REPUBLIKA HRVATSKA  
 GRAD ZAGREB  
 Gradski zavod za planiranje razvoja Grada i zaštitu okoliša

Ivica Fanjek, dipl. ing. arh.  
 POMOĆNIK PROJEKCIJNE  
 P.O. GRADONAČELNIČKE  
 Zagreb, 2003.

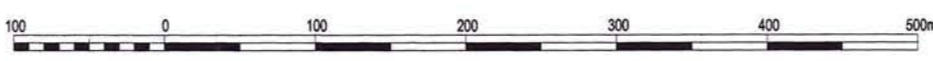


KATASTRARSKE OPĆINE Izradba: Zavod za fotogrametriju d.d. - Zagreb

**GRAD ZAGREB**  
 Gradski zavod za planiranje razvoja Grada i zaštitu okoliša

Vladi Fanjek dipl.ing.arh.  
 POMOĆNIK PROJEKTOVA  
 P.O. GRADONAČELNIČICE  
 Zagreb, 2003.

Aerofotogrametrijsko snimanje : veljača 1998. god.  
 Tiskano : 1999. god.

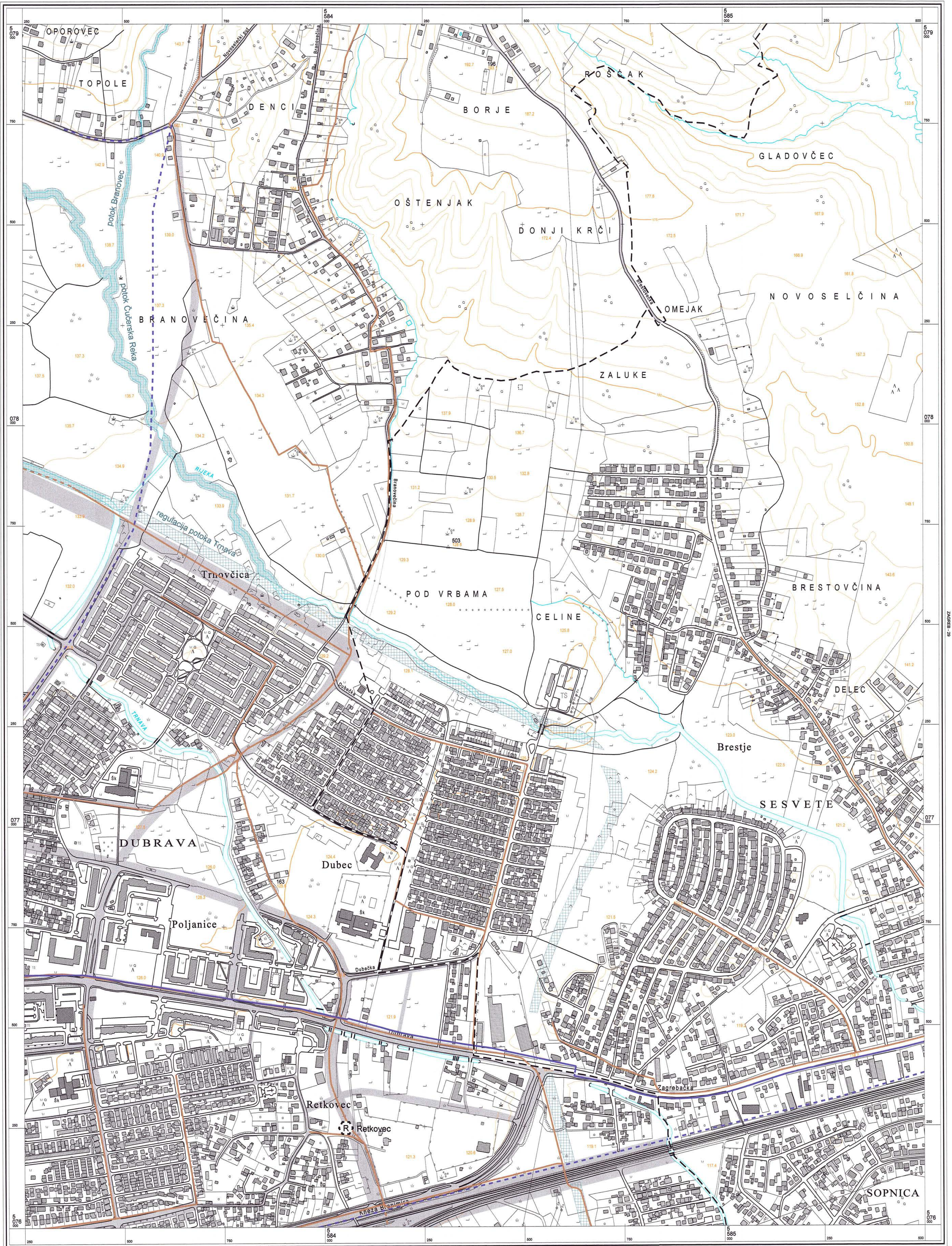


KATASTARSKE OPĆINE Izrada: Zavod za fotogrametriju d.d. - Zagreb

A. B. C. **GRAD ZAGREB**  
 Gradski zavod za planiranje razvoja Grada i zaštitu okoliša

Ivica Fanjek, dipl.ing. arh.  
 POMOĆNIK PROJEKCIJNE  
 P/O GRADONAČELNICE  
 Zagreb, 2003.

Aerofotogrametrijsko animiranje : veljača 1998. god.  
 Tiskano : 1999. god.




KATASTARSKE OPĆINE Izradba: Zavod za fotogrametriju d.d. - Zagreb

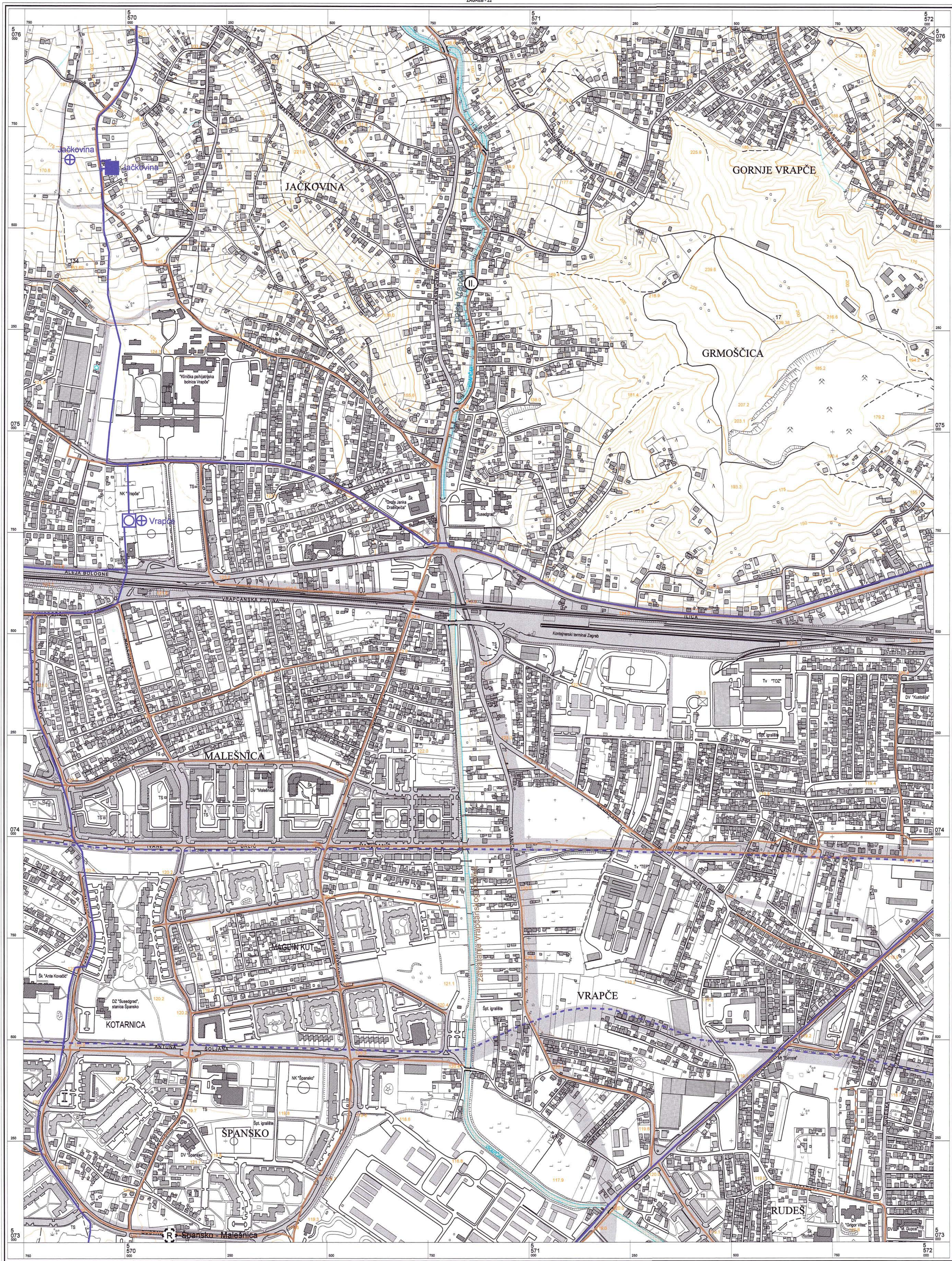
A  
B  
C

**GRAD ZAGREB**  
 Gradski zavod za planiranje razvoja Grada i zaštitu okoliša

Ivica Franjek, dipl.ing.arh.  
 POMIČNIK PROJEKCIJENIK  
 P.O. GRADOVAČELNICE  
 Zagreb, 2003.


Aerofotogrametrijsko snimanje : veljača 1998. god.  
 Tiskano : 1999. god.





© Gradski zavod za planiranje razvoja Grada i zaštitu okoliša Grada Zagreba  
Državna geodetska uprava Republike Hrvatske  
Gradski zavod za katastar i geodetske poslove Grada Zagreba

Mjerilo 1 : 5000



Ekvidistancija 5 m

KATASTARSKE OPĆINE

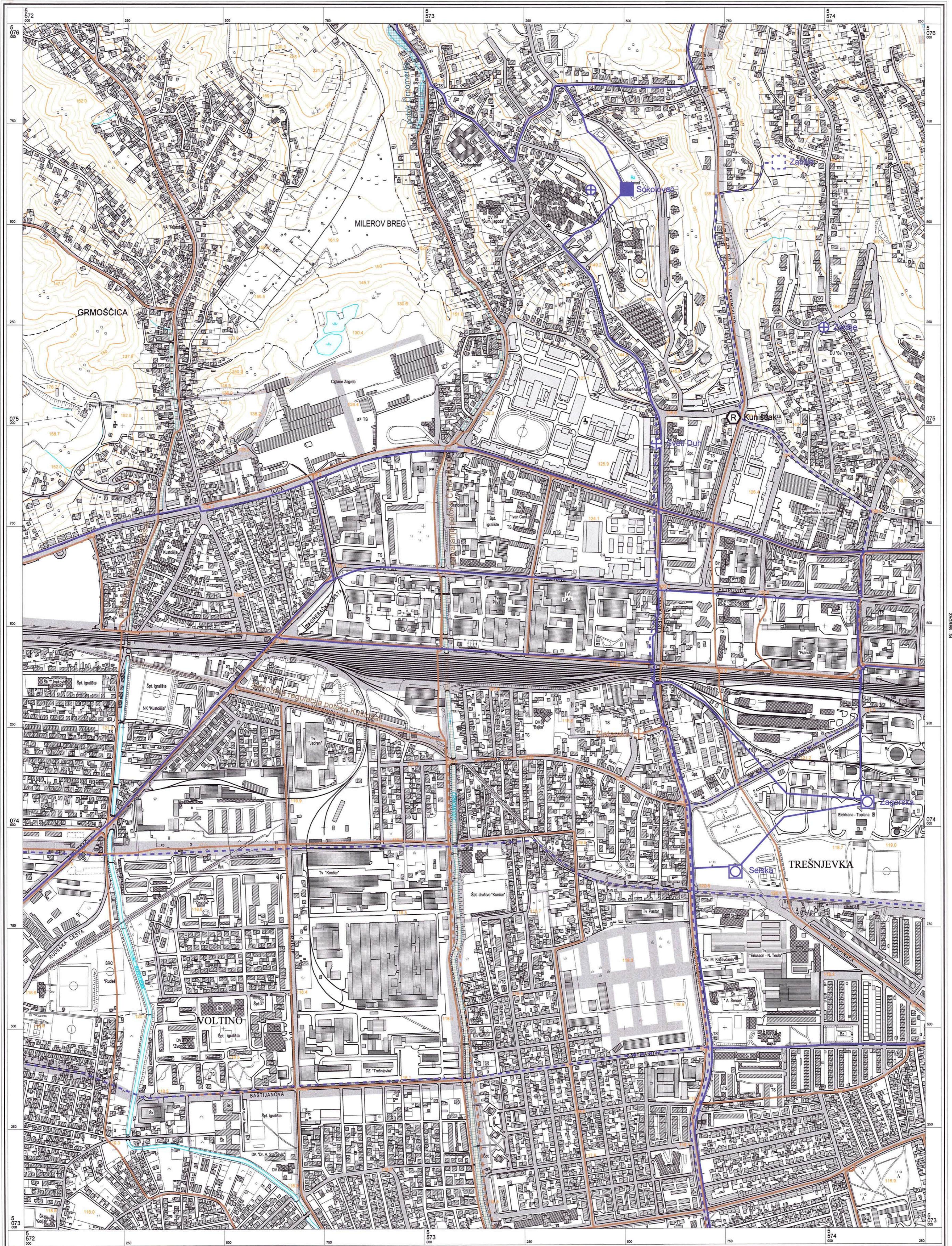
A.  
B.  
C.

GRAD ZAGREB  
Gradski zavod za planiranje razvoja grada i zaštitu okoliša

Ivica Farjeh, dipl.ing. arh.  
POMOĆNIK PROJEKTOVA  
P. K. GRADONAČELNICE  
Zagreb, 2003.


Izradba: Geofoto - Zagreb

Aerofotogrametrijsko snimanje : veljača 1998. god.  
Tiskano : 1999. god.



© Gradski zavod za planiranje razvoja Grada i zaštitu okoliša Grada Zagreba  
 Državna geodetska uprava Republike Hrvatske  
 Gradski zavod za katastar i geodetske poslove Grada Zagreba

Mjerilo 1 : 5000



Ekvidistanca 5 m

KATASTARSKE OPĆINE

A  
B  
C


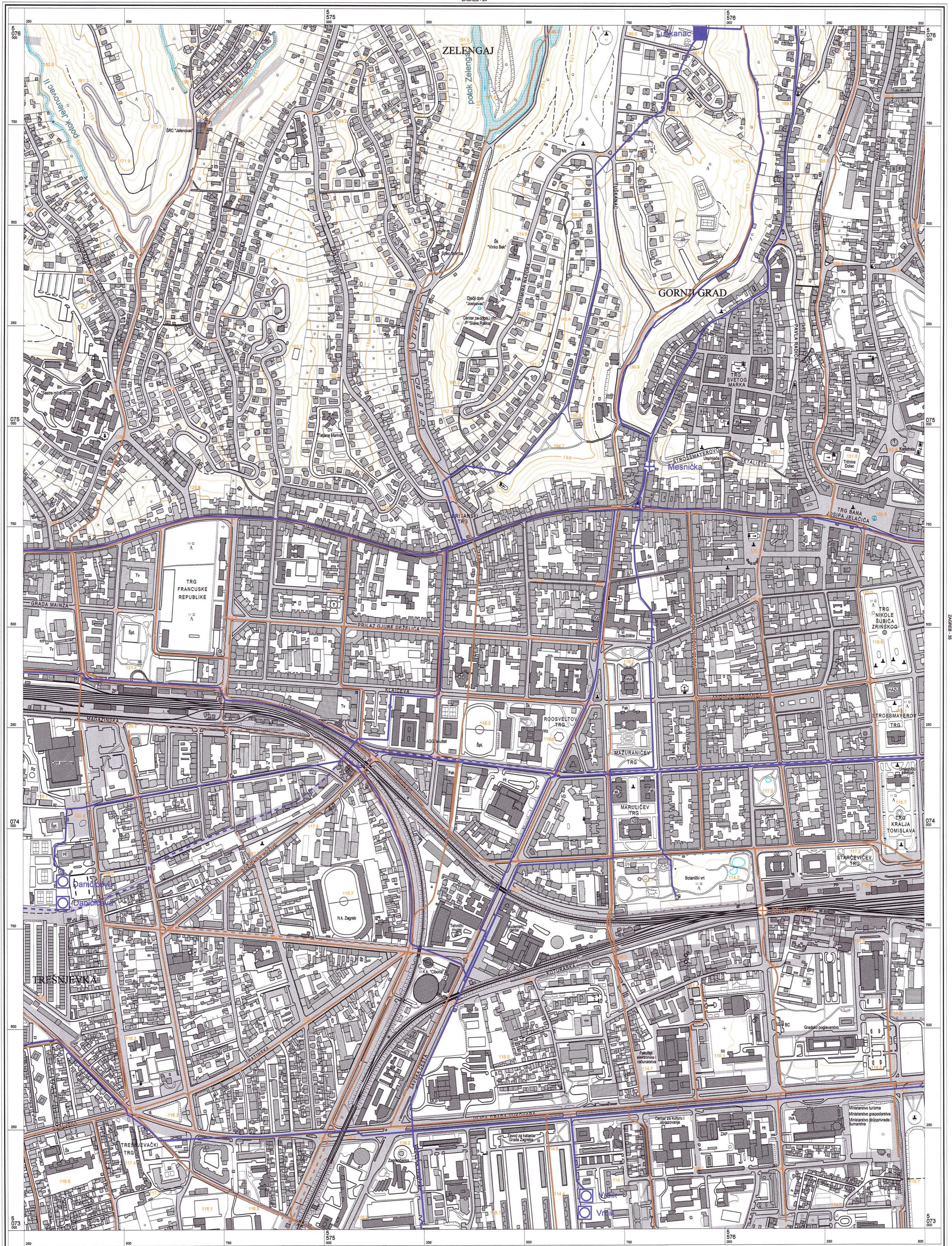
GRAD ZAGREB  
Gradski zavod za planiranje razvoja Grada i zaštitu okoliša



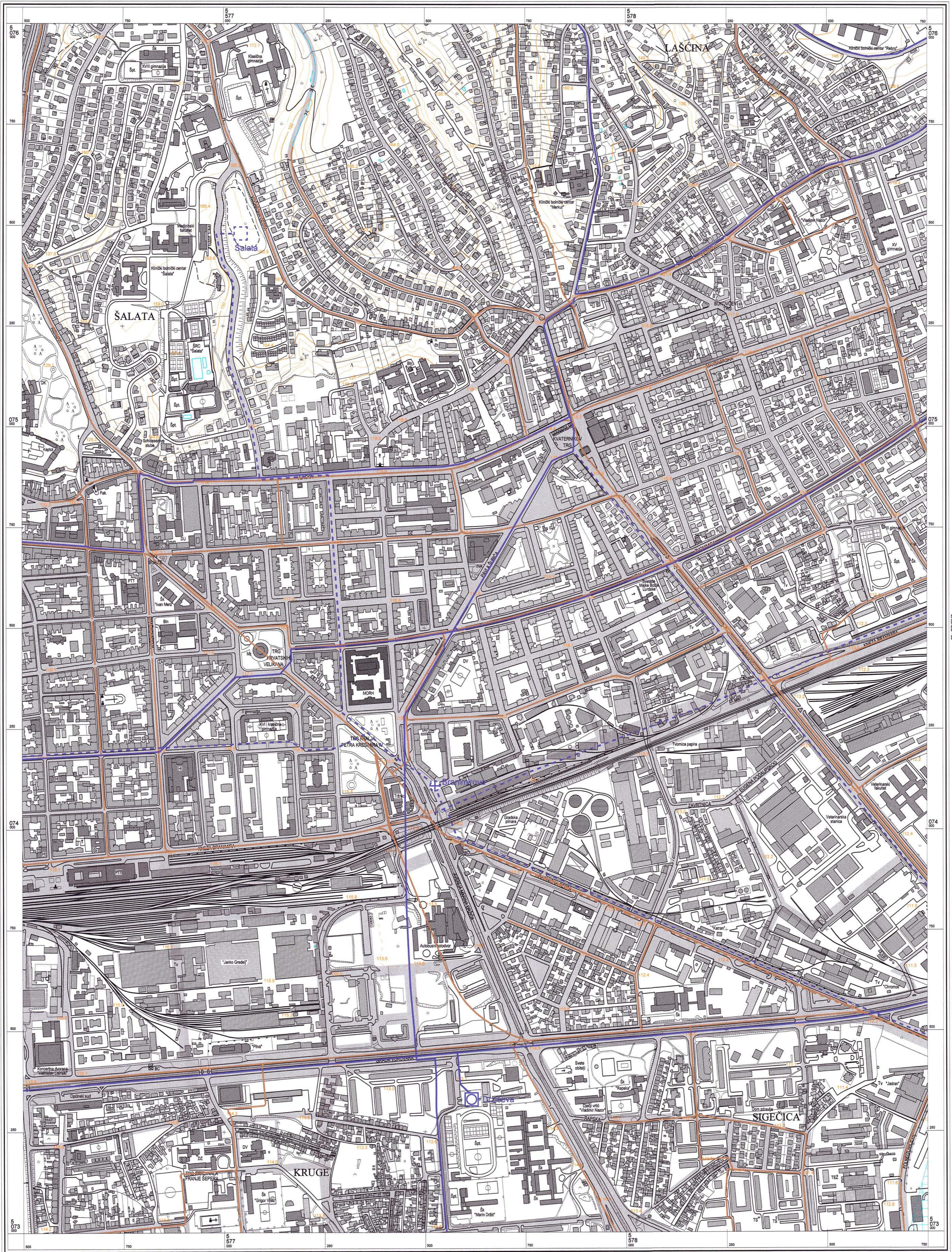
Ivica Fanjek, inž.ing. arh.  
 POVIČNIK PROJEKTA  
 P. O. GRADONAČELNICE  
 Zagreb, 2003.

Izradba: Geofoto - Zagreb

Aerofotogrametrijsko snimanje : veljača 1998. god.  
 Tiskano : 1999. god.

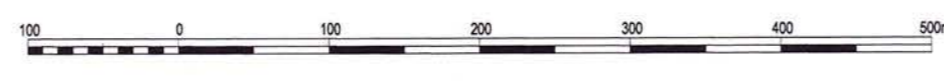


KATASTARSKE OPĆINE  
 A. B. C.  
 REPUBLIKA HRVATSKA  
 GRAD ZAGREB  
 Gradski zavod za planiranje razvoja Grada i zaštitu okoliša  
 Ilica/Fanjelek, dipl.ing. Iva  
 POMOĆNIK PROJEKTOVA  
 P.O. GRADONAČELNIČICE  
 Zagreb, 2003.



© Gradski zavod za planiranje razvoja Grada i zaštitu okoliša Grada Zagreba  
 Državna geodetska uprava Republike Hrvatske  
 Gradski zavod za katastar i geodetske poslove Grada Zagreba

Mjerilo 1 : 5000




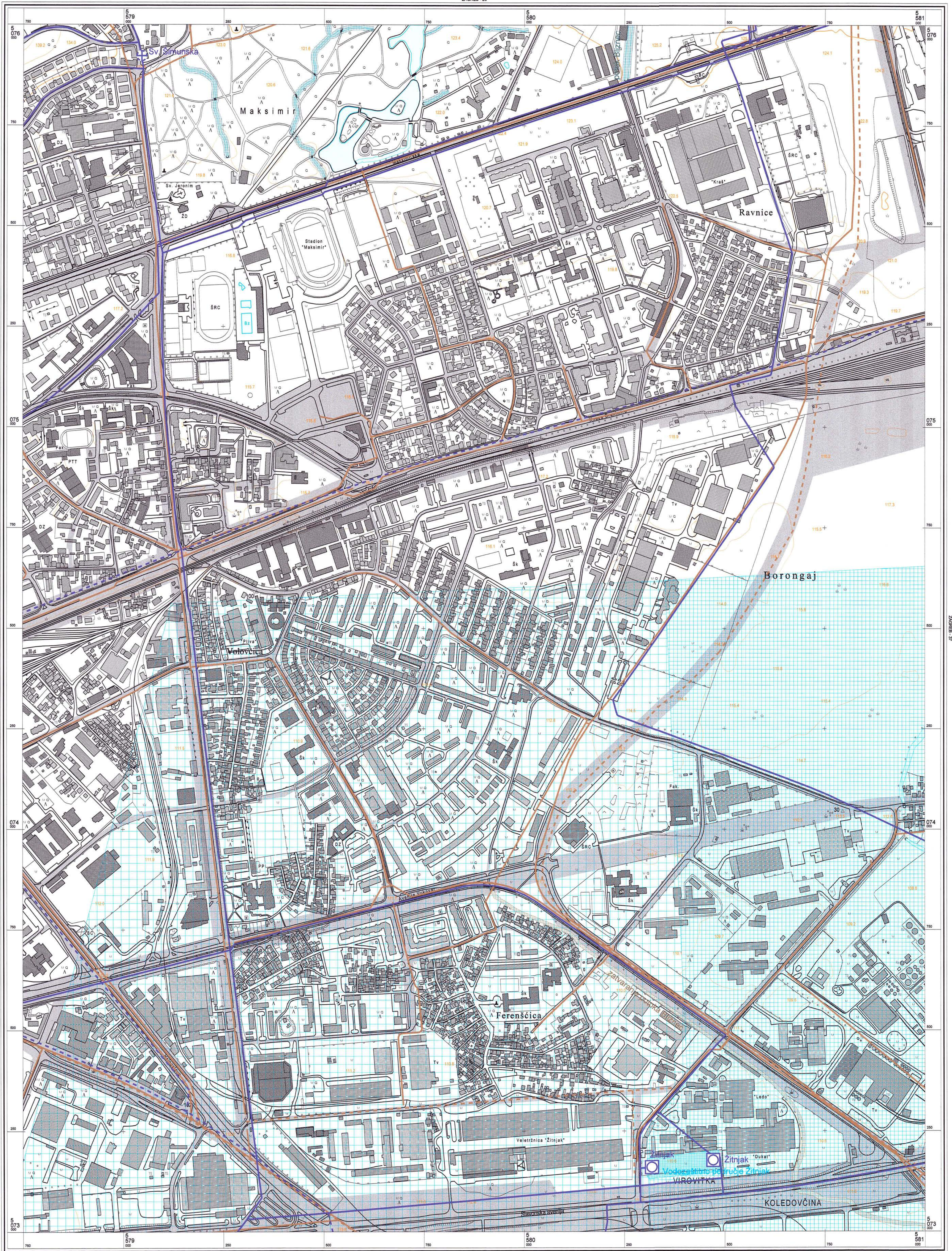
Ekvidistancija 5 m

KATASTARSKE OPĆINE  
 A. REPUBLIKA HRVATSKA  
 B. GRAD ZAGREB  
 C. Gradski zavod za planiranje razvoja Grada i zaštitu okoliša

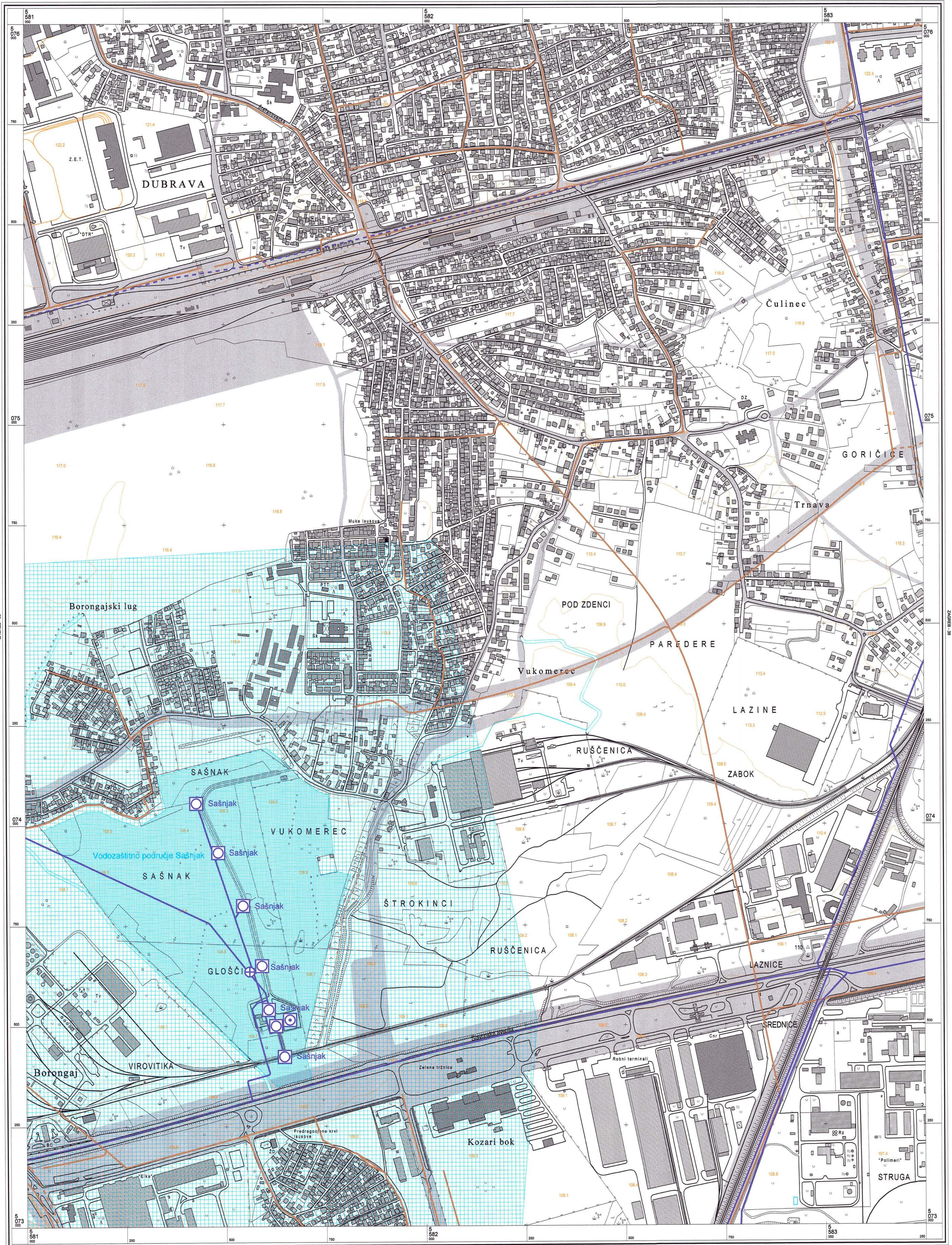
Izrada: Geofoto - Zagreb

Ivica Fanjek, dipl. ing. arh.  
 POŠTOVNİK PROJEKCIJA  
 P. G. GRADONAČELNICE  
 Zagreb, 2003.

Aerofotogrametrijsko animiranje : vješača 1998. god.  
 Tiskano : 1999. god.




A. B. C. **GRAD ZAGREB**  
 Gradski zavod za planiranje razvoja Grada i zaštitu okoliša  
 Ivo Farišek dipl.ing. arh.  
 POMOĆNIK PROJEKTOVA  
 P.O. GRADONAČELNICE  
 Zagreb, 2003.



© Gradski zavod za planiranje razvoja Grada i zaštitu okoliša Grada Zagreba  
 Državna geodetska uprava Republike Hrvatske  
 Gradski zavod za katastar i geodetske poslove Grada Zagreba

Mjerilo 1 : 5000



Ekvidistancija 5 m

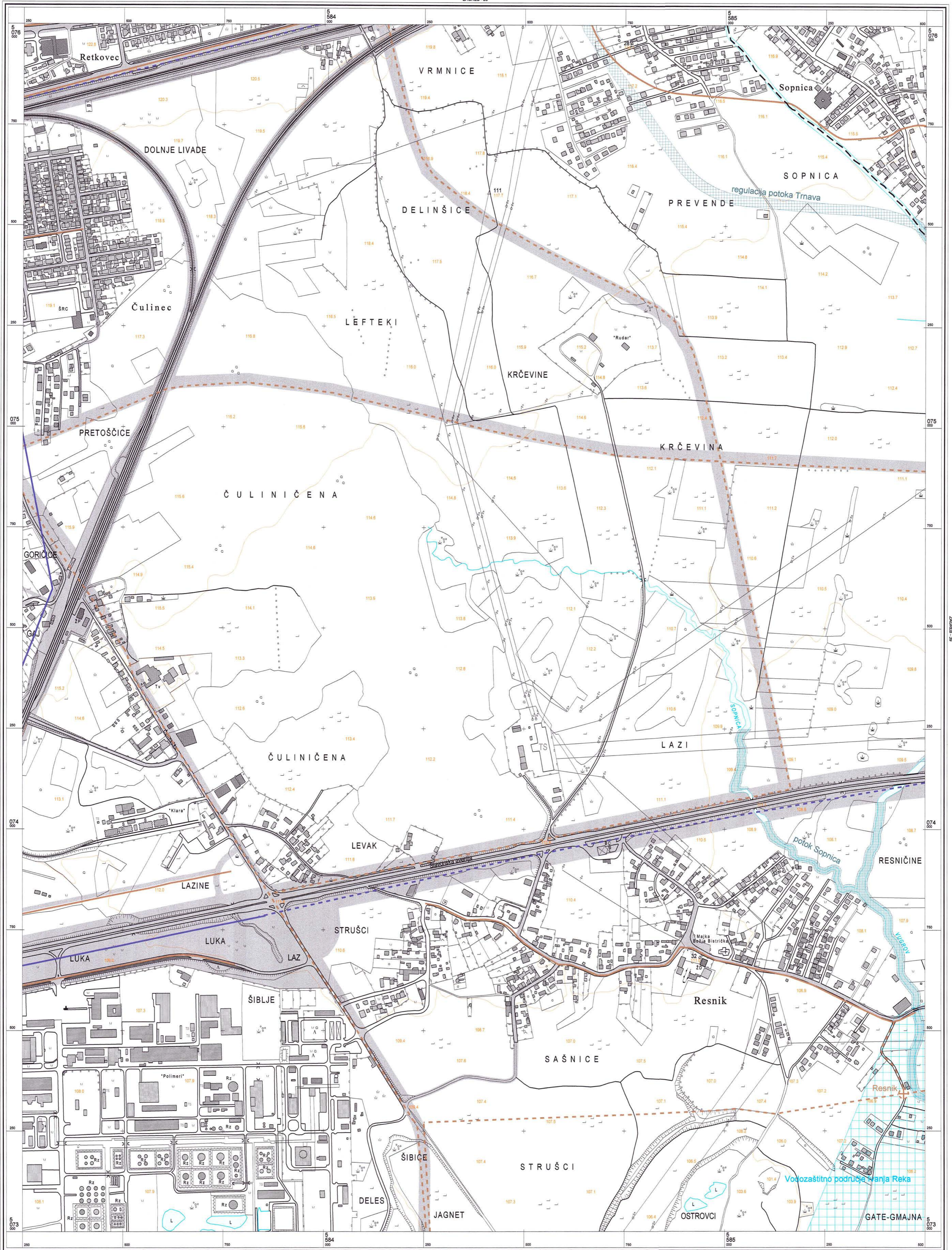
ZAGREB - 37

KATASTRARSKE OPĆINE Izrada: Zavod za fotogrametriju d.d. - Zagreb

A. B. C. **GRAD ZAGREB**  
 Gradski zavod za planiranje razvoja Grada i zaštitu okoliša

IVICA FANJEK dipl.ing. arh.  
 ROMČOVIĆ PROJEKCIJA  
 P.O. GRADONAČELNICE  
 Zagreb, 2003.

Aerofotogrametrijsko snimanje: veljača 1998. god.  
 Tiskano: 1999. god.

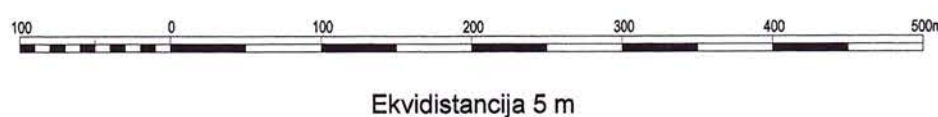
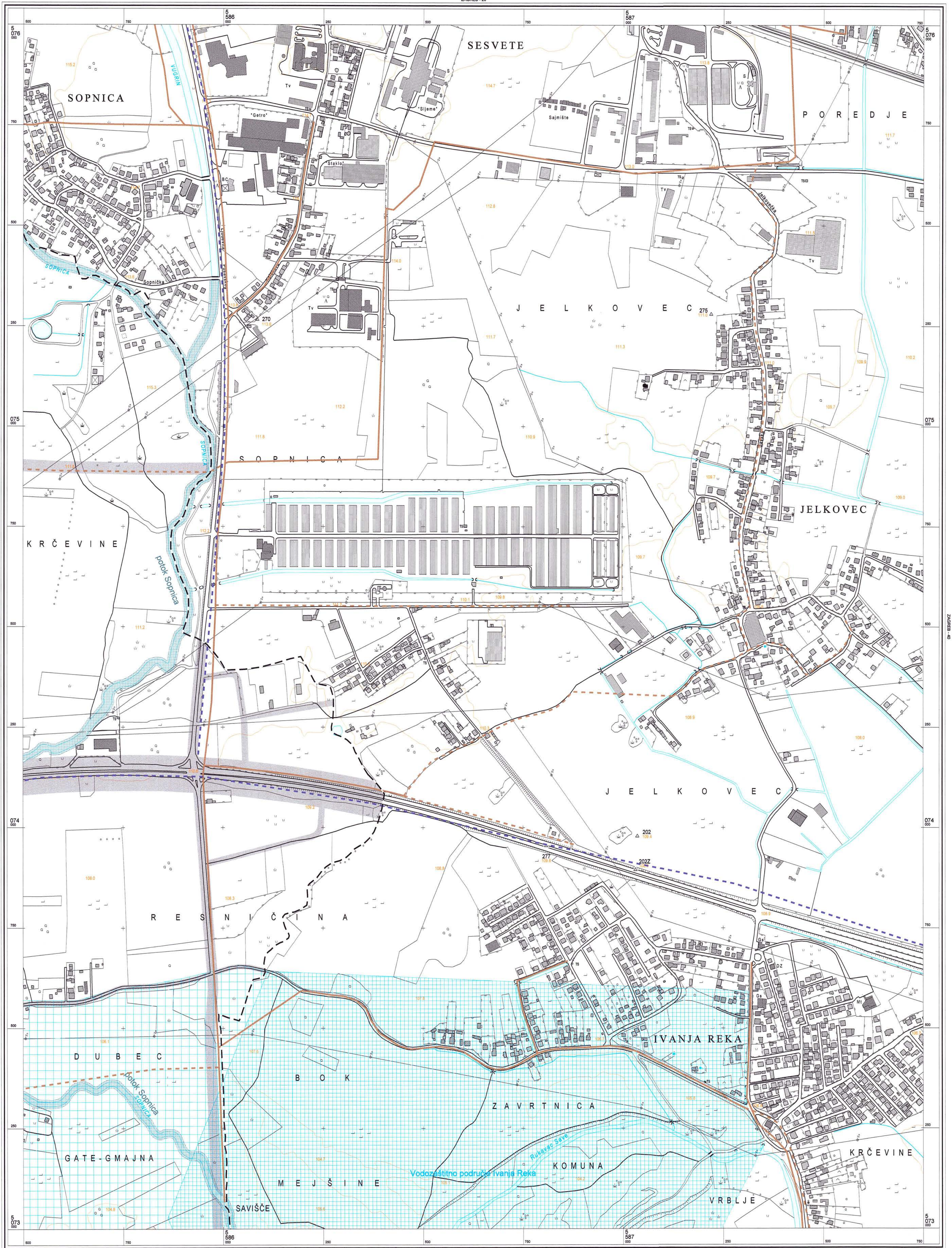


KATASTARSKE OPĆINE Izrada: Zavod za fotogrametriju d.d. - Zagreb

**GRAD ZAGREB**  
 Gradski zavod za planiranje razvoja Grada i zaštitu okoliša

Viđa Fanjek, dipl.ing.arh.  
 POMOĆNIK/PROJEKCIJAK  
 P.O. GRAĐONAČELNICE  
 Zagreb, 2003.

Aerofotogrametrijsko snimanje : veljača 1998. god.  
 Tikano : 1999. god.




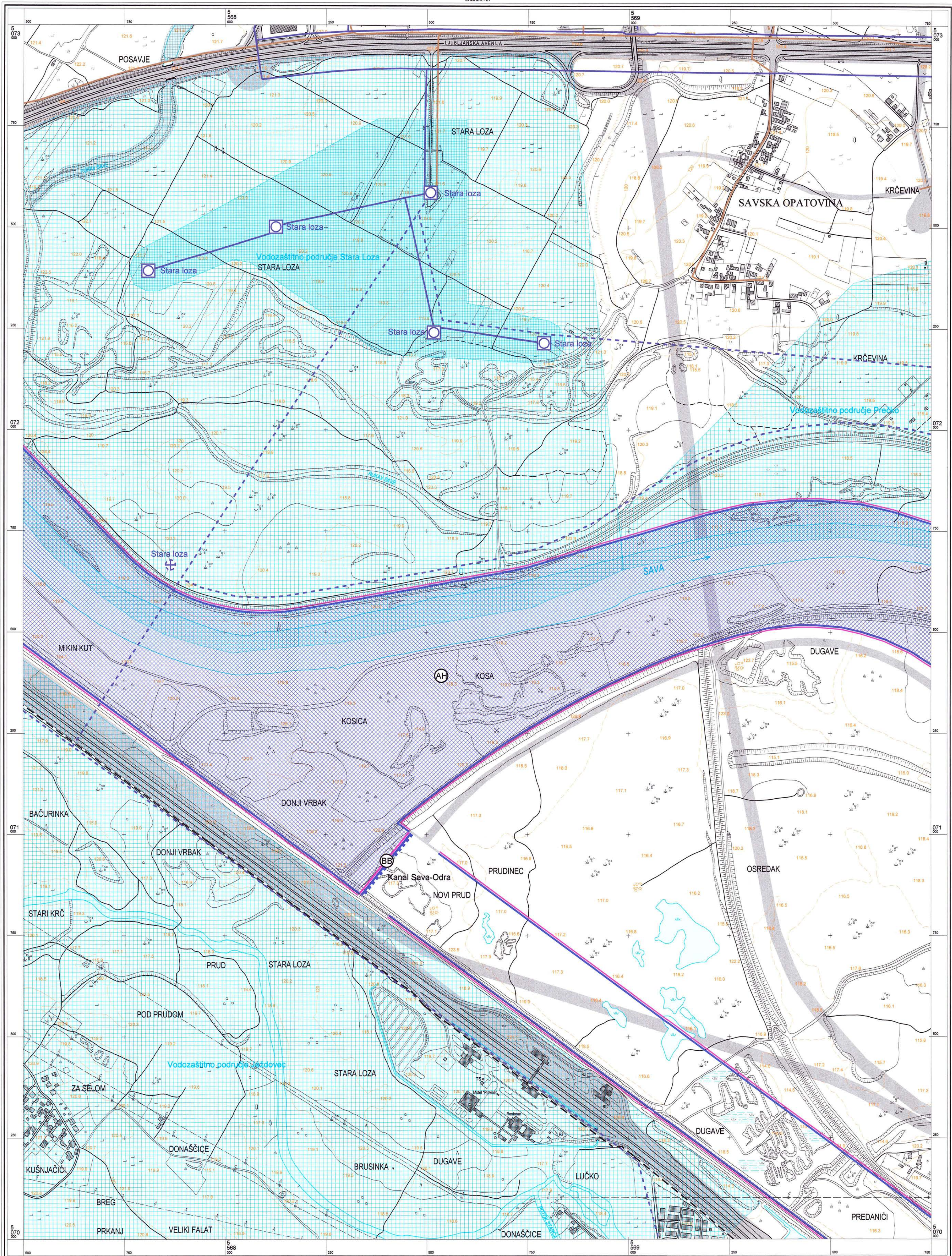
KATASTARSKE OPĆINE Izrada: Zavod za fotogrametriju d.d. - Zagreb

A  
B  
C

REPUBLIKA HRVATSKA  
GRAD ZAGREB  
Gradski zavod za planiranje razvoja Grada i zaštitu okoliša

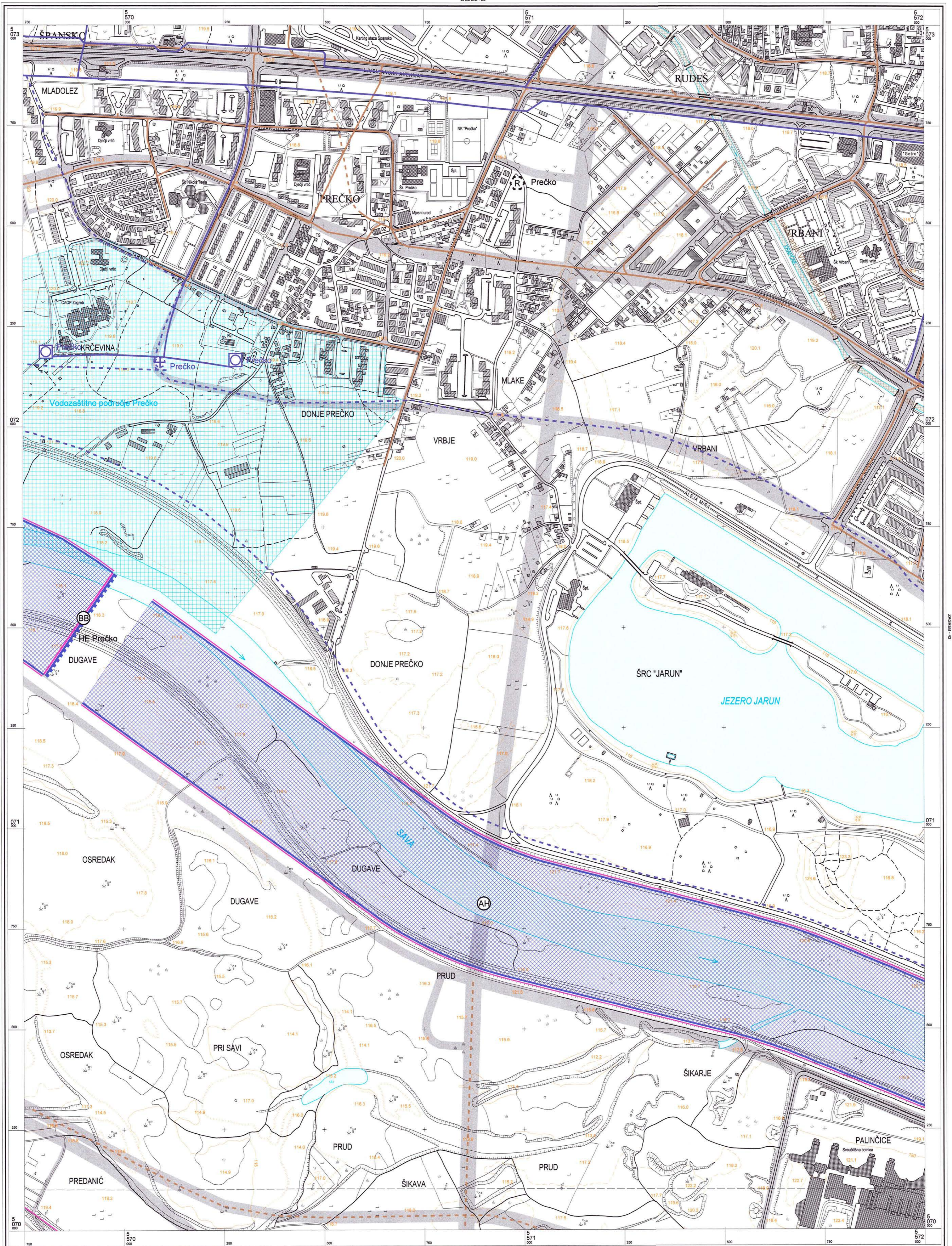
Ivica Fanjek, dipl.ing.arh.  
POMOĆNIK PROJEKCIJNE  
P.D. GRADONAČELNIČKE  
Zagreb, 2003.

Aerofotogrametrijsko snimanje : veljača 1998. god.  
Tiskano : 1999. god.




KATASTARSKE OPĆINE  
 A. LIKA HRVATSKA  
 B. GRAD ZAGREB  
 C. Gradski zavod za planiranje razvoja Grada i zaštitu okoliša

Slavica Fanjek, dipl.ing.arh.  
 POMOĆNIK PROJEKTOVALNIKA  
 P.O.I. GRADONAČELNIKA  
 Zagreb, 2003.



© Gradski zavod za planiranje razvoja Grada i zaštitu okoliša Grada Zagreba  
 Državna geodetska uprava Republike Hrvatske  
 Gradski zavod za katastar i geodetske poslove Grada Zagreba

Mjerilo 1 : 5000



Ekvidistanca 5 m

KATASTARSKE OPĆINE

A.

B.

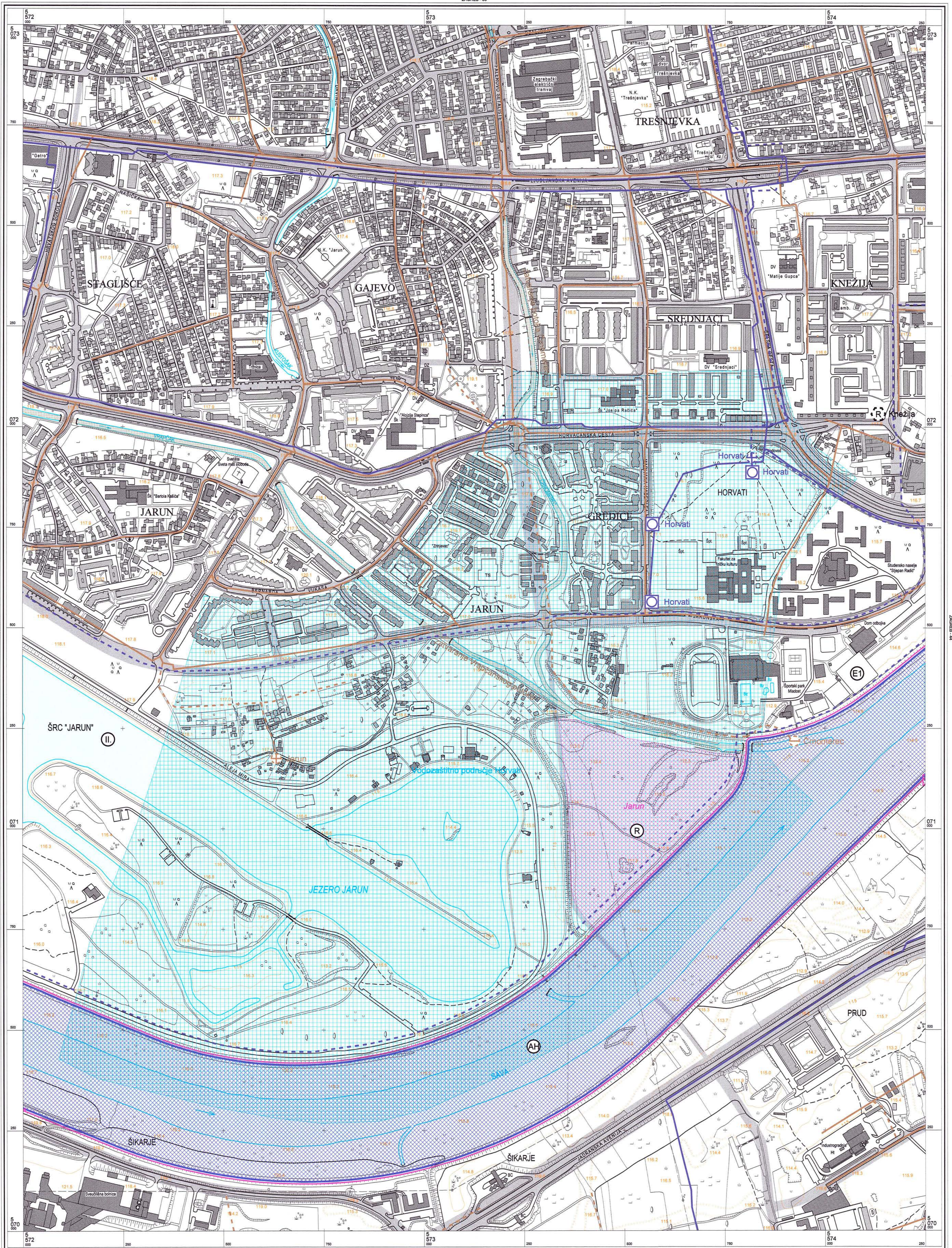
C.

GRAD ZAGREB  
 Gradski zavod za planiranje razvoja Grada i zaštitu okoliša

Trčica Fanjević dipl.ing. arh.  
 POMOĆNIK PROJEKTOVAČA  
 P.O. GRADNACELNIŠTVO  
 Zagreb, 2003.


Izradba: Geofoto - Zagreb

Aerofotogrametrijsko snimanje : veljača 1998. god.  
 Tiskano : 1999. god.



© Gradski zavod za planiranje razvoja Grada i zaštitu okoliša Grada Zagreba  
 Državna geodetska uprava Republike Hrvatske  
 Gradski zavod za katastar i geodetske poslove Grada Zagreba

Mjerilo 1 : 5000



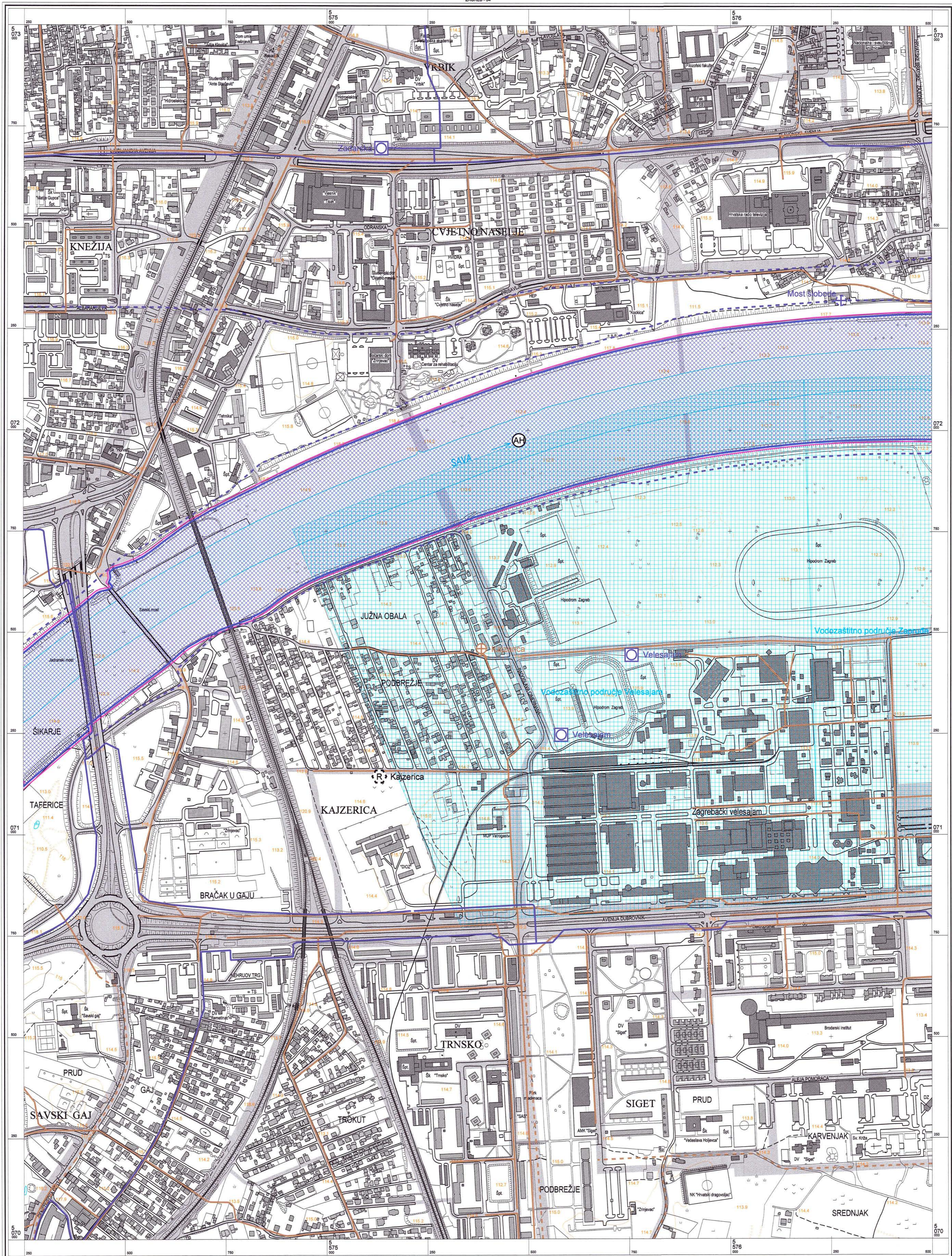
Ekvidistancija 5 m

KATASTARSKE OPĆINE




Izrada: Geofoto - Zagreb

Aerofotogrametrijsko snimanje: veljača 1998. god.  
 Tiskano: 1999. god.



© Gradski zavod za planiranje razvoja Grada i zaštitu okoliša Grada Zagreba  
 Državna geodetska uprava Republike Hrvatske  
 Gradski zavod za katastar i geodetske poslove Grada Zagreba

Mjerilo 1 : 5000



Ekvidistanca 5 m

KATASTARSKE OPĆINE

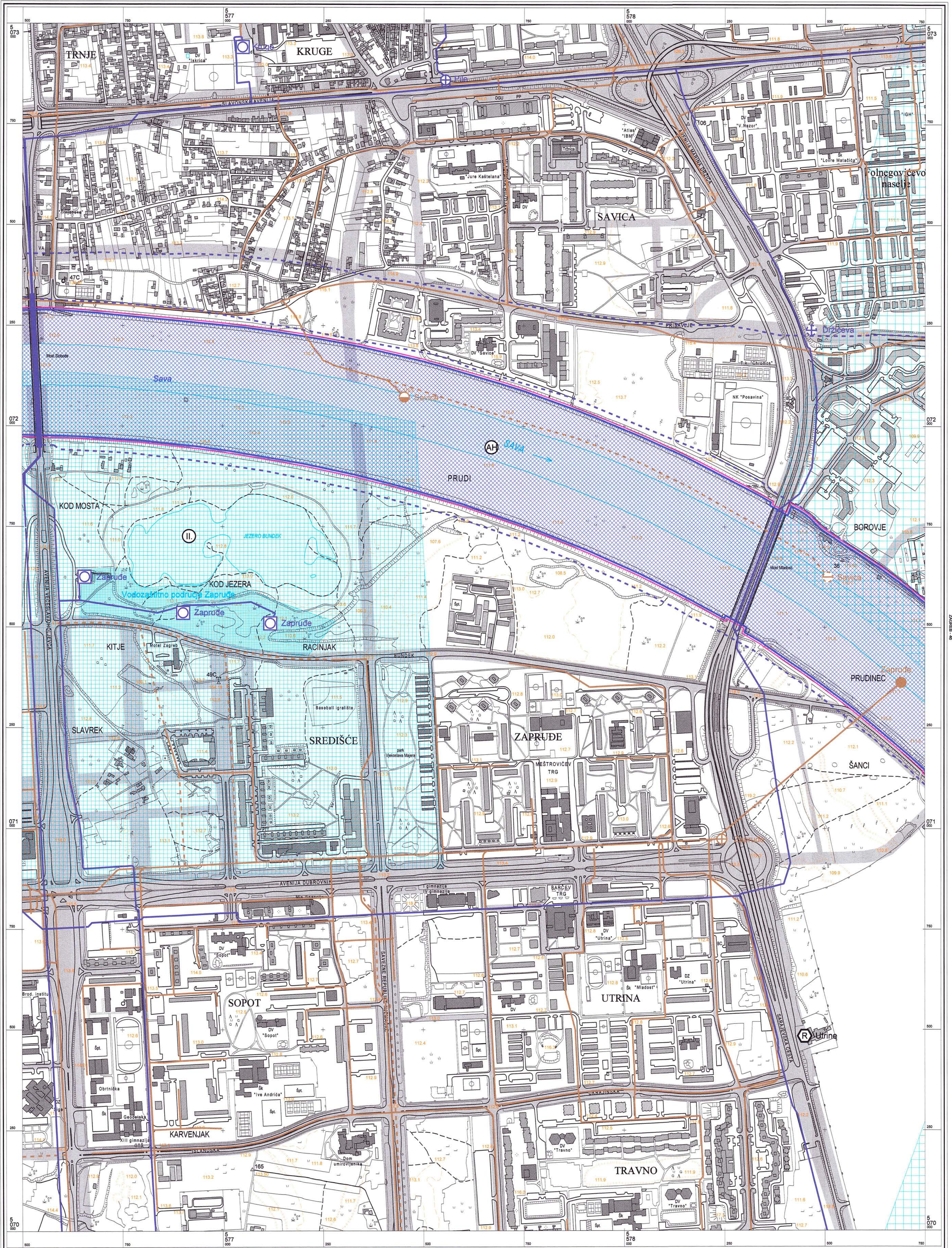
A. B. C.

REPUBLIKA HRVATSKA  
 GRAD ZAGREB  
 Gradski zavod za planiranje razvoja Grada i zaštitu okoliša

Tivica Faniček dipl. ing. arh.  
 POMOĆNIK PROJEKCIJNE  
 PLO. BRADNACELNIKE  
 Zagreb, 2003.


Izradba: Geofoto - Zagreb

Aerofotogrametrijsko snimanje : veljača 1998. god.  
 Tiskano : 1999. god.



© Gradski zavod za planiranje razvoja Grada i zaštitu okoliša Grada Zagreba  
 Državna geodetska uprava Republike Hrvatske  
 Gradski zavod za katastar i geodetske poslove Grada Zagreba

Mjerilo 1 : 5000



Ekvidistancija 5 m

KATASTRARSKE OPĆINE

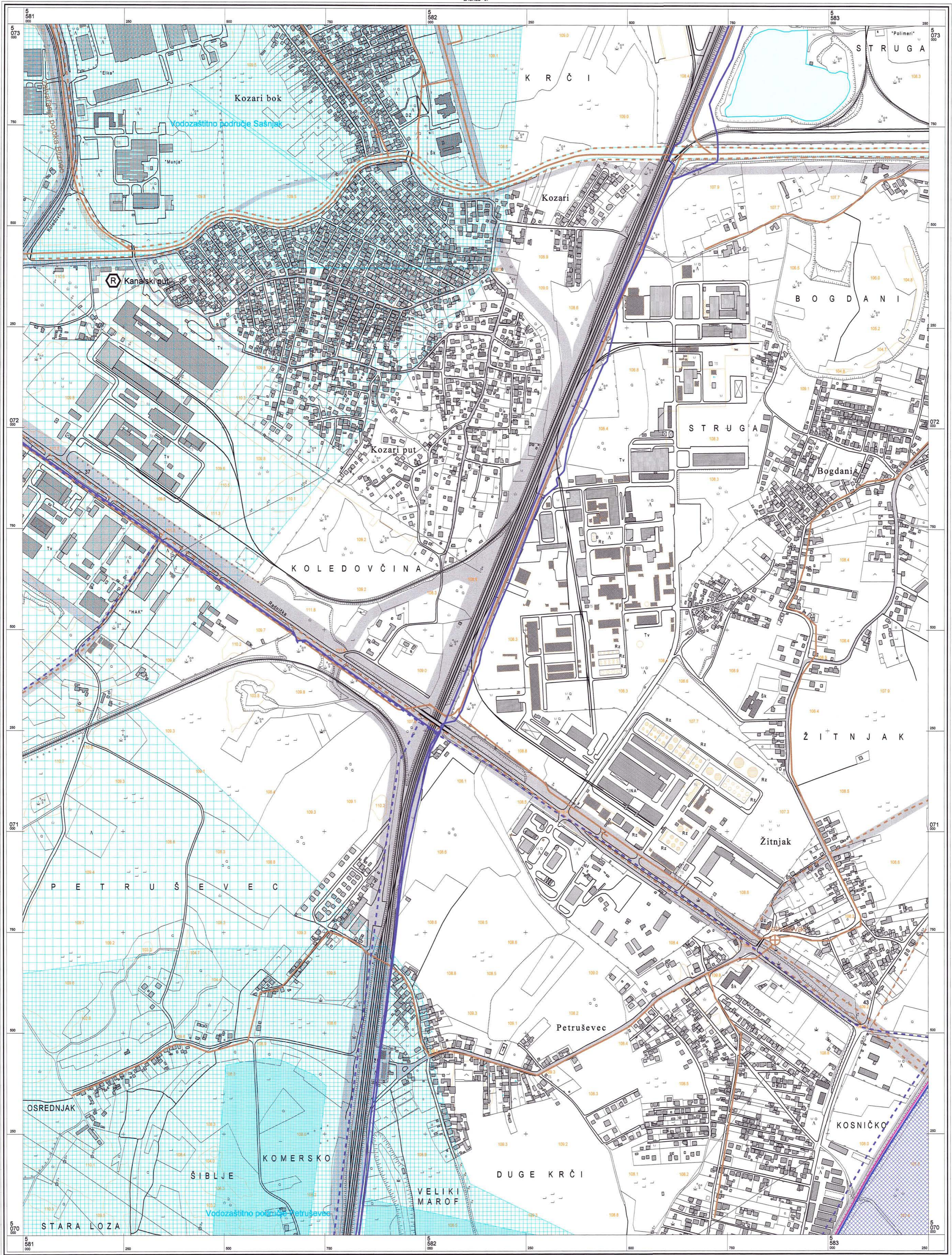
A  
B  
C

Gradski zavod za planiranje razvoja Grada i zaštitu okoliša  
 Ivica Fanjek, dipl. ing. arh.  
 POMIČNIK PROJEKCIJSKI  
 P. O. GRADONAČELNICE  
 Zagreb, 2003.

Izrada: Geofoto - Zagreb

Aerofotogrametrijsko snimanje - veljača 1998. god.  
 Tiskano : 1999. god.



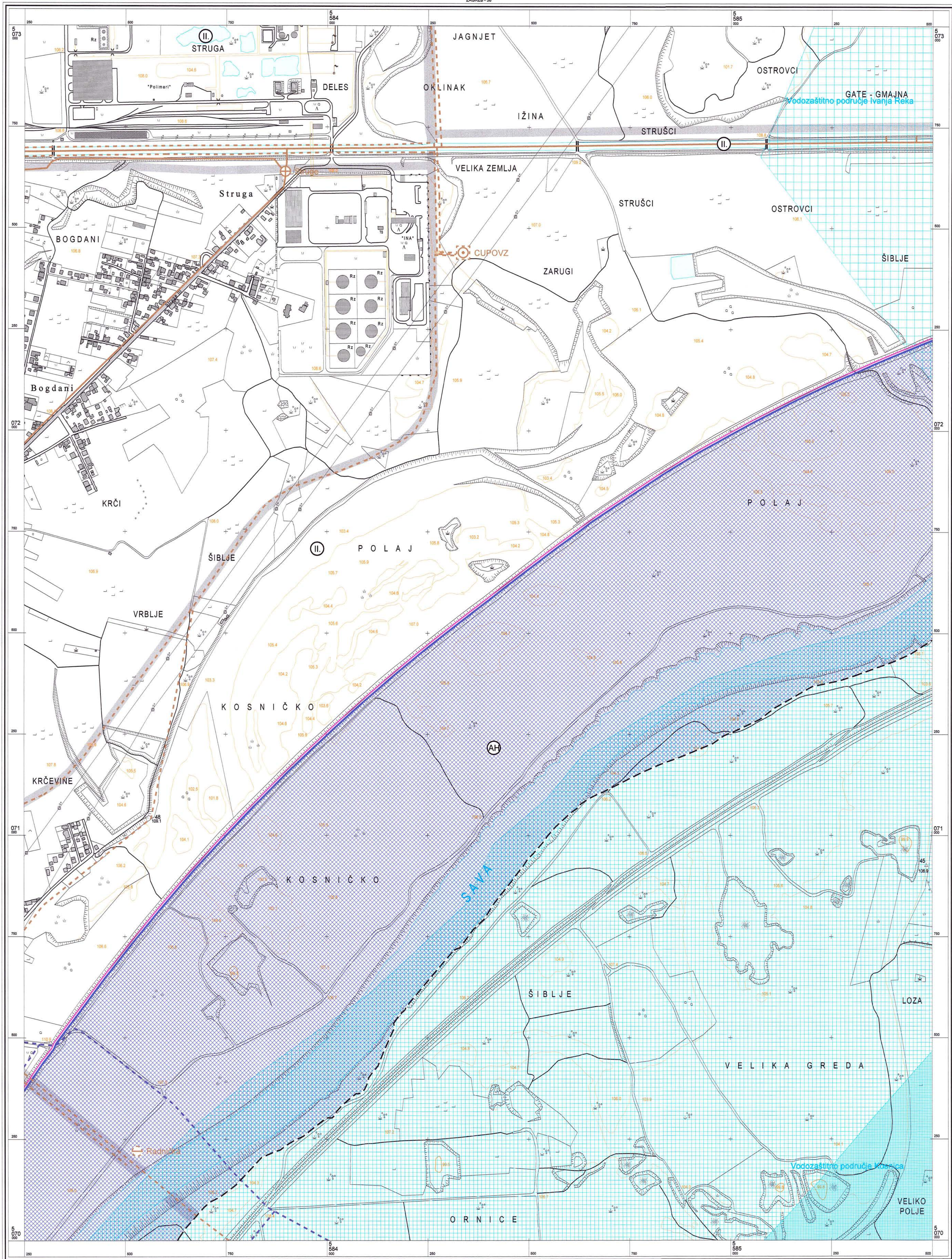


KATASTARSKE OPĆINE Izrada: Zavod za fotogrametriju d.d. - Zagreb

A. B. C. **GRAD ZAGREB**  
 Gradski zavod za planiranje razvoja Grada i zaštitu okoliša


JVICA Fanjek, dipl.ing.am.  
 POMOĆNIK PROJEKTOVALNIKA  
 P.O. GRADONAČELNICE  
 Zagreb, 2003.

Aerofotogrametrijsko snimanje : veljača 1998. god.  
 Tekano : 1999. god.



© Gradski zavod za planiranje razvoja Grada i zaštitu okoliša Grada Zagreba  
 Državna geodetska uprava Republike Hrvatske  
 Gradski zavod za katastar i geodetske poslove Grada Zagreba

Mjerilo 1 : 5000



Ekvidistanca 5 m

ZAGREB - 48

KATASTARSKE OPĆINE Izrada: Zavod za fotogrametriju d.d. - Zagreb

A. B. C. GRAD ZAGREB  
 Gradski zavod za planiranje razvoja Grada i zaštitu okoliša

Ivica Fanjek, inž. arh.  
 POMOĆNIK PROJEKTOVALNIKA  
 P.P. GRADONAČELNIKA  
 Zagreb, 2003.

Aerofotogrametrijsko snimanje : veljača 1998. god.  
 Tiskano : 1999. god.

