

GRAD ZAGREB


GENERALNI URBANISTIČKI PLAN SESVETA

KOMUNALNA INFRASTRUKTURNA MREŽA Vodnogospodarski sustav i gospodarenje otpadom

TUMAČ PLANSKOG ZNAKOVLJA

VODNOGOSPODARSKI SUSTAV

Vodoopskrba i korištenje voda



VODOOPSKRBNI CJEVOVOD - POSTOJEĆI I PLANIRANI


Odvodnja otpadnih voda



PRELJEVNI ISPUST - POSTOJEĆI I PLANIRANI



RETENCIJSKI BAZEN - POSTOJEĆI I PLANIRANI




CRPNA STANICA - PLANIRANA



DOVODNI KANAL - POSTOJEĆI I PLANIRANI

Uređenje vodotoka i voda



KORIDOR POSEBNOG REŽIMA POTOKA



REGULACIJA POTOKA



KATEGORIZACIJA VODOTOKA - I. i II. KATEGORIJA

GOSPODARENJE OTPADOM

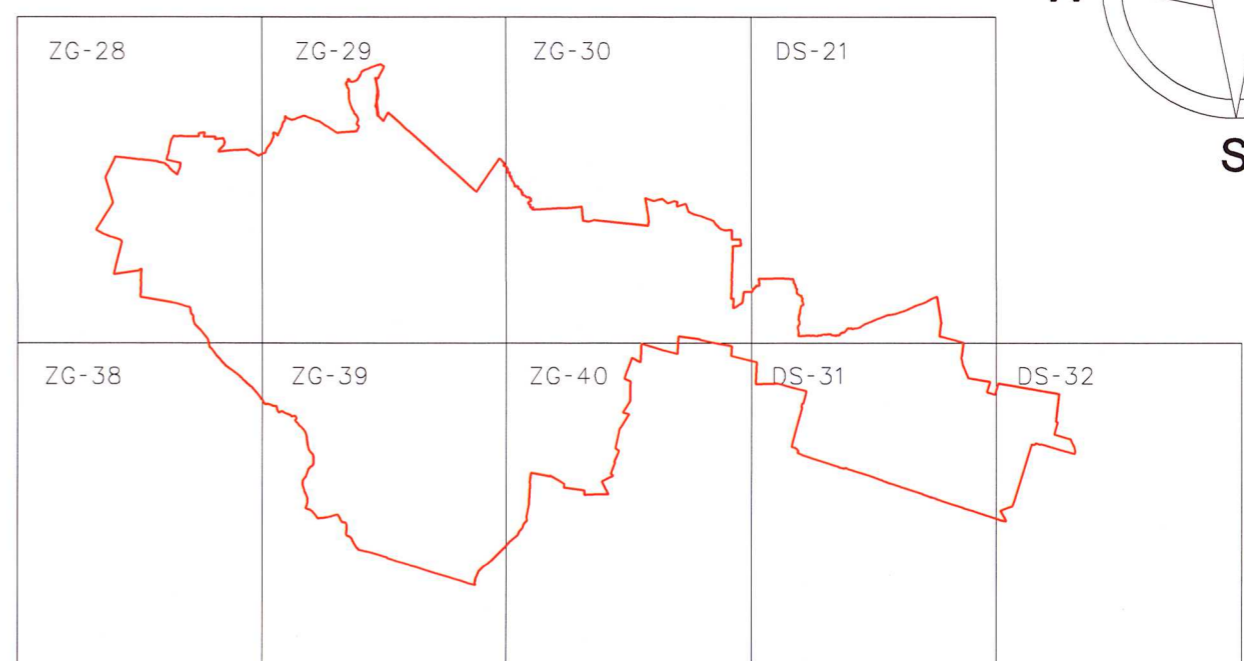


RECIKLAŽNO DVORIŠTE - PLANIRANO



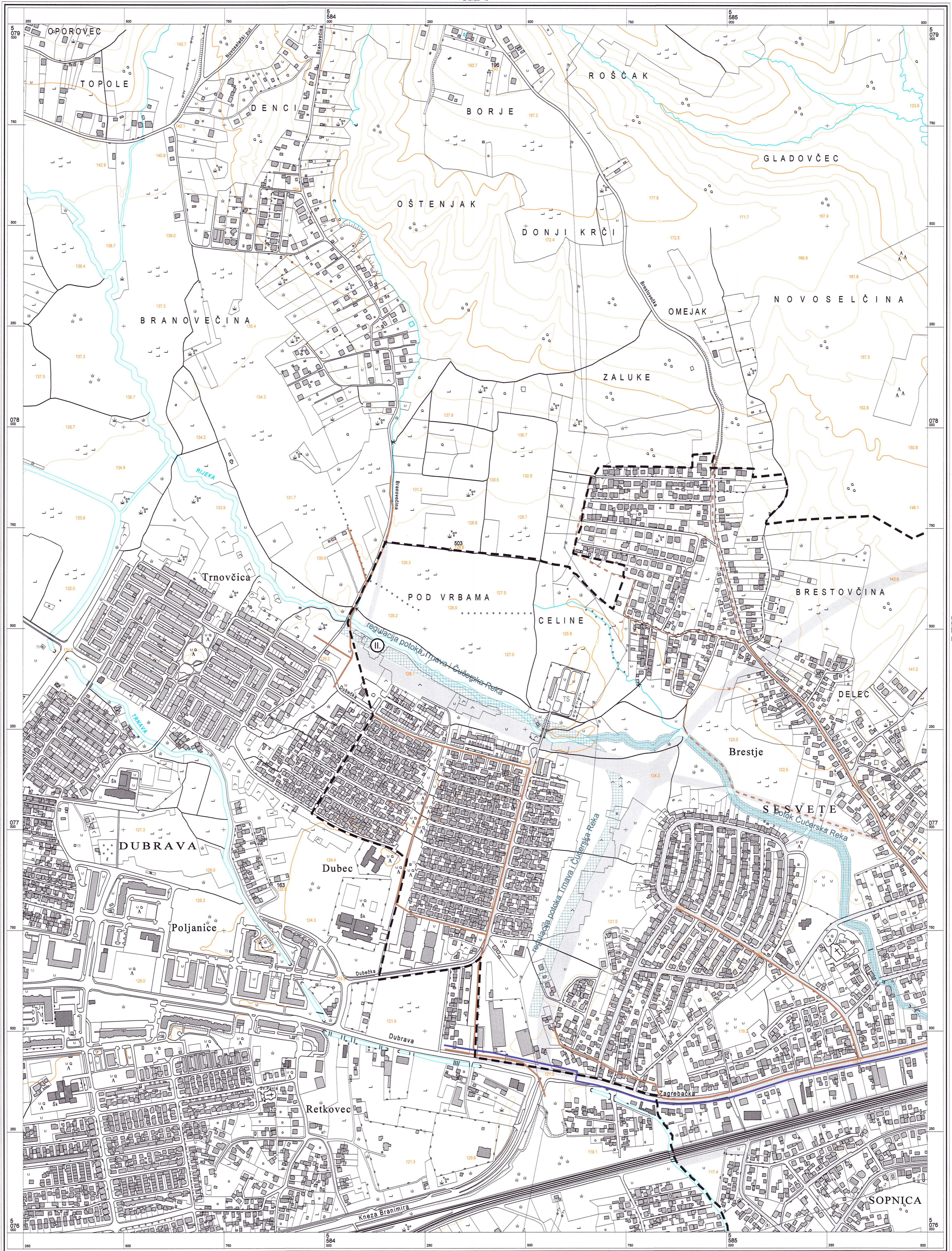
GRANICA GENERALNOG URBANISTIČKOG PLANA SESVETA

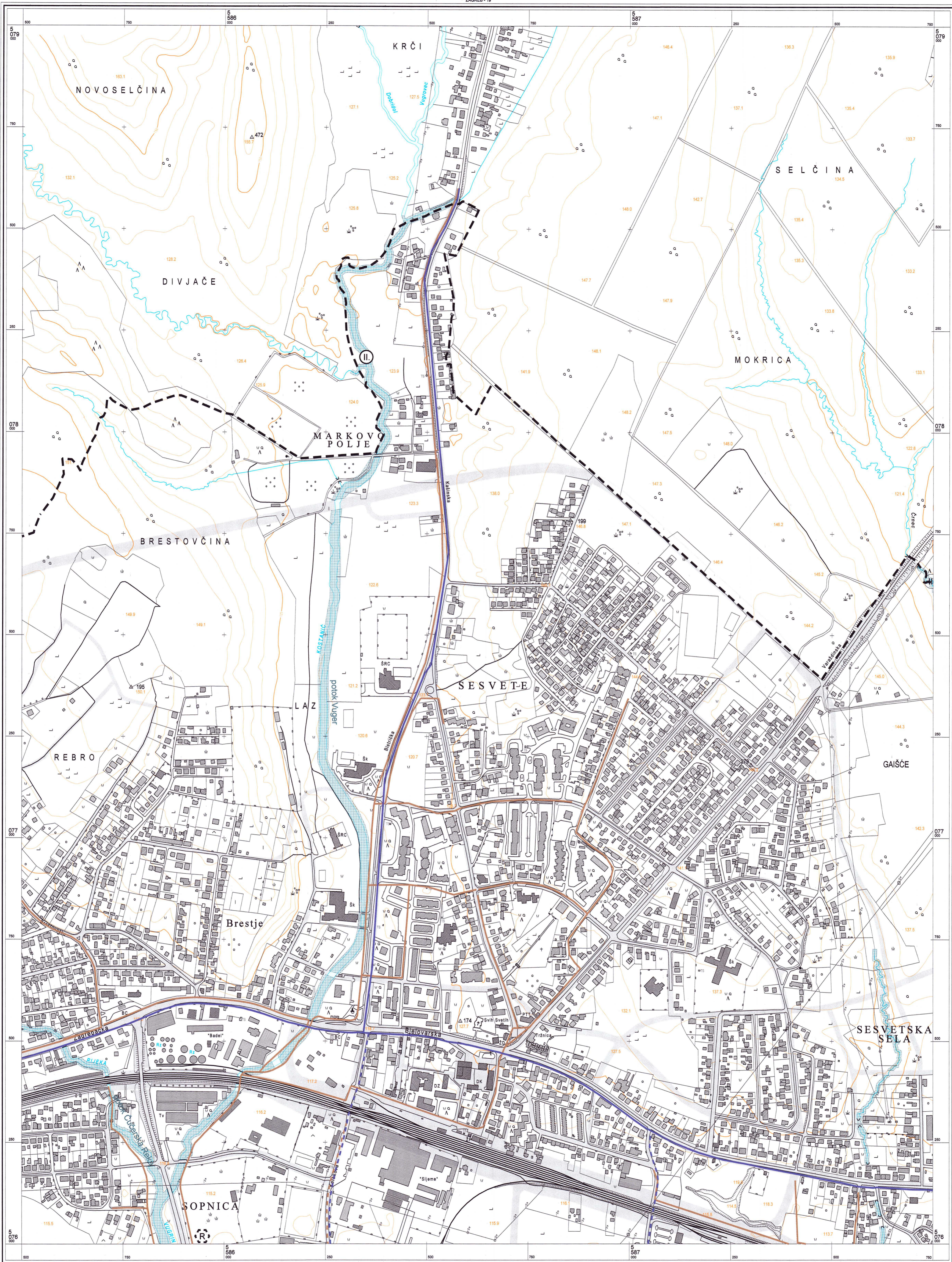
VEZA KARATA:



GRAD ZAGREB

Naziv prostornog plana: GENERALNI URBANISTIČKI PLAN SESVETA	
Naziv kartografskog prikaza: KOMUNALNA INFRASTRUKTURNA MREŽA Vodnogospodarski sustav i gospodarenje otpadom	
Broj kartografskog prikaza: 3.c	Mjerilo kartografskog prikaza: 1:5000
Program mjera za unapređenje stanja u gradskom prostoru (Službeni glasnik Grada Zagreba 3/1998, 1/2001, 5/2001, 18/2001, 21/2002 i 7/2003)	Odluka Gradske skupštine Grada Zagreba o donošenju Generalnoga urbanističkog plana Seseveta (Službeni glasnik Grada Zagreba 14/2003)
Javna rasprava objavljena je: 14. ožujka 2003.	Javni uvid: 22. ožujka - 22. travnja 2003.
Pečat tijela odgovornog za provođenje javne rasprave:	Odgovorna osoba za provođenje javne rasprave:
Suglasnost na plan prema članku 26. Zakona o prostornom uređenju ("Narodne novine" br.30/94, 68/98, 61/00 i 32/02) broj suglasnosti klasa:350-03/03-01/207 datum: 26.06.2003.	
Tijelo koje je izradilo plan: Gradski zavod za planiranje razvoja Grada i zaštitu okoliša, 10000 Zagreb, Ulica Republike Austrije 18	
Pečat pravne osobe koja je izradila plan:	Odgovorna osoba:
Koordinator izrade plana:	Ranko Šehtel, dipl. ing. arh.
Stručni tim:	
mr.sc.Nada Antić, dipl.ek. mr.sc.Pave Barić, dipl.ek. Vladimir Beštak, grad.teh. Tomislav Bilić, dipl.ing.geod. Karolina Bui, dipl.ing.arh. Ivana Crnošija Galović, dipl.ing.arh. Zlata Duka, dipl.pravnik Eduard Dukić, dipl.ing.arh. Jadranka Flanjak, admin. referent Mirela Grabundžija, dipl.ing.sum. Tea Horvat, dipl.ing.arh. Željko Horvat, dipl.pravnik Kerima Jaganjac, dipl.pravnik mr.sc.S. Keleček-Suhovec, dipl.ing.prom. mr.sc.V. Kelemen-Pepeonik, dipl.ing.geogr.	Ivana Kobetić, dipl.ing.prom. Zdravko Krasić, dipl.ing.arh. Sanja Kristo, viši ek. Mira Marinić, admin. sekretar Višnja Marinković, daktiograf Andrija Mikulić, dipl.ing.rud. Željka Pavlović, dipl.ing.grad Dražen Plevko, dipl.ing.arh. Nada Rački, dipl.ek. Darko Šiško, dipl.ing.geod., mr.Branka Šmit, dipl.ek. Rajna Šterk-Valentak, dipl.ing.grad. Jadranka Veselić-Bruvo, dipl.ing.arh. Dragica Wurth, dipl.pravnik
Kartografska baza i geoinformatička obrada:	GEOFOTO d.o.o., Zagreb Zvonko Biljecki, dipl.ing.geod. Hrvoje Halapija, dipl.ing.geod. Dražen Piskor, dipl.ing.geod. Tomislav Tonković, dipl.ing.geod. Aida Osmanagić, dipl.ing.geod. Damir Perić, dipl.ing.geod.
Pečat Gradske skupštine Grada Zagreba:	Predsjednica Gradske skupštine Grada Zagreba
Istovjetnost ovog plana s izvornikom ovjerava:	Pečat nadležnog tijela:

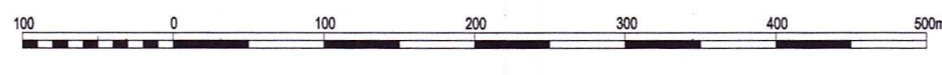




© Gradski zavod za planiranje razvoja Grada i zaštitu okoliša Grada Zagreba
 Državna geodetska uprava Republike Hrvatske
 Gradski zavod za katastar i geodetske poslove Grada Zagreba

Mjerilo 1 : 5000

ZAGREB - 29



Ekvidistancija 5 m


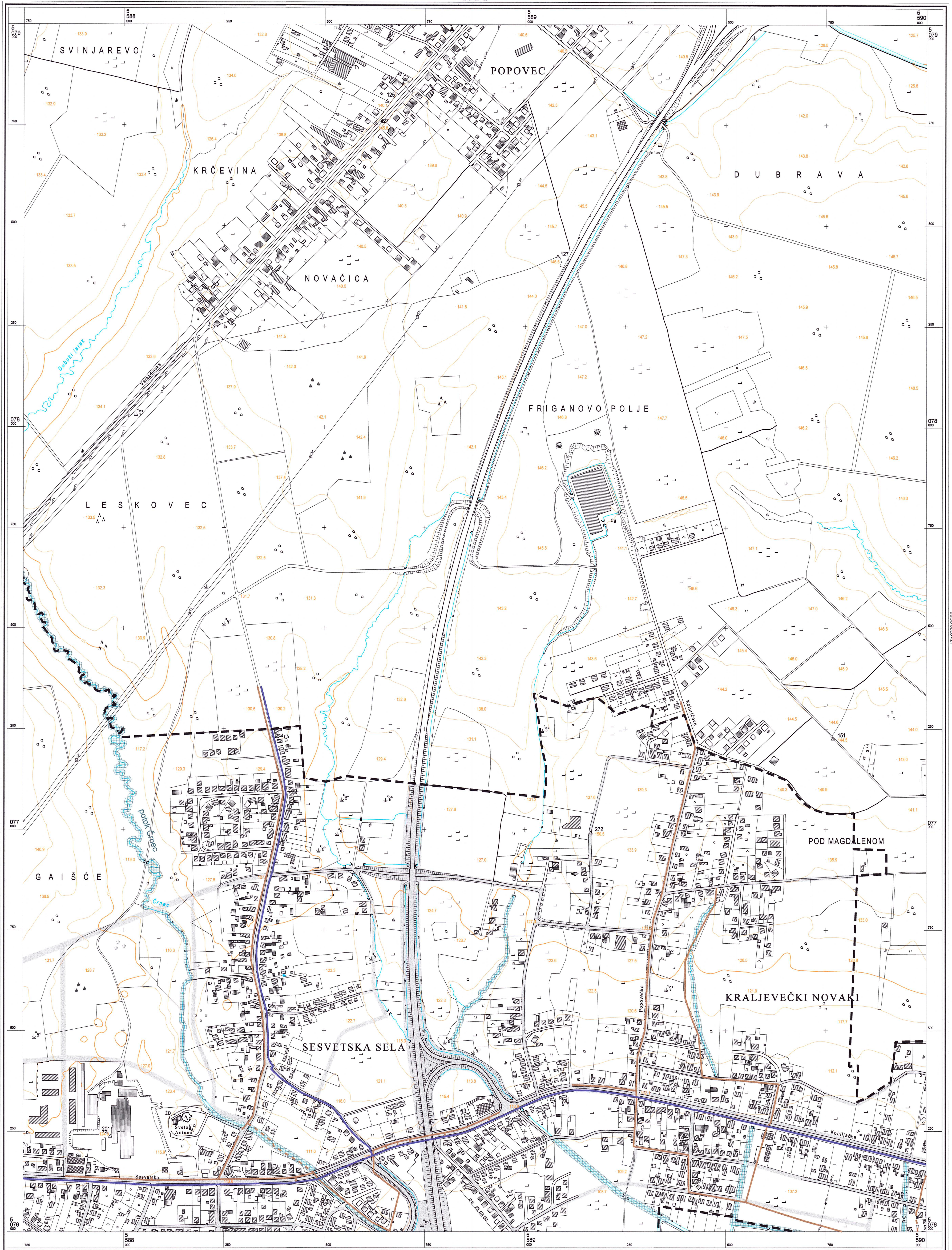
KATASTARSKE OPĆINE Izrada: Zavod za fotogrametriju d.d. - Zagreb

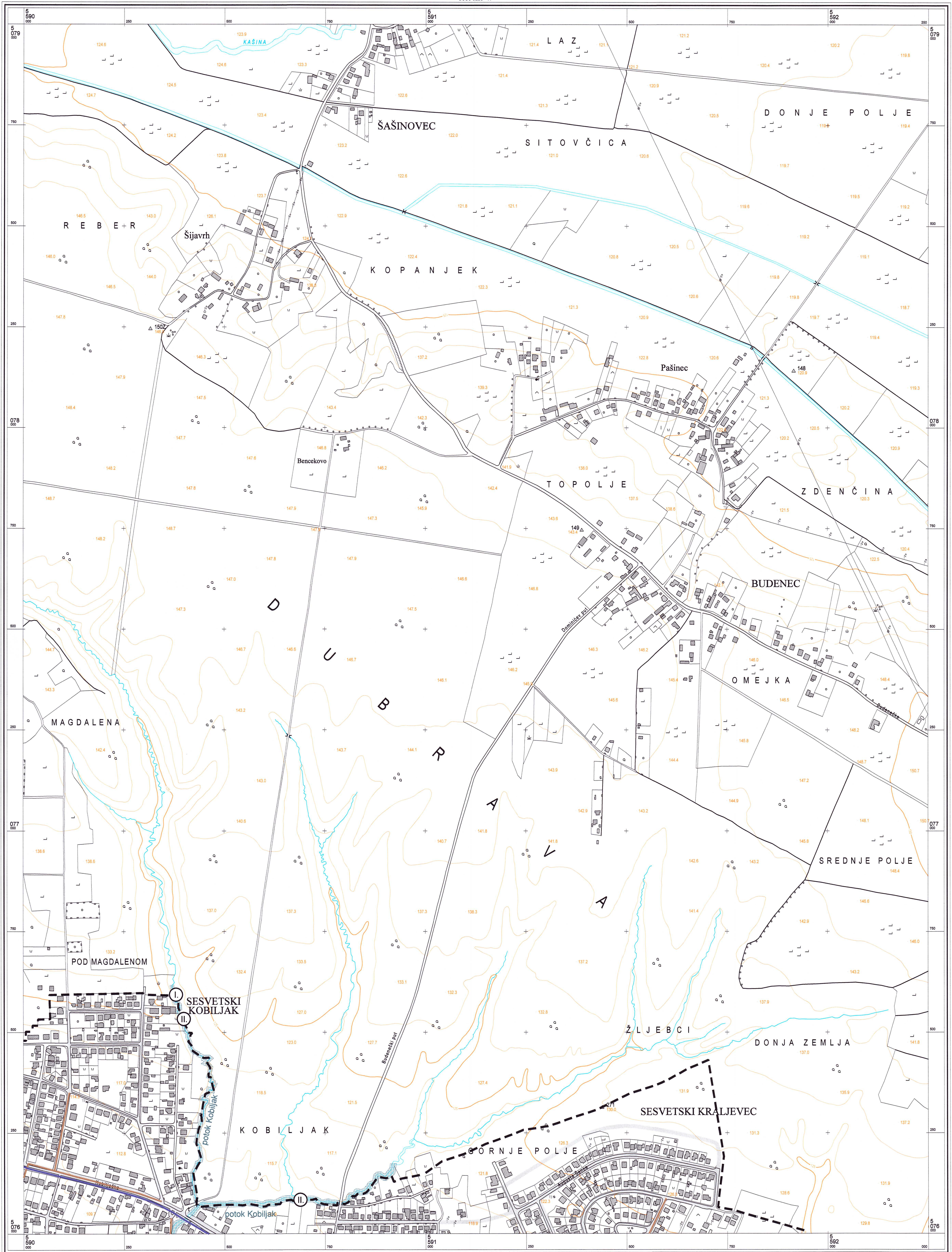
A
B
C

REPUBLIKA HRVATSKA
 GRAD ZAGREB
 Gradski zavod za planiranje razvoja Grada i zaštitu okoliša

Proj. inž. Ranko Džigunović
 POŠTOLNIK PROCJELNICE
 PROJEKTOVANJE
 PROJEKTOVANJE
 ZAGREB, 2003.

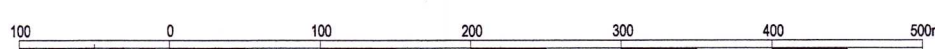
Aerofotogrametrijsko snimanje: veljača 1998. god.
 Tiskano: 1999. god.





© Gradski zavod za planiranje razvoja Grada i zaštitu okoliša Grada Zagreba
 Državna geodetska uprava Republike Hrvatske
 Gradski zavod za katastar i geodetske poslove Grada Zagreba

Mjerilo 1 : 5000



Ekvidistancija 5 m

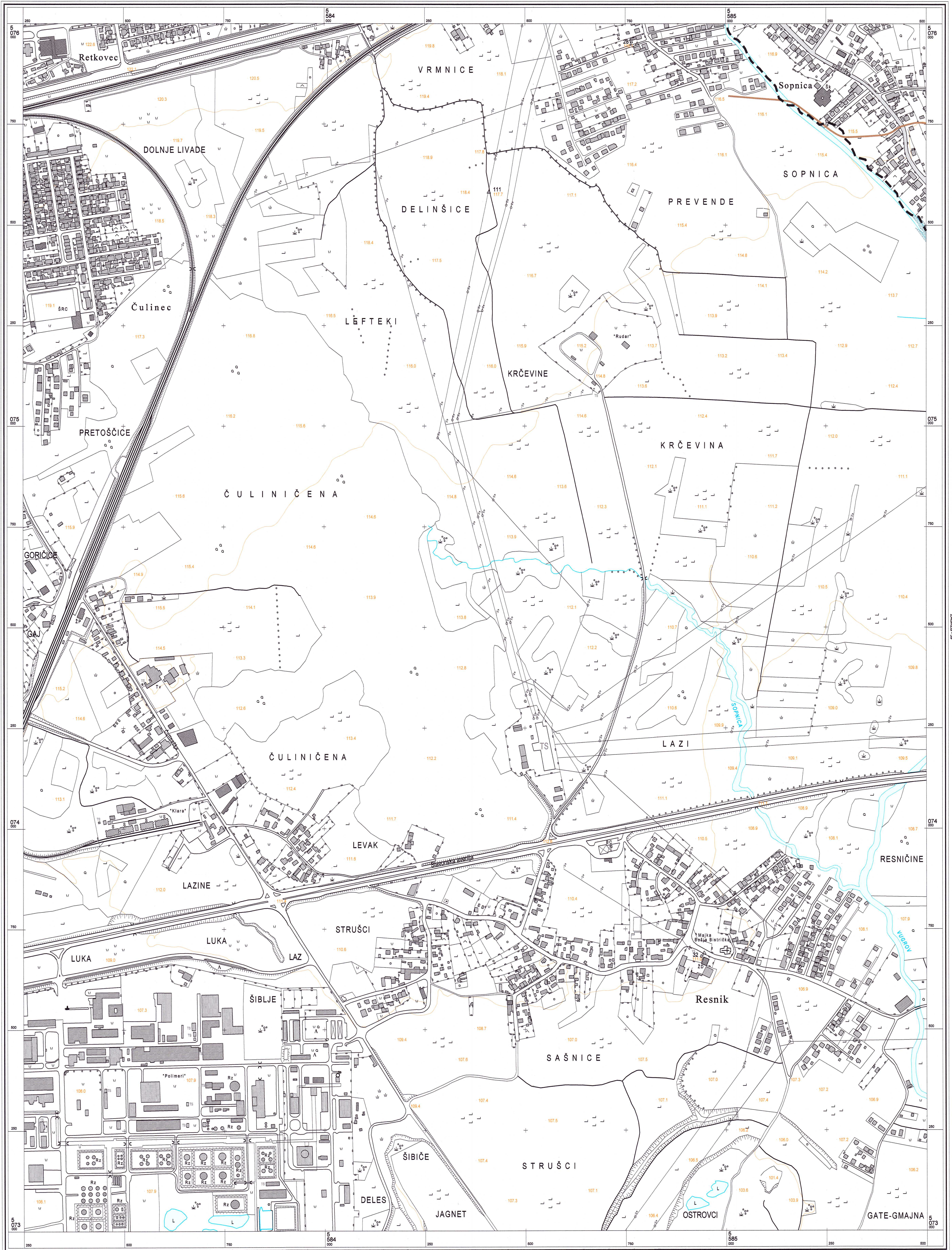
DUGO SELO - 21

KATASTRARSKO OPĆINE Izradba: Zavod za fotogrametriju d.d. - Zagreb

REPUBLIKA HRVATSKA
GRAD ZAGREB
 Gradski zavod za planiranje razvoja Grada i zaštitu okoliša


Ivica Fanjek, dipl.ing.arh.
 POBORNIK PROJEKCIJE
 POSREDOVANJE U PROMETU NEKRETNIM PRAVNIM
 PRAVNIM POSREDOVANJE U PROMETU NEKRETNIM PRAVNIM
 ZAGREB, 2003.

Aerofotogrametrijsko snimanje - veljača 1998. god.
 Tiskano - 1999. god.



© Gradski zavod za planiranje razvoja Grada i zaštitu okoliša Grada Zagreba
 Državna geodetska uprava Republike Hrvatske
 Gradski zavod za katastar i geodetske poslove Grada Zagreba

Mjerilo 1 : 5000



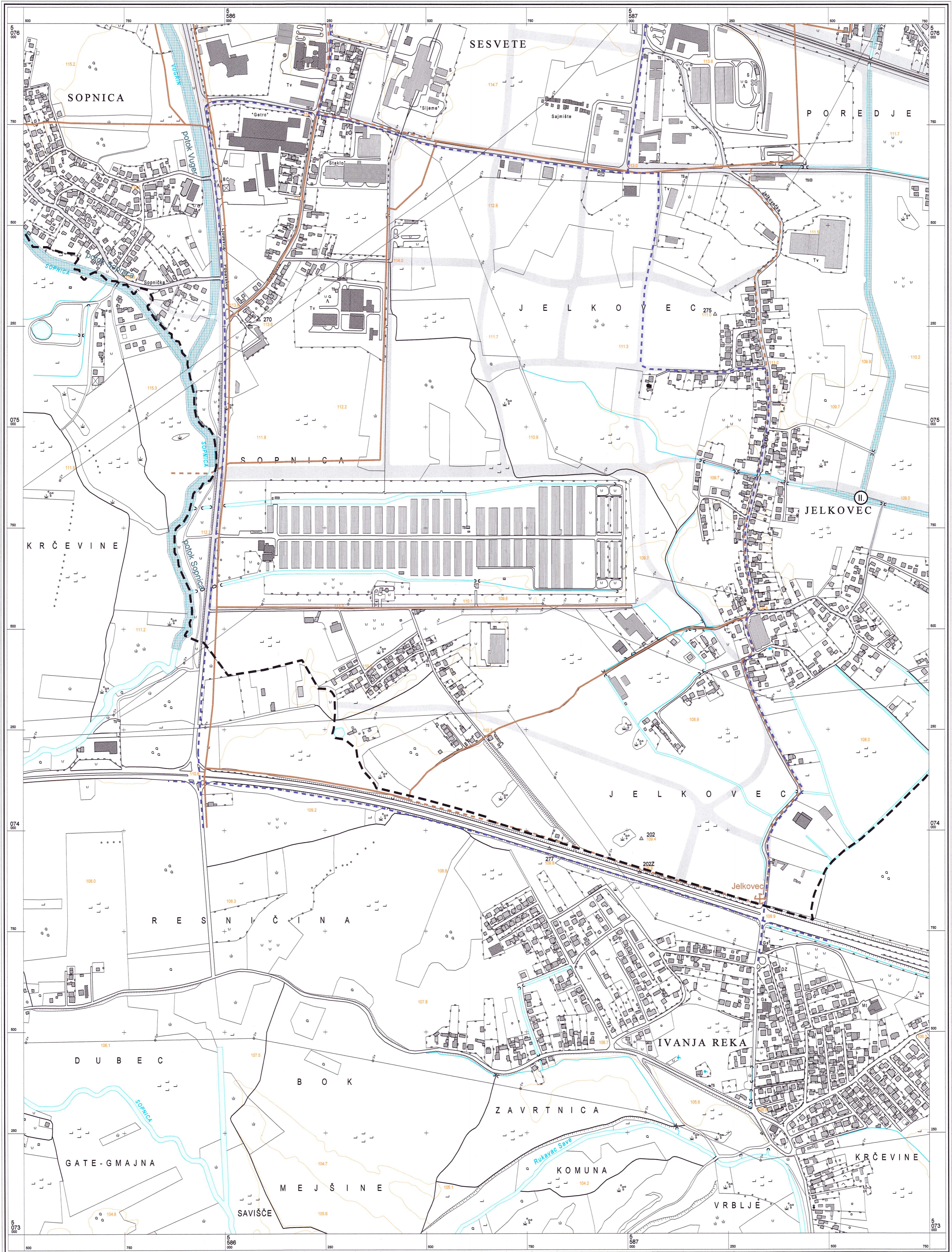
Ekvidistancija 5 m

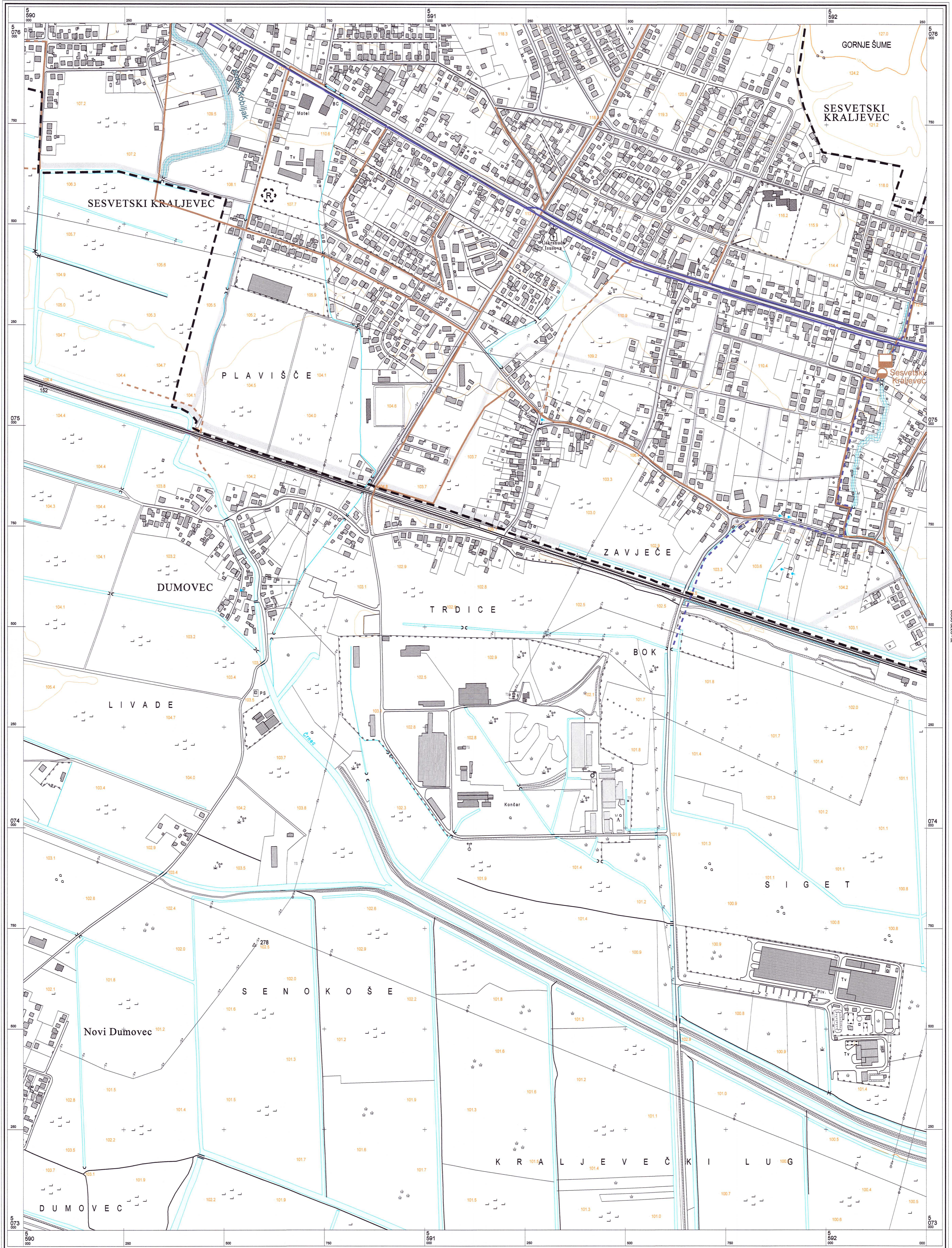
ZAGREB - 38

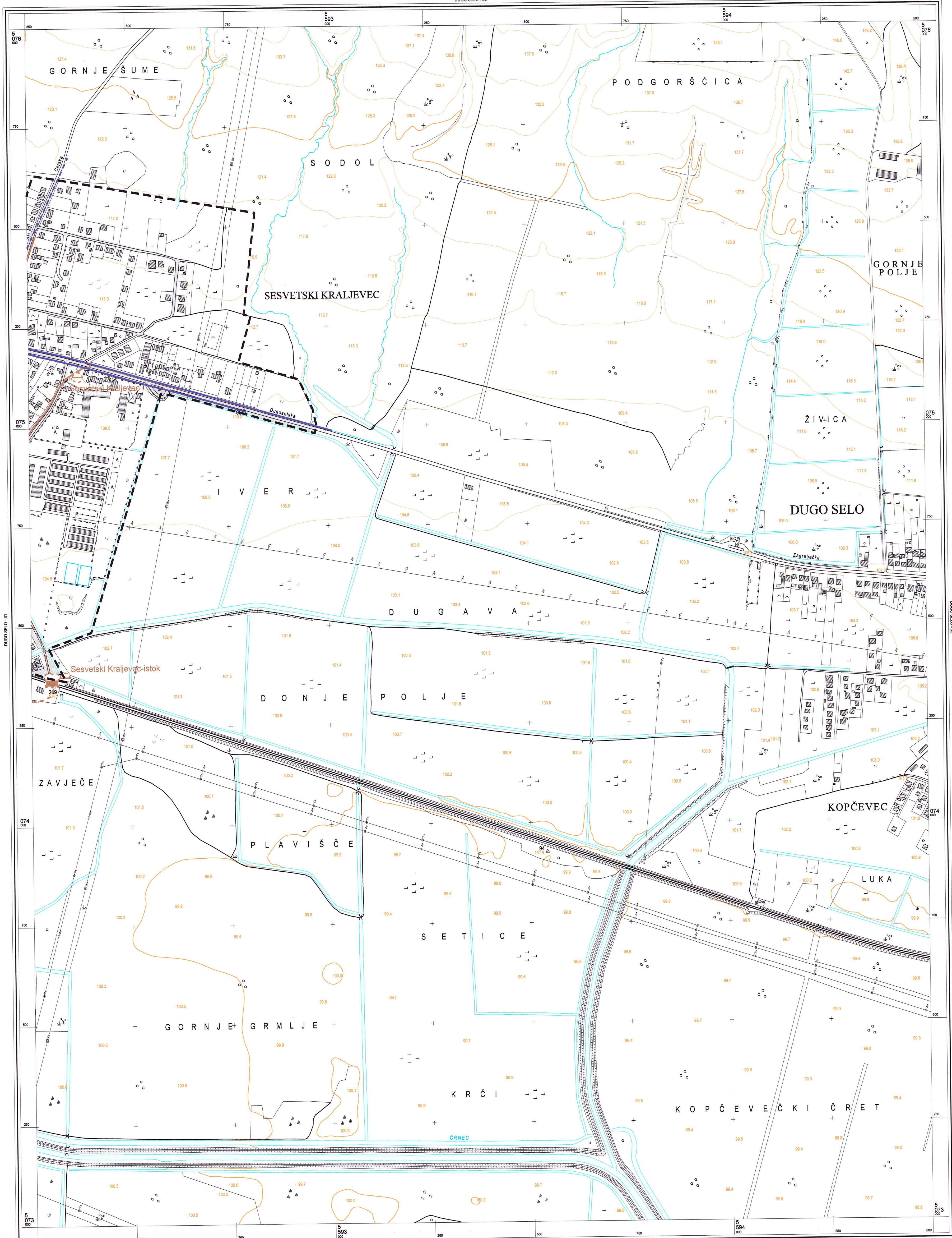
KATASTRARSKA OPĆINE Izradba: Zavod za fotogrametriju d.d. - Zagreb



Aerofotogrametrijsko snimanje : veljača 1998. god.
 Tiskano : 1999. god.

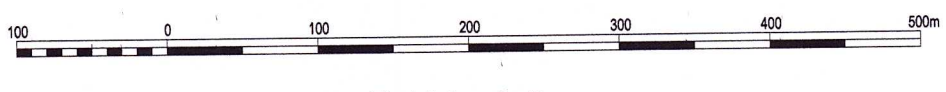






© Gradski zavod za planiranje razvoja Grada i zaštitu okoliša Grada Zagreba
 Državna geodetska uprava Republike Hrvatske
 Gradski zavod za katastar i geodetske poslove Grada Zagreba

Mjerilo 1 : 5000



DUGO SELO - 12

Ekvidistanција 5 m

KATASTARSKA OPĆINE Izradba: Zavod za fotogrametriju d.d. - Zagreb

GRAD ZAGREB
 Gradski zavod za planiranje razvoja Grada i zaštitu okoliša
 Ivica Banić, dipl.ing.arh.
 POMOĆNIK PROJEKTOVALNIKA
 PROJEKTOVALNIŠTVO ZA PLANIRANJE I ZAŠTITU OKOLIŠA
 GRAD ZAGREB, Zagreb, 2003.

Aerofotogrametrijsko animiranje - veljača 1998. god.
 Tiskano : 1999. god.