

GRAD ZAGREB

GENERALNI URBANISTIČKI PLAN GRADA ZAGREBA - IZMJENE I DOPUNE 2025.

3. PROMETNA I KOMUNALNA INFRASTRUKTURNA MREŽA 3b. Energetski sustav, pošta i sustav elektroničkih komunikacija

TUMAČ PLANSKOG ZNAKOVLJA

ENERGETSKI SUSTAV

Cijevni transport nafte i plina

- MAGISTRALNI PLINOVOĐ - POSTOJEĆI
- MAGISTRALNI PLINOVOĐ - PLANIRANI
- PLINOVOĐ VT - POSTOJEĆI
- PLINOVOĐ VT - PLANIRANI
- PRIMOPREDAJNA MJERNO REDUKCIJSKA STANICA - POSTOJEĆA
- PLINSKA REGULACIJSKA STANICA (PRS), RAZDJELNA STANICA (RS), BLOKADNA STANICA (BS) - POSTOJEĆA
- PLINSKA REGULACIJSKA STANICA (PRS), RAZDJELNA STANICA (RS), BLOKADNA STANICA (BS) - PLANIRANA
- PRODUKTOVOĐ - POSTOJEĆI
- PRODUKTOVOĐ - PLANIRANI

Elektroenergetika

- HIDROELEKTRANA - PLANIRANA
- TERMOELEKTRANA TOPLANA - POSTOJEĆA
- RASKLOPNO POSTROJENJE - POSTOJEĆE
- RASKLOPNO POSTROJENJE - PLANIRANO
- TRAFOSTANICA 110KV - POSTOJEĆA
- TRAFOSTANICA 110KV - PLANIRANA
- DALEKOVOD 400KV - PLANIRANI
- DALEKOVOD 110KV - POSTOJEĆI
- DALEKOVOD 110KV - PLANIRANI
- KABEL 110 KV - POSTOJEĆI
- KABEL 110 KV - PLANIRANI
- TOPLANA - POSTOJEĆA
- KOTLOVNICA - POSTOJEĆA
- KOTLOVNICA - PLANIRANA
- IZMJENJIVAČKA STANICA TOPLINE - PLANIRANA
- CRPNA STANICA - PLANIRANA
- TOPLOVOD I PAROVOD - PLANIRANI
- TOPLOVOD I PAROVOD - POSTOJEĆI

POŠTA I TELEKOMUNIKACIJE

Pošta

- DIREKCIJA POŠTA
- SREDIŠTE POŠTA
- POŠTANSKI URED - POSTOJEĆI

Telekomunikacije

- MEĐUNARODNA CENTRALA - POSTOJEĆA
- TRANZITNA CENTRALA - POSTOJEĆA
- PODRUČNA CENTRALA - POSTOJEĆA
- UDALJENI PRETPLATNIČKI STUPANJ - POSTOJEĆI
- UDALJENI PRETPLATNIČKI STUPANJ - PLANIRANI
- MAGISTRALNI VODOVI - POSTOJEĆI
- RADIO RELEJNA POSTAJA - POSTOJEĆA
- Radio i TV sustav veza
- VEĆA POSTAJA RADIO I TV - POSTOJEĆA
- RADIO ODAŠILJAČKO SREDIŠTE - POSTOJEĆE
- RADIO ODAŠILJAČKO SREDIŠTE - PLANIRANO
- RADIO PRIJEMNO SREDIŠTE - POSTOJEĆE
- RADIO PRIJEMNO SREDIŠTE - PLANIRANO
- RADIJSKI KORIDOR - POSTOJEĆI
- RADIJSKI KORIDOR - PLANIRANI
- TV ODAŠILJAČ - POSTOJEĆI
- TV PRETVARAČ - POSTOJEĆI
- REZERVACIJA PROŠIRENJA POSTOJEĆE ULICE
- KORIDORI JAVNO PROMETNIH POVRŠINA
- GRANICA GENERALNOG URBANISTIČKOG PLANA GRADA ZAGREBA

VEZA KARATA:



GRAD ZAGREB

Naziv prostornog plana:
IZMJENE I DOPUNE GENERALNOG URBANISTIČKOG PLANA GRADA ZAGREBA 2025.

Naziv kartografskog prikaza: **3. PROMETNA I KOMUNALNA INFRASTRUKTURNA MREŽA
3b. Energetski sustav, pošta i sustav elektroničkih komunikacija – izmjene i dopune 2025.**

Broj kartografskog prikaza: 3b. Mjerilo kartografskog prikaza: 1 : 5000

Odluka o izradi izmjena i dopuna Generalnoga urbanističkog plana grada Zagreba („Službeni glasnik Grada Zagreba“ br.15/23)

Odluka o donošenju izmjena i dopuna Generalnoga urbanističkog plana grada Zagreba („Službeni glasnik Grada Zagreba“ br. 28/25)

Javna rasprava objavljena je 27. lipnja 2024.
Ponovna javna rasprava objavljena je 21. rujna 2024.
Druga ponovna javna rasprava objavljena je 12. veljače 2025.

Javni uvid održan je od 28. lipnja 2024. do 12. srpnja 2024.
Ponovni javni uvid održan je od 23. rujna do 7. listopada 2024.
Drugi ponovni javni uvid održan je od 13. do 20. veljače 2025.

Nositelj izrade:  **GRADSKI URED ZA GOSPODARSTVO, EKOLOŠKU ODRŽIVOST I STRATEGIJSKO PLANIRANJE**
Trg S. Radića 1, Zagreb

Pečat tijela odgovornog za provođenje javne rasprave:



Odgovorna osoba za provođenje javne rasprave:


Pročelnica
Ana Pavičić Kaselj, univ.mag.oec.

Suglasnost na Plan: **Ministarstvo prostornoga uređenja, graditeljstva i državne imovine**
KLASA: 350-02/24-10/3 URBROJ: 531-06-1-25-30 DATUM: 1. kolovoz 2025.

Stručni izrađivač: zavod za prostorno uređenje grada zagreba Sjedište: Ul. Republike Austrije 18, Zagreb
Privremeno sjedište: Martičeva ulica 14, Zagreb

Pečat pravne osobe koja je izradila Plan:




Odgovorna osoba izrađivača Plana:


Ravnatelj
Nikša Božić, dipl.ing.arh.

Pečat odgovornog voditelja izrade Plana:



Odgovorni voditelj izrade Plana:


Nives Mornar, dipl.ing.arh.
ovlaštena arhitektica urbanistica

Stručni tim u izradi Plana:
Nataša Analić, dipl.ing.arh.
Mina Barac, dipl.ing.arh.
Dragica Barešić, dipl.ing.arh.
Dino Bečić, mag.geogr.
Mirela Bokulić Zubac, dipl.ing.arh.
Nikša Božić, dipl.ing.arh.
Maja Bubić, arh.tehn.
Jelena Bule, mag.ing.arch.
Jasmina Doko, dipl.ing.agr.
Boris Gregurić, dipl.ing.arh.

Ivan Lončarić, prof.pov.i.geogr.
Dubravka Petra Lubin, dipl.ing.arh.
Martina Margetić, dipl.iur.
mr.sc. Mirna Meštrović, dipl.ing.arh.
Katica Mihanović, dipl.ing.šum.
Domagoj Milinarić, mag.ing.arch.
Ivan Nemzet, mag.ing.traff.
Vladimir Ninčić, dipl.ing.grad.
Sabina Pavlič, dipl.ing.arh.
Sanja Pavlović, dipl.iur., univ.spec.admin.urb.

Alen Pažur, mag.geogr.
Ana-Marija Rajčić, dipl.ing.arh.
Jasmina Sirovec Vanić, dipl.ing.arh.
Sanja Šerbetić Tunjić, dipl.ing.arh.
Ivan Šulentić, dipl.ing.arh.
Ana Topić, mag.ing.arch.
Tea Truta, mag.ing.arch.
Marta Turk, mag.ing.arch.
dr.sc. Jadranka Veselić Bruvo, dipl.ing.arh.
Danijel Zdoic, dipl.ing.prom.

Suradnja: VITA PROJEKT d.o.o. Zagreb

Pečat Gradske skupštine Grada Zagreba:



Predsjednik Gradske skupštine Grada Zagreba:


Matej Mišić, mag.iur.

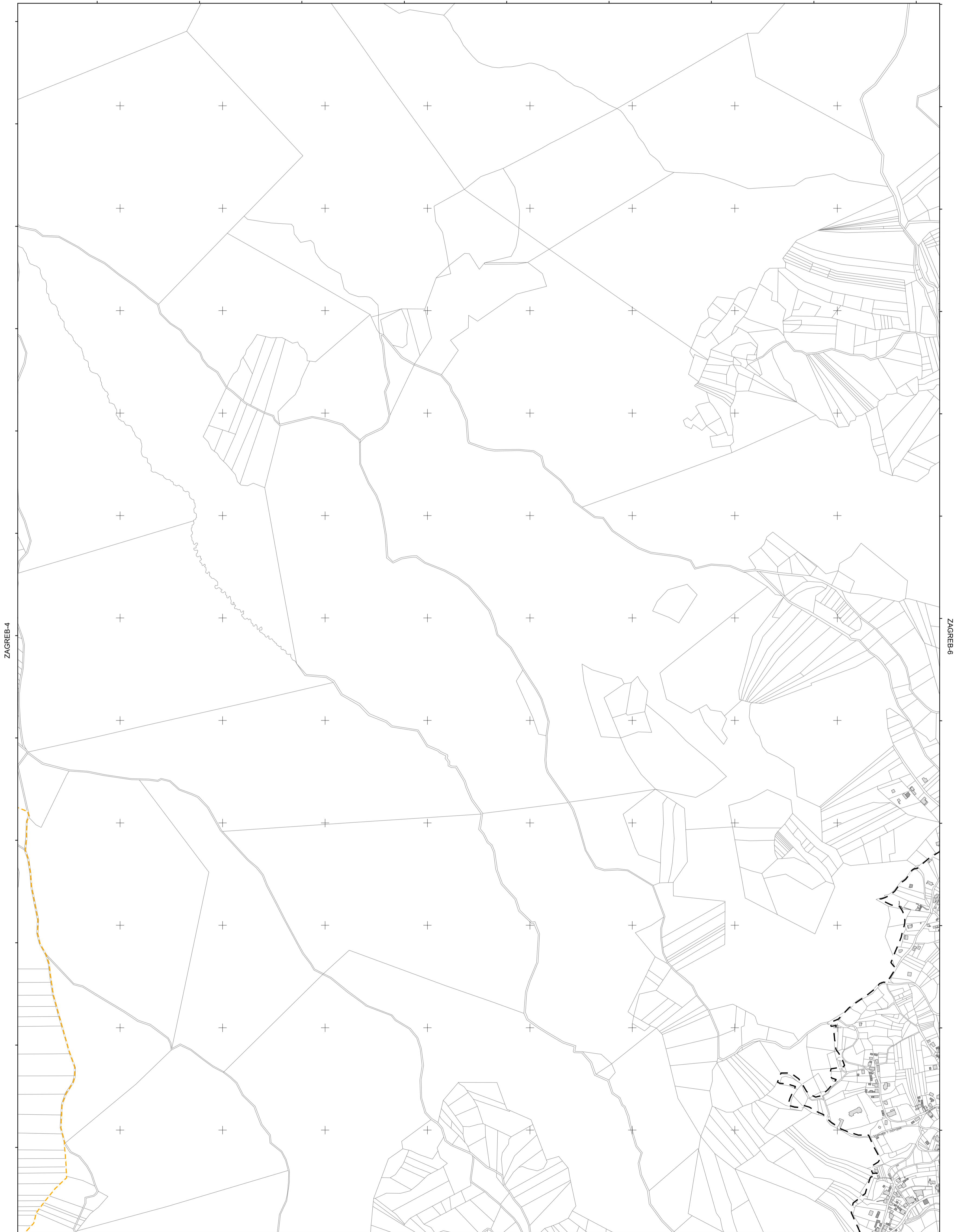
Istovjetnost Plana s Izvornikom ovjerava

Pečat nadležnog tijela

(ime, prezime, potpis)

M.P.

STUBICA-45

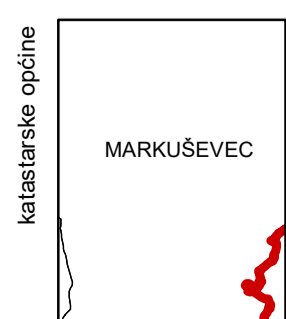


ZAGREB-4

ZAGREB-6

ZAGREB-15

ZAGREB-5



podjela listova HTRS96/TM	5-12-2-105-9	5-13-2-105-9
	5-17-2-105-9	5-18-2-105-9



MJERILO 1:5000

Podloga: katastarska podloga, rujan 2022.
Gradski ured za katastar i geodetske poslove Grada
Nositelj izrade: Gradski ured za gospodarstvo, ekološku održivost i strategijsko planiranje
Stručni izrađivač: Zavod za prostorno uređenje Grada Zagreba
Odluka o izradi: Odluka o izradi izmjena i dopuna Generalnoga urbanističkog plana grada Zagreba (Sl.gl.GZ 15/23)
Odluka o donošenju: Odluka o izmjenama i dopunama Odluke o donošenju Generalnoga urbanističkog plana grada Zagreba (Sl.gl.GZ 28/25)
Koordinatni sustav: HTRS96/TM

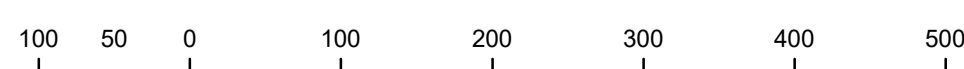
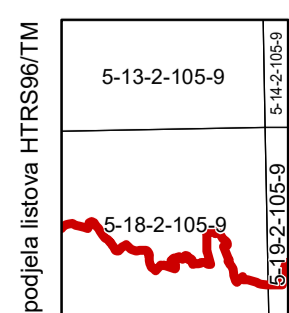
STUBICA-46

ZAGREB-5

ZAGREB-7



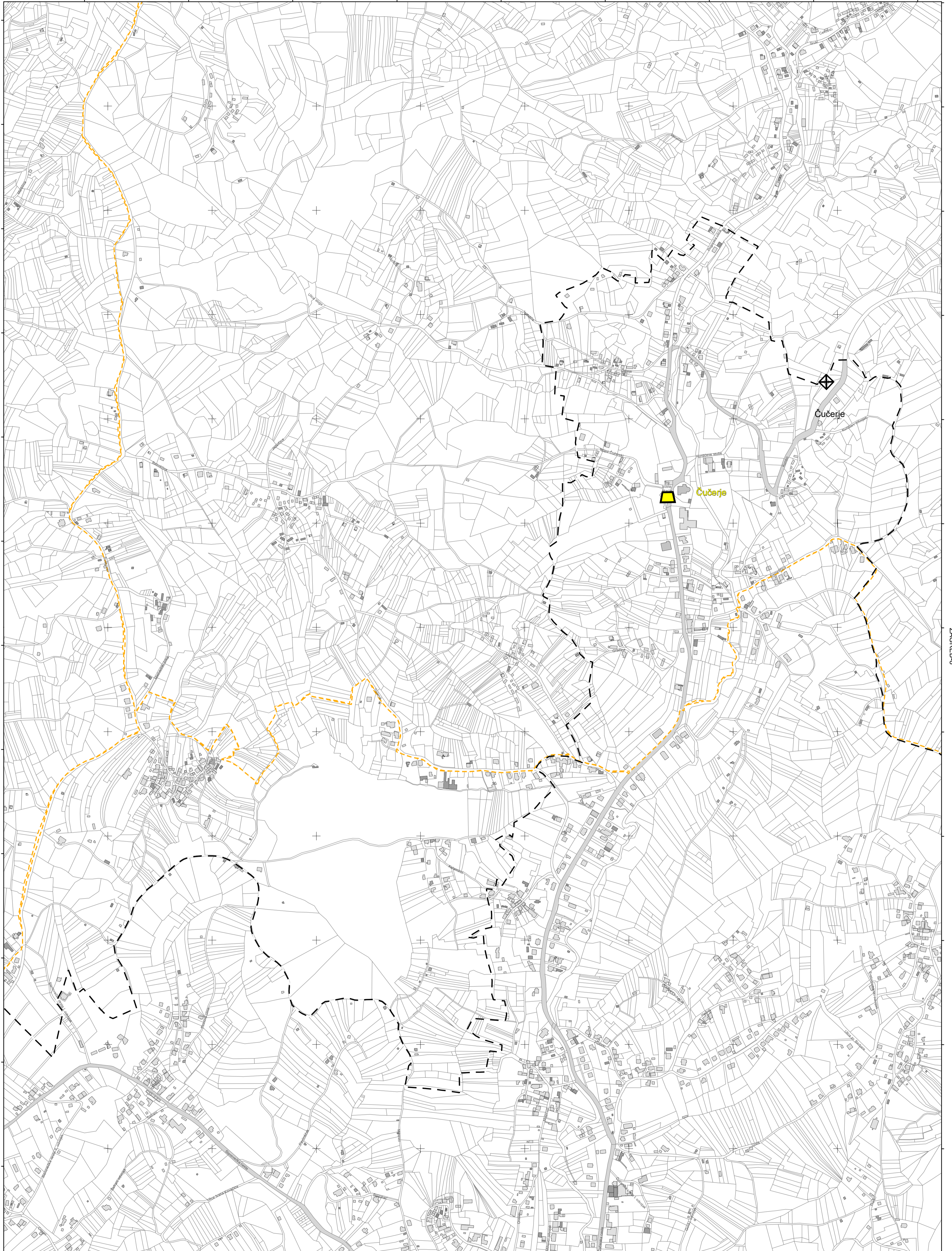
ZAGREB-6



MJERILO 1:5000

Podloga: katastarska podloga, rujan 2022.
Gradski ured za katastar i geodetske poslove Grada
Nositelj izrade: Gradski ured za gospodarstvo, ekološku održivost i
strategijsko planiranje
Stručni izrađivač: Zavod za prostorno uređenje Grada Zagreba
Odluka o izradi: Odluka o izradi izmjena i dopuna
Generalnoga urbanističkog plana grada Zagreba (Sl.gl.GZ 15/23)
Odluka o donošenju: Odluka o izmjenama i dopunama Odluke o donošenju
Generalnoga urbanističkog plana grada Zagreba (Sl.gl.GZ 28/25)
Koordinatni sustav: HTRS96/TM

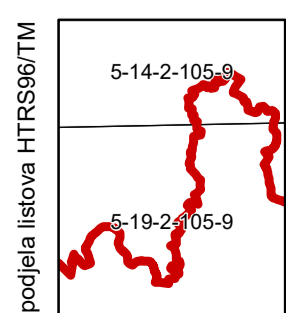
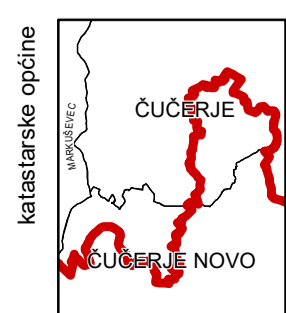
STUBICA-47



ZAGREB-6

ZAGREB-8

ZAGREB-17



MJERILO 1:5000

ZAGREB-7

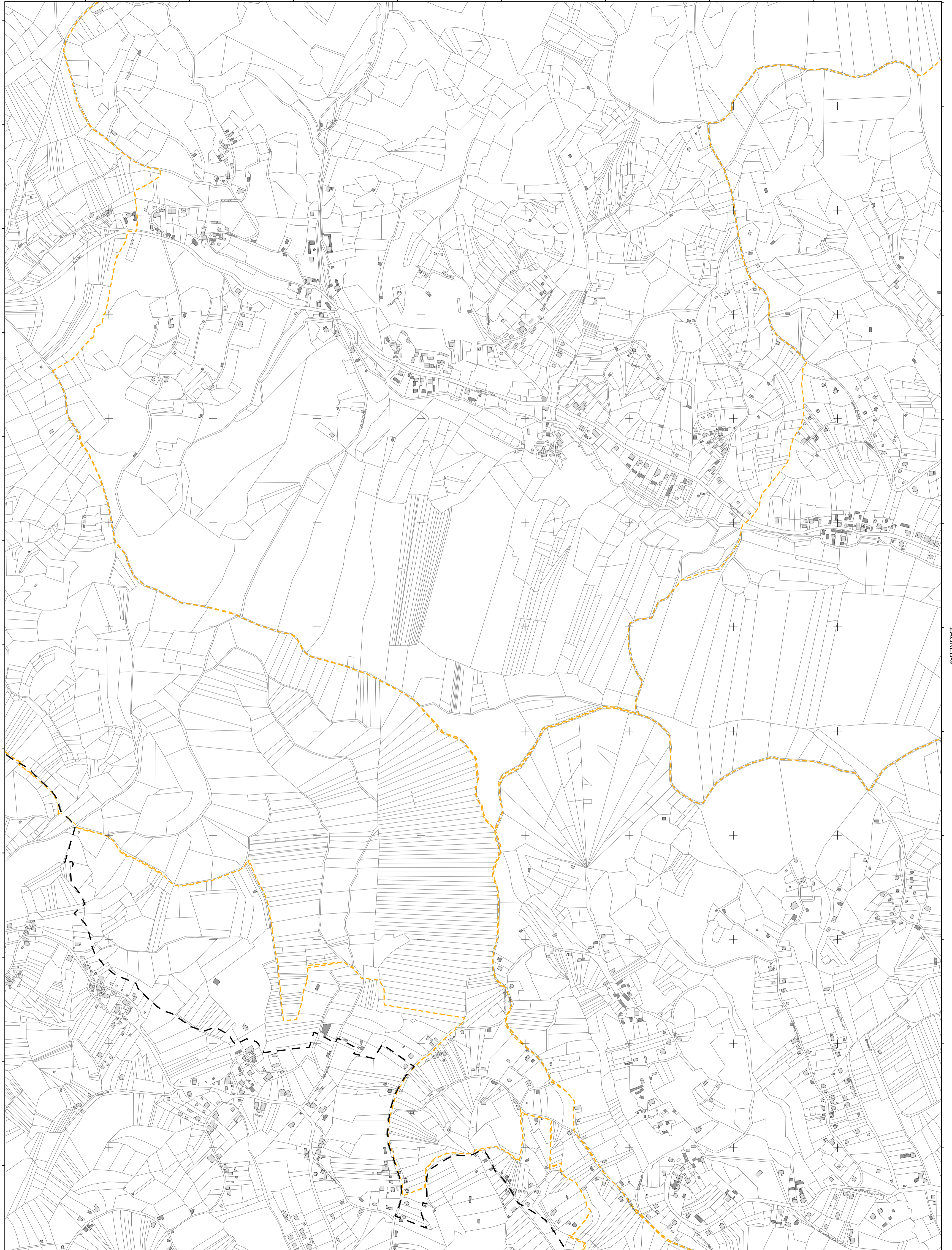
3 / 49

Podloga: katastarska podloga, rujan 2022.
Gradski ured za katastar i geodetske poslove Grada
Nositelj izrade: Gradski ured za gospodarstvo, ekološku održivost i strategijsko planiranje
Stručni izrađivač: Zavod za prostorno uređenje Grada Zagreba
Odluka o izradi: Odluka o izradi izmjena i dopuna Generalnoga urbanističkog plana grada Zagreba (Sl.gl.GZ 15/23)
Odluka o donošenju: Odluka o izmjenama i dopunama Odluke o donošenju Generalnoga urbanističkog plana grada Zagreba (Sl.gl.GZ 28/25)
Koordinatni sustav: HTRS96/TM

STUBICA-48

ZAGREB-7

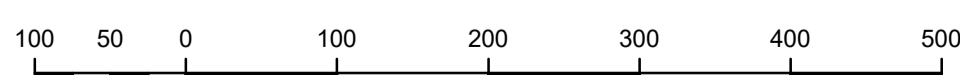
ZAGREB-9



ZAGREB-18



podjela listova HTRS96/TM	5-14-2-105-9	5-15-2-105-9
	5-18-2-105-9	5-20-2-105-9



MJERILO 1:5000

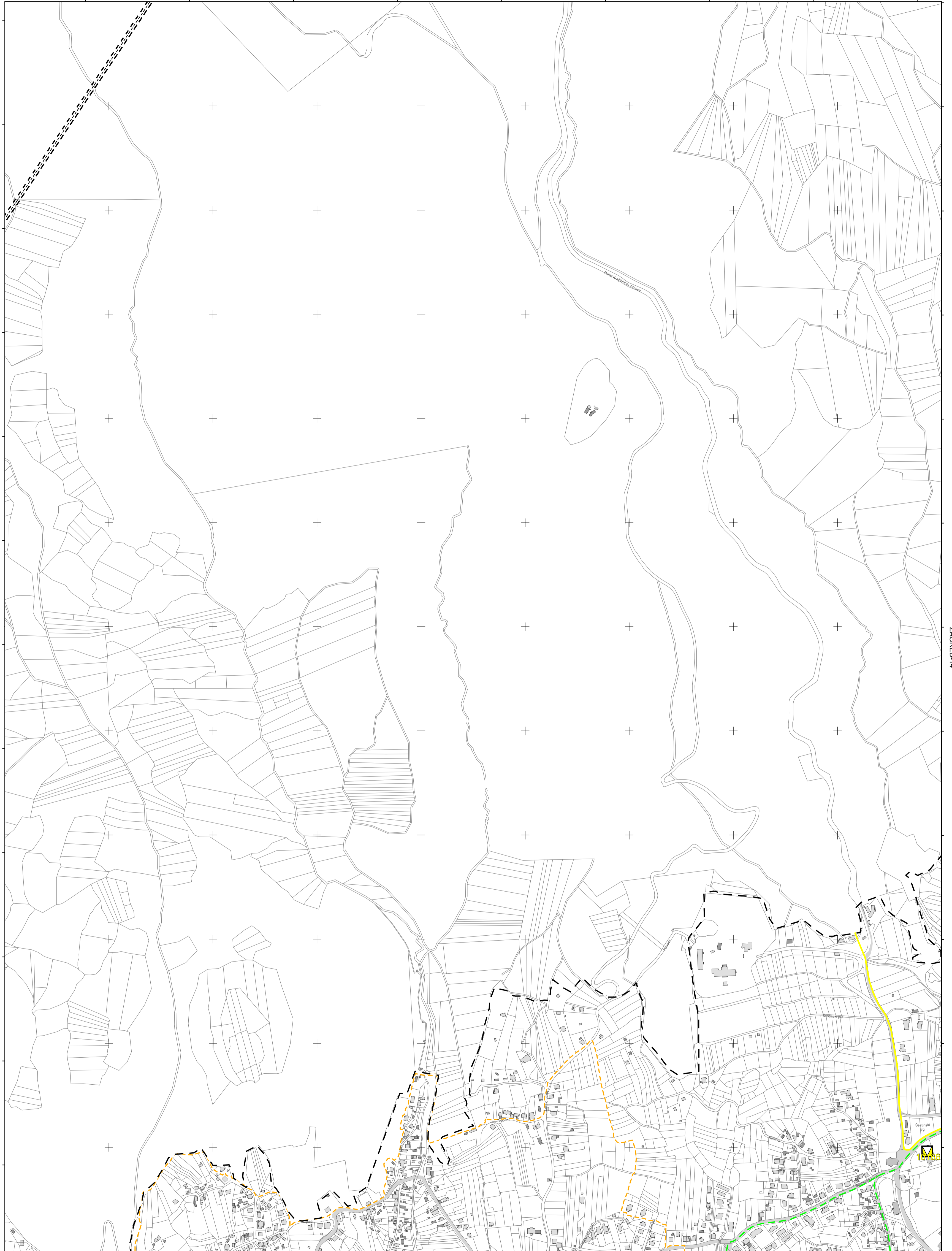
ZAGREB-8

Podloga: katastarska podloga, rujan 2022.
 Gradski ured za katastar i geodetske poslove Grada
 Nositelj izrade: Gradski ured za gospodarstvo, ekološku održivost i strategijsko planiranje
 Stručni izrađivač: Zavod za prostorno uređenje Grada Zagreba
 Odluka o izradi: Odluka o izradi izmjena i dopuna Generalnoga urbanističkoga plana grada Zagreba (Sl.gl.GZ 15/23)
 Odluka o donošenju: Odluka o izmjenama i dopunama Odluke o donošenju Generalnoga urbanističkoga plana grada Zagreba (Sl.gl.GZ 28/25)
 Koordinatni sustav: HTRS96/TM

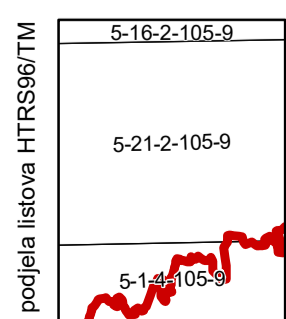
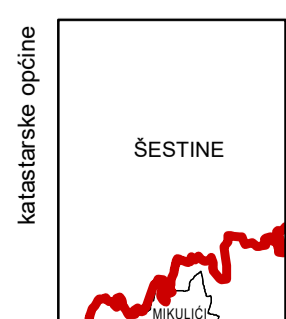
ZAGREB-3

ZAGREB-12

ZAGREB-14



ZAGREB-23



MJERILO 1:5000

ZAGREB-13

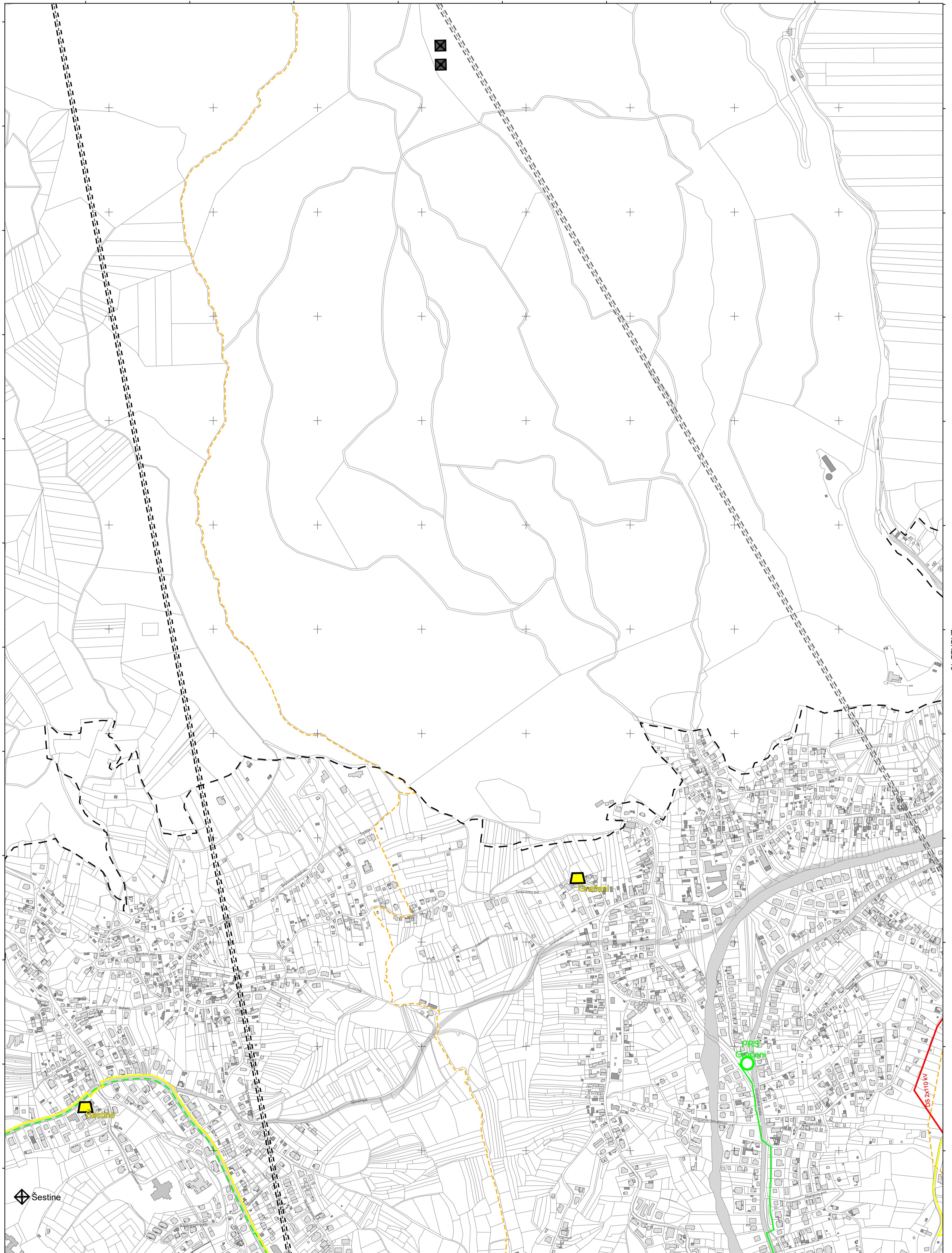
5 / 49

Podloga: katastarska podloga, rujan 2022.
 Gradski ured za katastar i geodetske poslove Grada
 Nositelj izrade: Gradski ured za gospodarstvo, ekološku održivost i
 strategijsko planiranje
 Stručni izrađivač: Zavod za prostorno uređenje Grada Zagreba
 Odluka o izradi: Odluka o izradi izmjena i dopuna
 Generalnoga urbanističkog plana grada Zagreba (Sl.gl.GZ 15/23)
 Odluka o donošenju: Odluka o izmjenama i dopunama Odluke o donošenju
 Generalnoga urbanističkog plana grada Zagreba (Sl.gl.GZ 28/25)
 Koordinatni sustav: HTRS96/TM

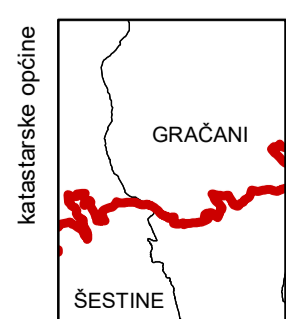
ZAGREB-4

ZAGREB-13

ZAGREB-15



ZAGREB-24



podjela listova HTRS96/TM	5-16-2-105-9	5-17-2-106-9
	5-1-4-105-9	5-2-4-105-9
	5-21-2-105-9	5-22-2-105-9

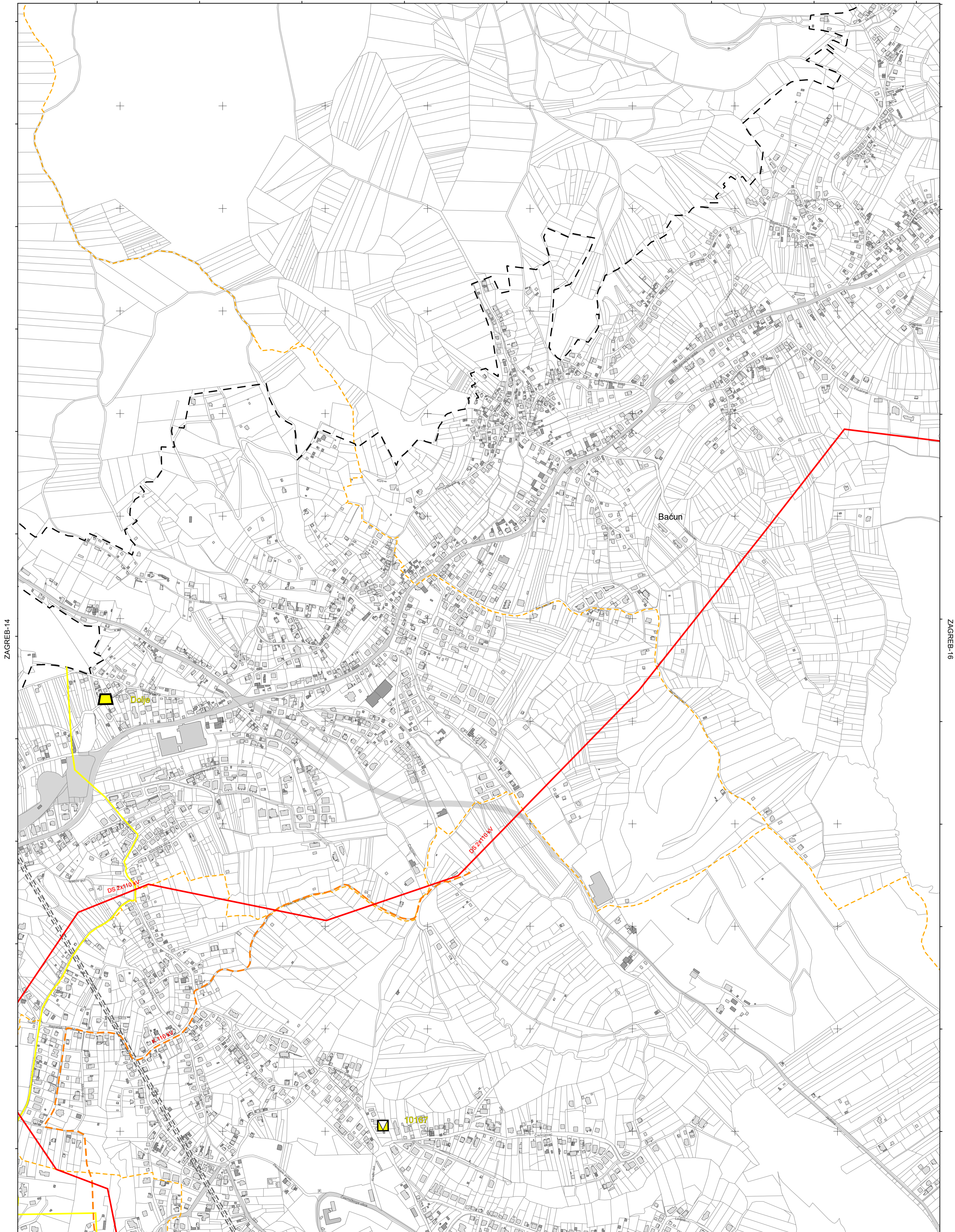


MJERILO 1:5000

ZAGREB-14

Podloga: katastarska podloga, rujan 2022.
 Gradski ured za katastar i geodetske poslove Grada
 Nositelj izrade: Gradski ured za gospodarstvo, ekološku održivost i strategijsko planiranje
 Stručni izrađivač: Zavod za prostorno uređenje Grada Zagreba
 Odluka o izradi: Odluka o izradi izmjena i dopuna Generalnoga urbanističkog plana grada Zagreba (Sl.gl.GZ 15/23)
 Odluka o donošenju: Odluka o izmjenama i dopunama Odluke o donošenju Generalnoga urbanističkog plana grada Zagreba (Sl.gl.GZ 28/25)
 Koordinatni sustav: HTRS96/TM

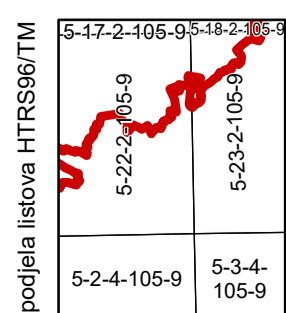
ZAGREB-5



ZAGREB-14

ZAGREB-16

ZAGREB-25



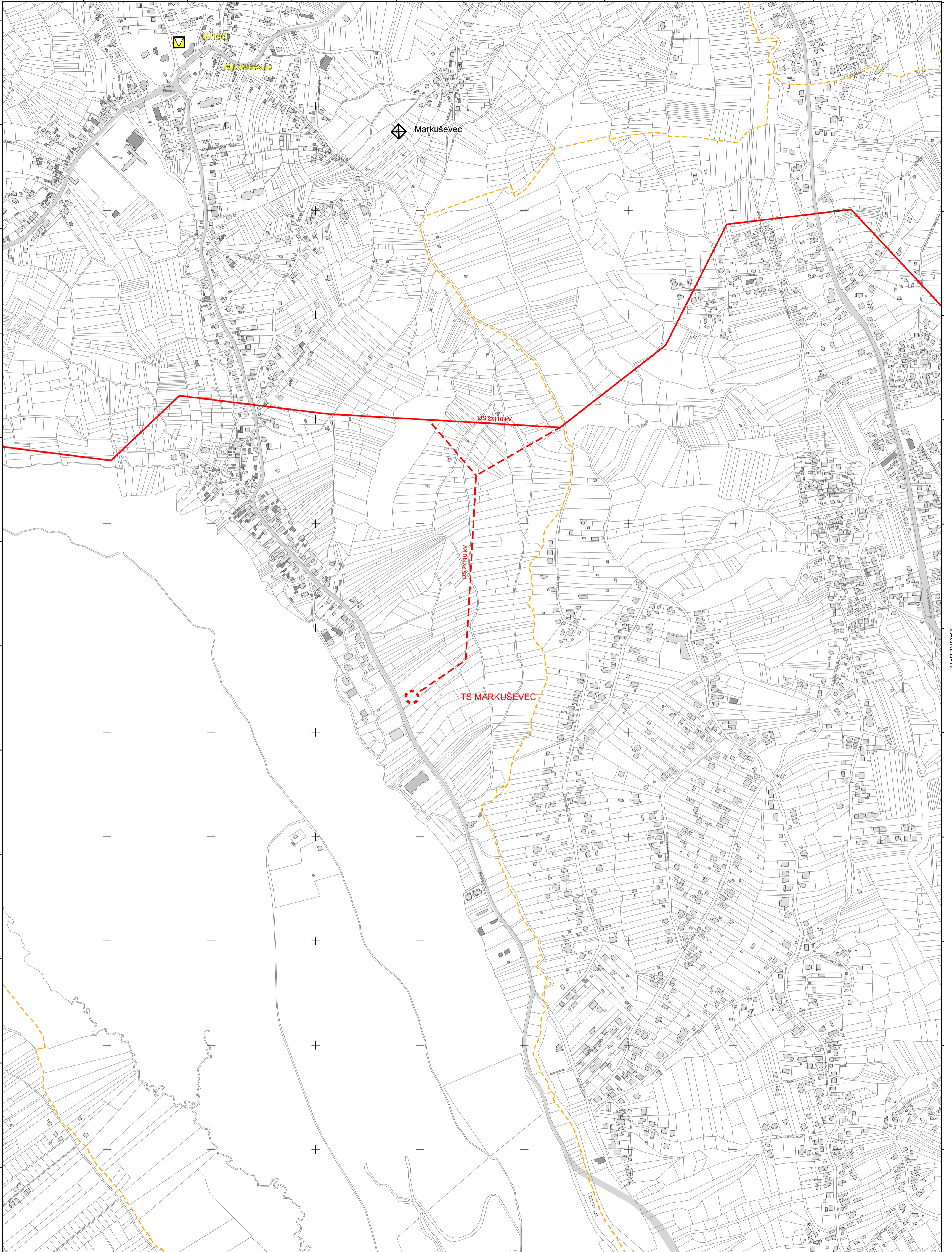
MJERILO 1:5000

ZAGREB-15

7 / 49

Podloga: katastarska podloga, rujan 2022.
 Gradski ured za katastar i geodetske poslove Grada
 Nositelj izrade: Gradski ured za gospodarstvo, ekološku održivost i strategijsko planiranje
 Stručni izrađivač: Zavod za prostorno uređenje Grada Zagreba
 Odluka o izradi: Odluka o izradi izmjena i dopuna Generalnoga urbanističkoga plana grada Zagreba (Sl.gl.GZ 15/23)
 Odluka o donošenju: Odluka o izmjenama i dopunama Odluke o donošenju Generalnoga urbanističkoga plana grada Zagreba (Sl.gl.GZ 28/25)
 Koordinatni sustav: HTRS96/TM

ZAGREB-6



ZAGREB-15

ZAGREB-17

ZAGREB-26



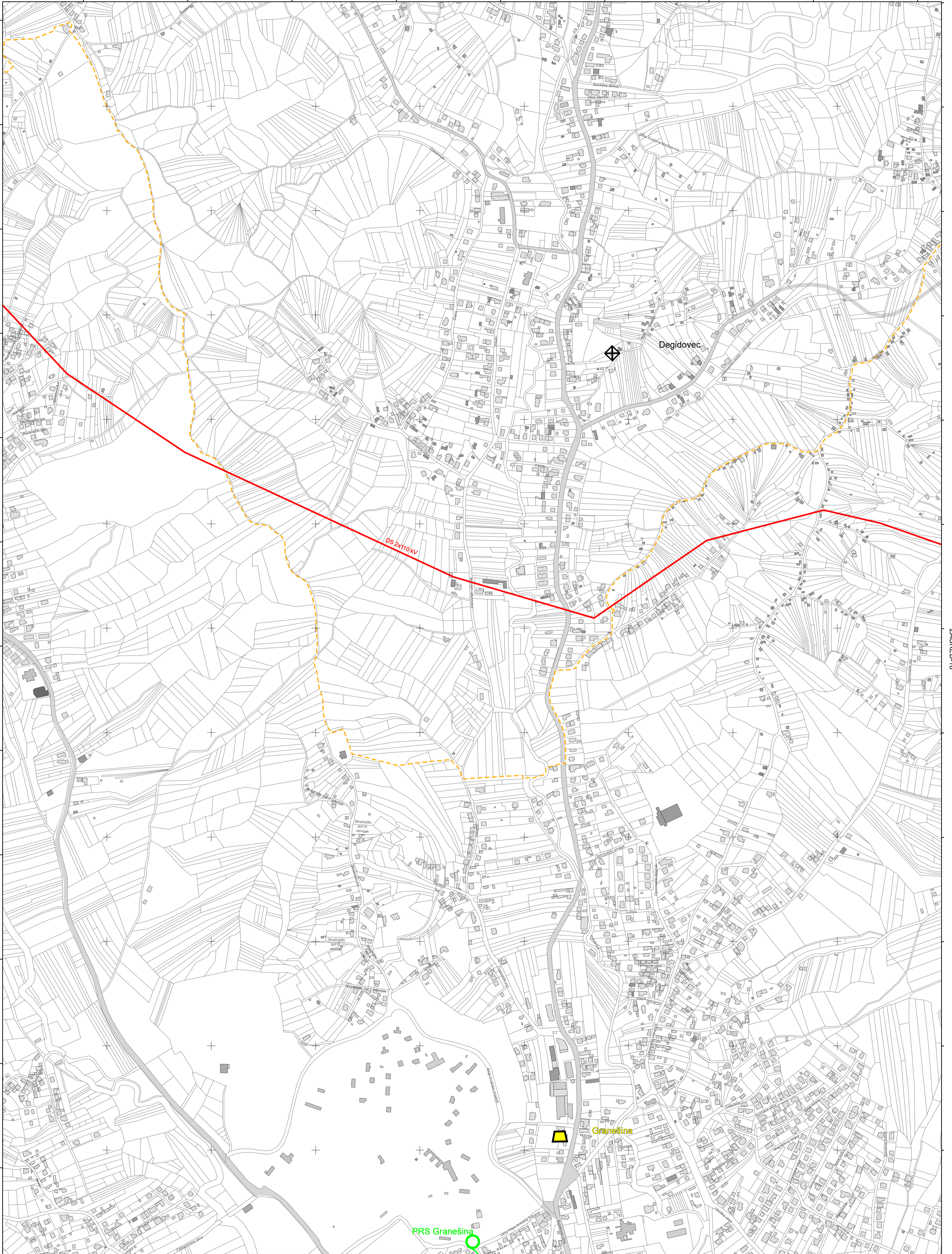
podjela listova HTRS96/TM	5-18-2-105-9
	5-23-2-105-9
	5-3-4-105-9



MJERILO 1:5000

Podloga: katastarska podloga, rujan 2022.
Gradski ured za katastar i geodetske poslove Grada
Nositelj izrade: Gradski ured za gospodarstvo, ekološku održivost i strategijsko planiranje
Stručni izrađivač: Zavod za prostorno uređenje Grada Zagreba
Odluka o izradi: Odluka o izradi izmjena i dopuna Generalnoga urbanističkog plana grada Zagreba (Sl.gl.GZ 15/23)
Odluka o donošenju: Odluka o izmjenama i dopunama Odluke o donošenju Generalnoga urbanističkog plana grada Zagreba (Sl.gl.GZ 28/25)
Koordinatni sustav: HTRS96/TM

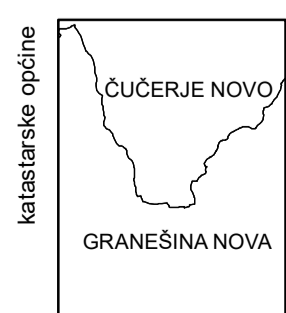
ZAGREB-7



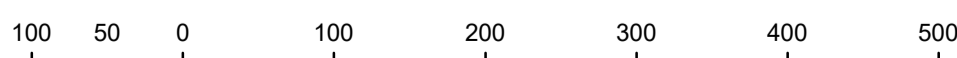
ZAGREB-16

ZAGREB-18

ZAGREB-27



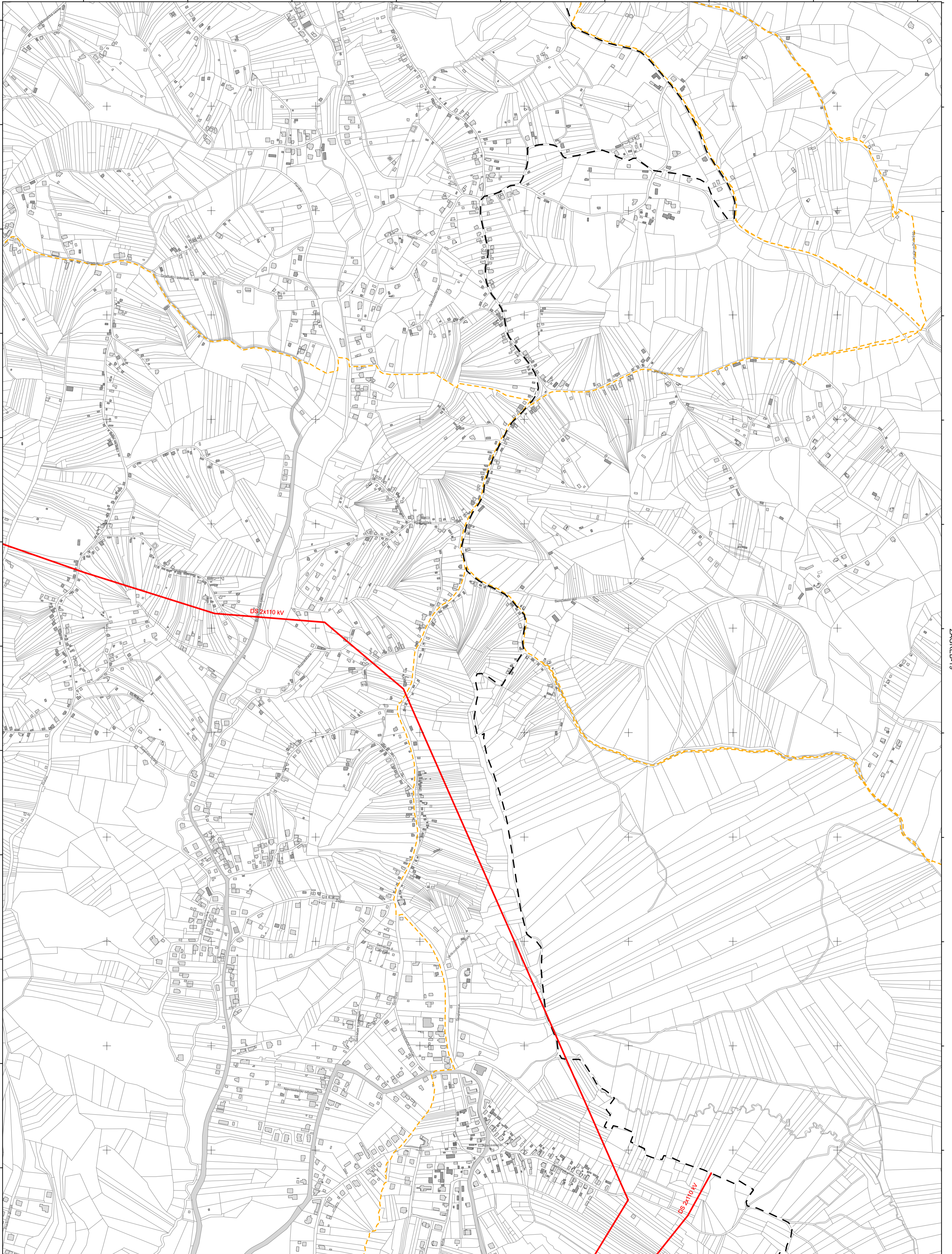
podjela listova HTRS96/TM	5-24-2-105-9
	5-4-4-105-9



MJERILO 1:5000

Podloga: katastarska podloga, rujan 2022.
 Gradski ured za katastar i geodetske poslove Grada
 Nositelj izrade: Gradski ured za gospodarstvo, ekološku održivost i strategijsko planiranje
 Stručni izrađivač: Zavod za prostorno uređenje Grada Zagreba
 Odluka o izradi: Odluka o izradi izmjena i dopuna Generalnoga urbanističkog plana grada Zagreba (Sl.gl.GZ 15/23)
 Odluka o donošenju: Odluka o izmjenama i dopunama Odluke o donošenju Generalnoga urbanističkog plana grada Zagreba (Sl.gl.GZ 28/25)
 Koordinatni sustav: HTRS96/TM

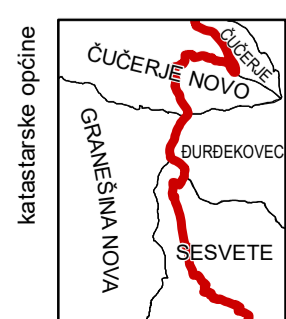
ZAGREB-8



ZAGREB-17

ZAGREB-19

ZAGREB-28

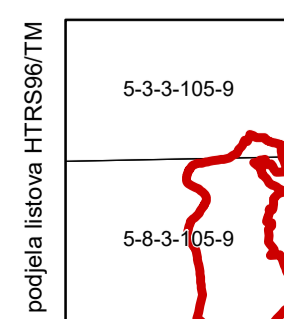
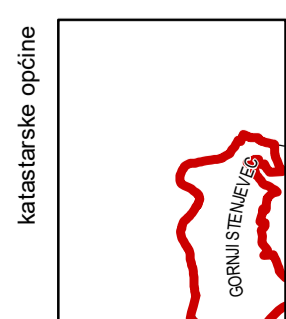
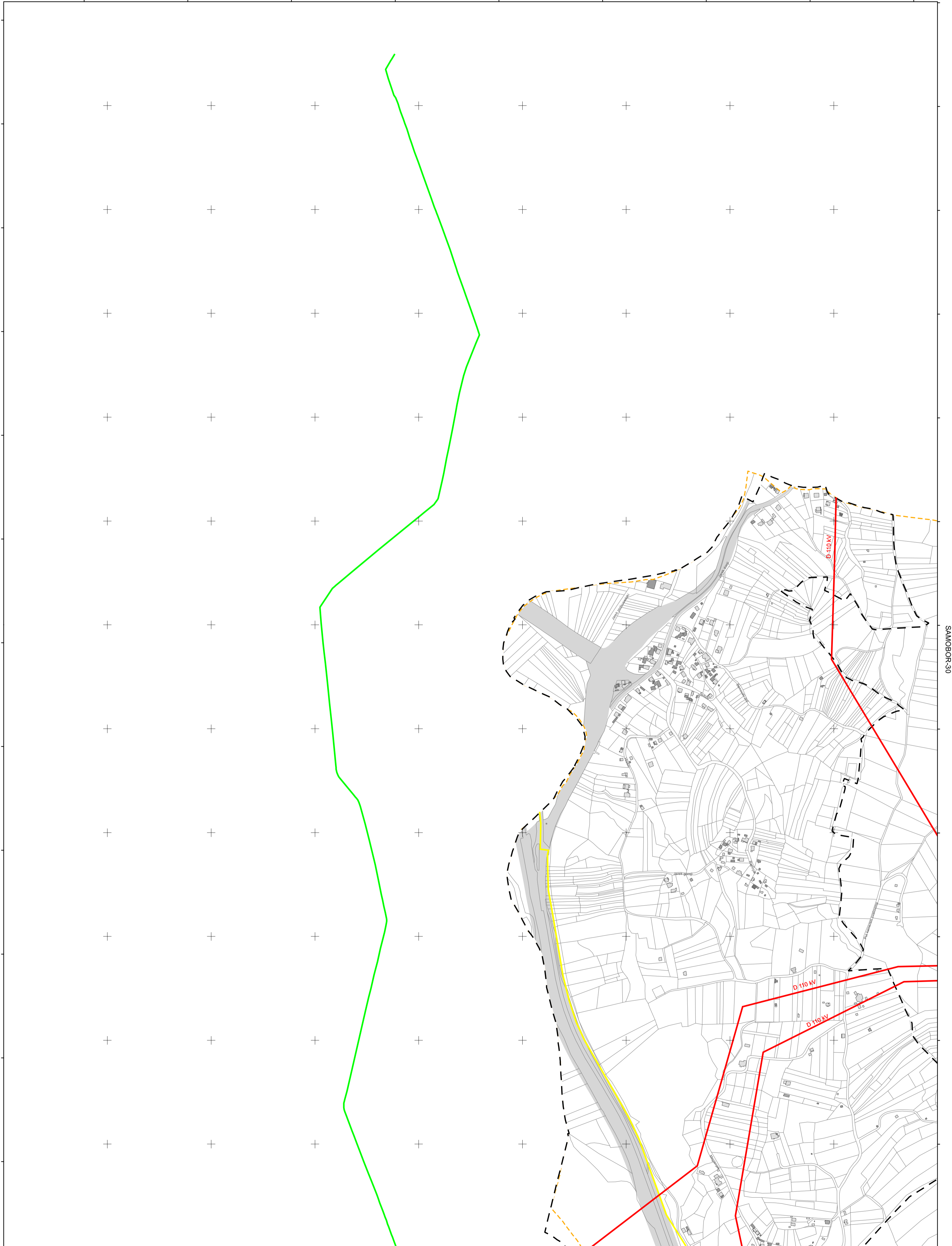


podjela listova HTRS96/TM	5-24-2-105-9	5-25-2-105-9
	5-4-4-105-9	5-5-4-105-9



MJERILO 1:5000

Podloga: katastarska podloga, rujan 2022.
 Gradski ured za katastar i geodetske poslove Grada
 Nositelj izrade: Gradski ured za gospodarstvo, ekološku održivost i strategijsko planiranje
 Stručni izrađivač: Zavod za prostorno uređenje Grada Zagreba
 Odluka o izradi: Odluka o izradi izmjena i dopuna Generalnoga urbanističkog plana grada Zagreba (Sl.gl.GZ 15/23)
 Odluka o donošenju: Odluka o izmjenama i dopunama Odluke o donošenju Generalnoga urbanističkog plana grada Zagreba (Sl.gl.GZ 28/25)
 Koordinatni sustav: HTRS96/TM



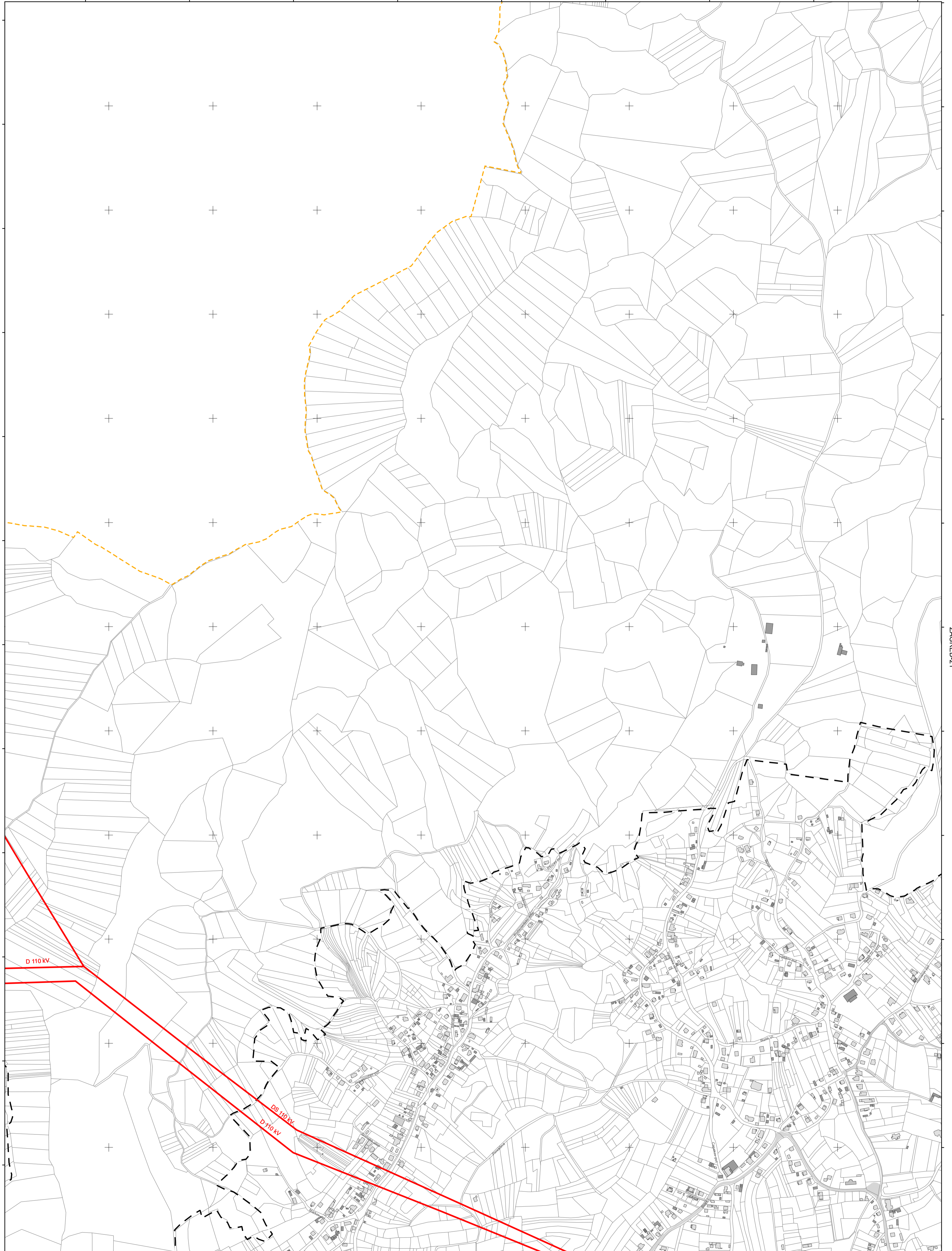
MJERILO 1:5000

Podloga: katastarska podloga, rujan 2022.
Gradski ured za katastar i geodetske poslove Grada
Nositelj izrade: Gradski ured za gospodarstvo, ekološku održivost i strategijsko planiranje
Stručni izrađivač: Zavod za prostorno uređenje Grada Zagreba
Odluka o izradi: Odluka o izradi izmjena i dopuna Generalnoga urbanističkog plana grada Zagreba (Sl.gl.GZ 15/23)
Odluka o donošenju: Odluka o izmjenama i dopunama Odluke o donošenju Generalnoga urbanističkog plana grada Zagreba (Sl.gl.GZ 28/25)
Koordinatni sustav: HTRS96/TM

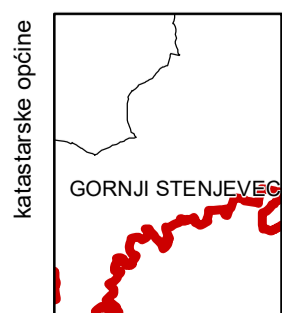
SAMOBOR-20

SAMOBOR-29

ZAGREB-21

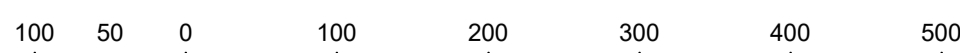


SAMOBOR-40



5-3-3-105-9	5-4-3-105-9
5-6-3-105-9	5-8-3-105-9

podjela listova HTRS96/TM



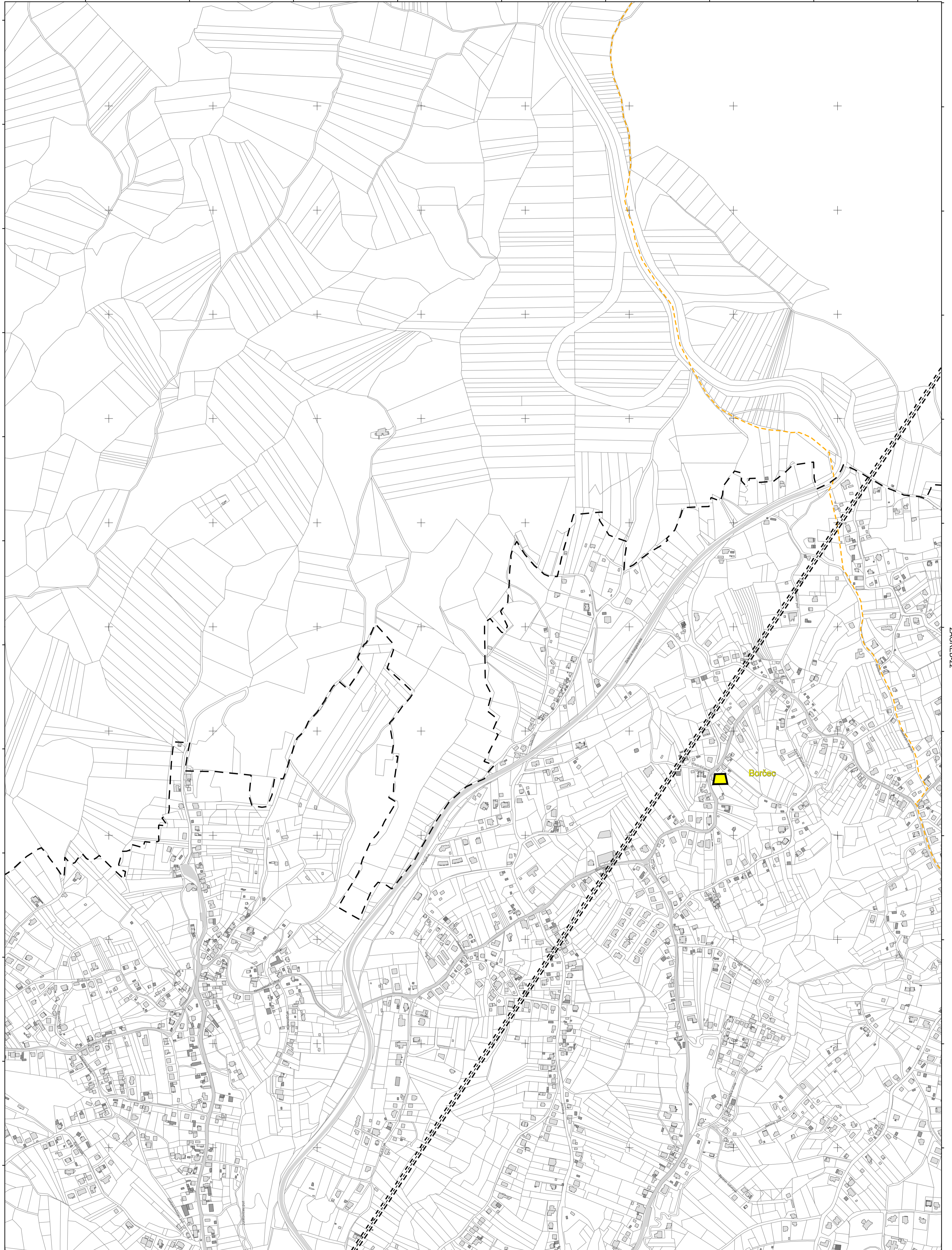
MJERILO 1:5000

Podloga: katastarska podloga, rujan 2022.
 Gradski ured za katastar i geodetske poslove Grada
 Nositelj izrade: Gradski ured za gospodarstvo, ekološku održivost i strategijsko planiranje
 Stručni izradivač: Zavod za prostorno uređenje Grada Zagreba
 Odluka o izradi: Odluka o izradi izmjena i dopuna Generalnoga urbanističkog plana grada Zagreba (Sl.gl.GZ 15/23)
 Odluka o donošenju: Odluka o izmjenama i dopunama Odluke o donošenju Generalnoga urbanističkog plana grada Zagreba (Sl.gl.GZ 28/25)
 Koordinatni sustav: HTRS96/TM

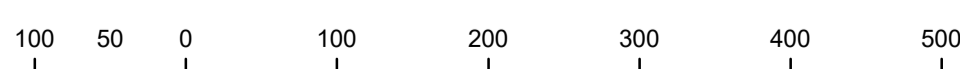
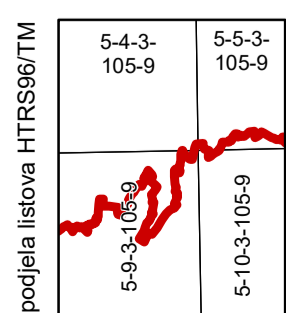
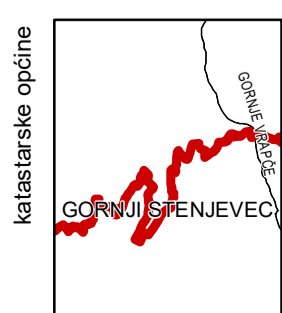
ZAGREB-11

SAMOBOR-30

ZAGREB-22



ZAGREB-31



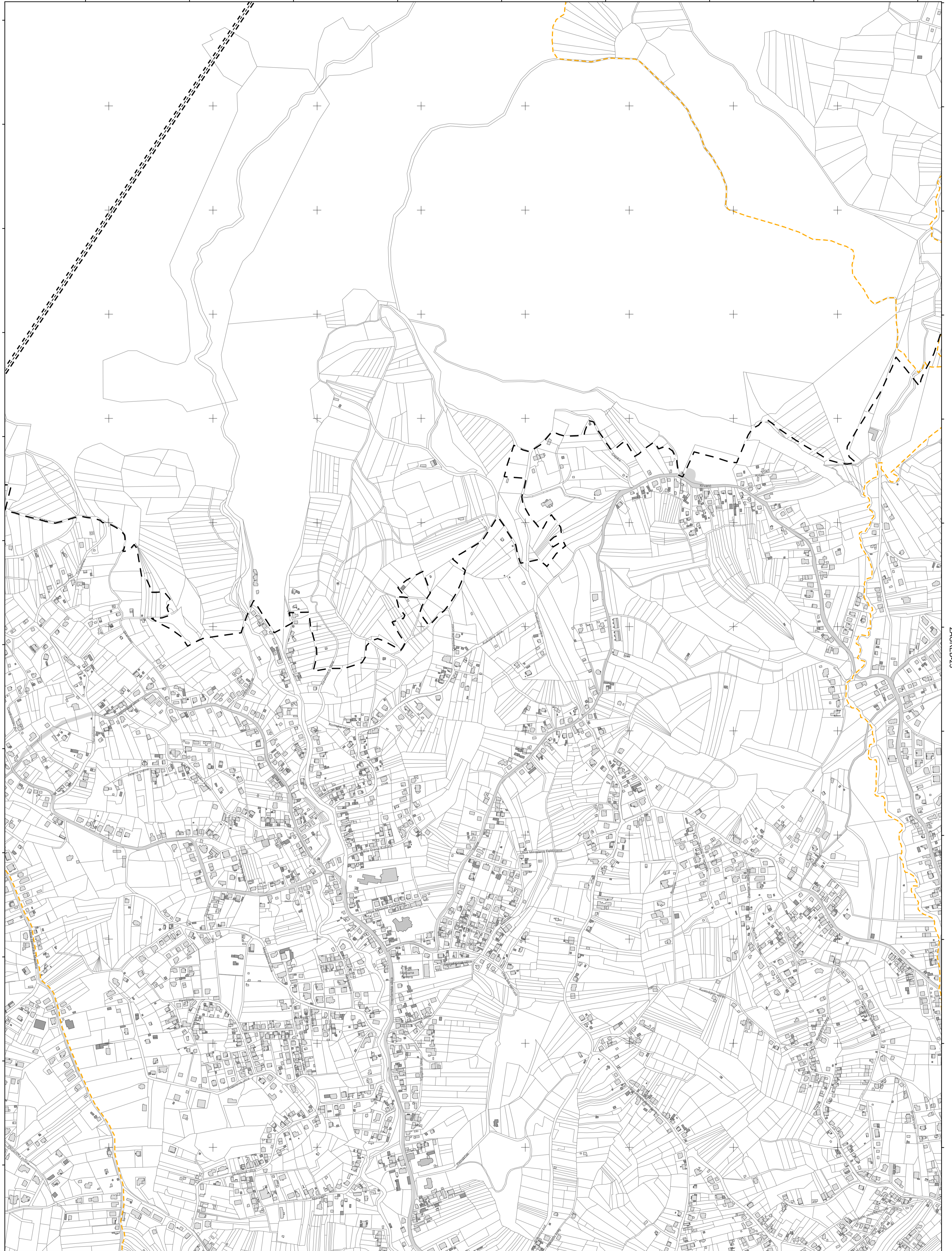
MJERILO 1:5000

Podloga: katastarska podloga, rujan 2022.
 Gradski ured za katastar i geodetske poslove Grada
 Nositelj izrade: Gradski ured za gospodarstvo, ekološku održivost i strategijsko planiranje
 Stručni izrađivač: Zavod za prostorno uređenje Grada Zagreba
 Odluka o izradi: Odluka o izradi izmjena i dopuna Generalnoga urbanističkog plana grada Zagreba (Sl.gl.GZ 15/23)
 Odluka o donošenju: Odluka o izmjenama i dopunama Odluke o donošenju Generalnoga urbanističkog plana grada Zagreba (Sl.gl.GZ 28/25)
 Koordinatni sustav: HTRS96/TM

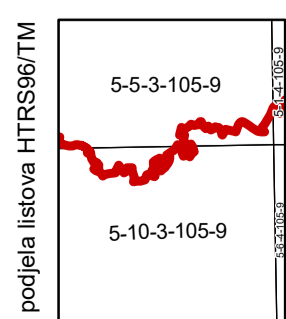
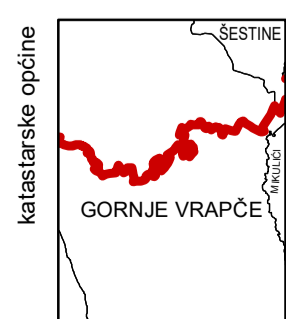
ZAGREB-12

ZAGREB-21

ZAGREB-23



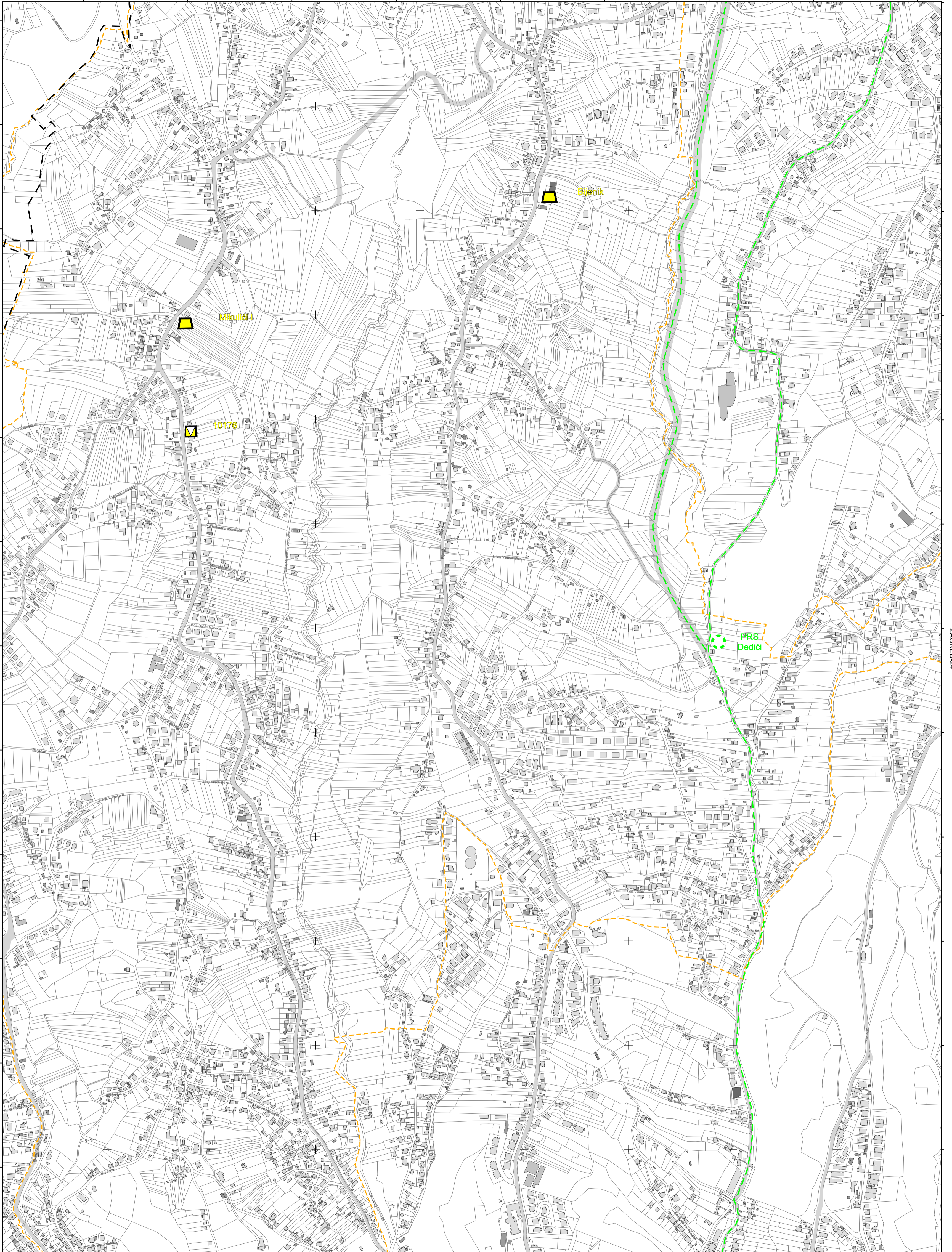
ZAGREB-32



MJERILO 1:5000

Podloga: katastarska podloga, rujan 2022.
Gradski ured za katastar i geodetske poslove Grada
Nositelj izrade: Gradski ured za gospodarstvo, ekološku održivost i
strategijsko planiranje
Stručni izrađivač: Zavod za prostorno uređenje Grada Zagreba
Odluka o izradi: Odluka o izradi izmjena i dopuna
Generalnoga urbanističkog plana grada Zagreba (Sl.gl.GZ 15/23)
Odluka o donošenju: Odluka o izmjenama i dopunama Odluke o donošenju
Generalnoga urbanističkog plana grada Zagreba (Sl.gl.GZ 28/25)
Koordinatni sustav: HTRS96/TM

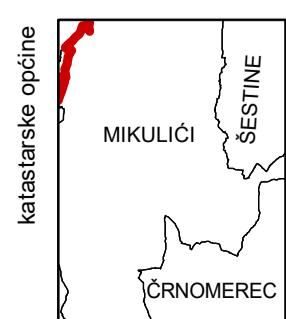
ZAGREB-13



ZAGREB-22

ZAGREB-24

ZAGREB-33



podjela listova HTRS96/TM	5-1-4-105-9
	5-6-4-105-9



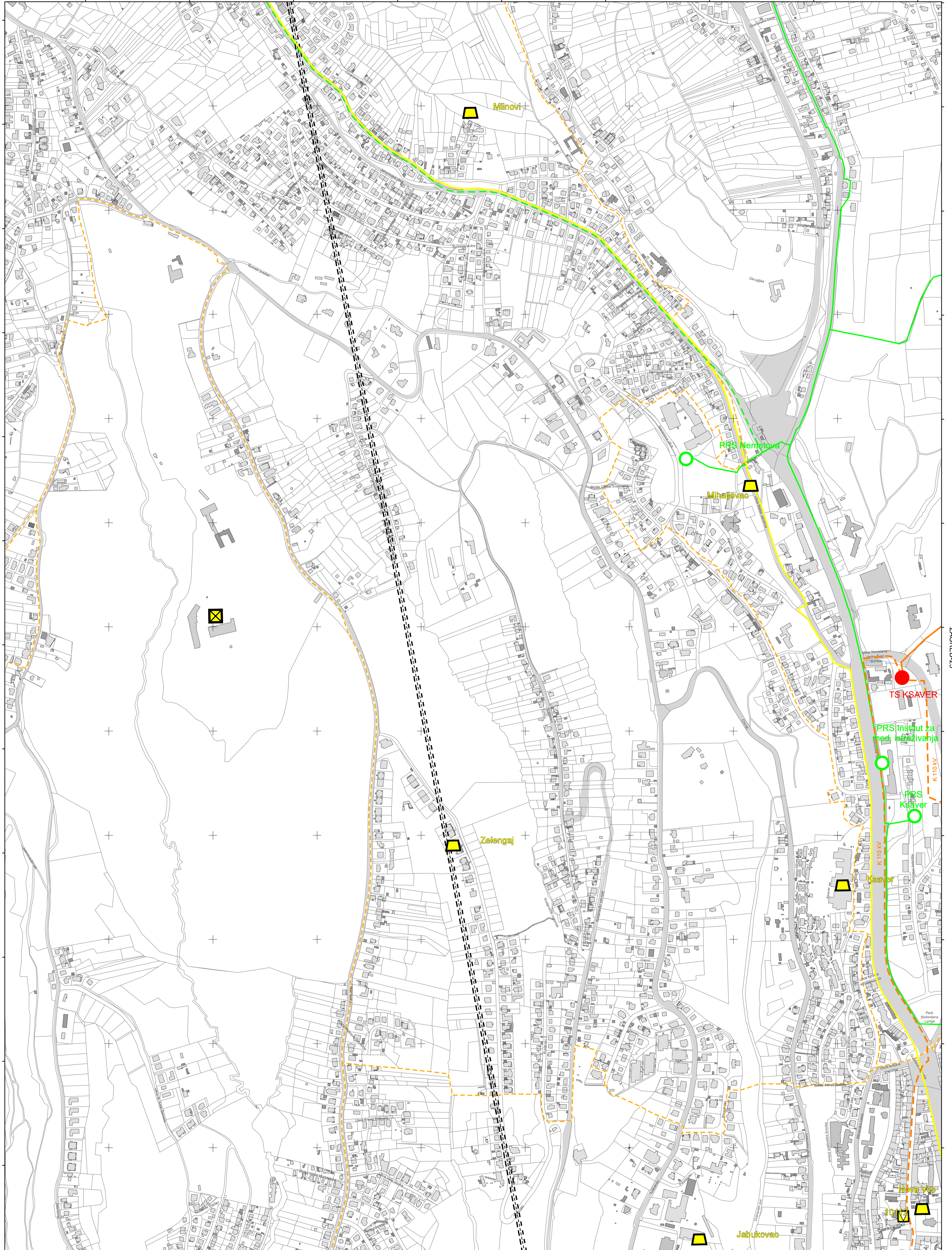
MJERILO 1:5000

Podloga: katastarska podloga, rujan 2022.
 Gradski ured za katastar i geodetske poslove Grada
 Nositelj izrade: Gradski ured za gospodarstvo, ekološku održivost i strategijsko planiranje
 Stručni izrađivač: Zavod za prostorno uređenje Grada Zagreba
 Odluka o izradi: Odluka o izradi izmjena i dopuna Generalnoga urbanističkog plana grada Zagreba (Sl.gl.GZ 15/23)
 Odluka o donošenju: Odluka o izmjenama i dopunama Odluke o donošenju Generalnoga urbanističkog plana grada Zagreba (Sl.gl.GZ 28/25)
 Koordinatni sustav: HTRS96/TM

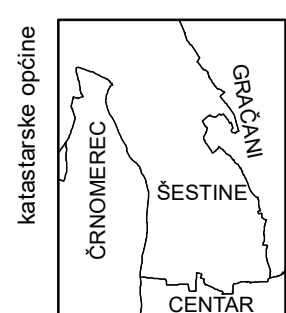
ZAGREB-14

ZAGREB-23

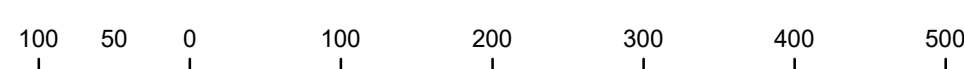
ZAGREB-25



ZAGREB-34



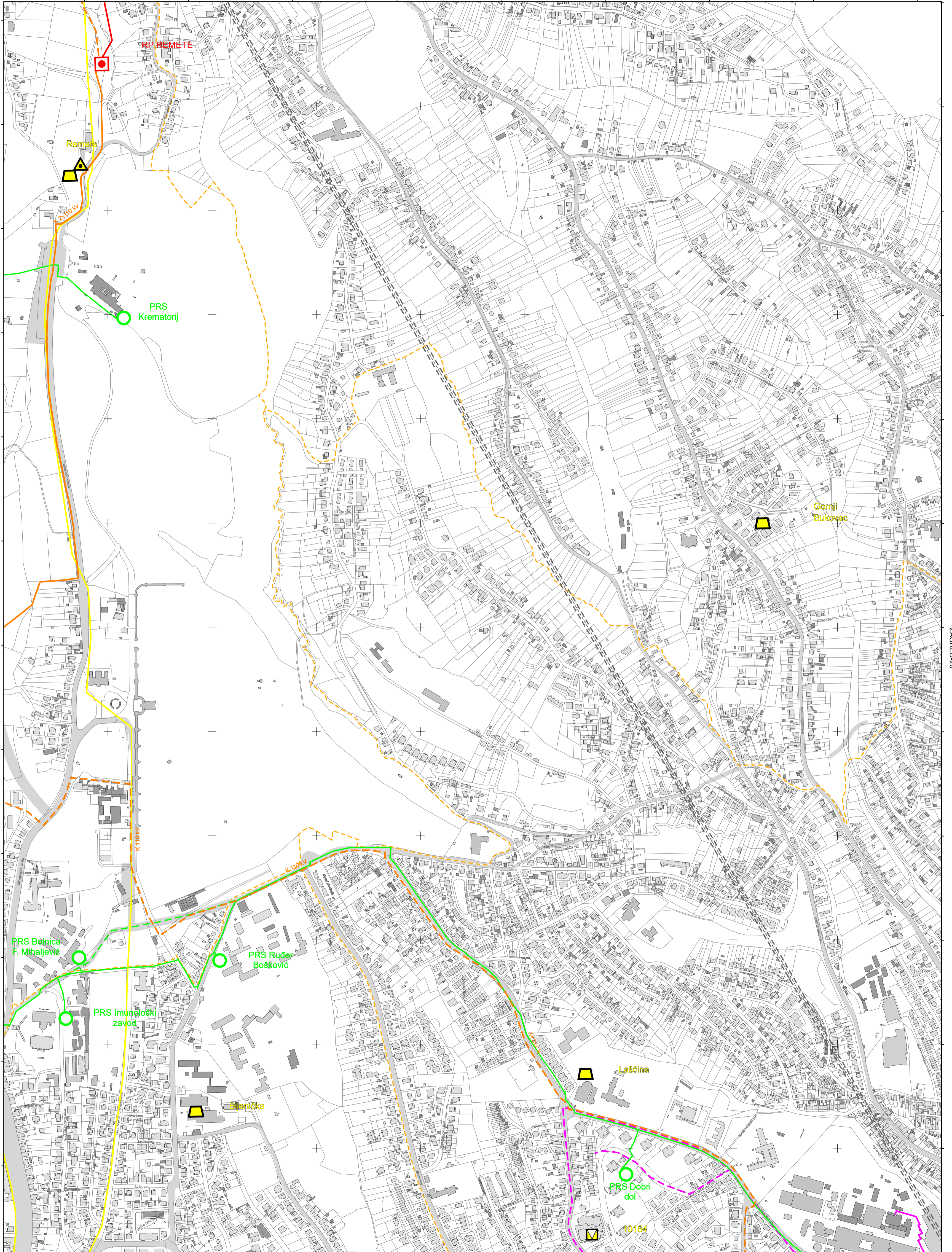
podjela listova HTRS96/TM	5-1-4-105-9	5-2-4-105-9
	5-6-4-105-9	5-7-4-105-9



MJERILO 1:5000

Podloga: katastarska podloga, rujan 2022.
Gradski ured za katastar i geodetske poslove Grada
Nositelj izrade: Gradski ured za gospodarstvo, ekološku održivost i strategijsko planiranje
Stručni izrađivač: Zavod za prostorno uređenje Grada Zagreba
Odluka o izradi: Odluka o izradi izmjena i dopuna Generalnoga urbanističkog plana grada Zagreba (Sl.gl.GZ 15/23)
Odluka o donošenju: Odluka o izmjenama i dopunama Odluke o donošenju Generalnoga urbanističkog plana grada Zagreba (Sl.gl.GZ 28/25)
Koordinatni sustav: HTRS96/TM

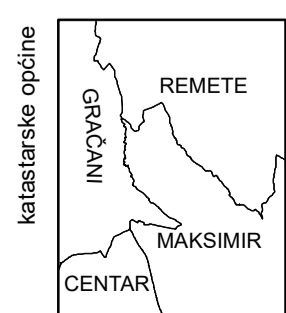
ZAGREB-15



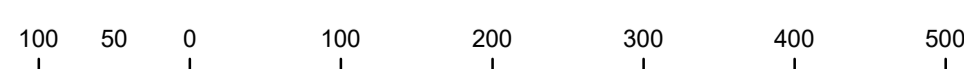
ZAGREB-24

ZAGREB-26

ZAGREB-35



podjela listova HTRS96/TM	5-2-4-105-9	5-3-4-105-9
	5-7-4-105-9	5-8-4-105-9



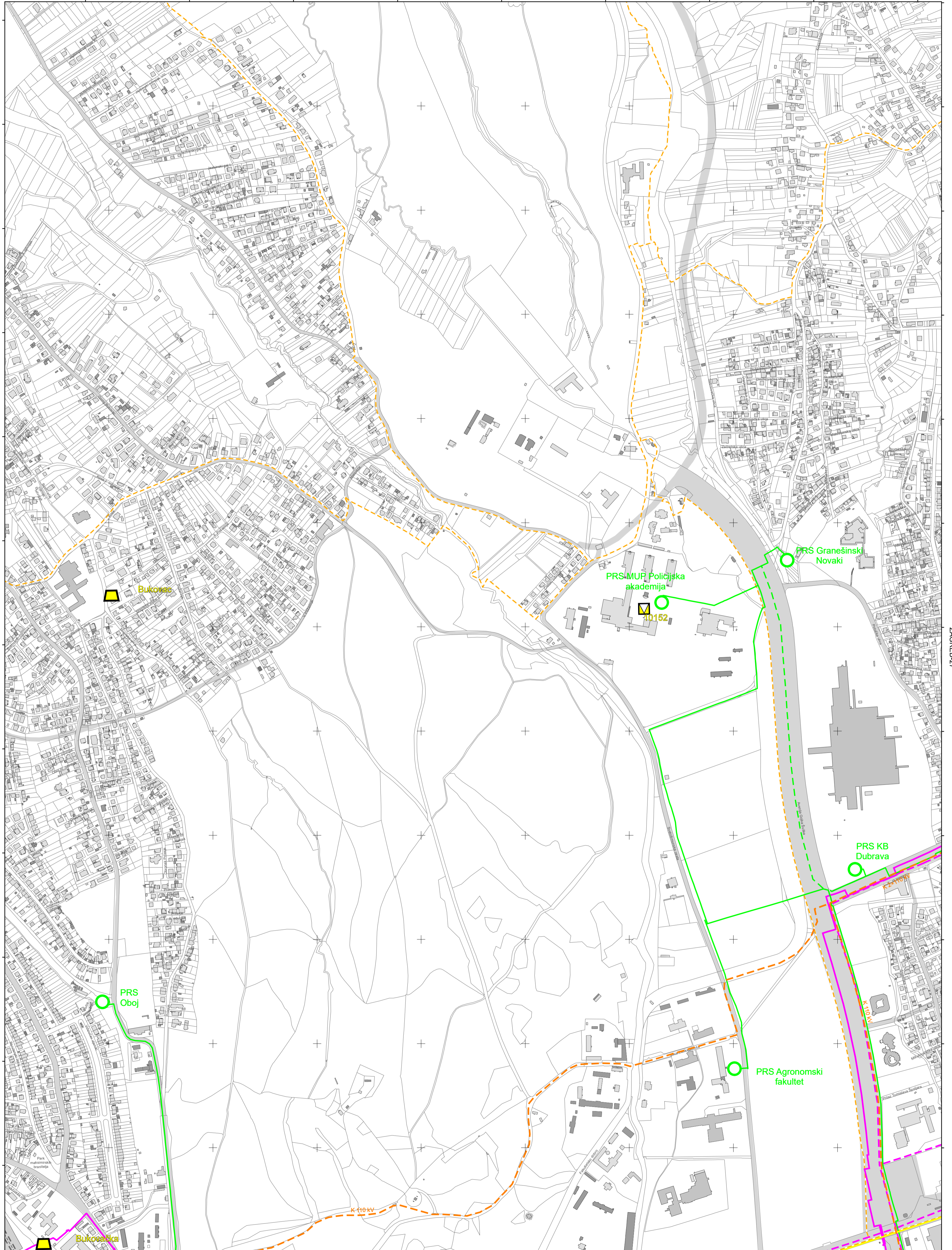
MJERILO 1:5000

Podloga: katastarska podloga, rujan 2022.
 Gradski ured za katastar i geodetske poslove Grada
 Nositelj izrade: Gradski ured za gospodarstvo, ekološku održivost i strategijsko planiranje
 Stručni izrađivač: Zavod za prostorno uređenje Grada Zagreba
 Odluka o izradi: Odluka o izradi izmjena i dopuna Generalnoga urbanističkoga plana grada Zagreba (Sl.gl.GZ 15/23)
 Odluka o donošenju: Odluka o izmjenama i dopunama Odluke o donošenju Generalnoga urbanističkoga plana grada Zagreba (Sl.gl.GZ 28/25)
 Koordinatni sustav: HTRS96/TM

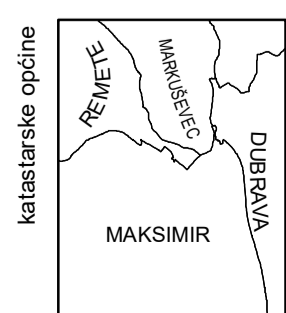
ZAGREB-16

ZAGREB-25

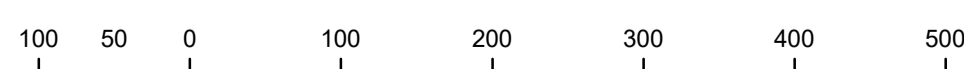
ZAGREB-27



ZAGREB-36



podjela listova HTRS96/TM	5-3-4-105-9
	5-8-4-105-9



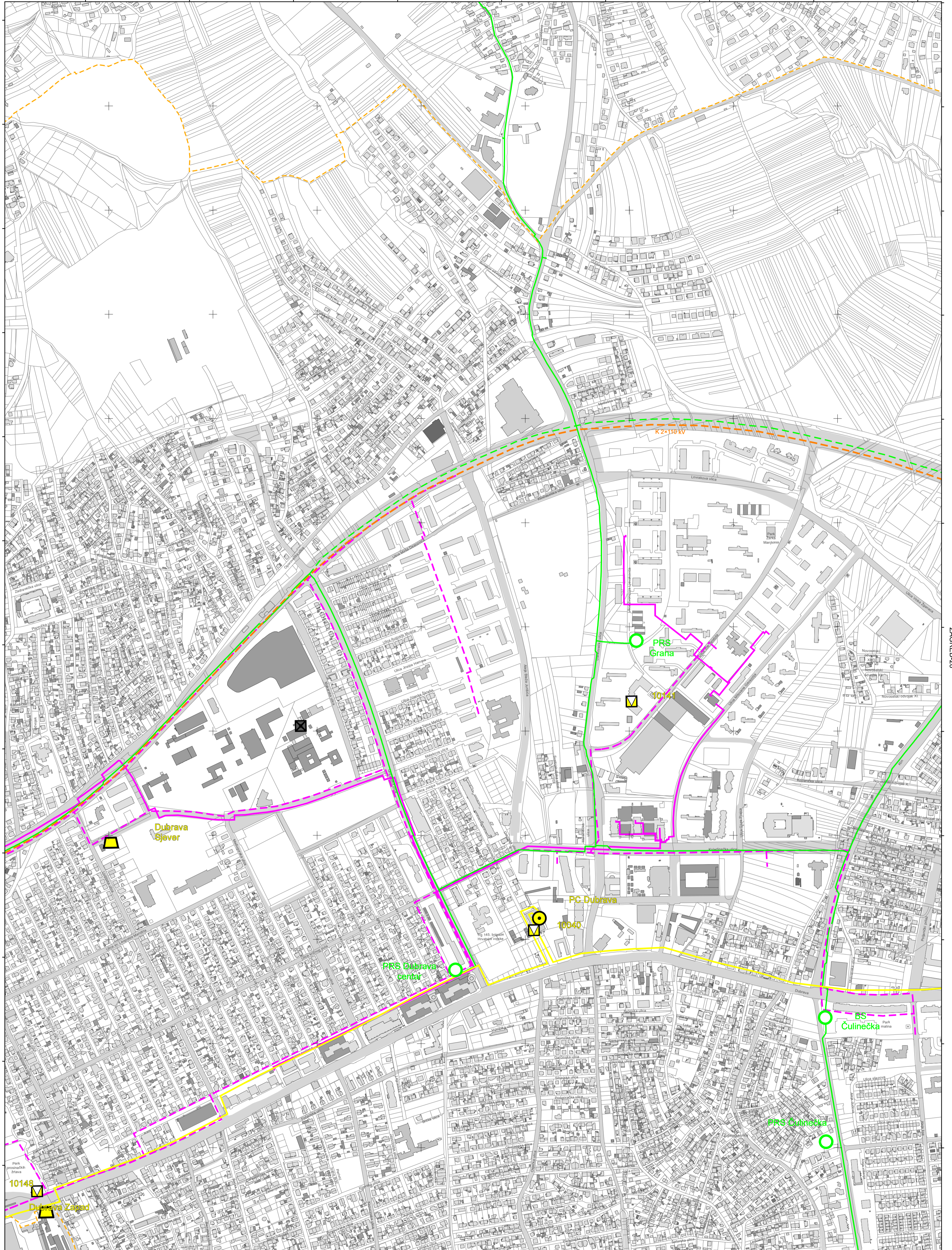
MJERILO 1:5000

Podloga: katastarska podloga, rujan 2022.
Gradski ured za katastar i geodetske poslove Grada
Nositelj izrade: Gradski ured za gospodarstvo, ekološku održivost i strategijsko planiranje
Stručni izrađivač: Zavod za prostorno uređenje Grada Zagreba
Odluka o izradi: Odluka o izradi izmjena i dopuna Generalnoga urbanističkog plana grada Zagreba (Sl.gl.GZ 15/23)
Odluka o donošenju: Odluka o izmjenama i dopunama Odluke o donošenju Generalnoga urbanističkog plana grada Zagreba (Sl.gl.GZ 28/25)
Koordinatni sustav: HTRS96/TM

ZAGREB-17

ZAGREB-26

ZAGREB-28



ZAGREB-37



podjela listova HTRS96/TM	5-4-4-105-9
	5-9-4-105-9



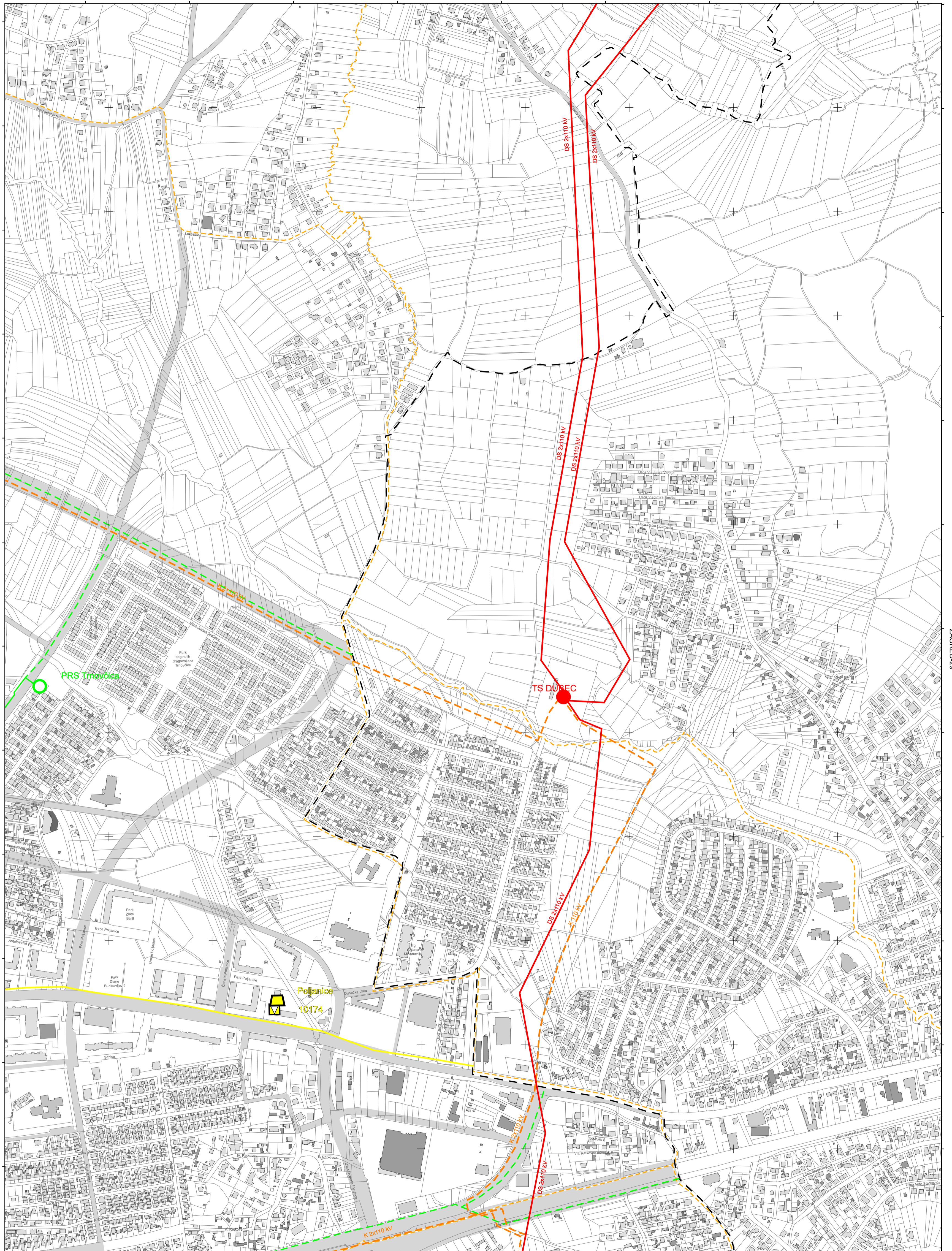
MJERILO 1:5000

Podloga: katastarska podloga, rujan 2022.
 Gradski ured za katastar i geodetske poslove Grada
 Nositelj izrade: Gradski ured za gospodarstvo, ekološku održivost i strategijsko planiranje
 Stručni izrađivač: Zavod za prostorno uređenje Grada Zagreba
 Odluka o izradi: Odluka o izradi izmjena i dopuna Generalnoga urbanističkog plana grada Zagreba (Sl.gl.GZ 15/23)
 Odluka o donošenju: Odluka o izmjenama i dopunama Odluke o donošenju Generalnoga urbanističkog plana grada Zagreba (Sl.gl.GZ 28/25)
 Koordinatni sustav: HTRS96/TM

ZAGREB-18

ZAGREB-27

ZAGREB-29



ZAGREB-38



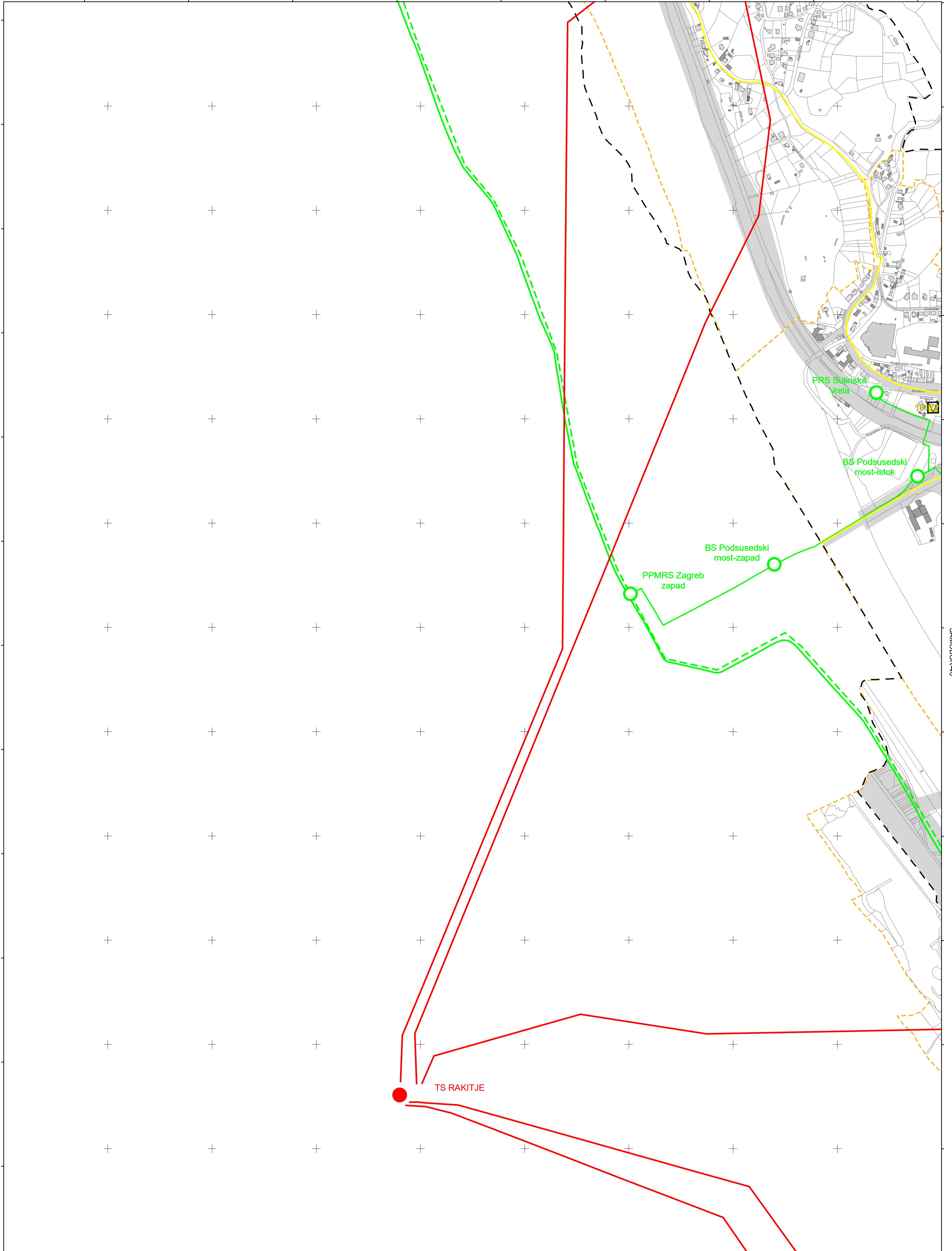
podjela listova HTRS96/TM	5-4-4-105-9	5-5-4-105-9
	5-9-4-105-9	5-10-4-105-9



MJERILO 1:5000

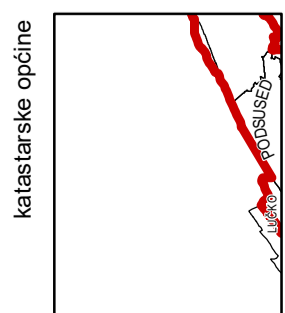
Podloga: katastarska podloga, rujan 2022.
 Gradski ured za katastar i geodetske poslove Grada
 Nositelj izrade: Gradski ured za gospodarstvo, ekološku održivost i strategijsko planiranje
 Stručni izrađivač: Zavod za prostorno uređenje Grada Zagreba
 Odluka o izradi: Odluka o izradi izmjena i dopuna Generalnoga urbanističkog plana grada Zagreba (Sl.gl.GZ 15/23)
 Odluka o donošenju: Odluka o izmjenama i dopunama Odluke o donošenju Generalnoga urbanističkog plana grada Zagreba (Sl.gl.GZ 28/25)
 Koordinatni sustav: HTRS96/TM

SAMOBOR-29

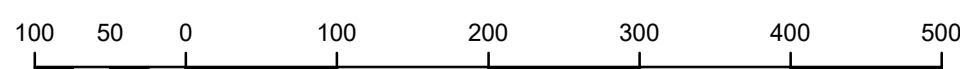


SAMOBOR-40

SAMOBOR-49



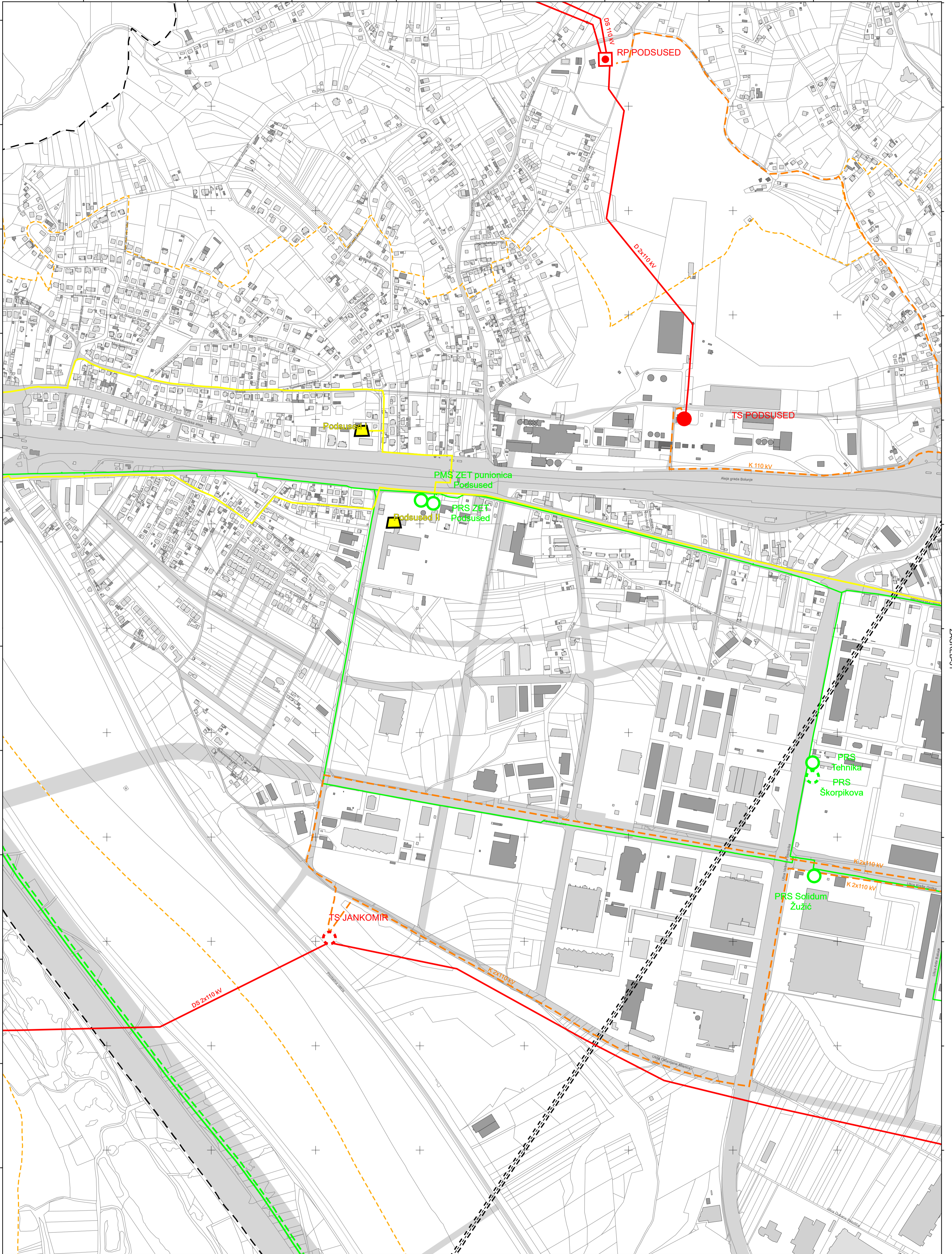
podjela listova HTRS96/TM	5-8-3-105-9
	5-13-3-105-9
	5-18-3-105-9



MJERILO 1:5000

Podloga: katastarska podloga, rujan 2022.
Gradski ured za katastar i geodetske poslove Grada
Nositelj izrade: Gradski ured za gospodarstvo, ekološku održivost i strategijsko planiranje
Stručni izrađivač: Zavod za prostorno uređenje Grada Zagreba
Odluka o izradi: Odluka o izradi izmjena i dopuna Generalnoga urbanističkog plana grada Zagreba (Sl.gl.GZ 15/23)
Odluka o donošenju: Odluka o izmjenama i dopunama Odluke o donošenju Generalnoga urbanističkog plana grada Zagreba (Sl.gl.GZ 28/25)
Koordinatni sustav: HTRS96/TM

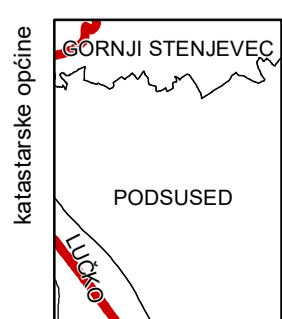
SAMOBOR-30



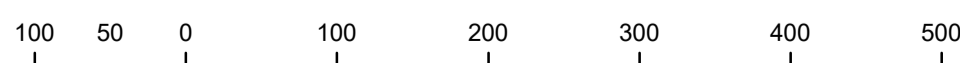
SAMOBOR-39

ZAGREB-31

SAMOBOR-50



5-9-3-105-9	5-9-3-105-9
5-13-3-105-9	5-14-3-105-9
5-18-3-105-9	5-19-3-105-9



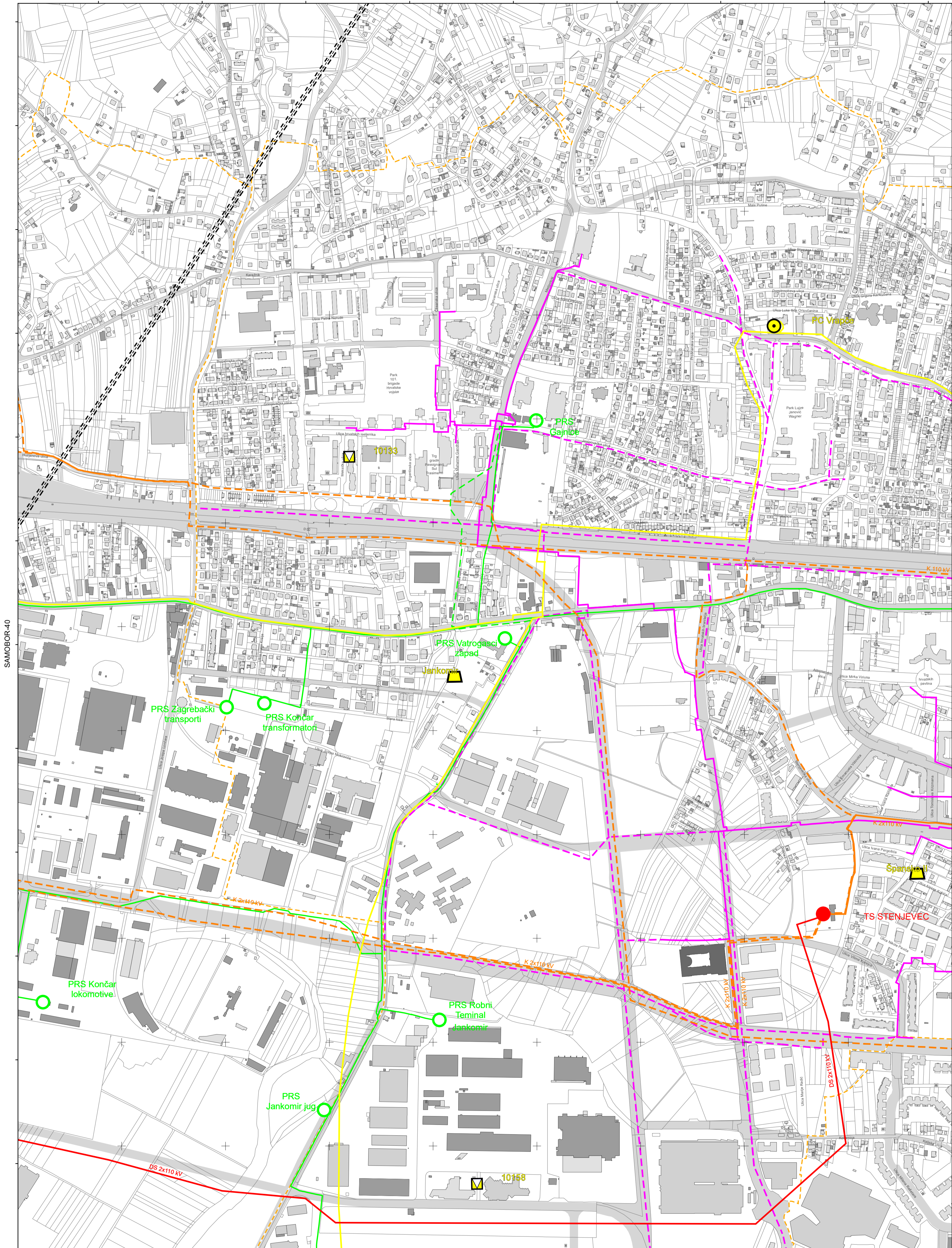
MJERILO 1:5000

SAMOBOR-40

22 / 49

Podloga: katastarska podloga, rujan 2022.
Gradski ured za katastar i geodetske poslove Grada
Nositelj izrade: Gradski ured za gospodarstvo, ekološku održivost i strategijsko planiranje
Stručni izrađivač: Zavod za prostorno uređenje Grada Zagreba
Odluka o izradi: Odluka o izradi izmjena i dopuna Generalnoga urbanističkoga plana grada Zagreba (Sl.gl.GZ 15/23)
Odluka o donošenju: Odluka o izmjenama i dopunama Odluke o donošenju Generalnoga urbanističkoga plana grada Zagreba (Sl.gl.GZ 28/25)
Koordinatni sustav: HTRS96/TM

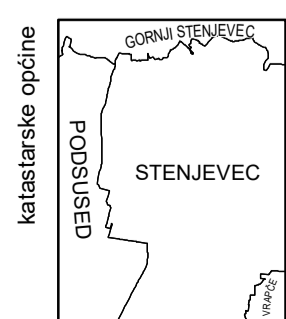
ZAGREB-21



SAMOBOR-40

ZAGREB-32

ZAGREB-41

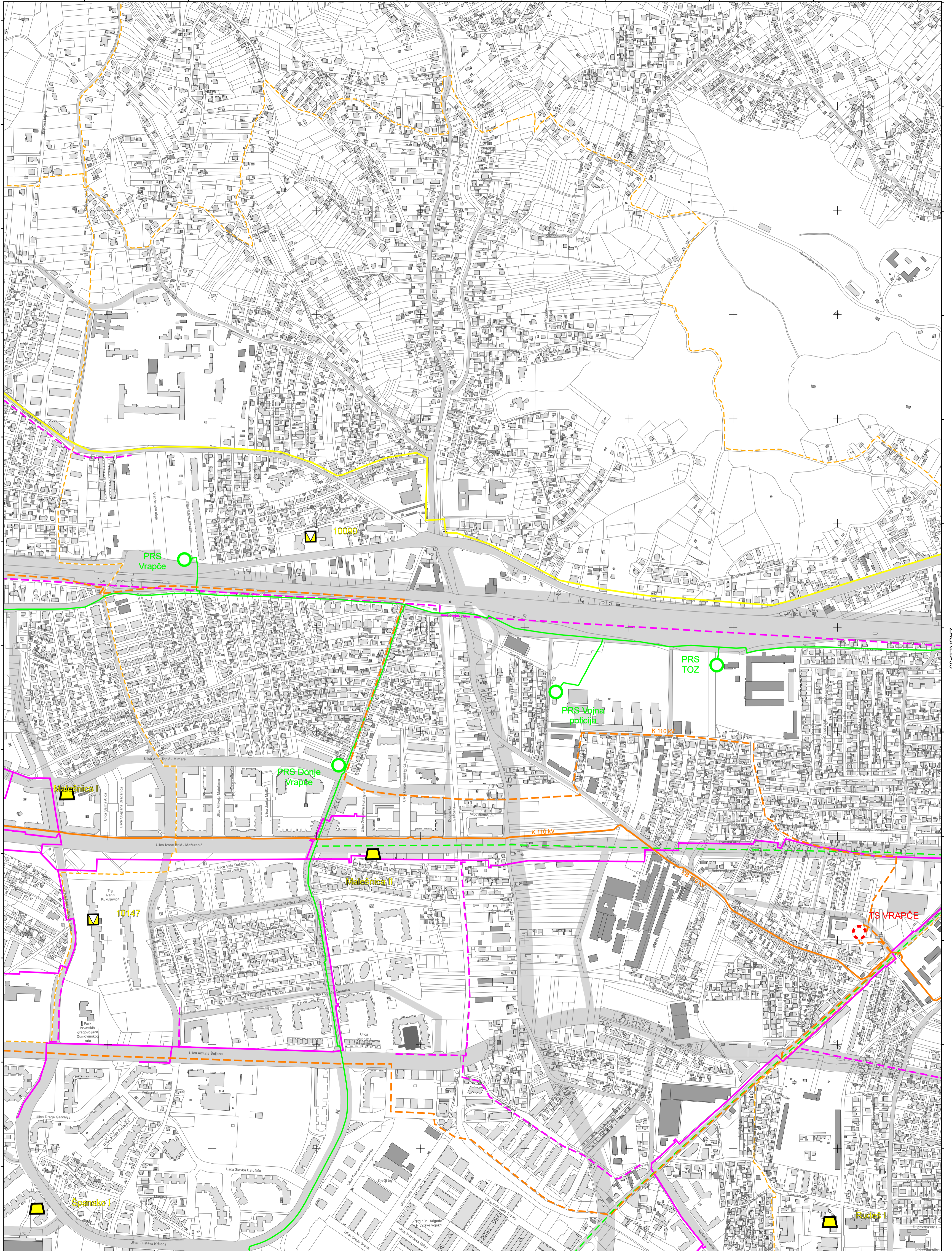


podjela listova HTRS96/TM	5-9-3-105-9	5-10-3-105-9
	5-14-3-105-9	5-15-3-105-9
	5-19-3-105-9	5-20-3-105-9



MJERILO 1:5000

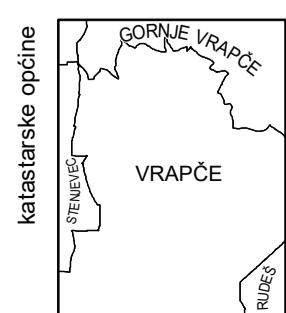
Podloga: katastarska podloga, rujan 2022.
 Gradski ured za katastar i geodetske poslove Grada
 Nositelj izrade: Gradski ured za gospodarstvo, ekološku održivost i strategijsko planiranje
 Stručni izrađivač: Zavod za prostorno uređenje Grada Zagreba
 Odluka o izradi: Odluka o izradi izmjena i dopuna Generalnoga urbanističkoga plana grada Zagreba (Sl.gl.GZ 15/23)
 Odluka o donošenju: Odluka o izmjenama i dopunama Odluke o donošenju Generalnoga urbanističkoga plana grada Zagreba (Sl.gl.GZ 28/25)
 Koordinatni sustav: HTRS96/TM



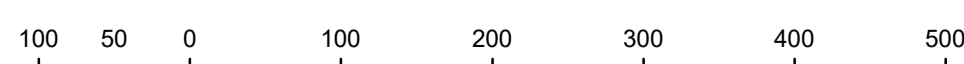
ZAGREB-31

ZAGREB-33

ZAGREB-42



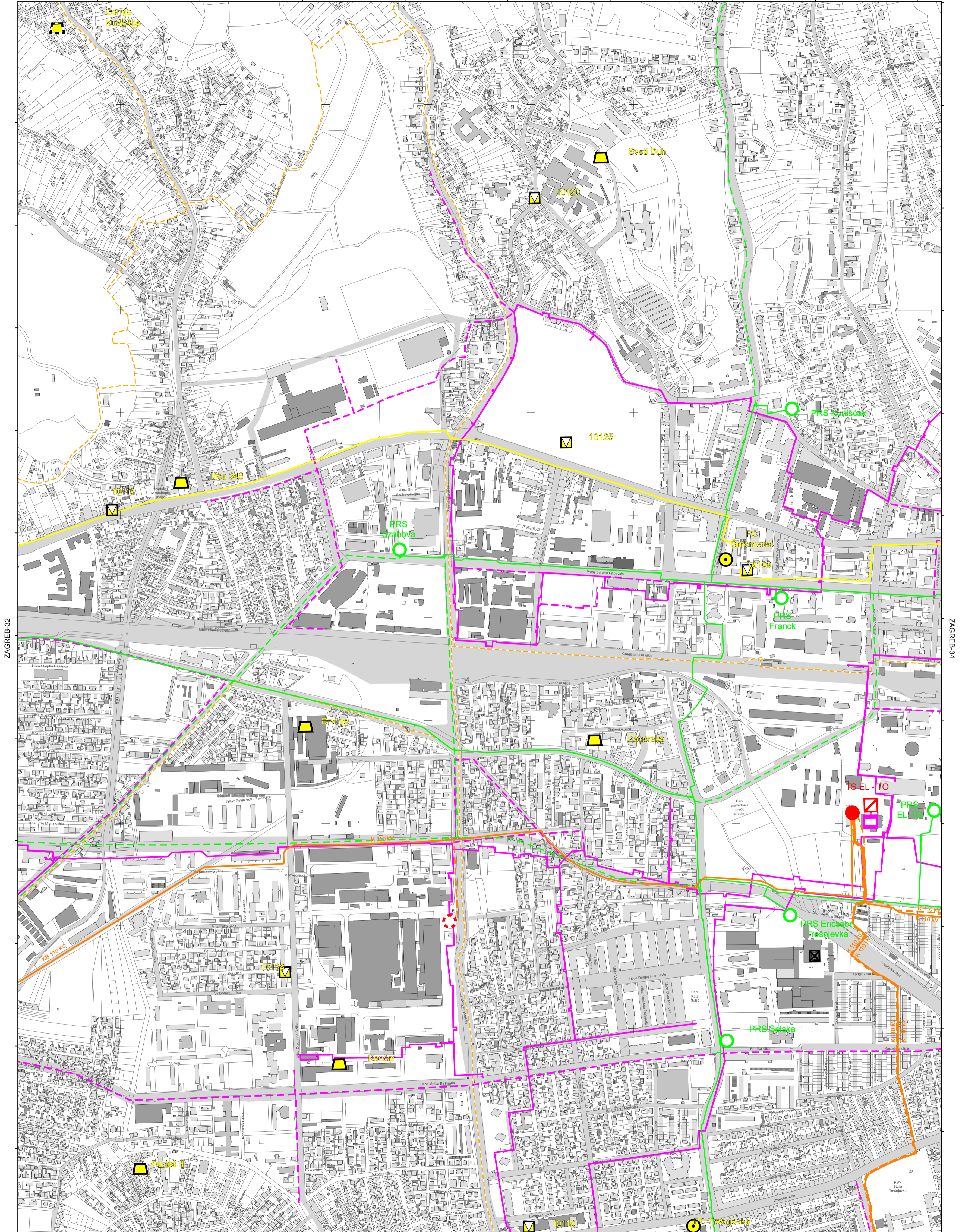
podjela listova HTRS96/TM	5-10-3-105-9
	5-15-3-105-9
	5-20-3-105-9



MJERILO 1:5000

Podloga: katastarska podloga, rujan 2022.
 Gradski ured za katastar i geodetske poslove Grada
 Nositelj izrade: Gradski ured za gospodarstvo, ekološku održivost i strategijsko planiranje
 Stručni izrađivač: Zavod za prostorno uređenje Grada Zagreba
 Odluka o izradi: Odluka o izradi izmjena i dopuna Generalnoga urbanističkog plana grada Zagreba (Sl.gl.GZ 15/23)
 Odluka o donošenju: Odluka o izmjenama i dopunama Odluke o donošenju Generalnoga urbanističkog plana grada Zagreba (Sl.gl.GZ 28/25)
 Koordinatni sustav: HTRS96/TM

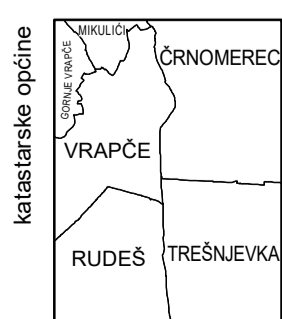
ZAGREB-23



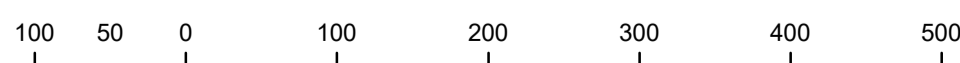
ZAGREB-32

ZAGREB-34

ZAGREB-43



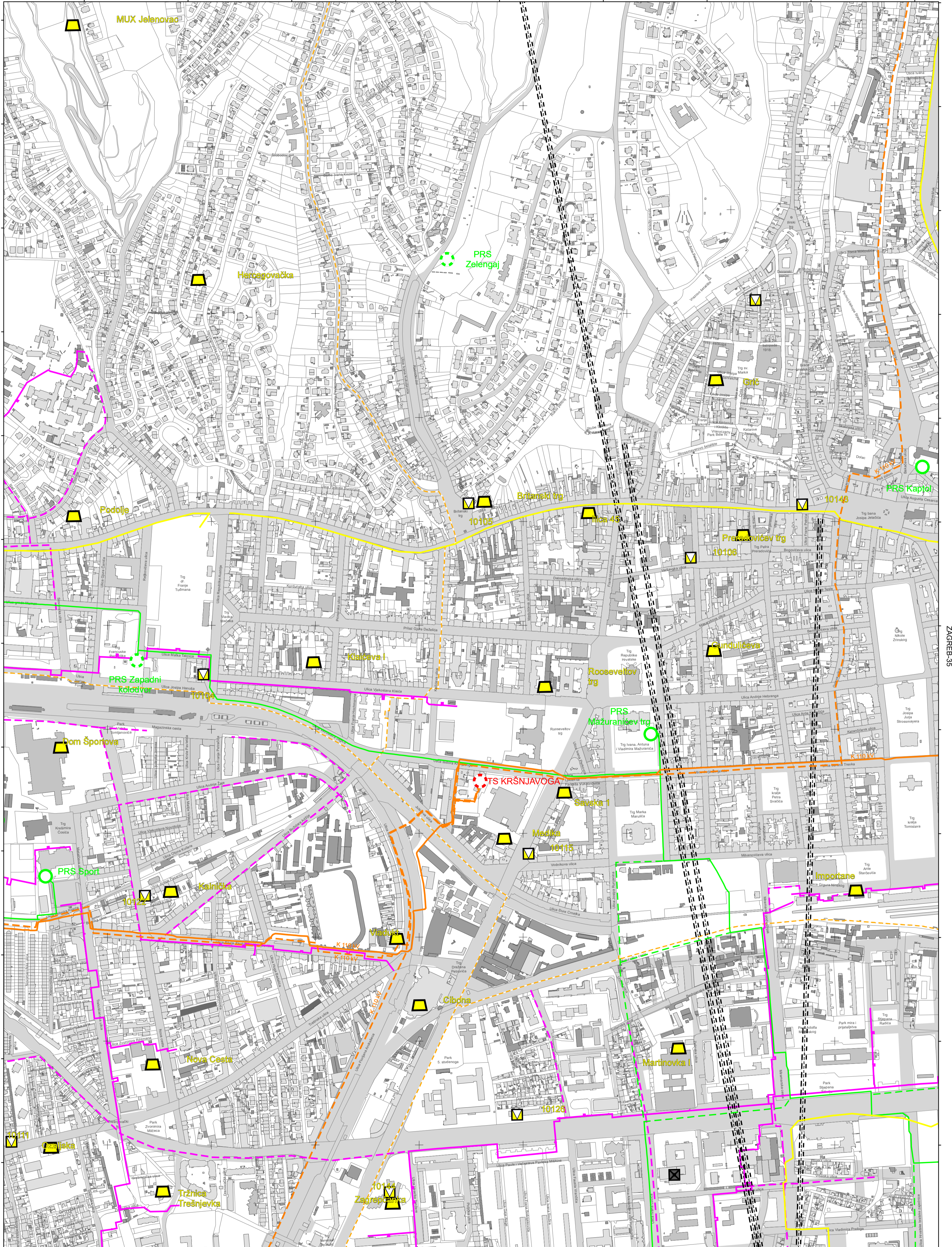
podjela listova HTRS96/TM	5-6-4-105-9
	5-11-4-105-9
	5-16-4-105-9



MJERILO 1:5000

Podloga: katastarska podloga, rujan 2022.
 Gradski ured za katastar i geodetske poslove Grada
 Nositelj izrade: Gradski ured za gospodarstvo, ekološku održivost i strategijsko planiranje
 Stručni izrađivač: Zavod za prostorno uređenje Grada Zagreba
 Odluka o izradi: Odluka o izradi izmjena i dopuna Generalnoga urbanističkog plana grada Zagreba (Sl.gl.GZ 15/23)
 Odluka o donošenju: Odluka o izmjenama i dopunama Odluke o donošenju Generalnoga urbanističkog plana grada Zagreba (Sl.gl.GZ 28/25)
 Koordinatni sustav: HTRS96/TM

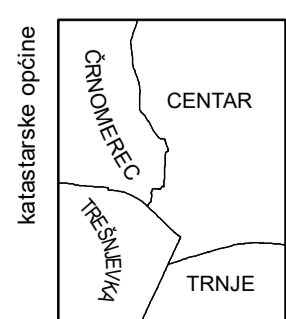
ZAGREB-24



ZAGREB-33

ZAGREB-35

ZAGREB-44



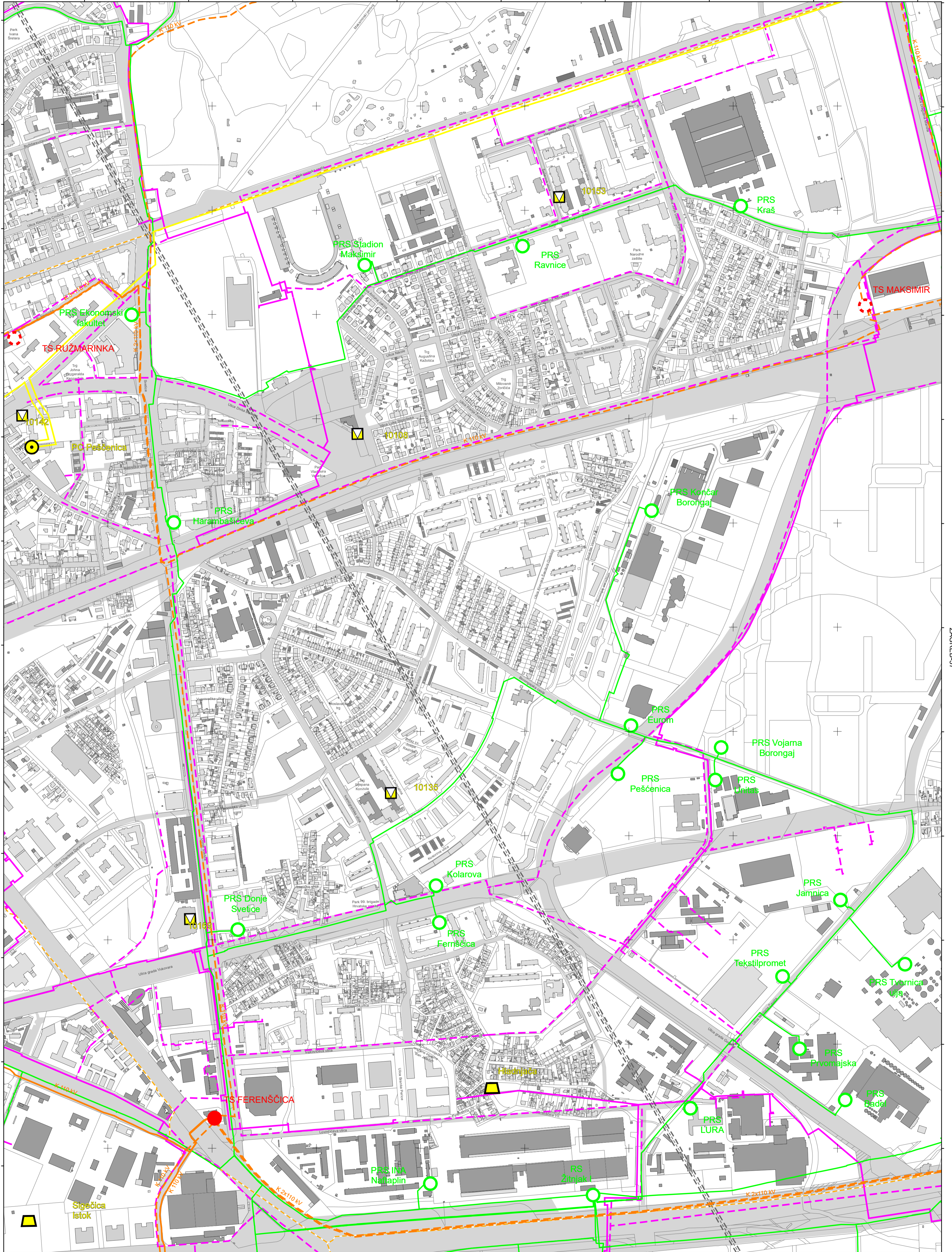
podjela listova HTRS96/TM	
5-4-105-9	5-7-4-105-9
5-11-4-105-9	5-12-4-105-9
5-16-4-105-9	5-17-4-105-9



MJERILO 1:5000

Podloga: katastarska podloga, rujan 2022.
 Gradski ured za katastar i geodetske poslove Grada
 Nositelj izrade: Gradski ured za gospodarstvo, ekološki održivost i strategijsko planiranje
 Stručni izrađivač: Zavod za prostorno uređenje Grada Zagreba
 Odluka o izradi: Odluka o izradi izmjena i dopuna Generalnoga urbanističkoga plana grada Zagreba (Sl.gl.GZ 15/23)
 Odluka o donošenju: Odluka o izmjenama i dopunama Odluke o donošenju Generalnoga urbanističkoga plana grada Zagreba (Sl.gl.GZ 28/25)
 Koordinatni sustav: HTRS96/TM

ZAGREB-26



ZAGREB-35

ZAGREB-37

ZAGREB-46

katasarske općine	MAKSIMIR
	PEŠČENICA

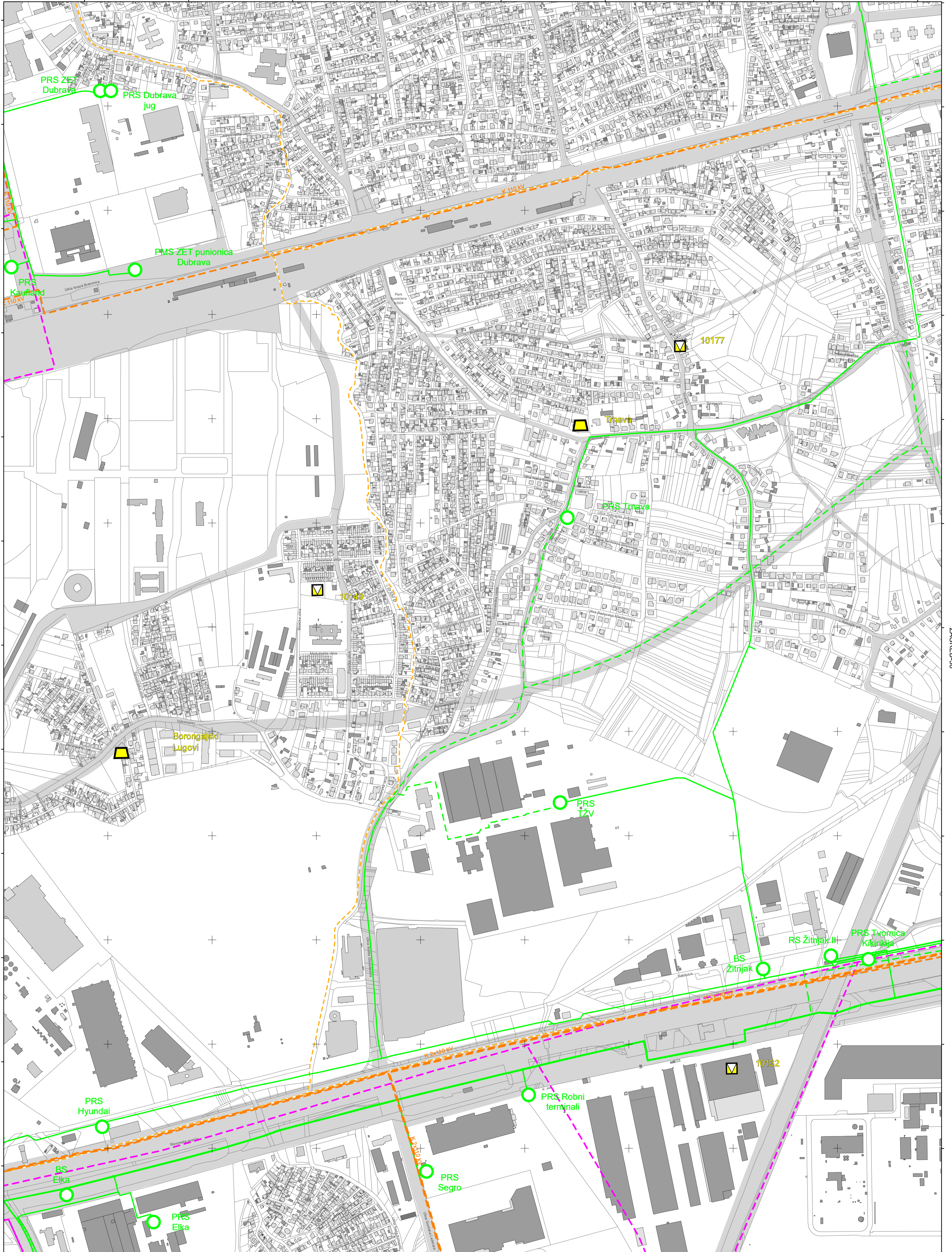
podjela listova HTRS96/TM	5-8-4-105-9
	5-13-4-105-9
	5-18-4-105-9



MJERILO 1:5000

Podloga: katastarska podloga, rujun 2022.
 Gradski ured za katastar i geodetske poslove Grada
 Nositelj izrade: Gradski ured za gospodarstvo, ekološku održivost i strategijsko planiranje
 Stručni izrađivač: Zavod za prostorno uređenje Grada Zagreba
 Odluka o izradi: Odluka o izradi izmjena i dopuna Generalnoga urbanističkog plana grada Zagreba (Sl.gl.GZ 15/23)
 Odluka o donošenju: Odluka o izmjenama i dopunama Odluke o donošenju Generalnoga urbanističkog plana grada Zagreba (Sl.gl.GZ 28/25)
 Koordinatni sustav: HTRS96/TM

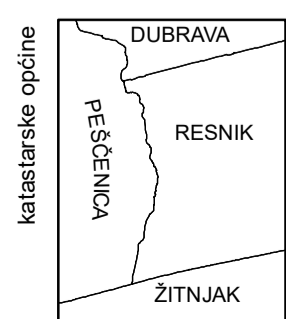
ZAGREB-27



ZAGREB-36

ZAGREB-38

ZAGREB-47

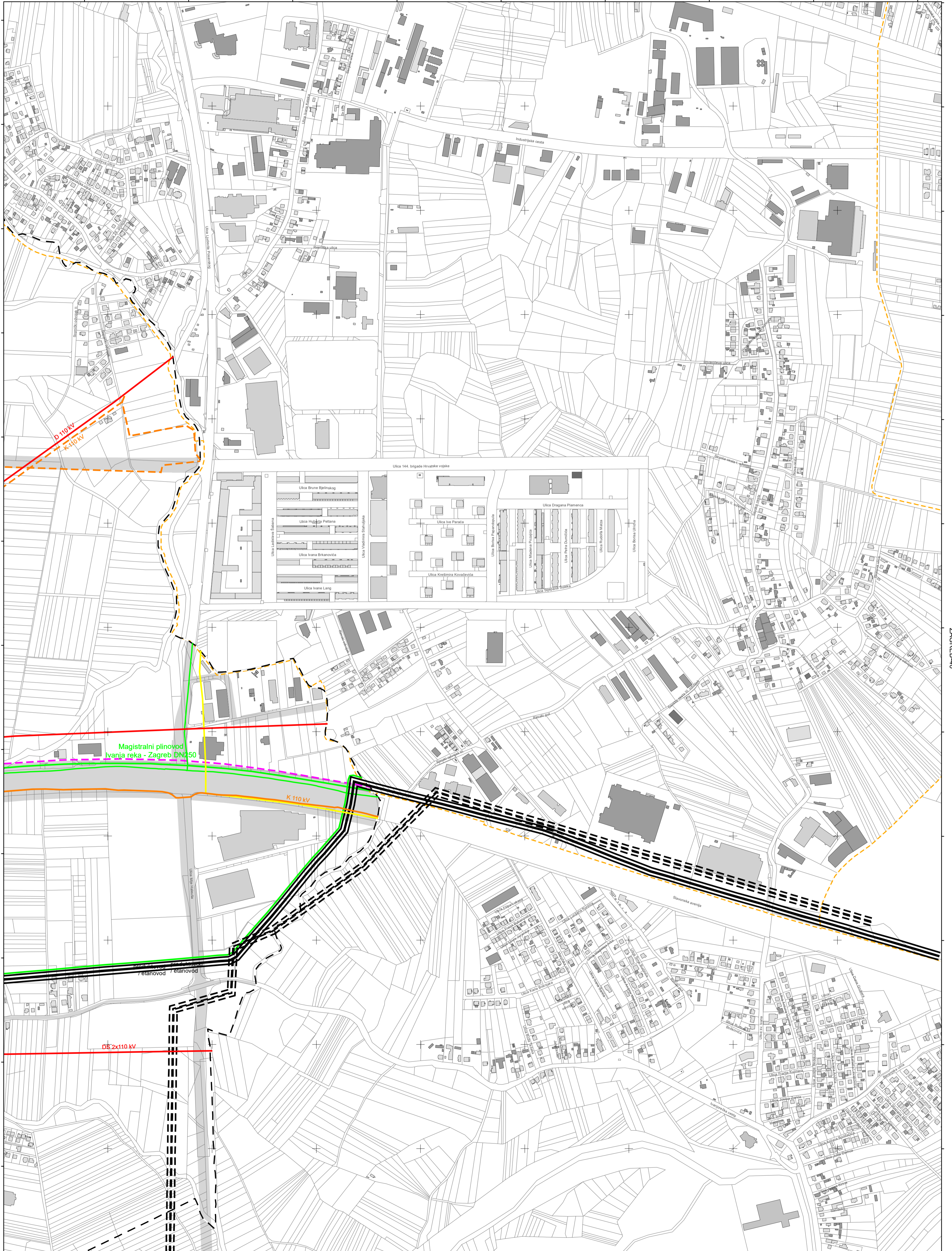


podjela listova HTRS96/TM	5-14-4-105-9
	5-19-4-105-9



MJERILO 1:5000

Podloga: katastarska podloga, rujan 2022.
 Gradski ured za katastar i geodetske poslove Grada
 Nositelj izrade: Gradski ured za gospodarstvo, ekološku održivost i strategijsko planiranje
 Stručni izrađivač: Zavod za prostorno uređenje Grada Zagreba
 Odluka o izradi: Odluka o izradi izmjena i dopuna Generalnoga urbanističkog plana grada Zagreba (Sl.gl.GZ 15/23)
 Odluka o donošenju: Odluka o izmjenama i dopunama Odluke o donošenju Generalnoga urbanističkog plana grada Zagreba (Sl.gl.GZ 28/25)
 Koordinatni sustav: HTRS96/TM



ZAGREB-38

ZAGREB-40

ZAGREB-49



podjela listova HTRS96/TM	5-15-4-105-9	5-11-3-105-10
	5-15-4-105-9	5-11-3-105-10



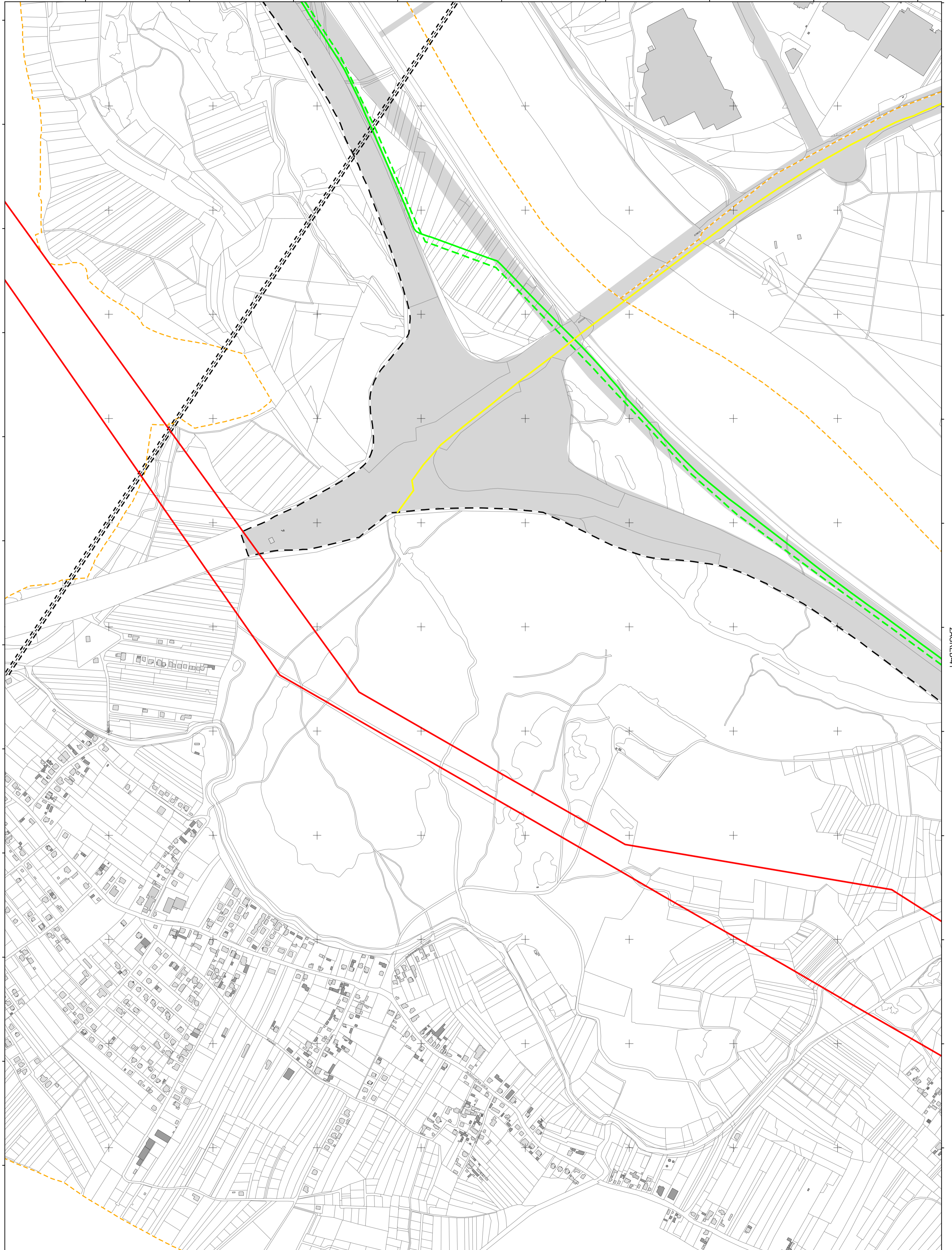
MJERILO 1:5000

Podloga: katastarska podloga, rujan 2022.
Gradski ured za katastar i geodetske poslove Grada
Nositelj izrade: Gradski ured za gospodarstvo, ekološku održivost i strategijsko planiranje
Stručni izrađivač: Zavod za prostorno uređenje Grada Zagreba
Odluka o izradi: Odluka o izradi izmjena i dopuna Generalnoga urbanističkog plana grada Zagreba (Sl.gl.GZ 15/23)
Odluka o donošenju: Odluka o izmjenama i dopunama Odluke o donošenju Generalnoga urbanističkog plana grada Zagreba (Sl.gl.GZ 28/25)
Koordinatni sustav: HTRS96/TM

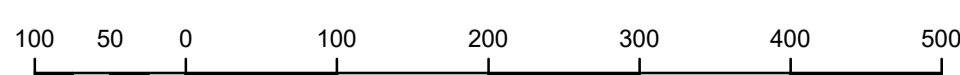
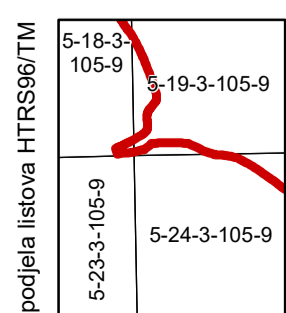
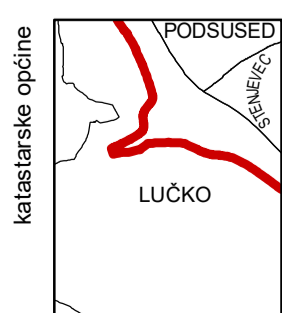
SAMOBOR-40

SAMOBOR-49

ZAGREB-41



JASTREBARSKO-10



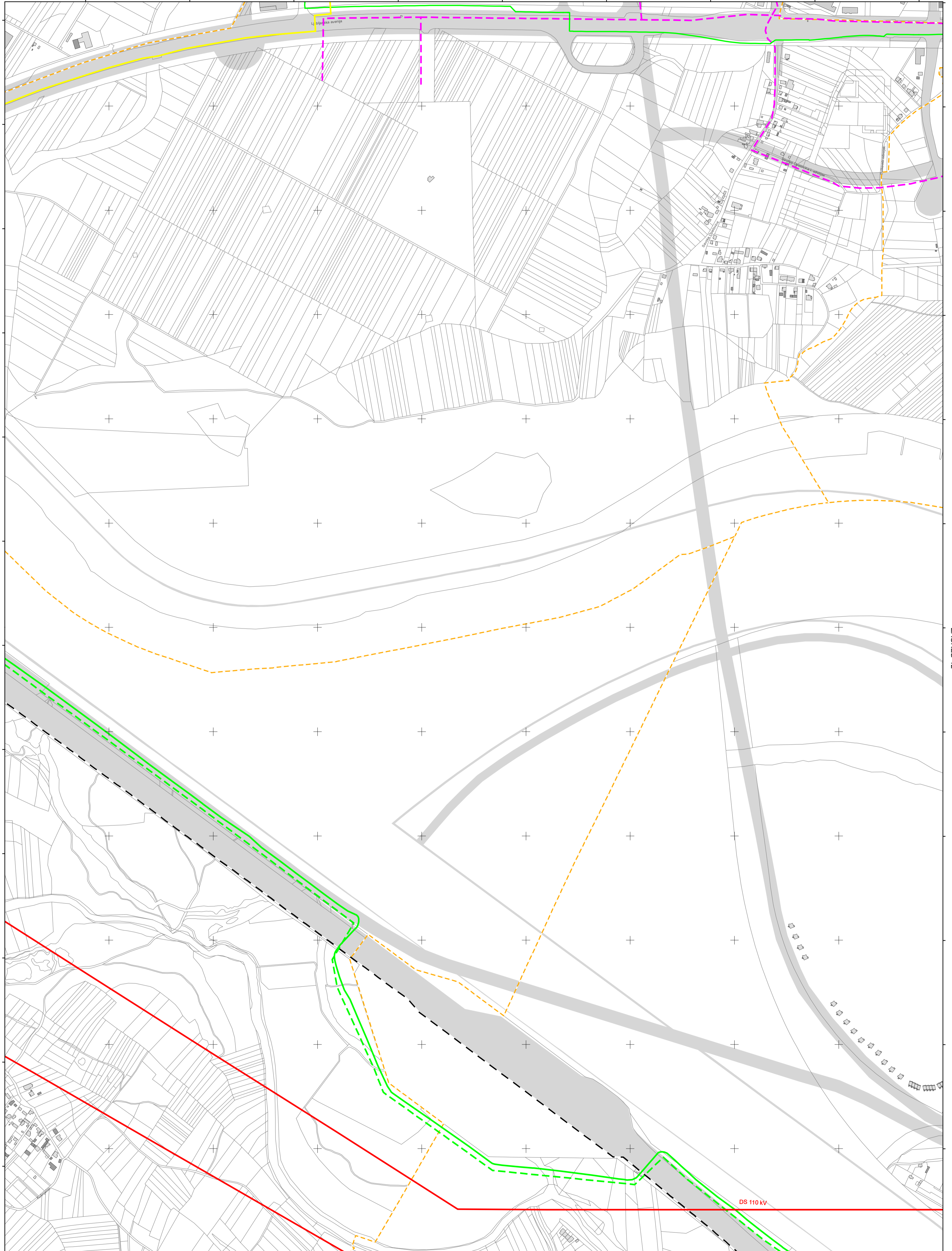
MJERILO 1:5000

Podloga: katastarska podloga, rujan 2022.
Gradski ured za katastar i geodetske poslove Grada
Nositelj izrade: Gradski ured za gospodarstvo, ekološku održivost i strategijsko planiranje
Stručni izrađivač: Zavod za prostorno uređenje Grada Zagreba
Odluka o izradi: Odluka o izradi izmjena i dopuna Generalnoga urbanističkog plana grada Zagreba (Sl.gl.GZ 15/23)
Odluka o donošenju: Odluka o izmjenama i dopunama Odluke o donošenju Generalnoga urbanističkog plana grada Zagreba (Sl.gl.GZ 28/25)
Koordinatni sustav: HTRS96/TM

ZAGREB-31

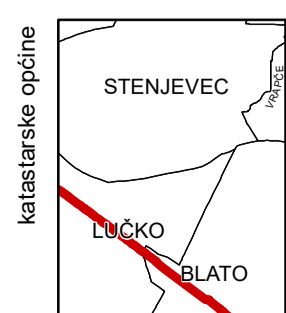
SAMOBOR-50

ZAGREB-42

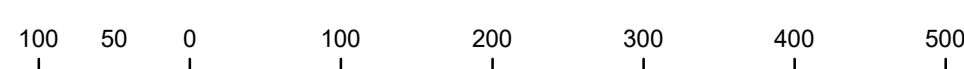


VELIKA GORICA-1

DS 110 kV



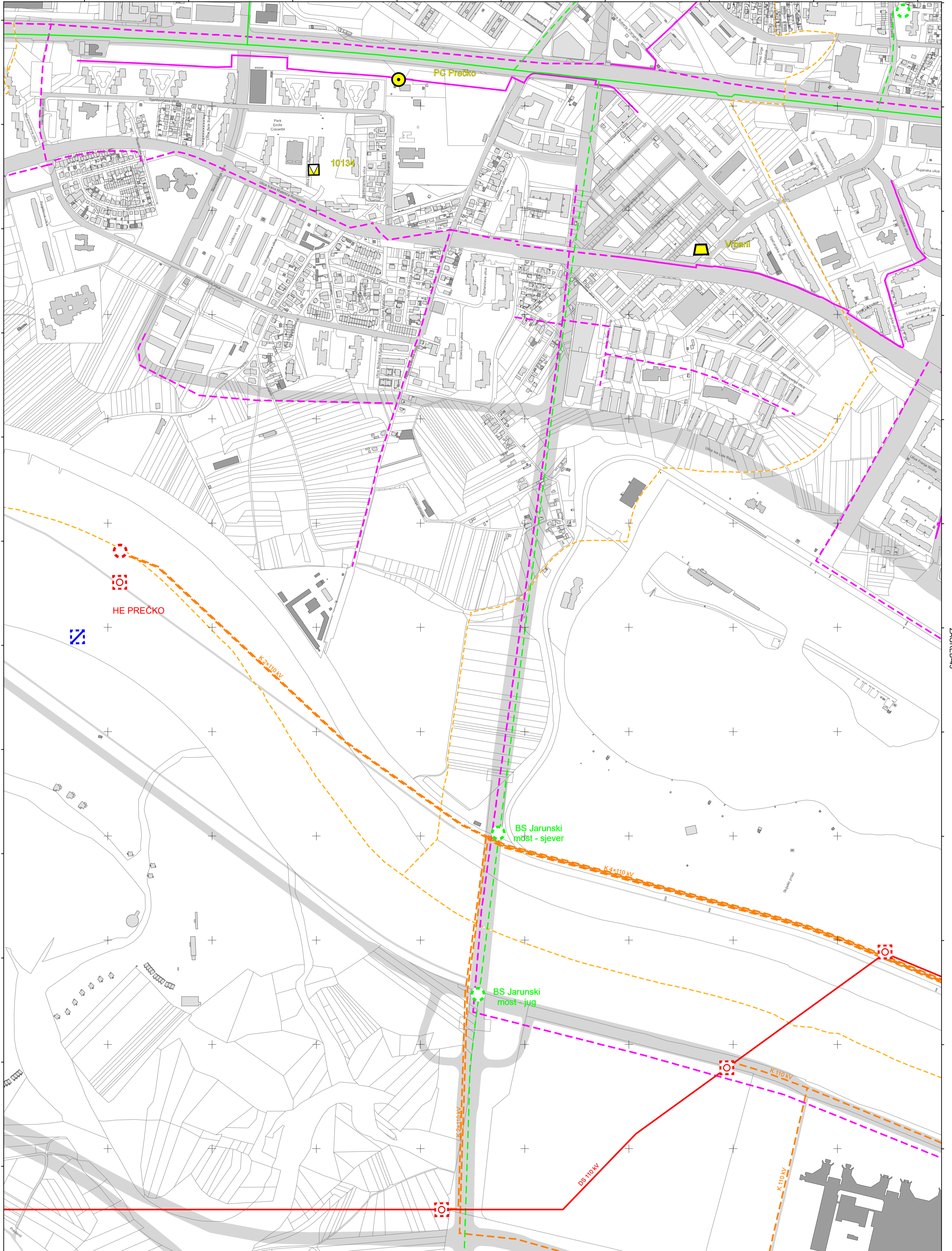
podjela listova HTRS96/TM	5-19-3-105-9	5-20-3-105-9
	5-21-3-105-9	5-22-3-105-9



MJERILO 1:5000

Podloga: katastarska podloga, rujan 2022.
 Gradski ured za katastar i geodetske poslove Grada
 Nositelj izrade: Gradski ured za gospodarstvo, ekološku održivost i strategijsko planiranje
 Stručni izrađivač: Zavod za prostorno uređenje Grada Zagreba
 Odluka o izradi: Odluka o izradi izmjena i dopuna Generalnoga urbanističkog plana grada Zagreba (Sl.gl.GZ 15/23)
 Odluka o donošenju: Odluka o izmjenama i dopunama Odluke o donošenju Generalnoga urbanističkog plana grada Zagreba (Sl.gl.GZ 28/25)
 Koordinatni sustav: HTRS96/TM

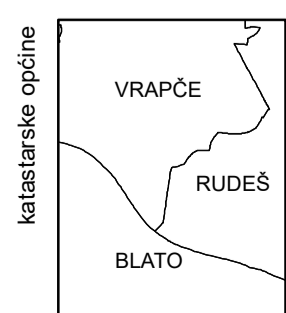
ZAGREB-32



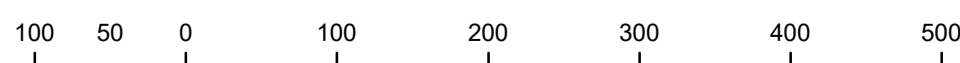
ZAGREB-41

ZAGREB-43

VELIKA GORICA-2



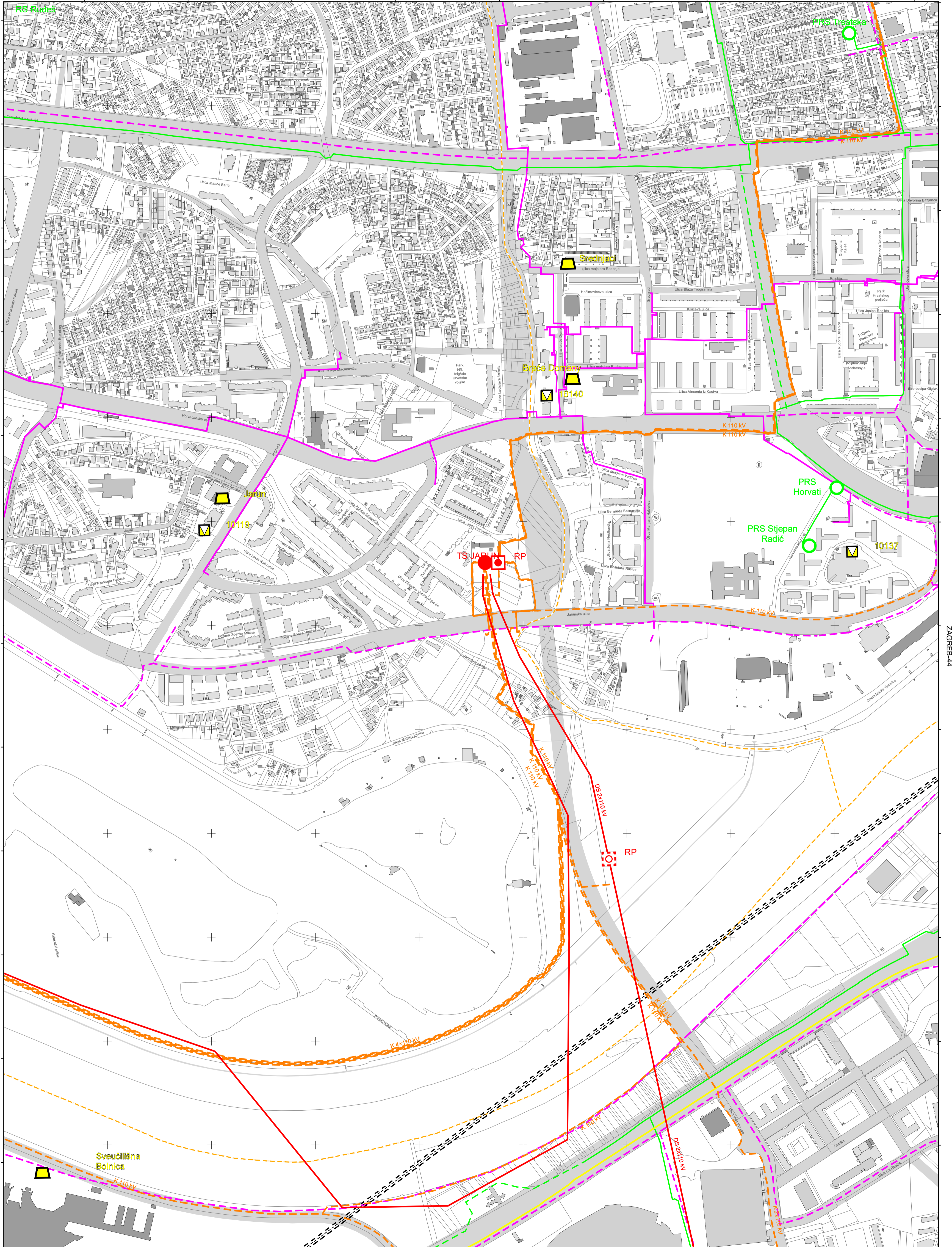
podjela listova HTRS96/TM	5-20-3-105-9
	5-25-3-105-9



MJERILO 1:5000

Podloga: katastarska podloga, rujn 2022.
 Gradski ured za katastar i geodetske poslove Grada
 Nositelj izrade: Gradski ured za gospodarstvo, ekološku održivost i strategijsko planiranje
 Stručni izrađivač: Zavod za prostorno uređenje Grada Zagreba
 Odluka o izradi: Odluka o izradi izmjena i dopuna Generalnoga urbanističkog plana grada Zagreba (Sl.gl.GZ 15/23)
 Odluka o donošenju: Odluka o izmjenama i dopunama Odluke o donošenju Generalnoga urbanističkog plana grada Zagreba (Sl.gl.GZ 28/25)
 Koordinatni sustav: HTRS96/TM

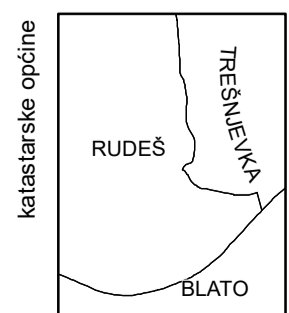
ZAGREB-33



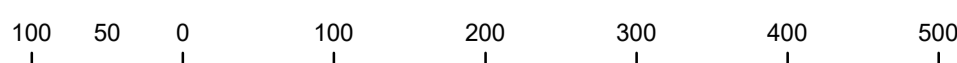
ZAGREB-42

ZAGREB-44

VELIKA GORICA-3



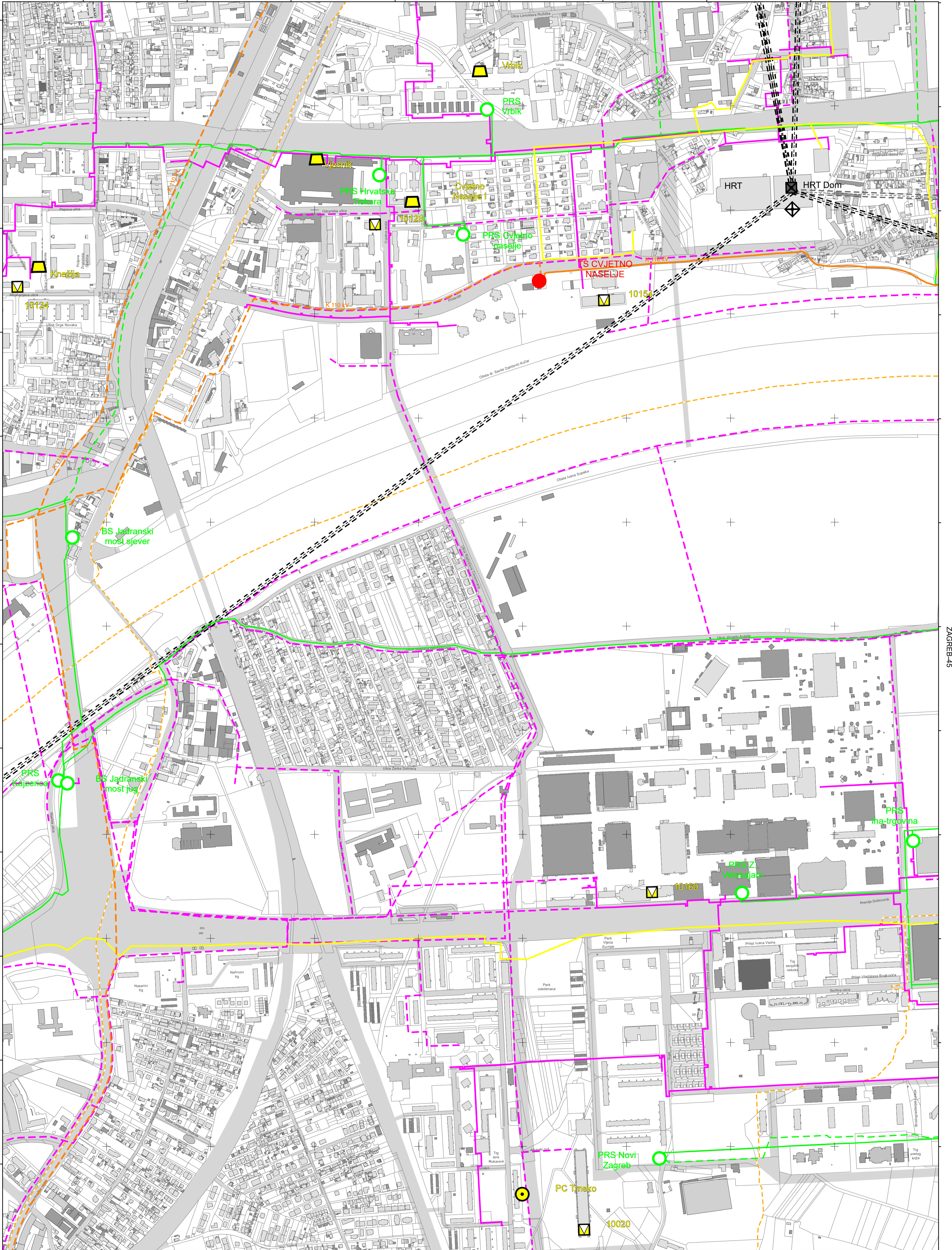
podjela listova HTRS96/TM	5-16-4-105-9
	5-21-4-105-9



MJERILO 1:5000

Podloga: katastarska podloga, rujan 2022.
 Gradski ured za katastar i geodetske poslove Grada
 Nositelj izrade: Gradski ured za gospodarstvo, ekološku održivost i strategijsko planiranje
 Stručni izrađivač: Zavod za prostorno uređenje Grada Zagreba
 Odluka o izradi: Odluka o izradi izmjena i dopuna Generalnoga urbanističkog plana grada Zagreba (Sl.gl.GZ 15/23)
 Odluka o donošenju: Odluka o izmjenama i dopunama Odluke o donošenju Generalnoga urbanističkog plana grada Zagreba (Sl.gl.GZ 28/25)
 Koordinatni sustav: HTRS96/TM

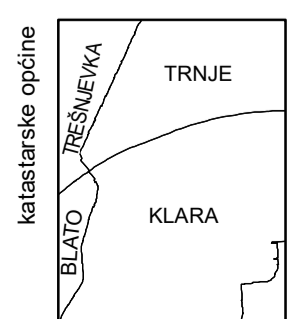
ZAGREB-34



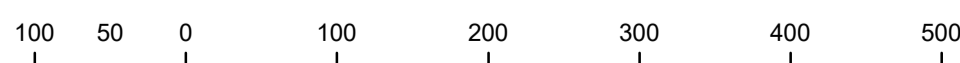
ZAGREB-43

ZAGREB-45

VELIKA GORICA-4



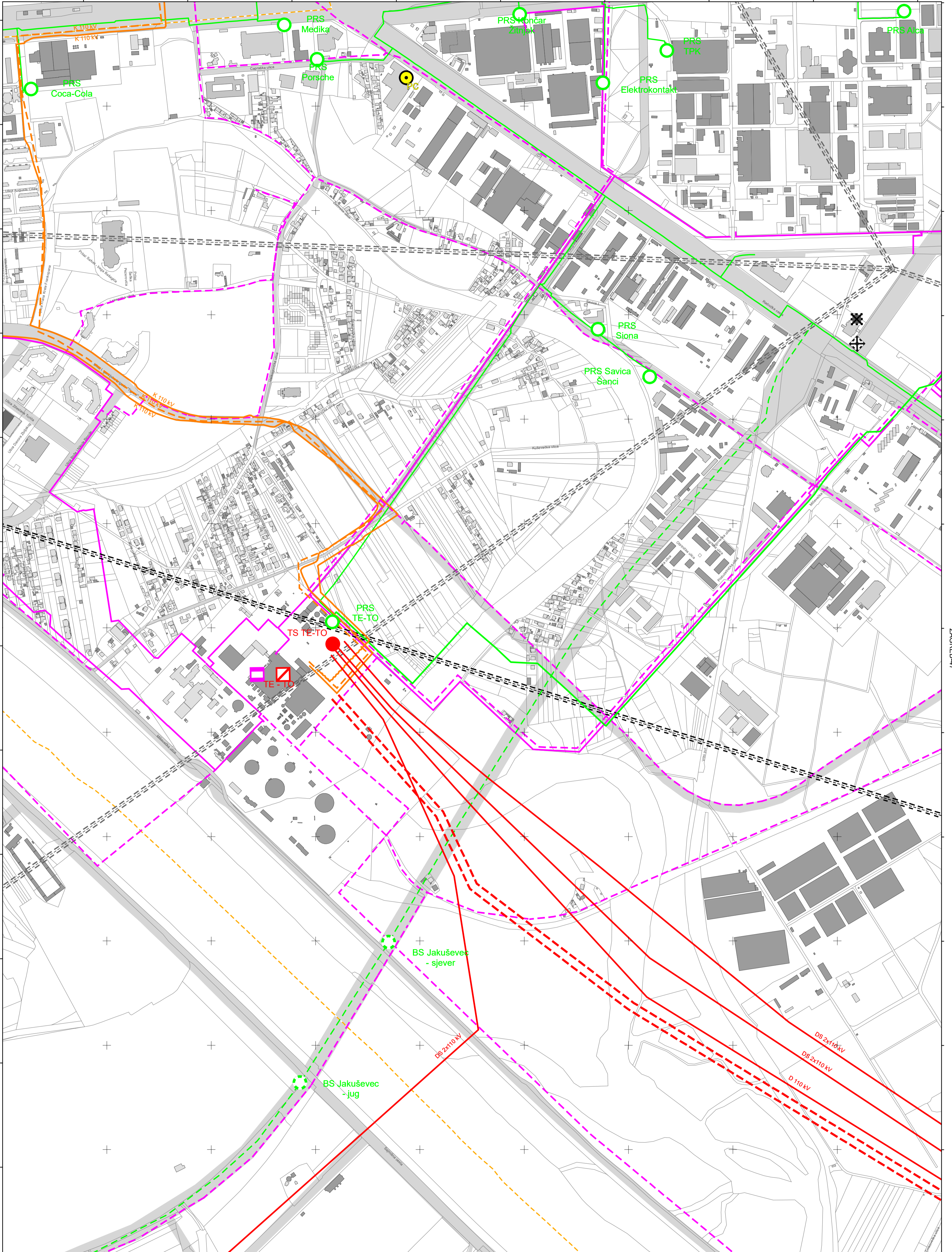
podjela listova HTRS96/TM	5-16-4-105-9	5-17-4-105-9
	5-21-4-105-9	5-22-4-105-9



MJERILO 1:5000

Podloga: katastarska podloga, rujan 2022.
 Gradski ured za katastar i geodetske poslove Grada
 Nositelj izrade: Gradski ured za gospodarstvo, ekološku održivost i strategijsko planiranje
 Stručni izrađivač: Zavod za prostorno uređenje Grada Zagreba
 Odluka o izradi: Odluka o izradi izmjena i dopuna Generalnoga urbanističkog plana grada Zagreba (Sl.gl.GZ 15/23)
 Odluka o donošenju: Odluka o izmjenama i dopunama Odluke o donošenju Generalnoga urbanističkog plana grada Zagreba (Sl.gl.GZ 28/25)
 Koordinatni sustav: HTRS96/TM

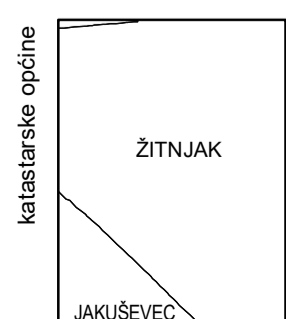
ZAGREB-36



ZAGREB-45

ZAGREB-47

VELIKA GORICA-6



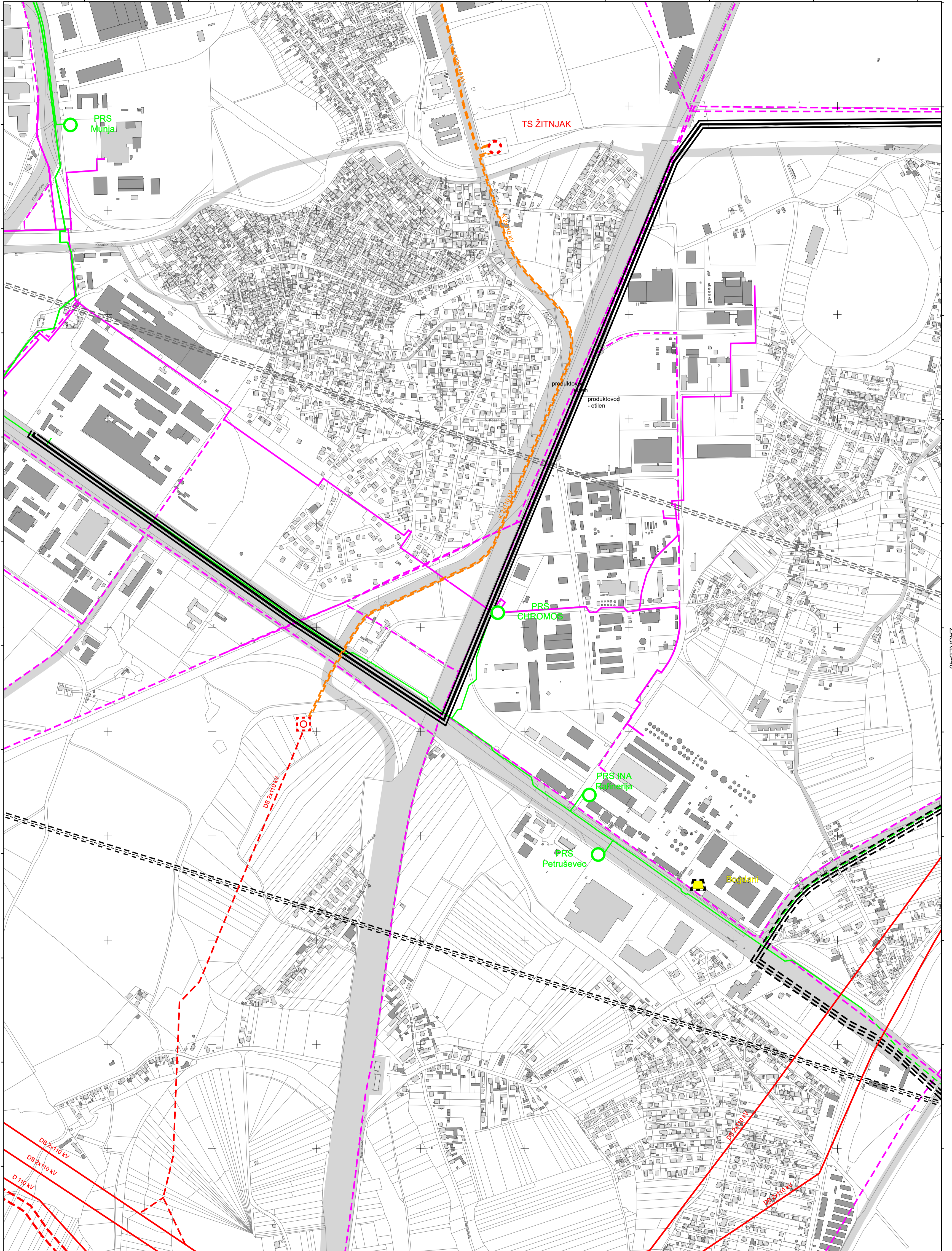
podjela listova HTRS96/TM	5-18-4-105-9
	5-23-4-105-9



MJERILO 1:5000

Podloga: katastarska podloga, rujan 2022.
 Gradski ured za katastar i geodetske poslove Grada
 Nositelj izrade: Gradski ured za gospodarstvo, ekološku održivost i strategijsko planiranje
 Stručni izrađivač: Zavod za prostorno uređenje Grada Zagreba
 Odluka o izradi: Odluka o izradi izmjena i dopuna Generalnoga urbanističkog plana grada Zagreba (Sl.gl.GZ 15/23)
 Odluka o donošenju: Odluka o izmjenama i dopunama Odluke o donošenju Generalnoga urbanističkog plana grada Zagreba (Sl.gl.GZ 28/25)
 Koordinatni sustav: HTRS96/TM

ZAGREB-37

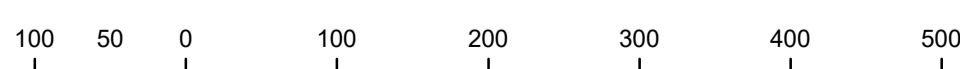


ZAGREB-46

ZAGREB-48

VELIKA GORICA-7

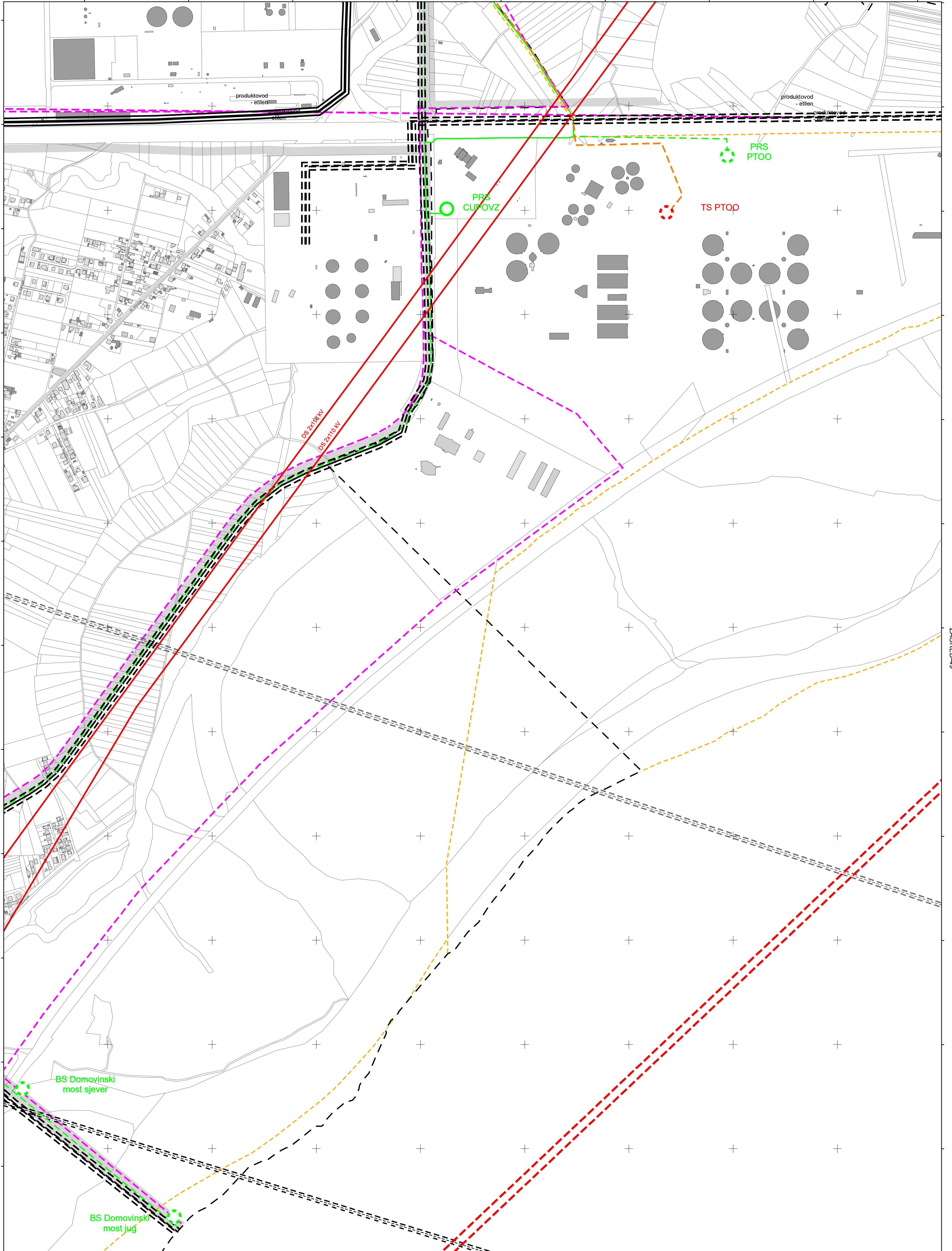
katastarske općine	ŽITNJAK
	podjela listova HTRS96/TM
	5-19-4-105-9
	5-24-4-105-9



MJERILO 1:5000

Podloga: katastarska podloga, rujan 2022.
 Gradski ured za katastar i geodetske poslove Grada
 Nositelj izrade: Gradski ured za gospodarstvo, ekološku održivost i strategijsko planiranje
 Stručni izrađivač: Zavod za prostorno uređenje Grada Zagreba
 Odluka o izradi: Odluka o izradi izmjena i dopuna Generalnoga urbanističkog plana grada Zagreba (Sl.gl.GZ 15/23)
 Odluka o donošenju: Odluka o izmjenama i dopunama Odluke o donošenju Generalnoga urbanističkog plana grada Zagreba (Sl.gl.GZ 28/25)
 Koordinatni sustav: HTRS96/TM

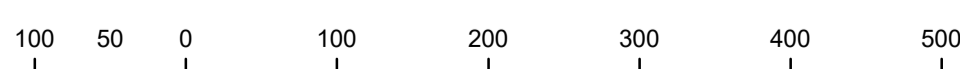
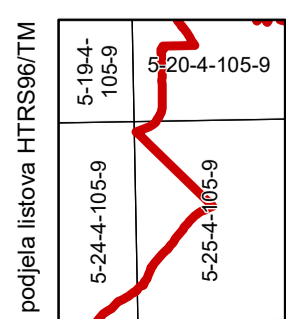
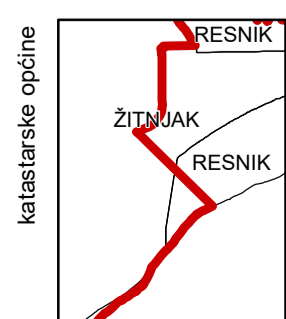
ZAGREB-38



ZAGREB-47

ZAGREB-49

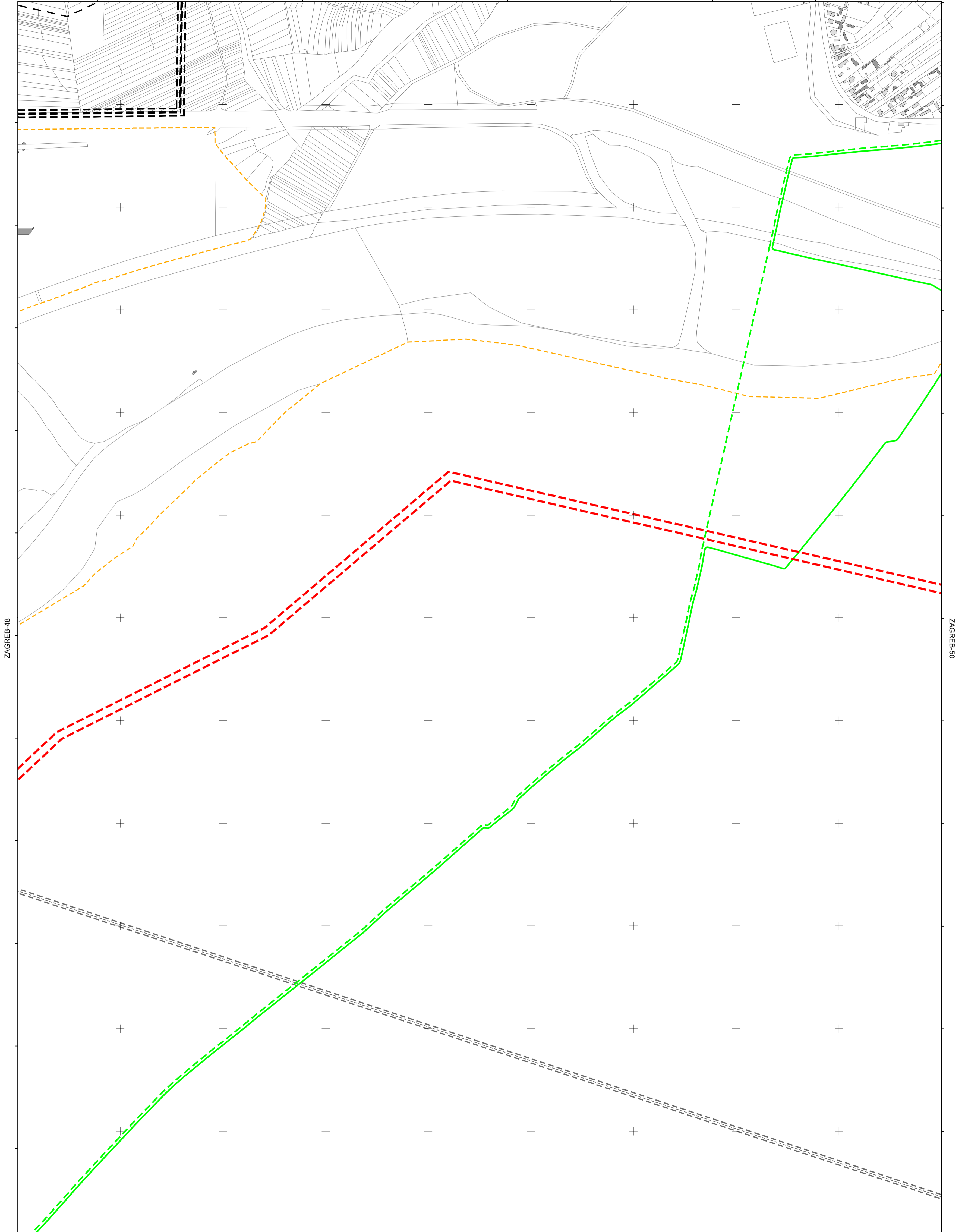
VELIKA GORICA-8



MJERILO 1:5000

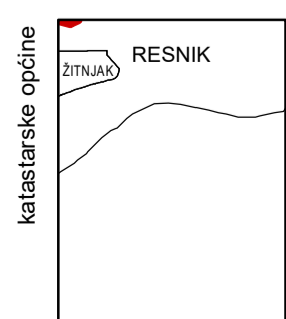
Podloga: katastarska podloga, rujan 2022.
 Gradski ured za katastar i geodetske poslove Grada
 Nositelj izrade: Gradski ured za gospodarstvo, ekološku održivost i strategijsko planiranje
 Stručni izrađivač: Zavod za prostorno uređenje Grada Zagreba
 Odluka o izradi: Odluka o izradi izmjena i dopuna Generalnoga urbanističkog plana grada Zagreba (Sl.gl.GZ 15/23)
 Odluka o donošenju: Odluka o izmjenama i dopunama Odluke o donošenju Generalnoga urbanističkog plana grada Zagreba (Sl.gl.GZ 28/25)
 Koordinatni sustav: HTRS96/TM

ZAGREB-39



ZAGREB-48

ZAGREB-50



podjela listova HTRS96/TM

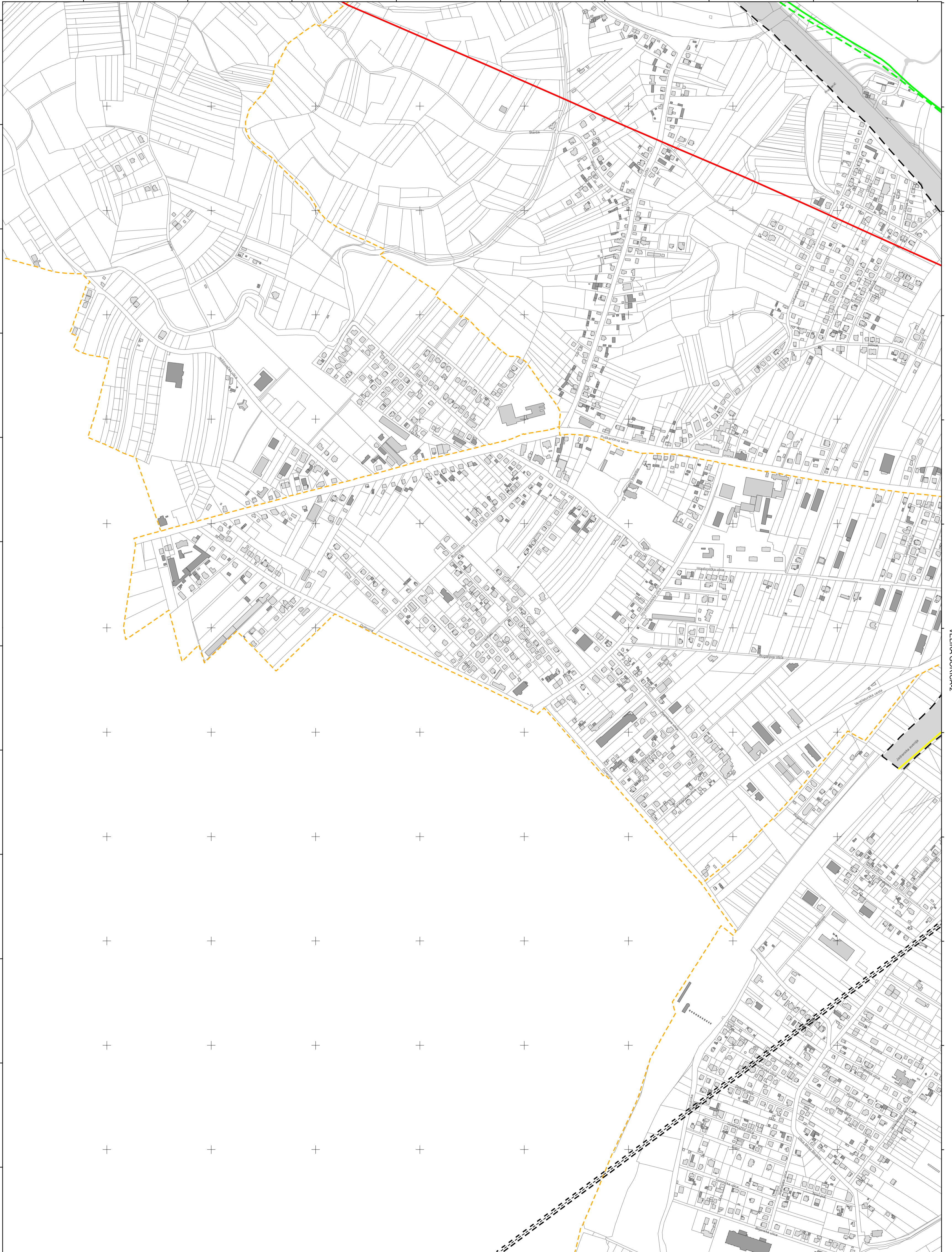
5-20-4-105-9	5-16-3-105-10
5-25-4-105-9	5-21-3-105-10



MJERILO 1:5000

Podloga: katastarska podloga, rujan 2022.
Gradski ured za katastar i geodetske poslove Grada
Nositelj izrade: Gradski ured za gospodarstvo, ekološku održivost i strategijsko planiranje
Stručni izrađivač: Zavod za prostorno uređenje Grada Zagreba
Odluka o izradi: Odluka o izradi izmjena i dopuna Generalnoga urbanističkog plana grada Zagreba (Sl.gl.GZ 15/23)
Odluka o donošenju: Odluka o izmjenama i dopunama Odluke o donošenju Generalnoga urbanističkog plana grada Zagreba (Sl.gl.GZ 28/25)
Koordinatni sustav: HTRS96/TM

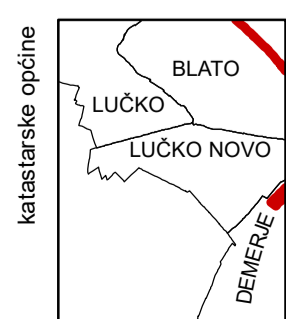
ZAGREB-41



JASTREBARSKO-10

VELIKA GORICA-2

VELIKA GORICA-11



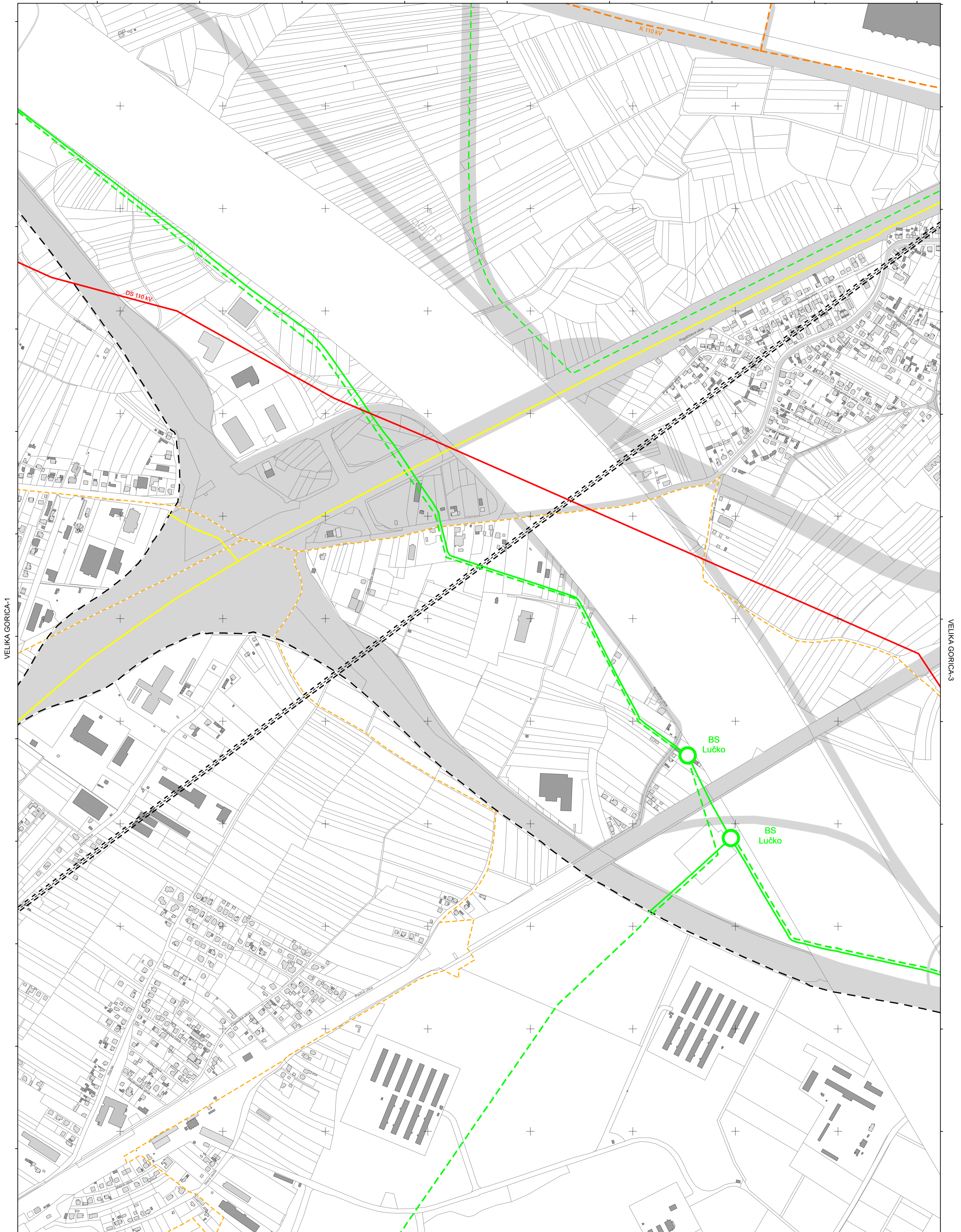
5-24-3-105-9	5-25-3-105-9
5-4-1-106-9	5-5-1-106-9
5-10-1-106-9	5-10-1-106-9
5-9-1-106-9	



MJERILO 1:5000

Podloga: katastarska podloga, rujan 2022.
 Gradski ured za katastar i geodetske poslove Grada
 Nositelj izrade: Gradski ured za gospodarstvo, ekološku održivost i strategijsko planiranje
 Stručni izrađivač: Zavod za prostorno uređenje Grada Zagreba
 Odluka o izradi: Odluka o izradi izmjena i dopuna Generalnoga urbanističkog plana grada Zagreba (Sl.gl.GZ 15/23)
 Odluka o donošenju: Odluka o izmjenama i dopunama Odluke o donošenju Generalnoga urbanističkog plana grada Zagreba (Sl.gl.GZ 28/25)
 Koordinatni sustav: HTRS96/TM

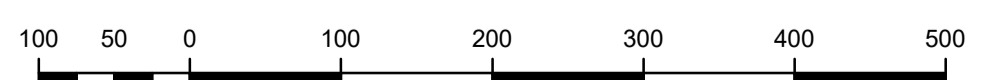
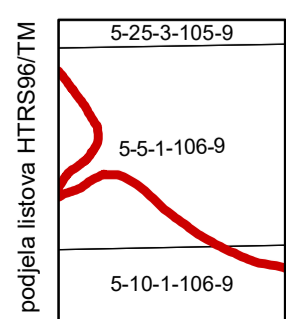
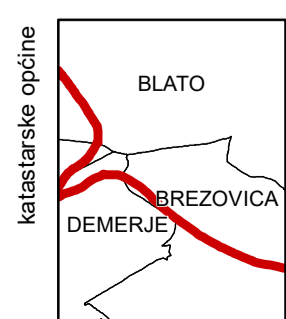
ZAGREB-42



VELIKA GORICA-1

VELIKA GORICA-3

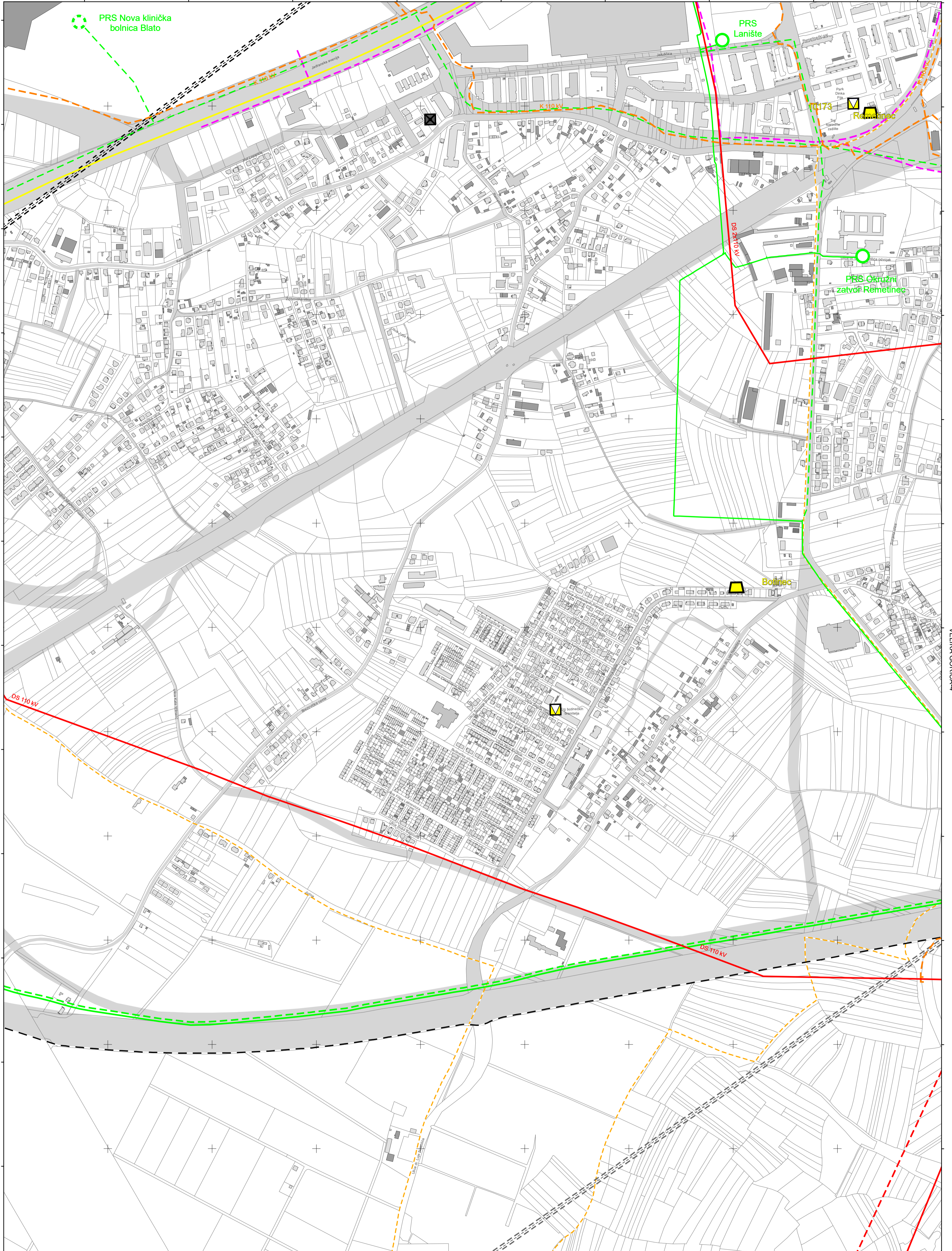
VELIKA GORICA-12



MJERILO 1:5000

Podloga: katastarska podloga, rujan 2022.
Gradski ured za katastar i geodetske poslove Grada
Nositelj izrade: Gradski ured za gospodarstvo, ekološku održivost i strategijsko planiranje
Stručni izrađivač: Zavod za prostorno uređenje Grada Zagreba
Odluka o izradi: Odluka o izradi izmjena i dopuna Generalnoga urbanističkog plana grada Zagreba (Sl.gl.GZ 15/23)
Odluka o donošenju: Odluka o izmjenama i dopunama Odluke o donošenju Generalnoga urbanističkog plana grada Zagreba (Sl.gl.GZ 28/25)
Koordinatni sustav: HTRS96/TM

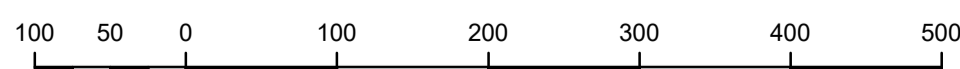
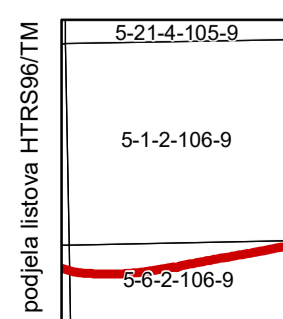
ZAGREB-43



VELIKA GORICA-2

VELIKA GORICA-4

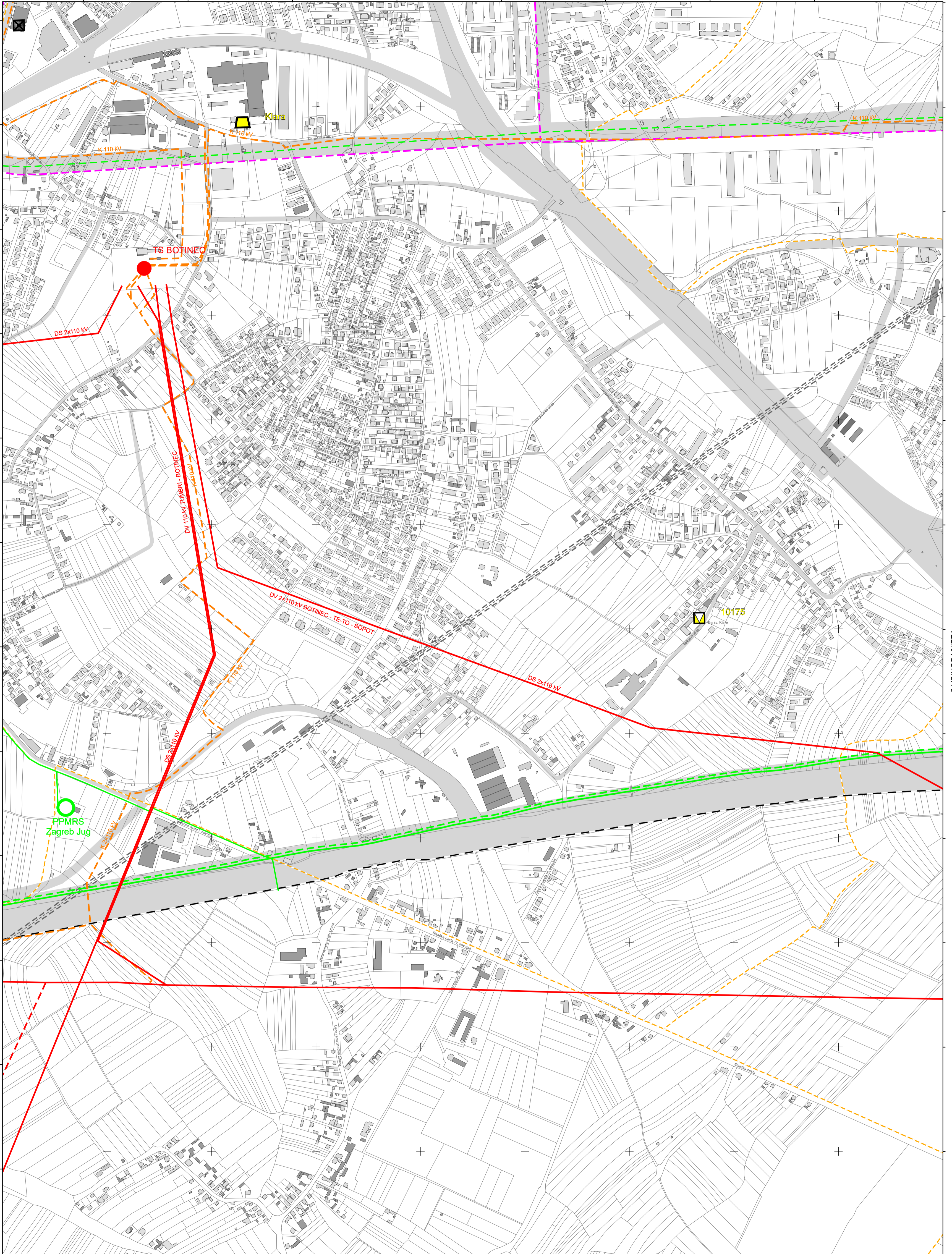
VELIKA GORICA-13



MJERILO 1:5000

Podloga: katastarska podloga, rujan 2022.
 Gradski ured za katastar i geodetske poslove Grada
 Nositelj izrade: Gradski ured za gospodarstvo, ekološku održivost i strategijsko planiranje
 Stručni izrađivač: Zavod za prostorno uređenje Grada Zagreba
 Odluka o izradi: Odluka o izradi izmjena i dopuna Generalnoga urbanističkog plana grada Zagreba (Sl.gl.GZ 15/23)
 Odluka o donošenju: Odluka o izmjenama i dopunama Odluke o donošenju Generalnoga urbanističkog plana grada Zagreba (Sl.gl.GZ 28/25)
 Koordinatni sustav: HTRS96/TM

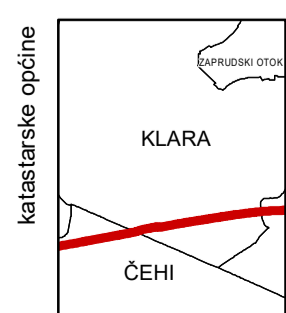
ZAGREB-44



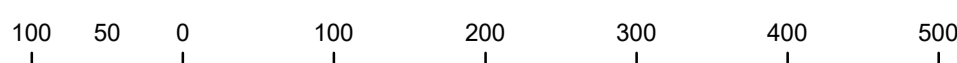
VELIKA GORICA-3

VELIKA GORICA-5

VELIKA GORICA-14



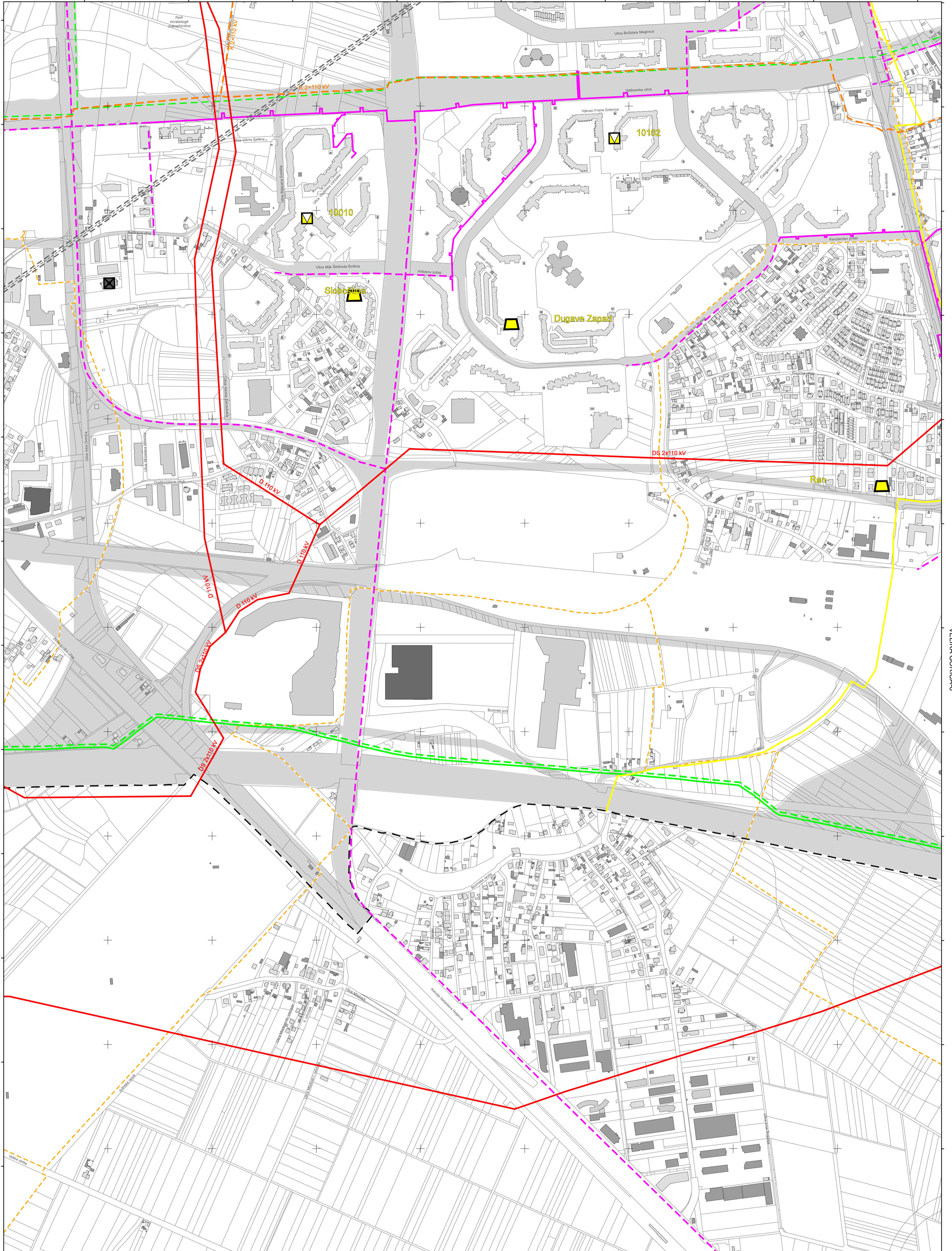
5-21-4-105-9	5-22-4-106-9
5-1-2-106-9	5-2-1-106-9
5-6-2-106-9	5-7-2-106-9



MJERILO 1:5000

Podloga: katastarska podloga, rujan 2022.
 Gradski ured za katastar i geodetske poslove Grada
 Nositelj izrade: Gradski ured za gospodarstvo, ekološku održivost i strategijsko planiranje
 Stručni izradivač: Zavod za prostorno uređenje Grada Zagreba
 Odluka o izradi: Odluka o izradi izmjena i dopuna Generalnoga urbanističkog plana grada Zagreba (Sl.gl.GZ 15/23)
 Odluka o donošenju: Odluka o izmjenama i dopunama Odluke o donošenju Generalnoga urbanističkog plana grada Zagreba (Sl.gl.GZ 28/25)
 Koordinatni sustav: HTRS96/TM

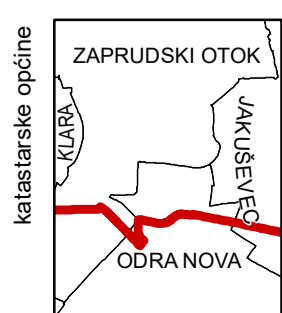
ZAGREB-45



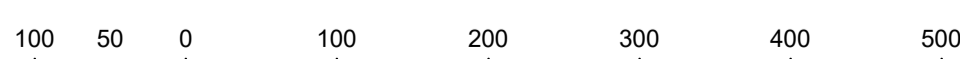
VELIKA GORICA-4

VELIKA GORICA-6

VELIKA GORICA-15



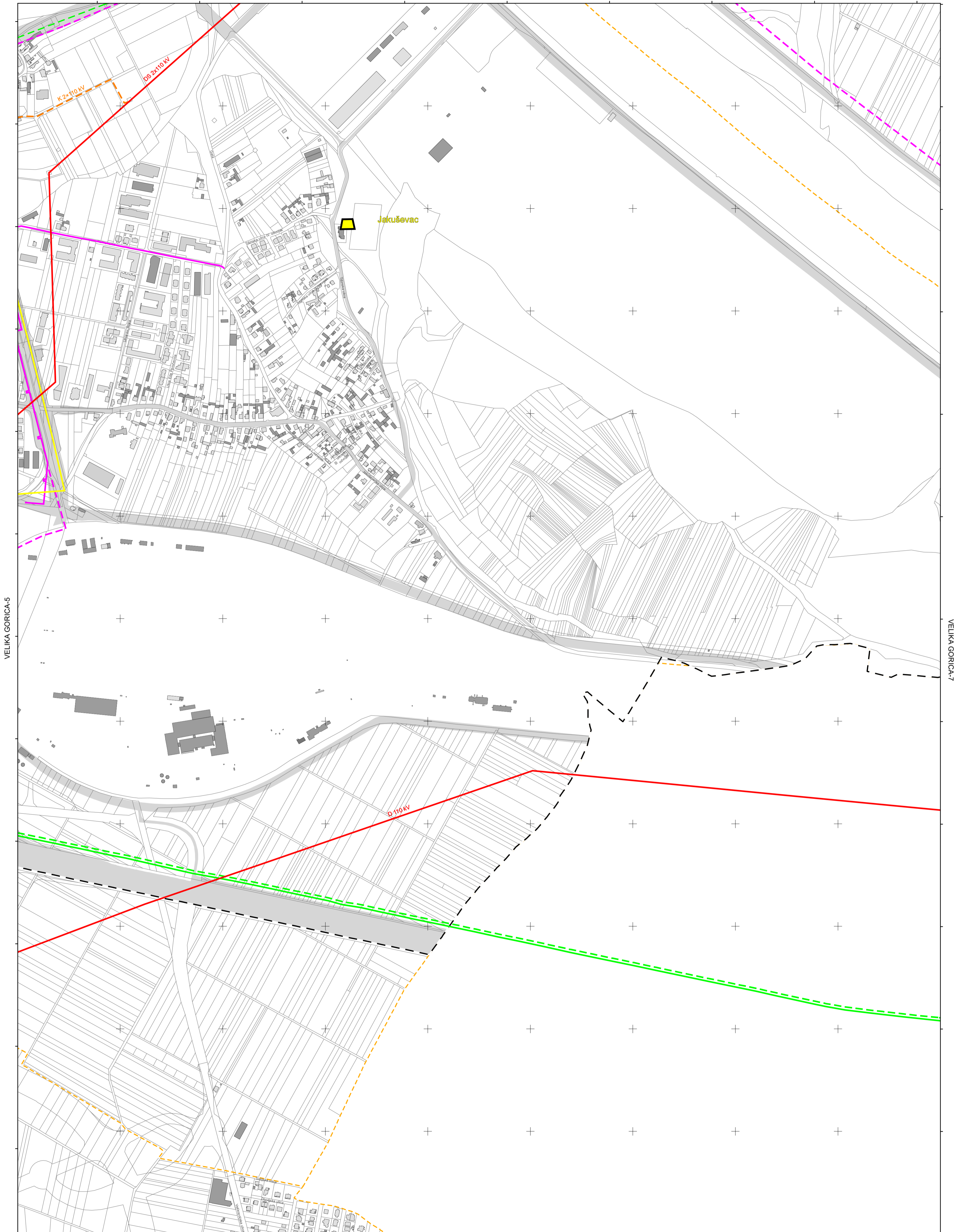
podjela listova HTRS96/TM	5-22-4-106-9	5-234-206-9
	5-2-2-106-9	5-3-2-106-9
	5-8-2-106-9	
	5-7-2-106-9	



MJERILO 1:5000

Podloga: katastarska podloga, rujan 2022.
 Gradski ured za katastar i geodetske poslove Grada
 Nositelj izrade: Gradski ured za gospodarstvo, ekološku održivost i strategijsko planiranje
 Stručni izrađivač: Zavod za prostorno uređenje Grada Zagreba
 Odluka o izradi: Odluka o izradi izmjena i dopuna Generalnoga urbanističkog plana grada Zagreba (Sl.gl.GZ 15/23)
 Odluka o donošenju: Odluka o izmjenama i dopunama Odluke o donošenju Generalnoga urbanističkog plana grada Zagreba (Sl.gl.GZ 28/25)
 Koordinatni sustav: HTRS96/TM

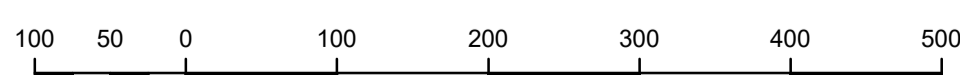
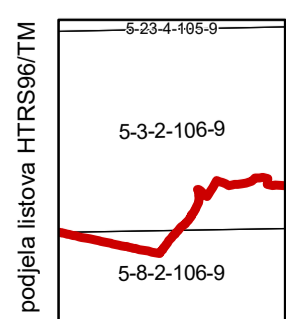
ZAGREB-46



VELIKA GORICA-5

VELIKA GORICA-7

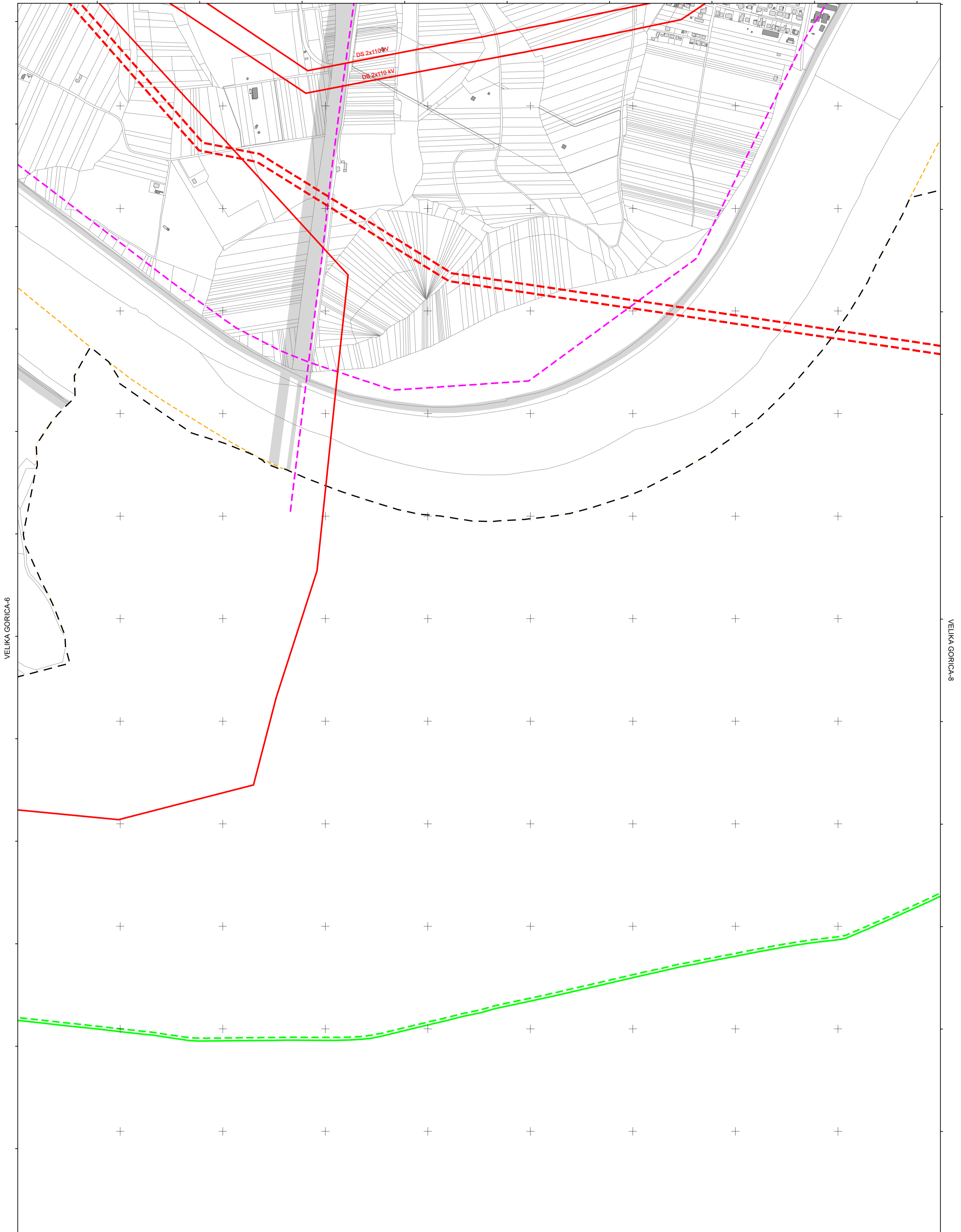
VELIKA GORICA-16



MJERILO 1:5000

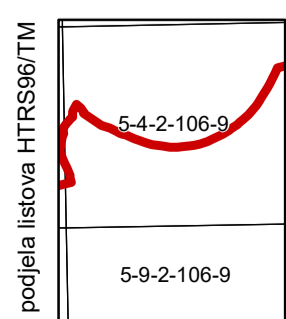
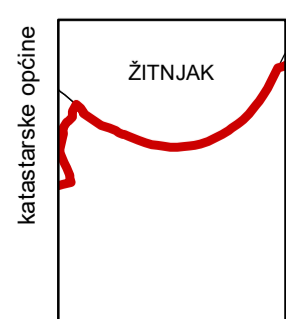
Podloga: katastarska podloga, rujan 2022.
Gradski ured za katastar i geodetske poslove Grada
Nositelj izrade: Gradski ured za gospodarstvo, ekološku održivost i
strategijsko planiranje
Stručni izrađivač: Zavod za prostorno uređenje Grada Zagreba
Odluka o izradi: Odluka o izradi izmjena i dopuna
Generalnoga urbanističkog plana grada Zagreba (Sl.gl.GZ 15/23)
Odluka o donošenju: Odluka o izmjenama i dopunama Odluke o donošenju
Generalnoga urbanističkog plana grada Zagreba (Sl.gl.GZ 28/25)
Koordinatni sustav: HTRS96/TM

ZAGREB-47



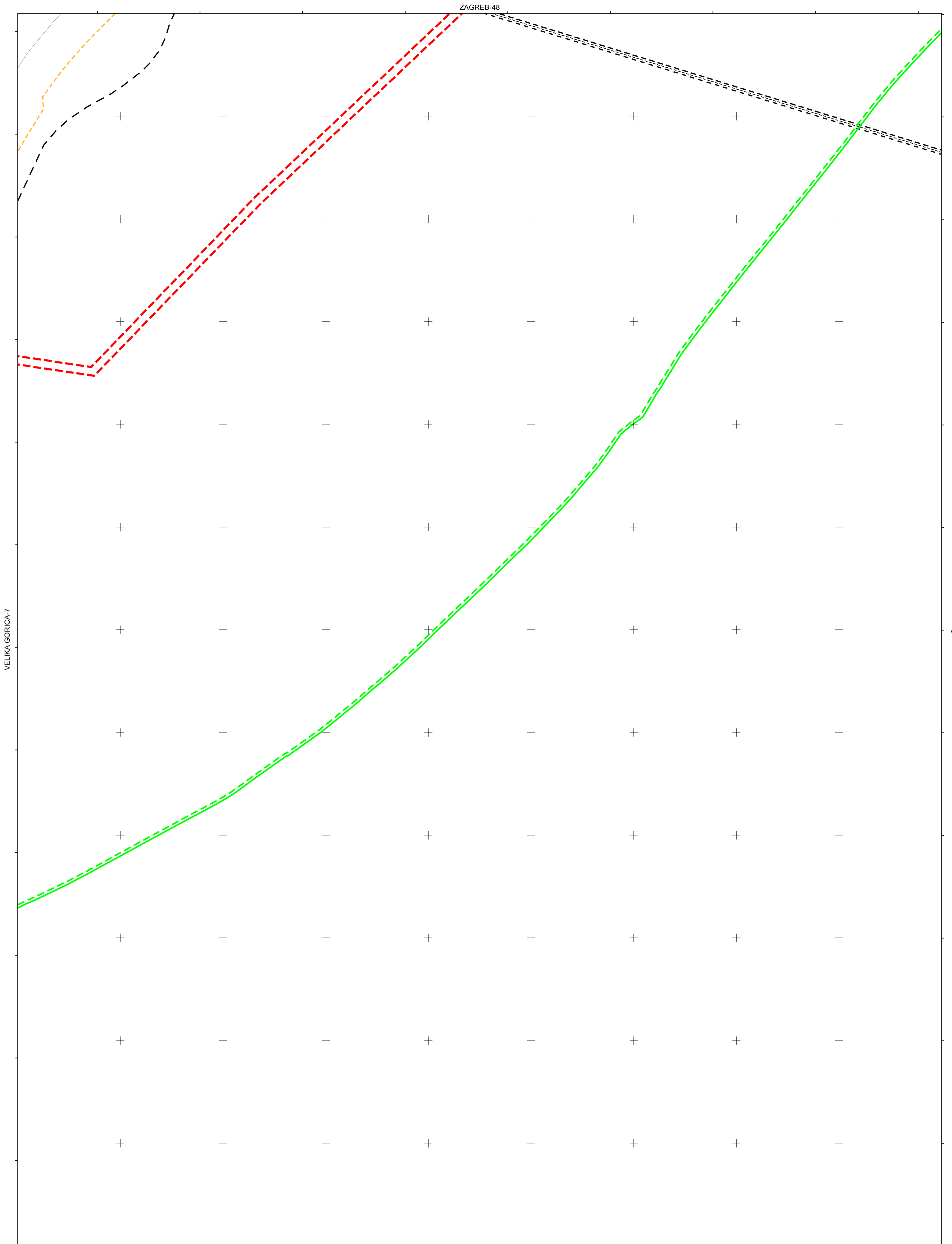
VELIKA GORICA-6

VELIKA GORICA-8



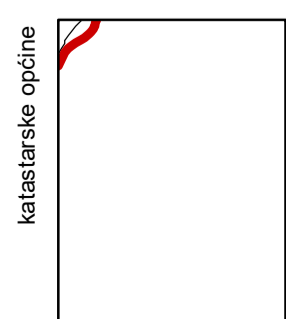
MJERILO 1:5000

Podloga: katastarska podloga, rujan 2022.
Gradski ured za katastar i geodetske poslove Grada
Nositelj izrade: Gradski ured za gospodarstvo, ekološku održivost i strategijsko planiranje
Stručni izrađivač: Zavod za prostorno uređenje Grada Zagreba
Odluka o izradi: Odluka o izradi izmjena i dopuna Generalnoga urbanističkog plana grada Zagreba (Sl.gl.GZ 15/23)
Odluka o donošenju: Odluka o izmjenama i dopunama Odluke o donošenju Generalnoga urbanističkog plana grada Zagreba (Sl.gl.GZ 28/25)
Koordinatni sustav: HTRS96/TM



VELIKA GORICA-7

ZAGREB-48



podjela listova HTRS96/TM

5-4-2-106-9	5-5-2-106-9
5-9-2-106-9	5-10-2-106-9



MJERILO 1:5000

Podloga: katastarska podloga, rujan 2022.
Gradski ured za katastar i geodetske poslove Grada
Nositelj izrade: Gradski ured za gospodarstvo, ekološku održivost i strategijsko planiranje
Stručni izrađivač: Zavod za prostorno uređenje Grada Zagreba
Odluka o izradi: Odluka o izradi izmjena i dopuna Generalnoga urbanističkog plana grada Zagreba (Sl.gl.GZ 15/23)
Odluka o donošenju: Odluka o izmjenama i dopunama Odluke o donošenju Generalnoga urbanističkog plana grada Zagreba (Sl.gl.GZ 28/25)
Koordinatni sustav: HTRS96/TM