

GRAD ZAGREB

GENERALNI URBANISTIČKI PLAN GRADA ZAGREBA

PROMETNA I KOMUNALNA INFRASTRUKTURNA MREŽA 3b Energetski sustav, pošta i telekomunikacije

TUMAČ PLANSKOG ZNAKOVLJA

ENERGETSKI SUSTAV

Cijevni transport nafte i plina



MAGISTRALNI PLINOVOD - POSTOJEĆI I PLANIRANI



PLINOVOD VT - POSTOJEĆI I PLANIRANI



PRIMOPREDAJNA MJERNO REDUKCIJSKA STANICA - POSTOJEĆA

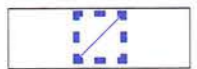


REDUKCIJSKE STANICA - POSTOJEĆA I PLANIRANA



PRODUKTOVOD - POSTOJEĆI

Elektroenergetika



HIDROELEKTRANA - PLANIRANA



TERMOELEKTRANA TOPLANA - POSTOJEĆA



RASKLOPNO POSTROJENJE - POSTOJEĆE I PLANIRANO



TRAFOSTANICA 110kV - POSTOJEĆA I PLANIRANA




DALEKOVOD 400kV - PLANIRANI



DALEKOVOD 110kV - POSTOJEĆI I PLANIRANI



KABEL 110kV - POSTOJEĆI I PLANIRANI



TOPLANA - POSTOJEĆA



KOTLOVNICA - POSTOJEĆA I PLANIRANA



IZMJENJIVAČKA STANICA TOPLINE - PLANIRANA



CRPNA STANICA - PLANIRANA



TOPLOVOD I PAROVOD - POSTOJEĆI I PLANIRANI

POŠTA I TELEKOMUNIKACIJE

Pošta



DIREKCIJA POŠTA



SREDIŠTE POŠTA



POŠTANSKI URED - POSTOJEĆI

Telekomunikacije



MEĐUNARODNA CENTRALA - POSTOJEĆA



TRANZITNA CENTRALA - POSTOJEĆA



PODRUČNA CENTRALA - POSTOJEĆA



UDALJENI PRETPLATNIČKI STUPANJ - POSTOJEĆI I PLANIRANI



MAGISTRALNI VODOVI - POSTOJEĆI




RADIO RELEJNA POSTAJA - POSTOJEĆA

Radio i TV sustav veza



VEĆA POSTAJA RADIO I TV - POSTOJEĆA



RADIO ODAŠILJAČKO SREDIŠTE - POSTOJEĆE I PLANIRANO



RADIO PRIJEMNO SREDIŠTE - POSTOJEĆE I PLANIRANO




RADIJSKI KORIDOR - POSTOJEĆI I PLANIRANI



TV ODAŠILJAČ - POSTOJEĆI

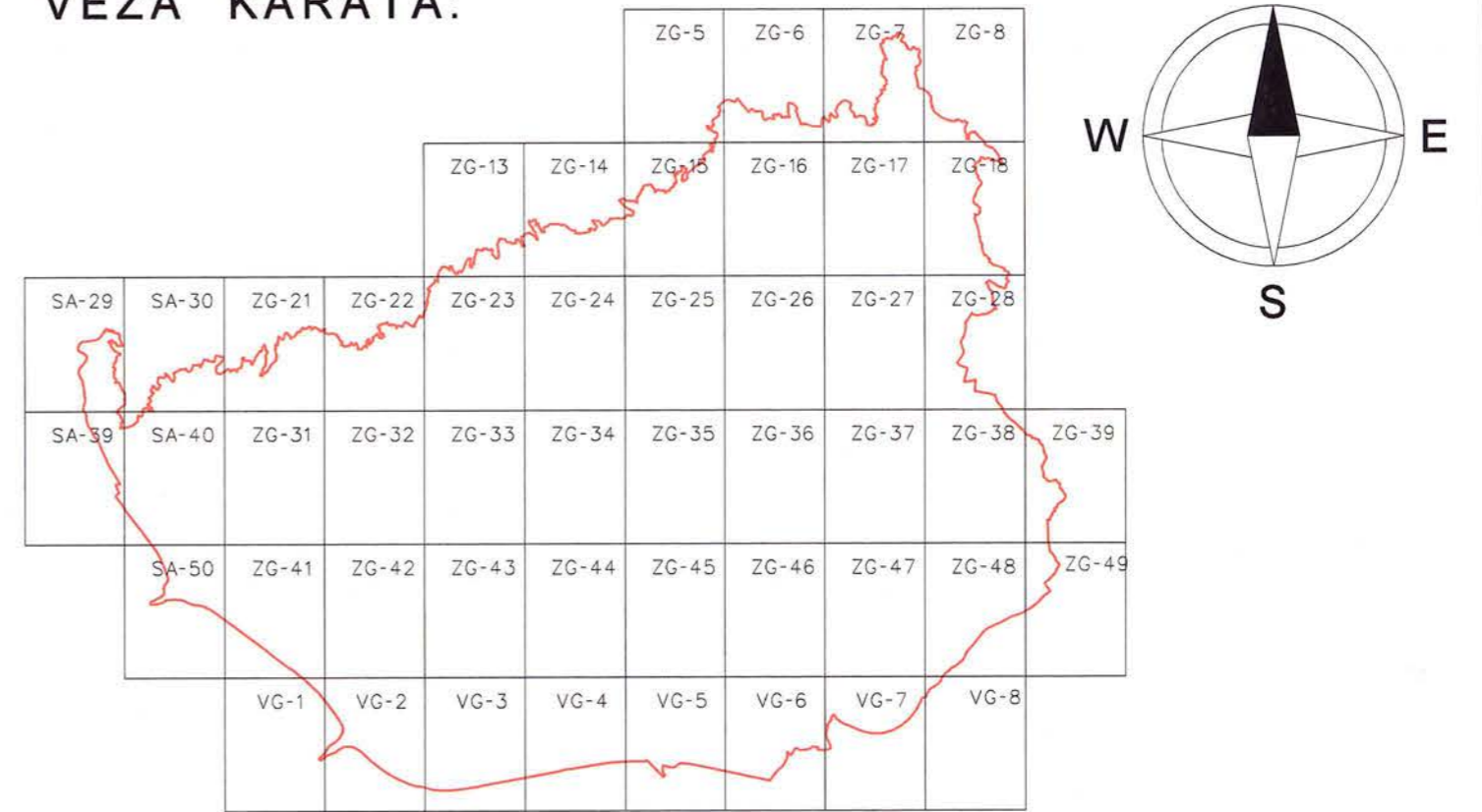


TV PRETVARAČ - POSTOJEĆI



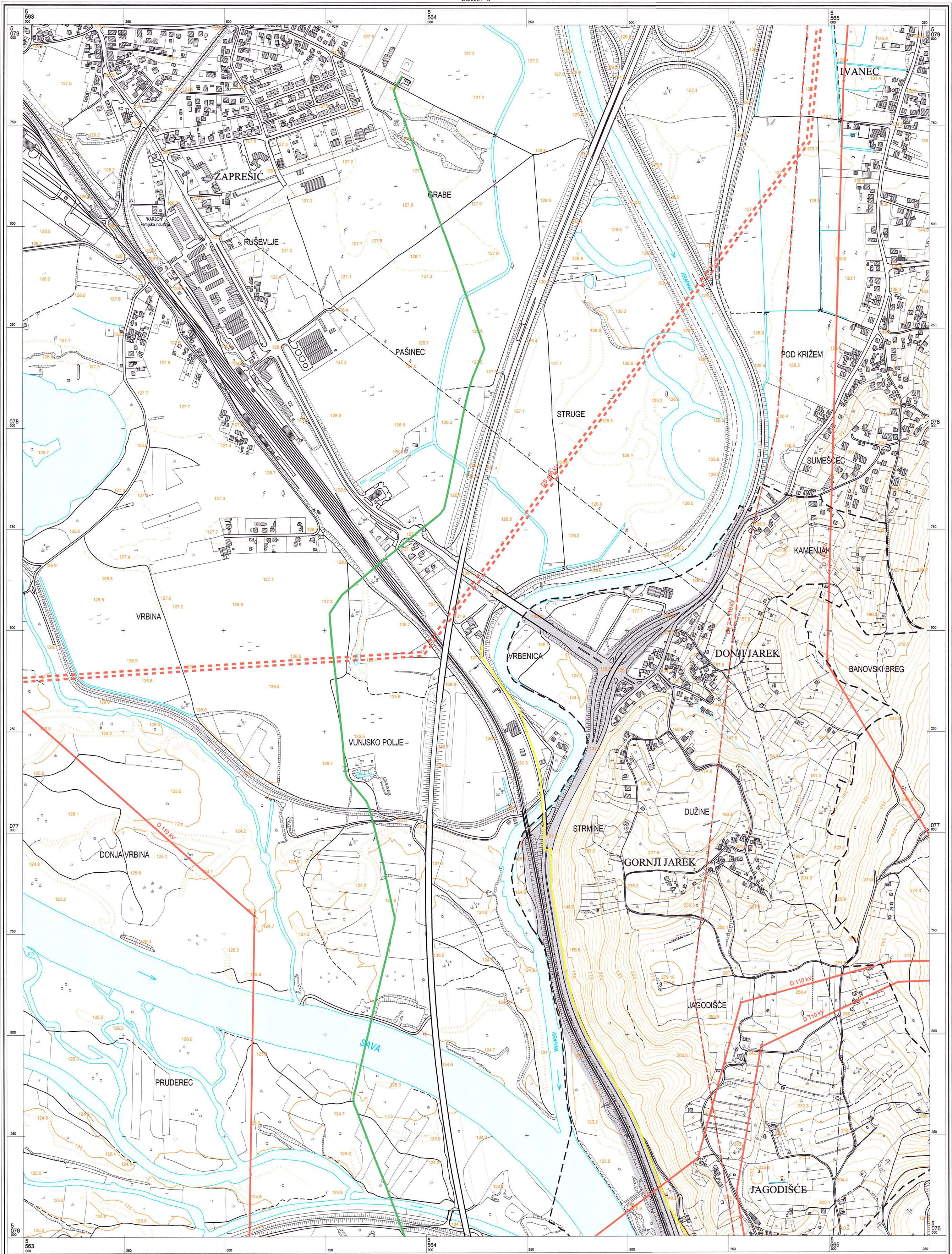
GRANICA GENERALNOG URBANISTIČKOG PLANA GRADA ZAGREBA

VEZA KARATA:




GRAD ZAGREB

Naziv prostornog plana: GENERALNI URBANISTIČKI PLAN GRADA ZAGREBA	
Naziv kartografskog prikaza: 3. PROMETNA I KOMUNALNA INFRASTRUKTURNA MREŽA 3b Energetski sustav, pošta i telekomunikacije	
Broj kartografskog prikaza: 3b	Mjerilo kartografskog prikaza: 1:5000
Program mjera za unapređenje stanja u gradskom prostoru (Sl. glasnik Grada Zagreba 3/98, 1/01, 5/01, 18/01, 21/02 i 7/03)	Odluka Gradske skupštine Grada Zagreba o donošenju Generalnoga urbanističkog plana grada Zagreba (Sl. glasnik Grada Zagreba 14/02)
Javna rasprava objavljena je: 14. ožujka 2003.	Javni uvid: 22. ožujka - 22. travnja 2003.
Pečat tijela odgovornog za provođenje javne rasprave:	Odgovorna osoba za provođenje javne rasprave: Miljenko Mesić, dipl. ing. arh. PROČELNIK
Suglasnost na plan prema članku 26. Zakona o prostornom uređenju ("Narodne novine" br. 30/94, 68/98, 61/00 i 32/02) izdana od Gradskog ureda za prostorno uređenje, graditeljstvo, stambene i komunalne poslove i promet. broj suglasnosti klasa: 330-03/03-04/2003 datum: 26.06.2003.	
Pravna osoba koja je izradila plan: Gradski zavod za planiranje razvoja Grada i zaštitu okoliša, Zagreb, Ulica Republike Austrije 18	
Pečat pravne osobe koja je izradila plan: 	Odgovorna osoba: Ivica Fanjek, dipl. ing. arh. POMOĆNIK PROČELNIKA p.o. GRADONAČELNICE
Vodstvo i koordinacija izrade plana: mr.sc. Slavko Dakić, dipl.ing.arh. (do 30.06.2000.) Ines Merčep, dipl.ing.arh. (od 01.07.2000.)	
Ekspertna radna skupina:	
RADNA GRUPA: Dragica Babić, dipl. ing. arh. Silvio Bašić, dipl. ing. arh. Vojna Čelo-Češa, dipl. ing. arh. mr.sc. Slavko Dakić, dipl. ing. arh. Borislav Doklešić, dipl. ing. arh. Tanja Dračić, ing. arh. Niko Gamulin, dipl. ing. arh. mr.sc. S. Kellec-Suhovec, dipl. ing. prom. Kristina Kis, dipl. ing. arh. Jasna Mandić, ing. arh. Ines Merčep, dipl. ing. arh. Nives Mornar, dipl. ing. arh. Dražen Plavko, dipl. ing. arh. Ana Marija Rajčić, dipl. ing. arh. Rajna Sterk-Valentak, dipl. ing. grad. Dubravka Žic, dipl. ing. arh.	Neda Rački, dipl. ek. Jasmina Sirovac, dipl. ing. arh. Sanja Štrobil-Tunjić, dipl. ing. arh. Danko Šiško, dipl. ing. geod. mr. Branka Šmit, dipl. ek. Marijana Vučetić, arh. teh.
SURADNJA: mr.sc. Neda Antić, dipl. ek. Hrvoje Bakran, dipl. ing. arh. mr. sc. Pave Barić, dipl. ek. Vilma Bedenko dipl. ing. arh. Bojan Bilic, dipl. ing. arh. Tomislav Bilic, dipl. ing. geod. Andrea Blunjač, dipl. ing. arh. Maja Bubić, arh. teh. Ivana Črnosija, dipl. ing. arh. Jadranka Fianjek, admin. referent Rajka Gašpert, ing. arh. Mirela Grabundžija, dipl. ing. sum. Boris Gregurić, dipl. ing. arh. Zeljko Horvat, dipl. pravnik mr.sc. V. Kalemek-Papeonić, dipl. ing. geogr. Katarina Koroša, ing. grad. Zoravko Krašić, dipl. ing. arh. Vladimir Matijević, dipl. ing. arh. Ratko Miličević, dipl. ing. arh. Anđica Ranić, grad. lab.	SUDJELOVANJE: Iva Bedenko, dipl. ing. arh. Ivica Fanjek, dipl. ing. arh. Krešo Kavan, grad. teh. Ivana Kobetić, dipl. ing. prom. Tomislav Konjević, grad. teh. Josipa Maras, upr. pravnik Andrija Mikulić, dipl. ing. rus. Zeljka Pavlović, dipl. ing. grad. Ranko Sehtel, dipl. ing. arh. Jadranka Vasilčić-Bravo, dipl. ing. arh. Katja Zorić, dipl. ing. arh. Dragica Wurth, dipl. pravnik
TEHNIČKA SURADNJA: Miroslav Čučković, graf. Damir Čuk, prom. teh. Mira Marinić, admin. sekretar Vilma Marinković, daktilograf	KARTOGRAFSKA BAZA I GEOINFORMATIČKA OBRADA: Zvonko Biljucki, dipl. ing. geod. Dražen Plavko, dipl. ing. geod. Hrvoje Halapija, dipl. ing. geod. Tomislav Tonković, dipl. ing. geod. Aida Osmanagić, dipl. ing. geod.
Pečat Gradske skupštine Grada Zagreba 	Predsjednica Gradske skupštine Grada Zagreba Morana Paliković Gruden dipl. polit.
Istovjetnost ovog plana s izvornikom ovjerava:	Pečat nadležnog tijela:



© Gradski zavod za planiranje razvoja Grada i zaštitu okoliša Grada Zagreba
 Državna geodetska uprava Republike Hrvatske
 Gradski zavod za katastar i geodetske poslove Grada Zagreba

Mjerilo 1 : 5000



Ekvidistancija 5 m

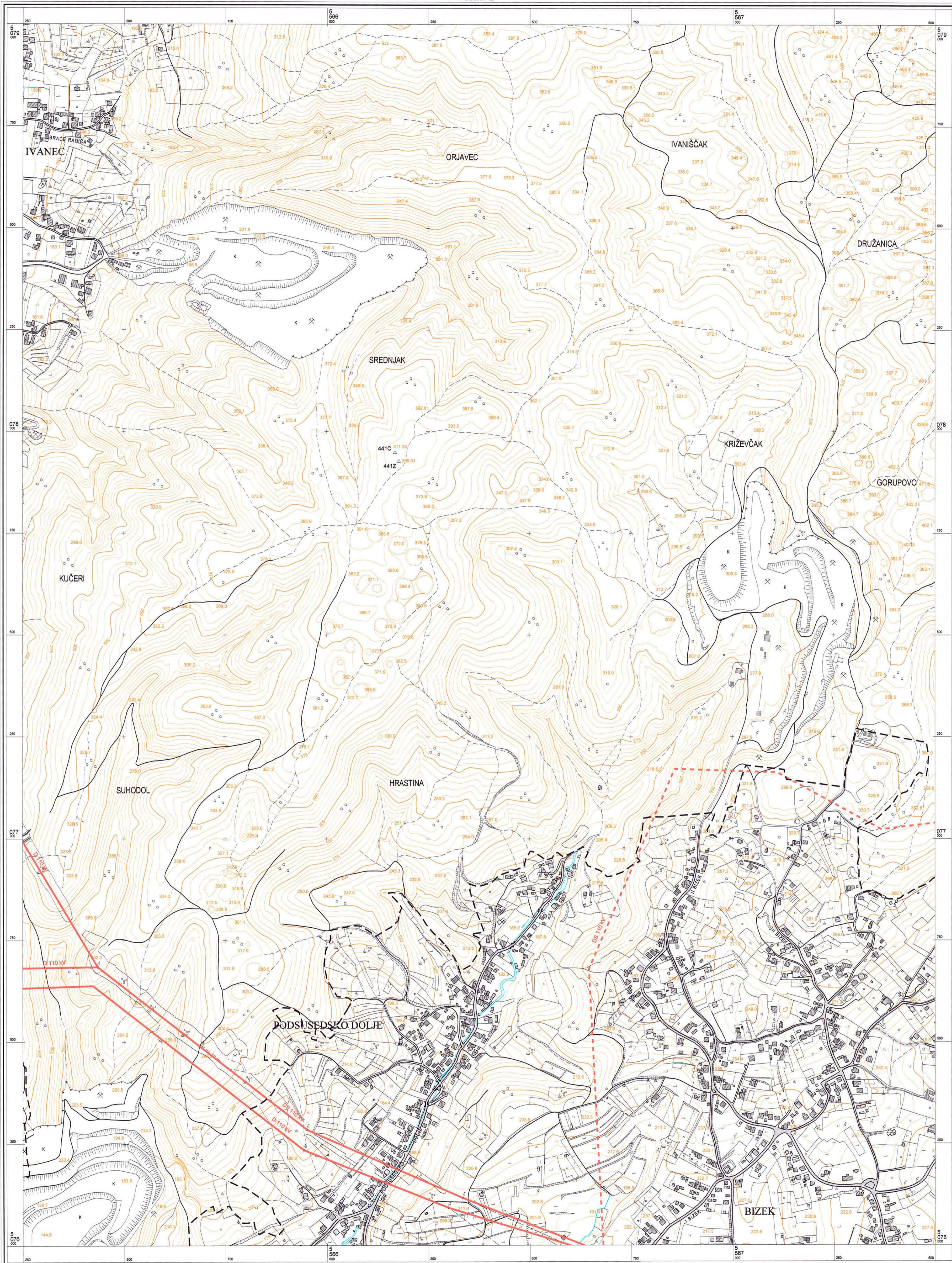
KATASTARSKE OPĆINE

GRAD ZAGREB
 Gradski zavod za planiranje razvoja Grada i zaštitu okoliša

IVICA FANJEK dipl.ing.arh.
 POMODNIK PROJEKTOVALA
 P.O. GRADONAČELNICE
 Zagreb, 2003.


Izradba: Geofoto - Zagreb

Aerofotogrametrijsko snimanje : veljača 1998. god.
 Tiskano : 1999. god.



© Gradski zavod za planiranje razvoja Grada i zaštitu okoliša Grada Zagreba
 Državna geodetska uprava Republike Hrvatske
 Gradski zavod za katastar i geodetske poslove Grada Zagreba

Mjerilo 1 : 5000




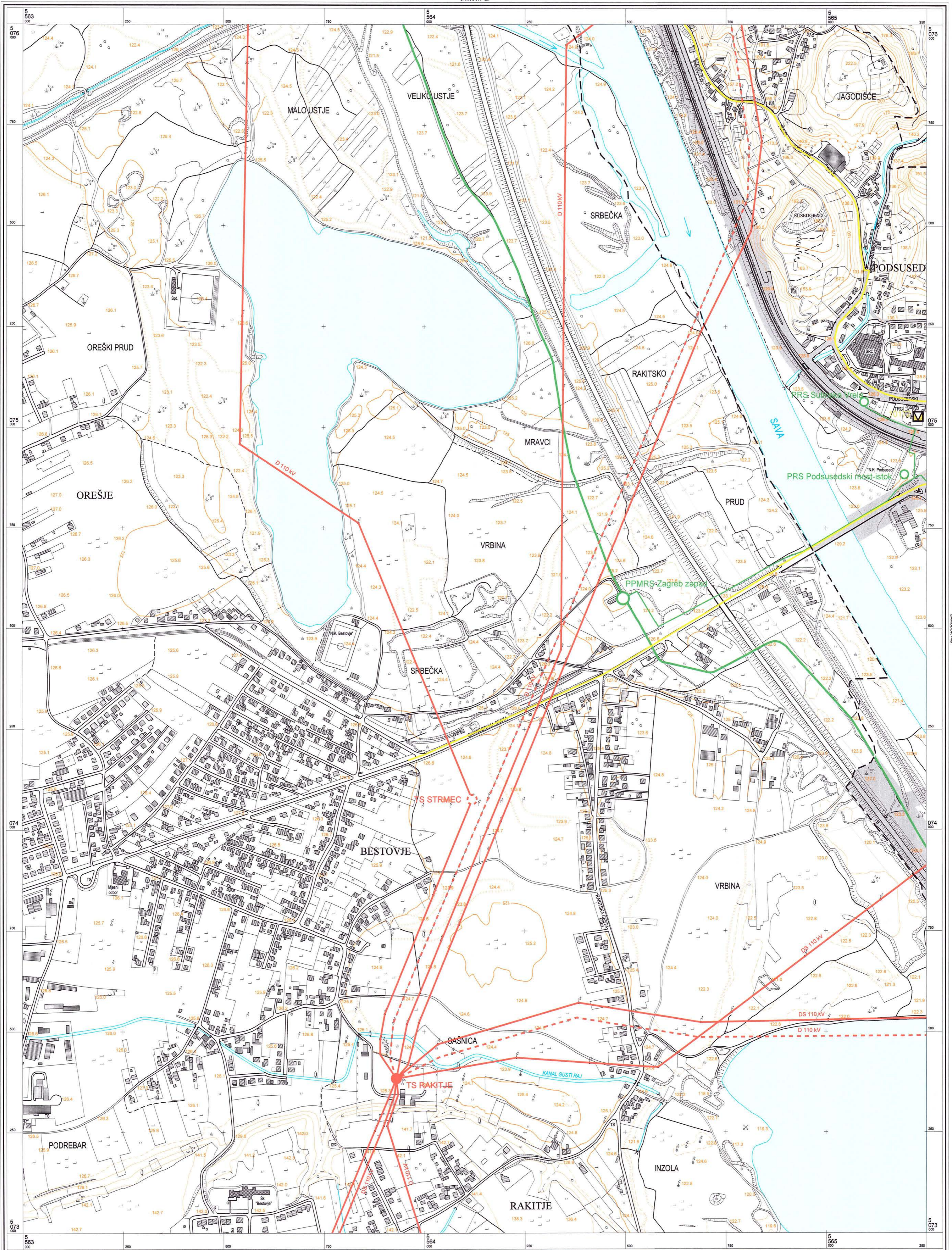
Ekvidistancija 5 m

SAMOBOR - 30

KATASTARSKE OPĆINE
 A
 B
 C
 REPUBLIKA HRVATSKA
 GRAD ZAGREB
 Gradski zavod za planiranje razvoja Grada i zaštitu okoliša
 Ivica Panjek, dipl. ing. arh.
 POVIŠENIK PROJEKCIJENIK
 P.O. GRADONAČELNICE
 Zagreb, 2003.

Izradba: Geofoto - Zagreb

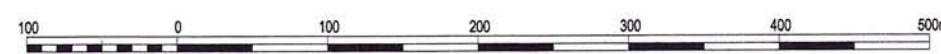
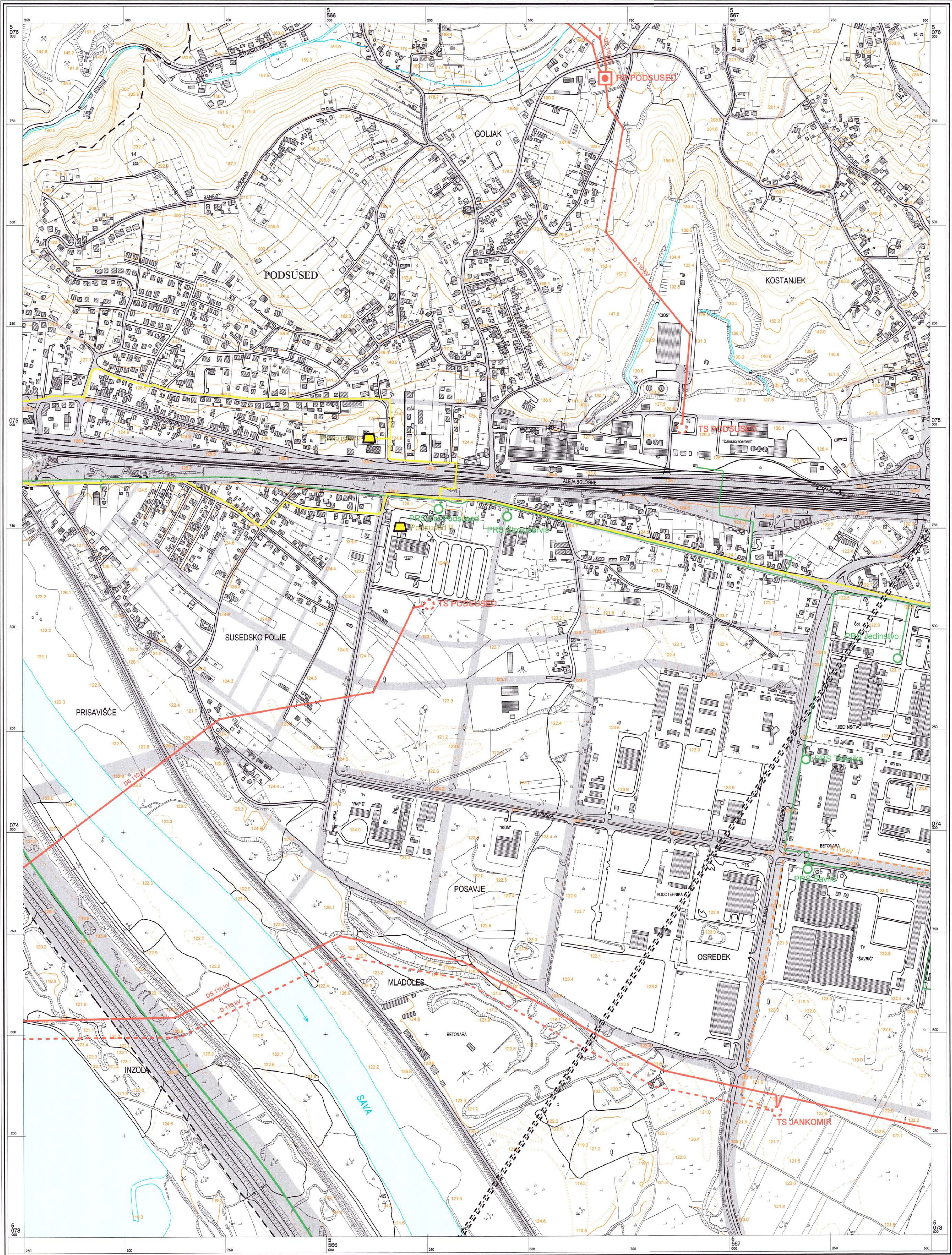
Aerofotogrametrijsko snimanje : veljača 1998. god.
 Tiskano : 1999. god.



KATASTRARSKA OPĆINE

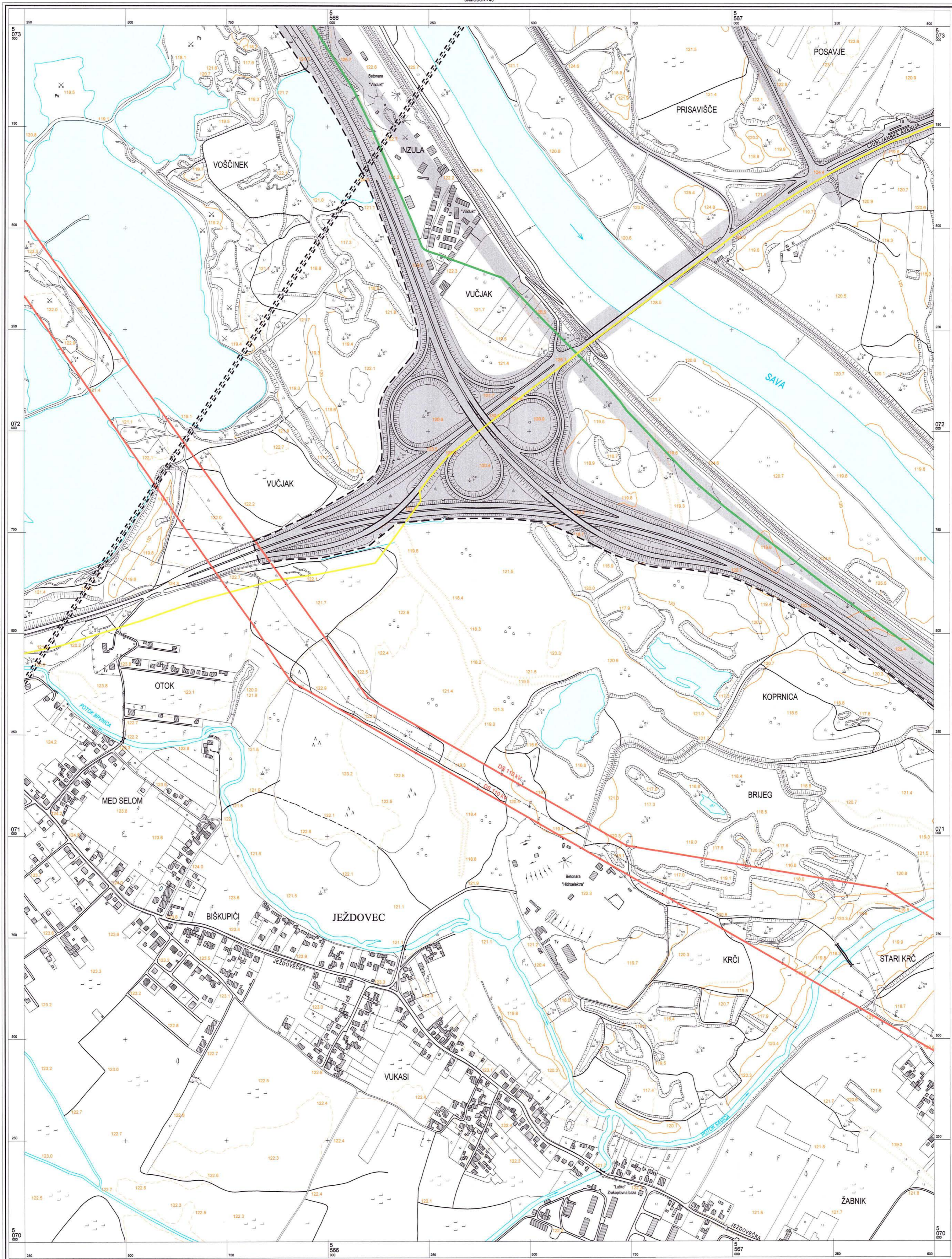
GRAD ZAGREB
 Gradski zavod za planiranje razvoja Grada i zaštitu okoliša

Ivica Farišk, dipl.ing.arh.
 POMIČNIČKI PROJEKCIJARI
 P.O. GRADONAČELNICE
 Zagreb, 2003.




KATAstarske Općine
 A. LIKA HRVATSKA
 B. GRAD ZAGREB
 C. Gradski zavod za planiranje razvoja Grada i zaštitu okoliša

IVICA FANJEV, dipl.ing.arh.
 POMODNIK I PROJEKCIJSKI
 P.O. GRADONAČELNICE
 Zagreb, 2003.



© Gradski zavod za planiranje razvoja Grada i zaštitu okoliša Grada Zagreba
 Državna geodetska uprava Republike Hrvatske
 Gradski zavod za katastar i geodetske poslove Grada Zagreba

Mjerilo 1 : 5000



Ekvidistancija 5 m

SAMOBOR - 50

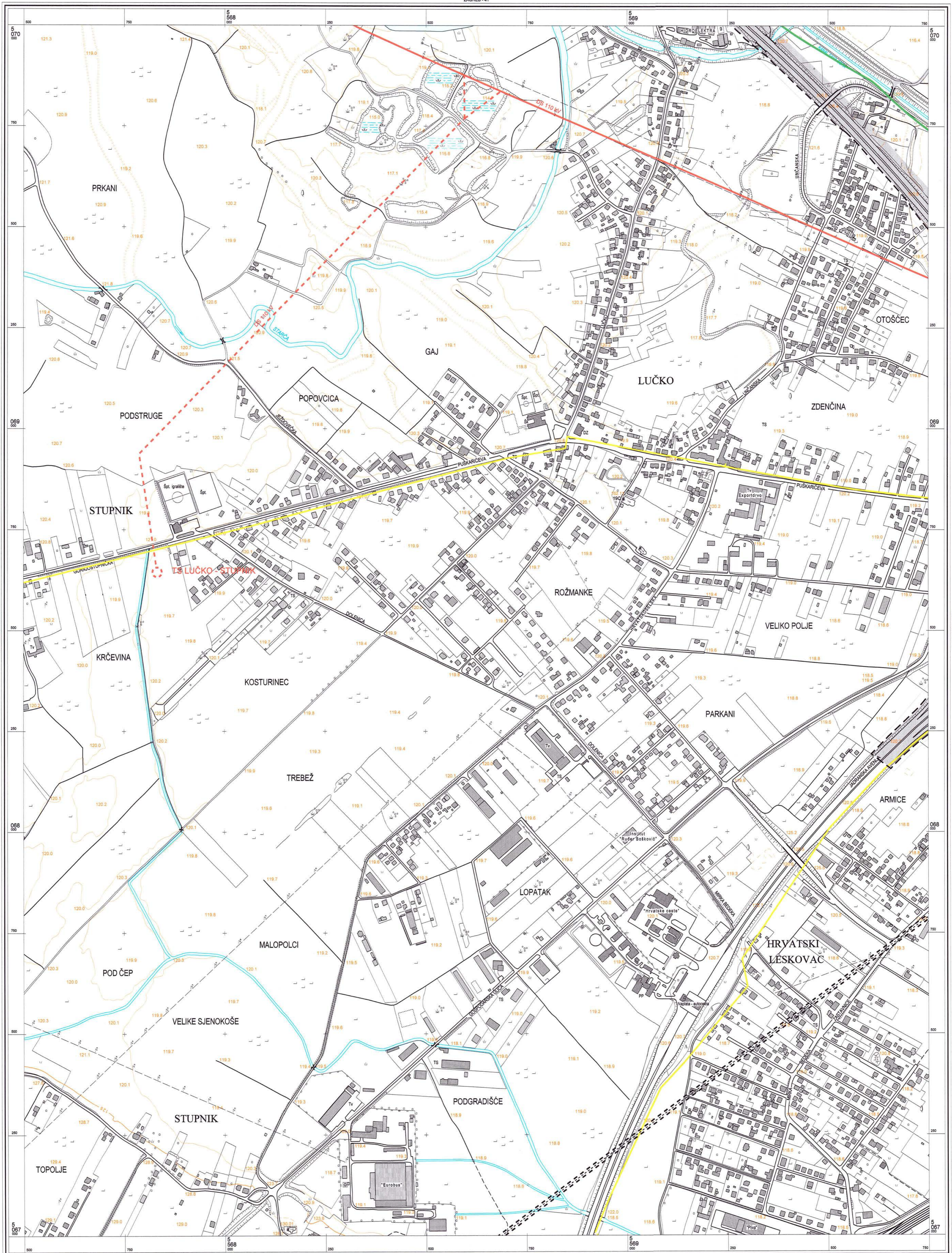
KATASTARSKE OPĆINE

GRAD ZAGREB
 Gradski zavod za planiranje razvoja Grada i zaštitu okoliša

Ivana Faneky, dipl. ing. arh.
 POJMOVNI PRUČELNIKA
 P.O. GRADONAČELNICE
 Zagreb, 2003.

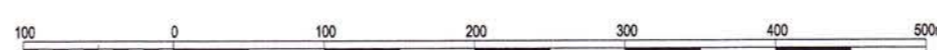
Izradba: Geofoto - Zagreb

Aerofotogrametrijsko snimanje : veljača 1998. god.
 Tiskano : 1999. god.



© Gradski zavod za planiranje razvoja Grada i zaštitu okoliša Grada Zagreba
 Državna geodetska uprava Republike Hrvatske
 Gradski zavod za katastar i geodetske poslove Grada Zagreba

Mjerilo 1 : 5000

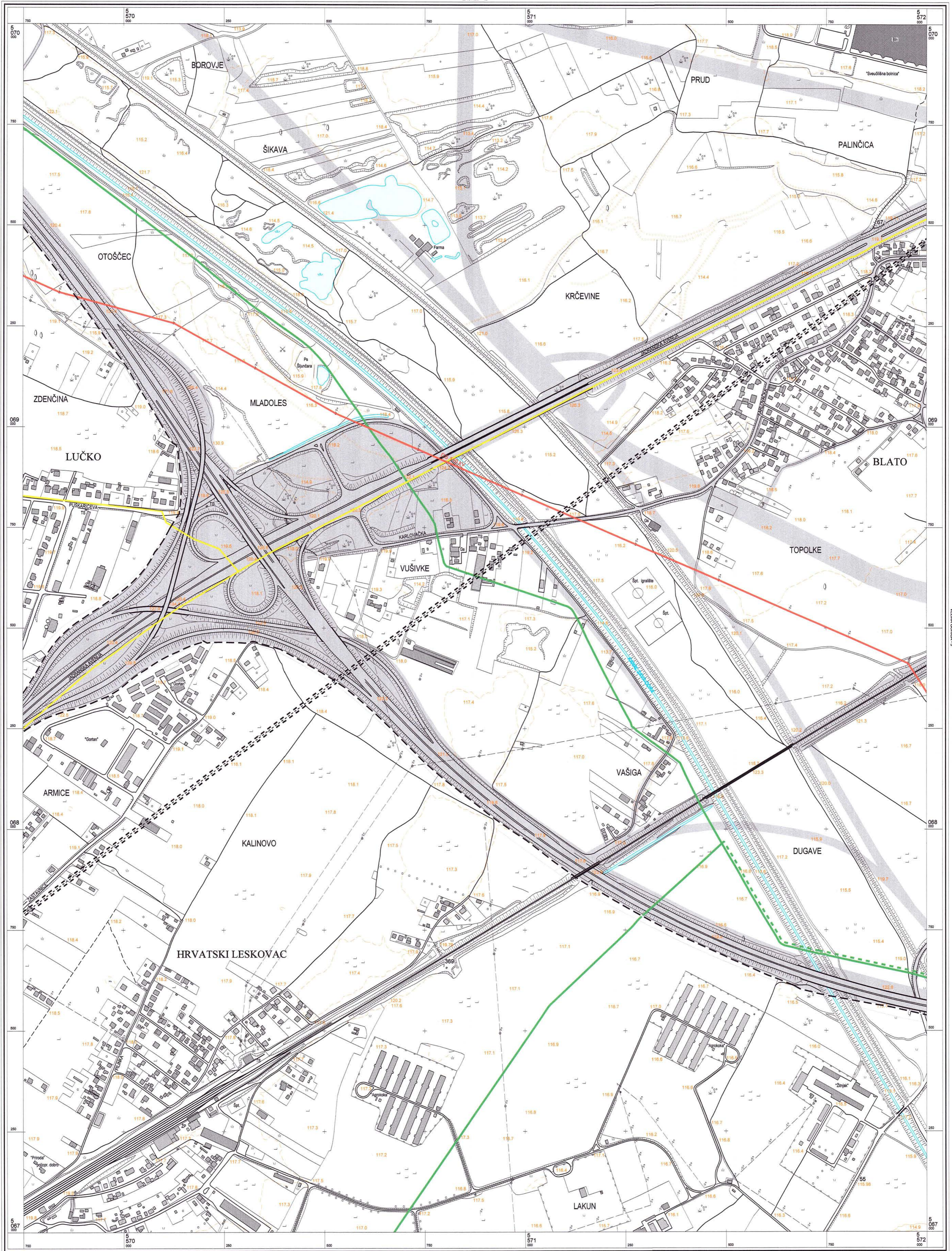


Ekvidistancija 5 m

KATASTARSKE OPĆINE
 A
 B
 C
VELIKA HRVATSKA
GRAD ZAGREB
 Gradski zavod za planiranje razvoja Grada i zaštitu okoliša
 Iva Farišek, dipl.ing. arh.
 POŠTANSKI PRILIK
 P.O. GRADONAČELNICE
 Zagreb, 2003.

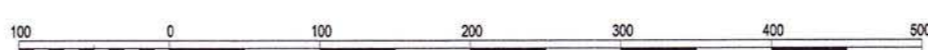
Izrada: Geofoto - Zagreb

Aerofotogrametrijsko snimanje - veljača 1998. god.
 Tiskano: 1999. god.



© Gradski zavod za planiranje razvoja Grada i zaštitu okoliša Grada Zagreba
 Državna geodetska uprava Republike Hrvatske
 Gradski zavod za katastar i geodetske poslove Grada Zagreba

Mjerilo 1 : 5000

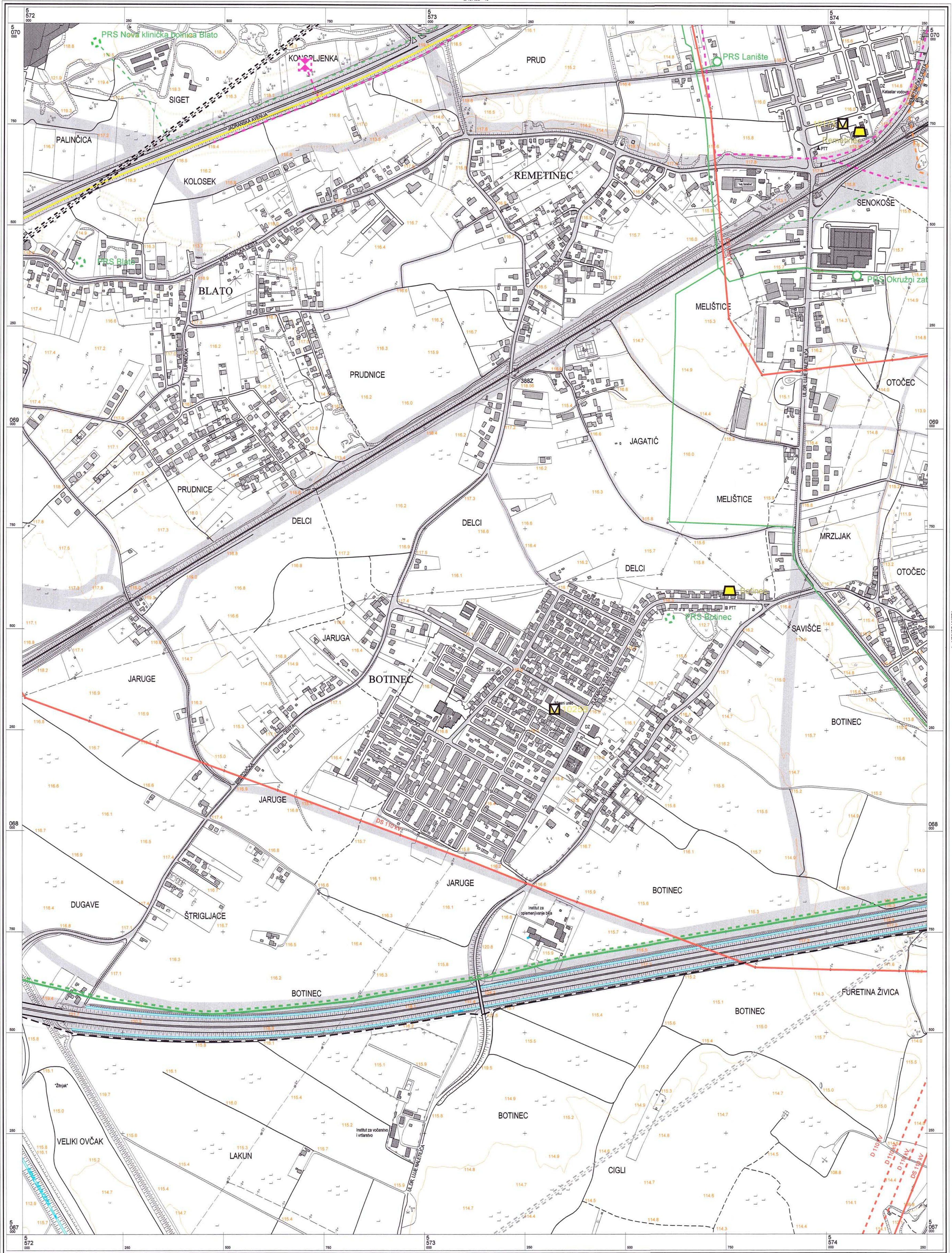


Ekvidistancija 5 m

KATASTRARSKE OPĆINE
 A. VELIKA GORICA
 B. GRAD ZAGREB
 C. GRADSKO POLJE
 GRADSKI ZAVOD ZA PLANIRANJE RAZVOJA GRADA I ZAŠTITU OKOLIŠA
 Ivica Fanjek, dipl.ing.arch.
 POMOĆNIK/PROJEKCIJAK
 P.O. GRADONAČELNICE
 Zagreb, 2003.


Izrada: Geofoto - Zagreb

Aerofotogrametrijsko snimanje : veljača 1998. god.
 Tiskano : 1999. god.



© Gradski zavod za planiranje razvoja Grada i zaštitu okoliša Grada Zagreba
 Državna geodetska uprava Republike Hrvatske
 Gradski zavod za katastar i geodetske poslove Grada Zagreba

Mjerilo 1 : 5000


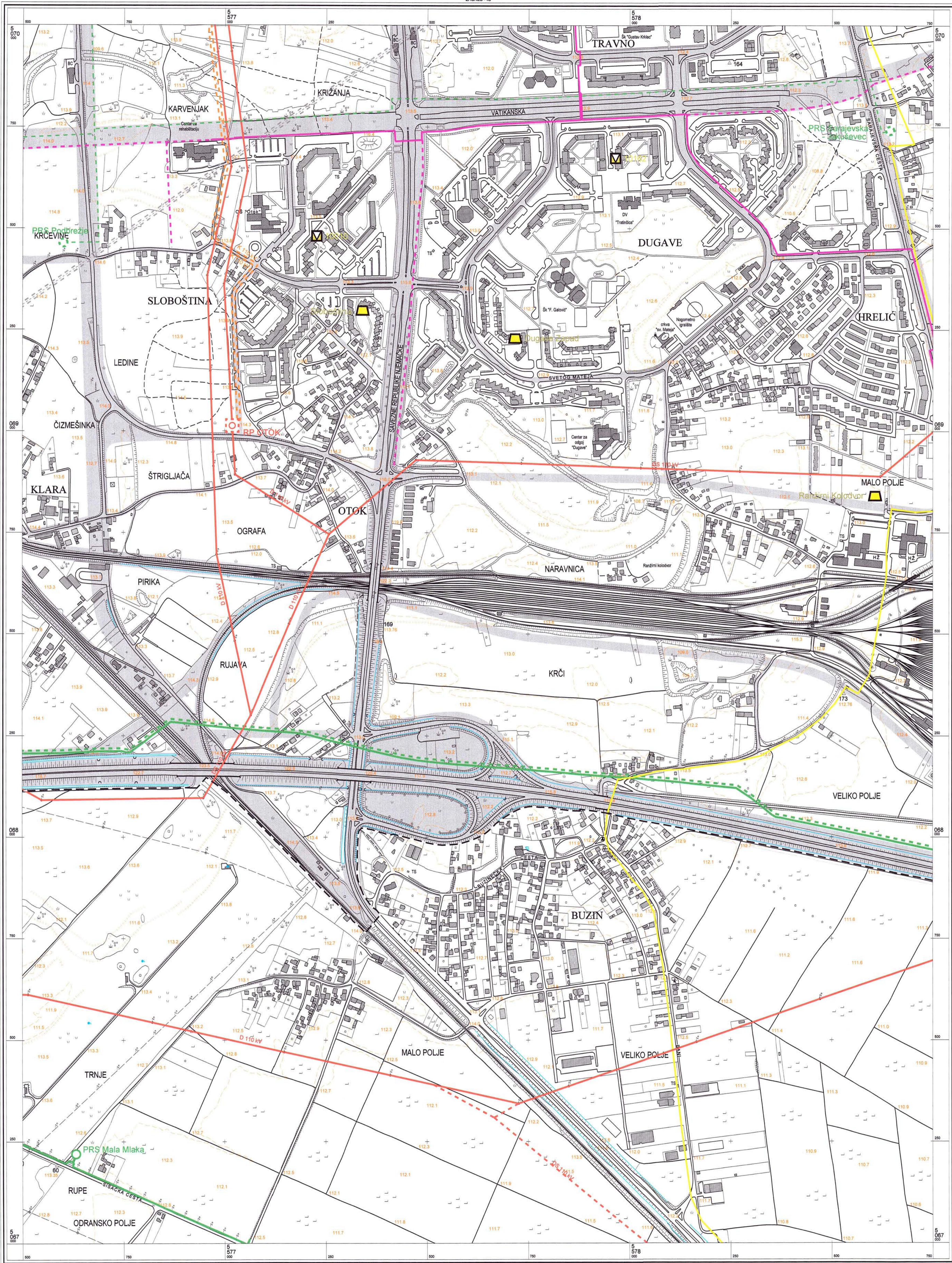


Ekvidistancija 5 m

KATASTARSKE OPĆINE
 A
 B
 C
GRAD ZAGREB
 Gradski zavod za planiranje razvoja Grada i zaštitu okoliša
 Iva Fariš, dipl.ing. arh.
 POMOĆNIK PROJEKTOVA
 P/O. GRADONAČELNICE
 Zagreb, 2003.

Izrada: Geofoto - Zagreb


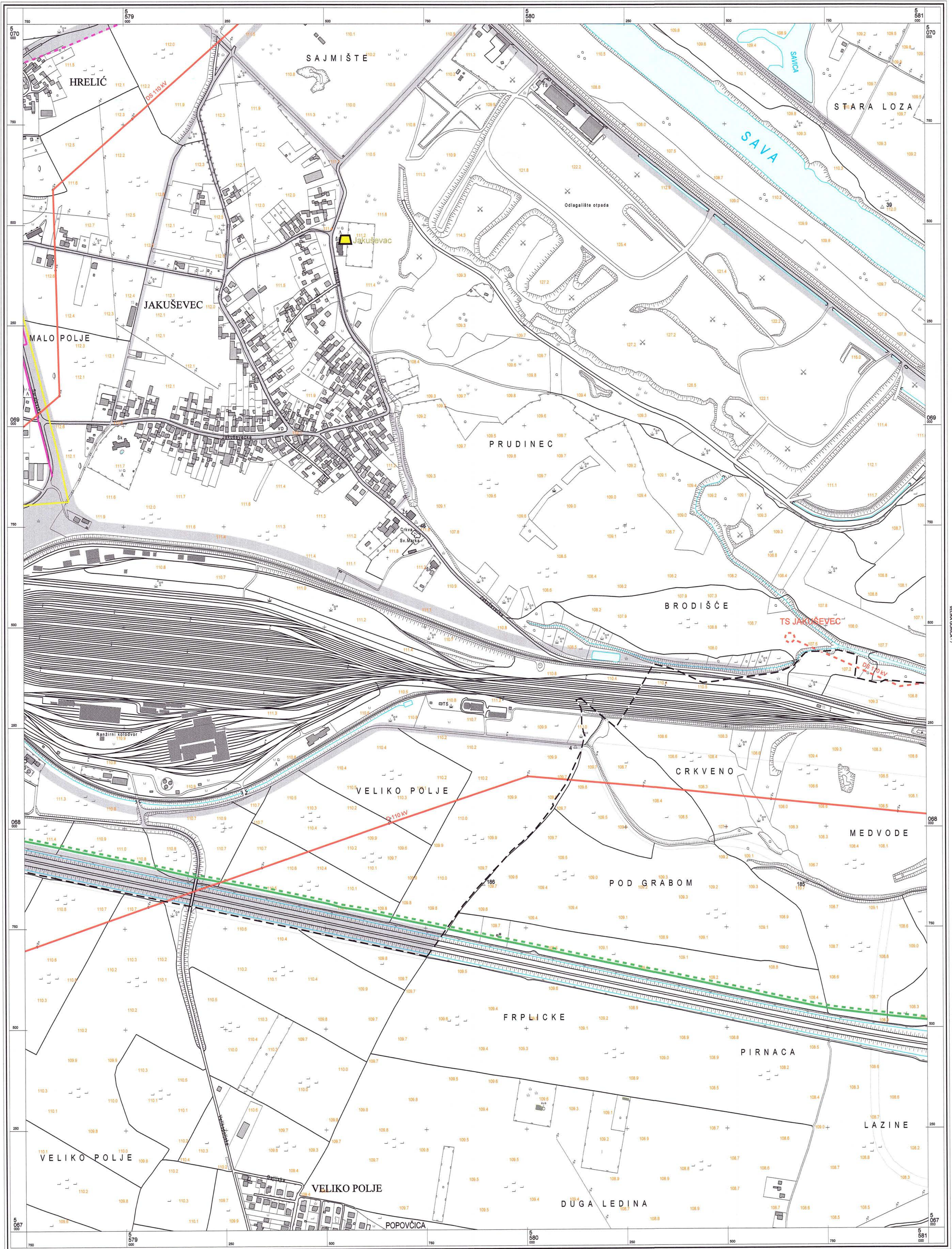
Aerofotogrametrijsko snimanje : veljača 1998. god.
 Tiskano : 1999. god.


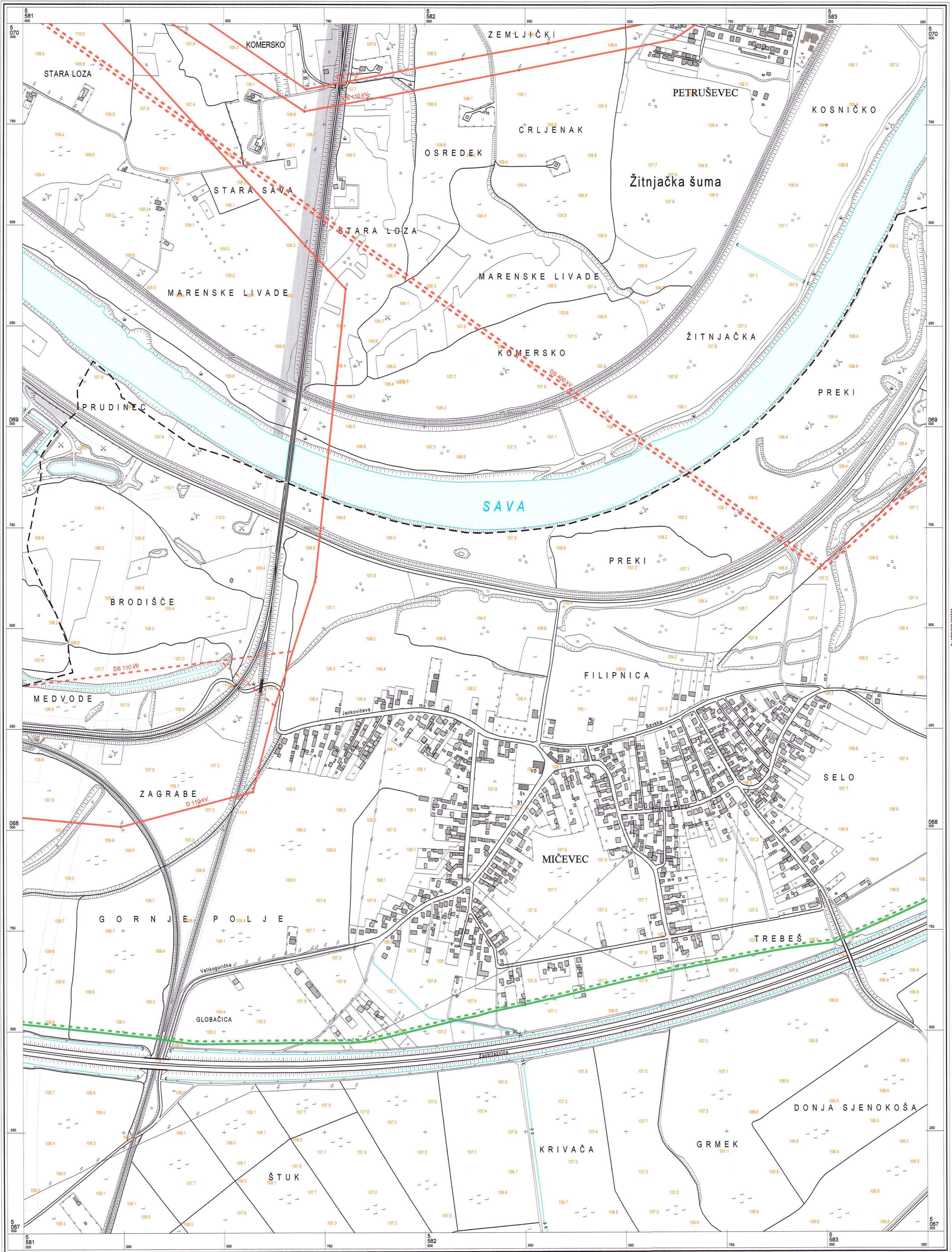


KATASTARSKE OPĆINE

VELIKA HRVATSKA GRAD ZAGREB
 Gradski zavod za planiranje razvoja Grada i zaštitu okoliša

Ivica Fanjet, dipl.ing.am.
 POMOĆNIK PROJEKTOVA
 P.O. GRADONAČELNIČKE
 Zagreb, 2003.





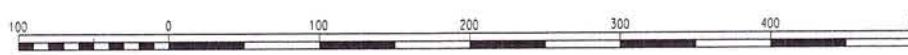
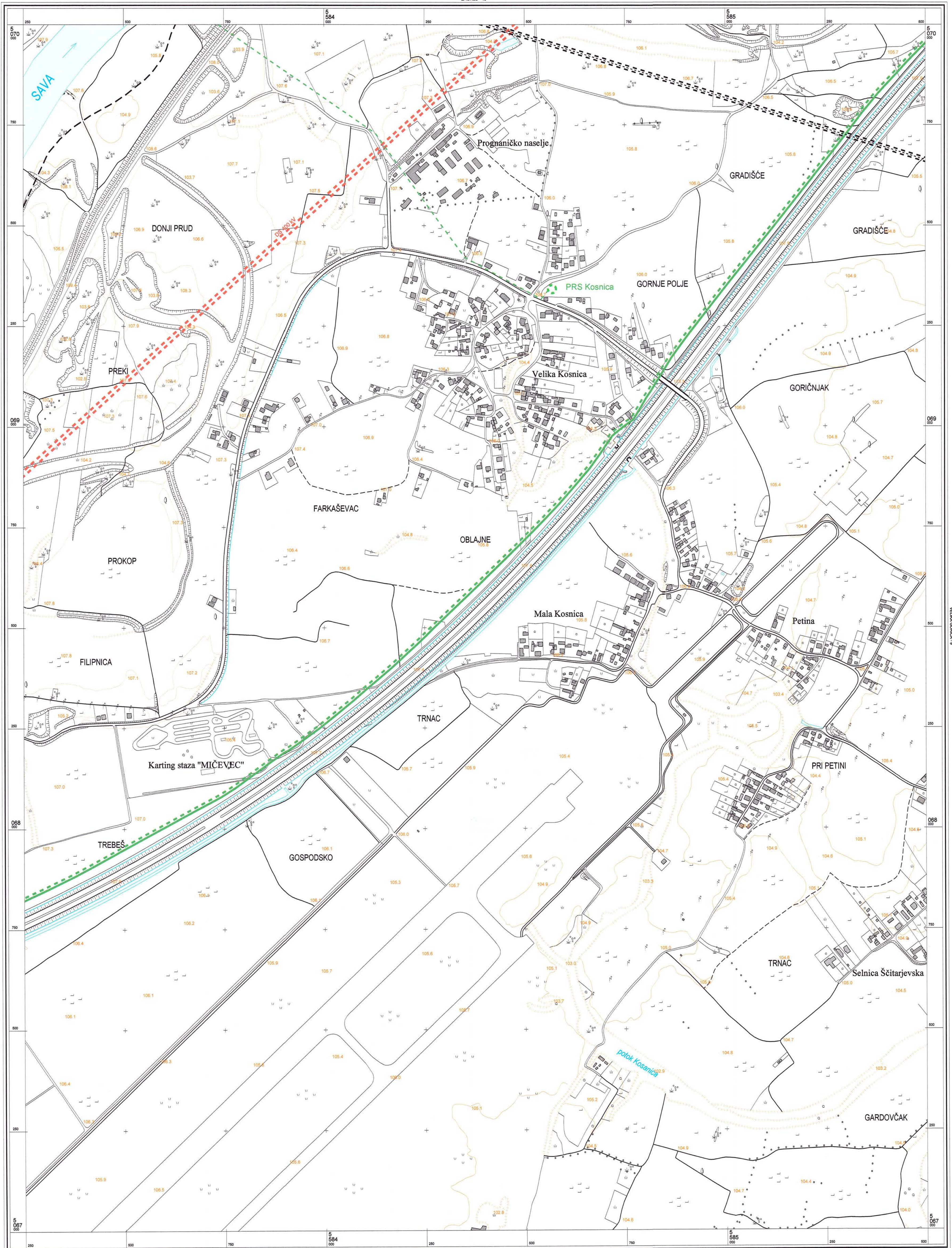
KATASTARSKE OPĆINE Izradba: Zavod za fotogrametriju d.d. - Zagreb


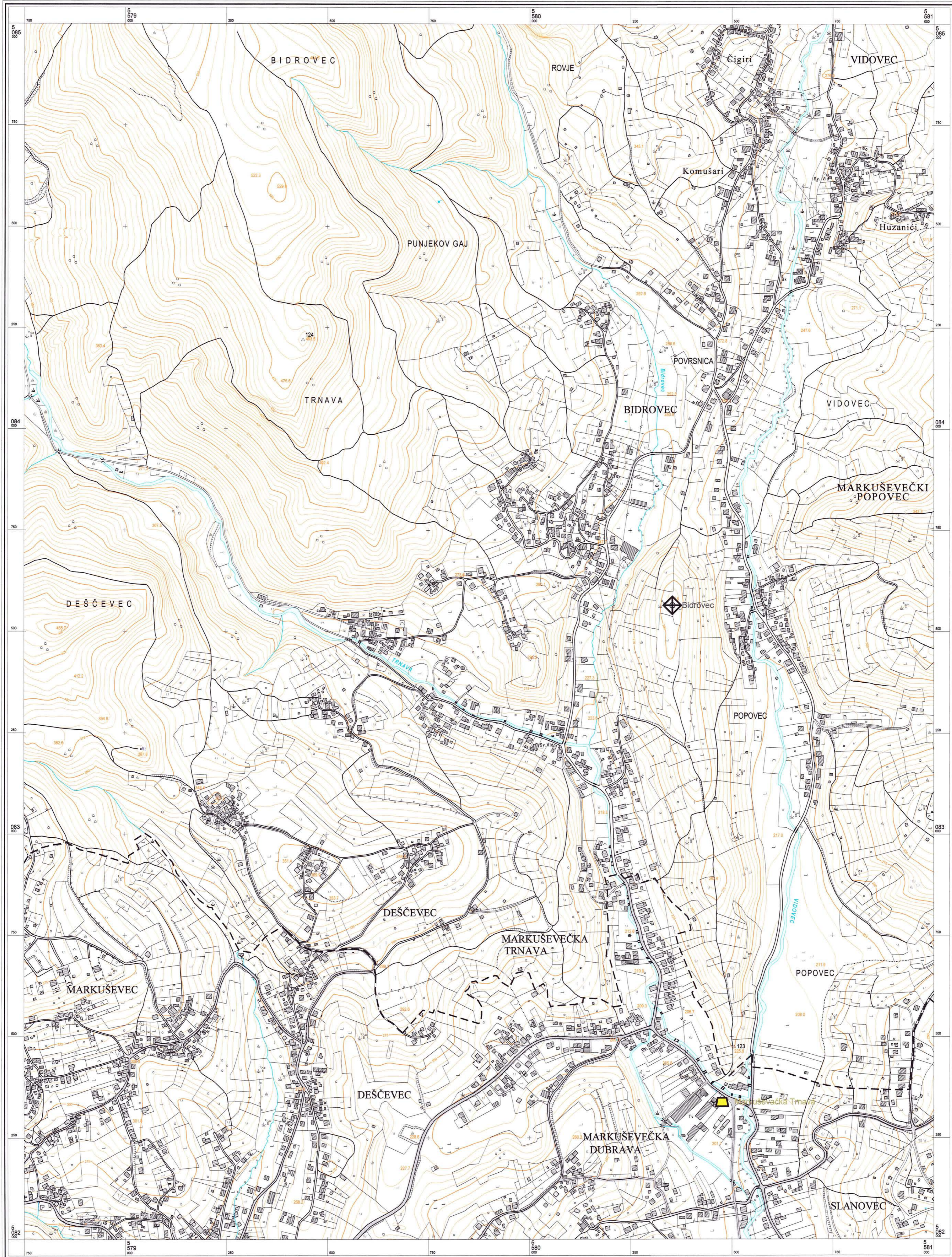
A
B
C

GRAD ZAGREB
Gradski zavod za planiranje razvoja Grada i zaštitu okoliša

Ivana Fanek, dipl.ing.arh.
POMOĆNIK PROJEKTOVA
P.O. GRADONAČELNICE
Zagreb, 2003.

Aerofotogrametrijsko snimanje - vješta 1998. god.
Tiskano : 1999. god.





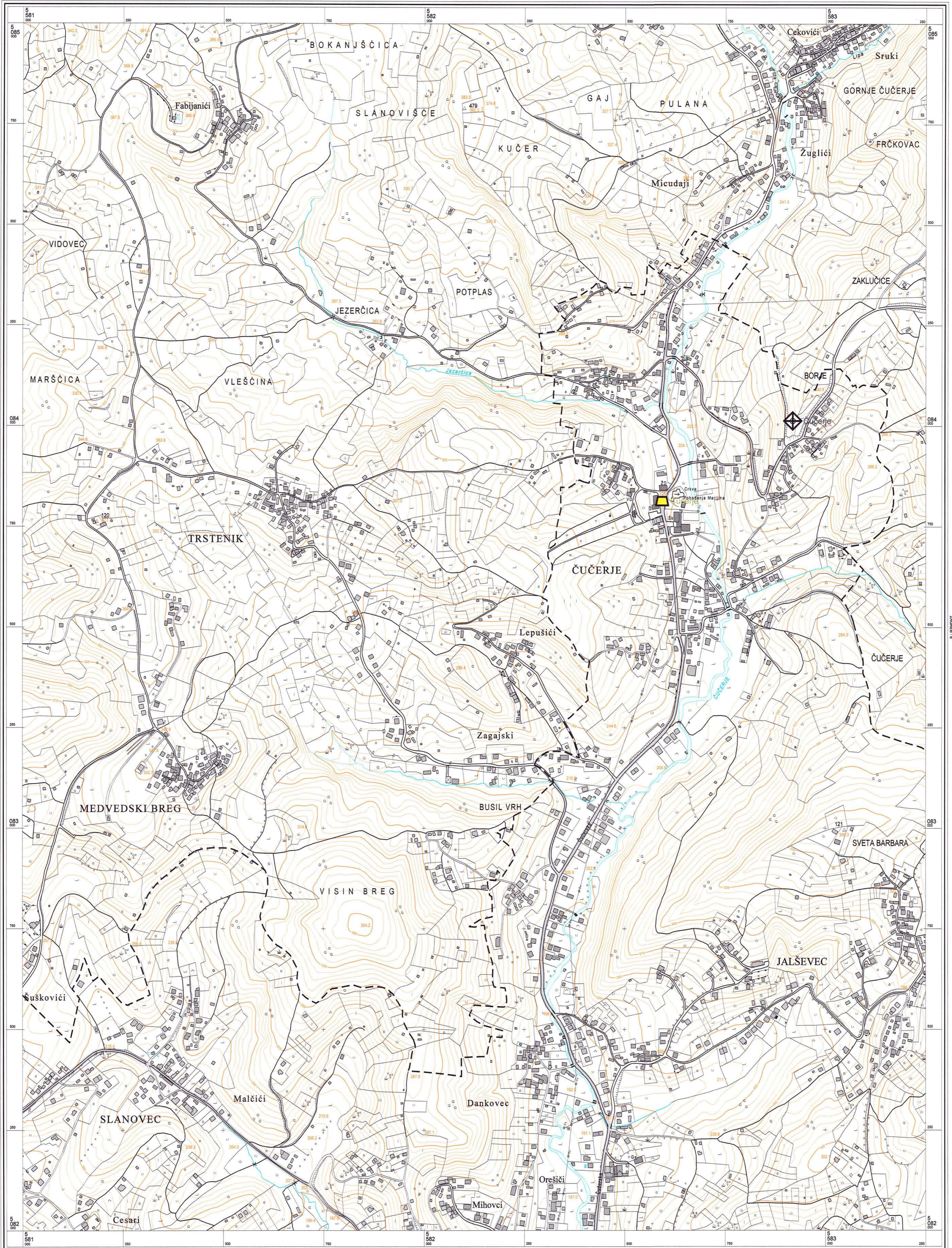
KATASTARSKE OPĆINE Izrada: Zavod za fotogrametriju d.d. - Zagreb

A
B
C

REPUBLIKA HRVATSKA
GRAD ZAGREB
Gradski zavod za planiranje razvoja grada i zaštitu okoliša

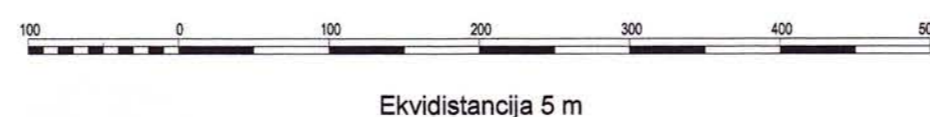
Viđa Fanjek, dipl.ing.arh.
POSREDOVNIK PROJEKTOVANJE I
P.O. GRADONAČELNICE
Zagreb, 2003.

Aerofotogrametrijsko snimanje - veljača 1998. god.
Tiskano : 1999. god.



© Gradski zavod za planiranje razvoja Grada i zaštitu okoliša Grada Zagreba
 Državna geodetska uprava Republike Hrvatske
 Gradski zavod za katastar i geodetske poslove Grada Zagreba

Mjerilo 1 : 5000



Ekvidistancija 5 m


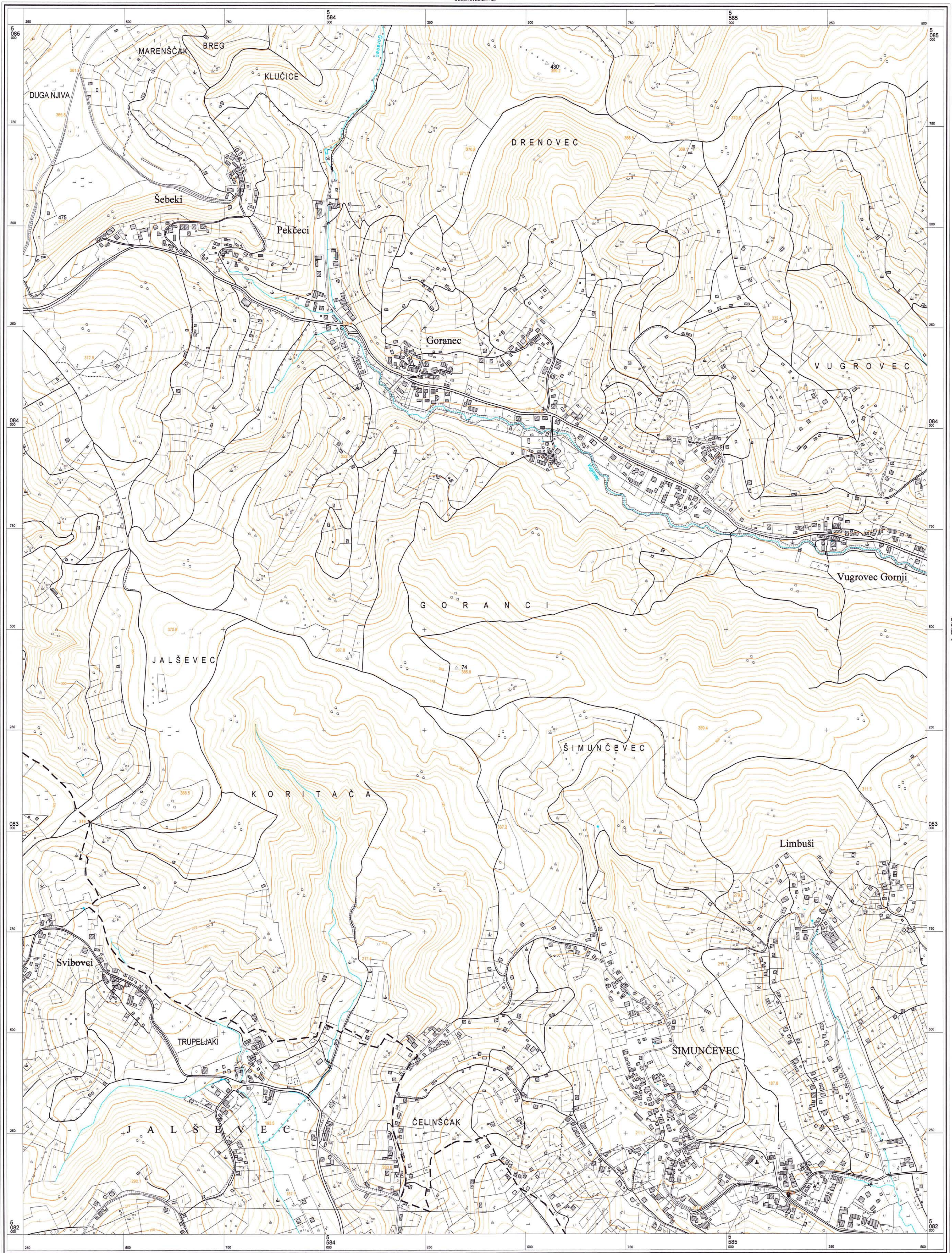
ZAGREB - 7

KATASTARSKE OPĆINE Izrada: Zavod za fotogrametriju d.d. - Zagreb

A. B. C. **GRAD ZAGREB**
 Gradski zavod za planiranje razvoja Grada i zaštitu okoliša

Ivica Fanek, dipl.ing. arh.
 POMIČNI PROJEKCIJER
 P.O. GRADONAČELNICE
 Zagreb, 2003.

Aerofotogrametrijsko snimanje : veljača 1998. god.
 Tiskano : 1999. god.


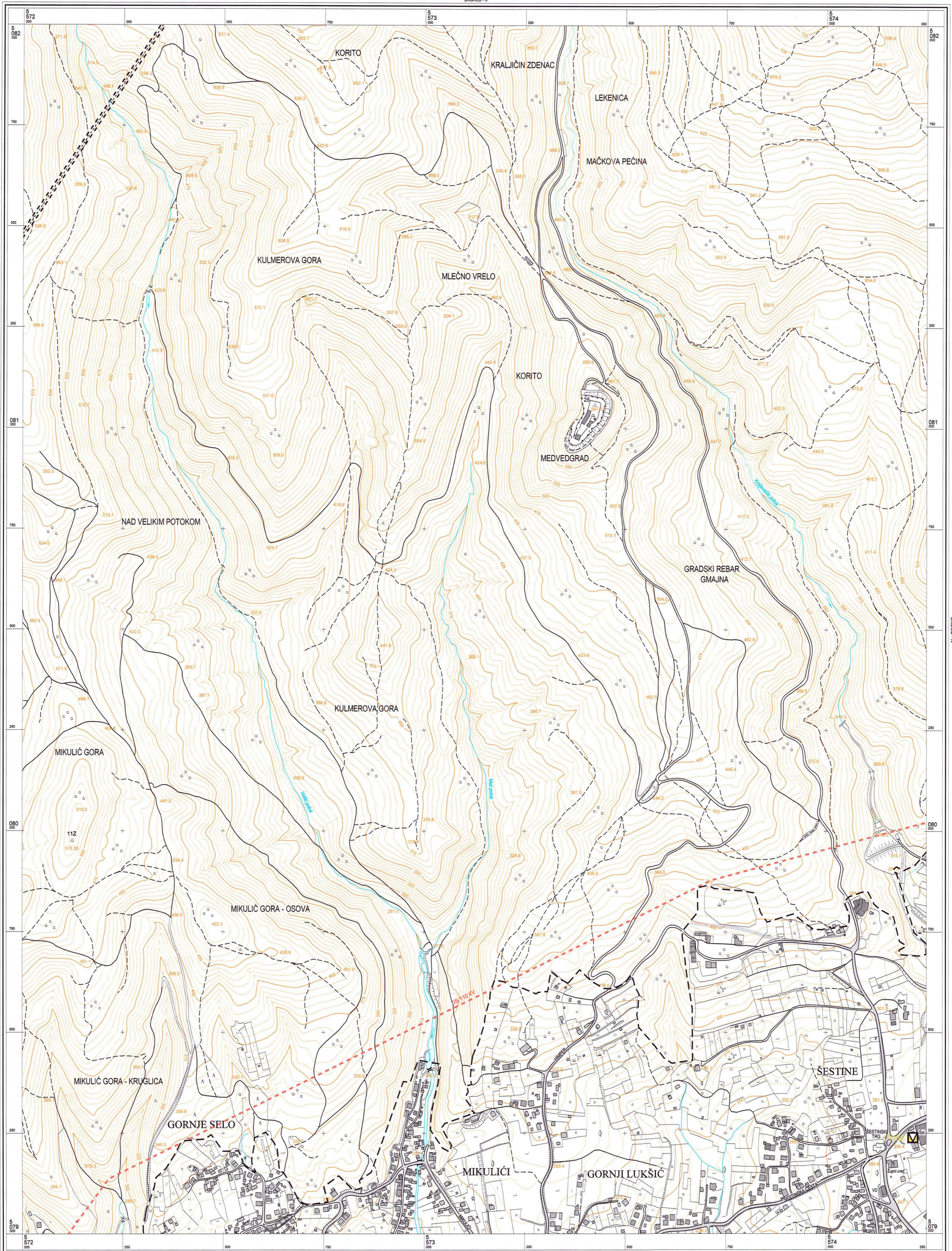


KATASTRARSKA OPĆINE Izrada: Zavod za fotogrametriju d.d. - Zagreb

GRAD ZAGREB
Gradski zavod za planiranje razvoja Grada i zaštitu okoliša

Ivica Panek, dipl.ing.arh.
POJMOVI I PROCJENJENIK
P.O. GRADONAČELNICE
Zagreb, 2003.

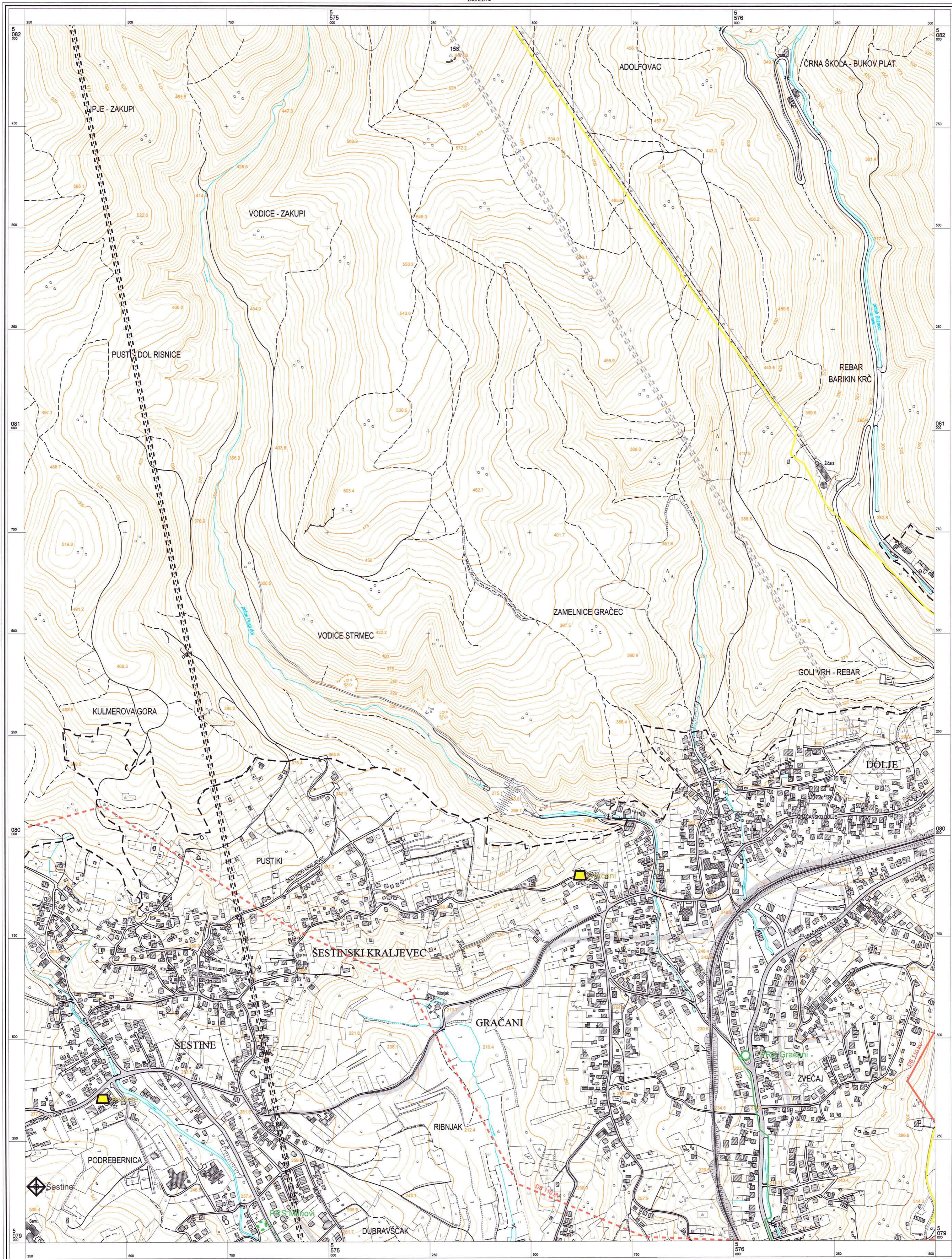
Aerofotogrametrijsko snimanje : veljača 1998. god.
Tiskano : 1999. god.



KATASTARSKE OPĆINE


A. MIKULIĆI
 B. GRAD ZAGREB
 C. GRADSKI ZAVOD ZA PLANIRANJE RAZVOJA GRADA I ZAŠTITU OKOLIŠA

Gradski zavod za planiranje razvoja Grada i zaštitu okoliša
 Ivica Fanjević, dipl. ing. arh.
 POMIČNIČNIK / PROJEKTOVALNIK
 P.O. GRADONAČELNICE
 Zagreb, 2003.



© Gradski zavod za planiranje razvoja Grada i zaštitu okoliša Grada Zagreba
 Državna geodetska uprava Republike Hrvatske
 Gradski zavod za katastar i geodetske poslove Grada Zagreba

Mjerilo 1 : 5000



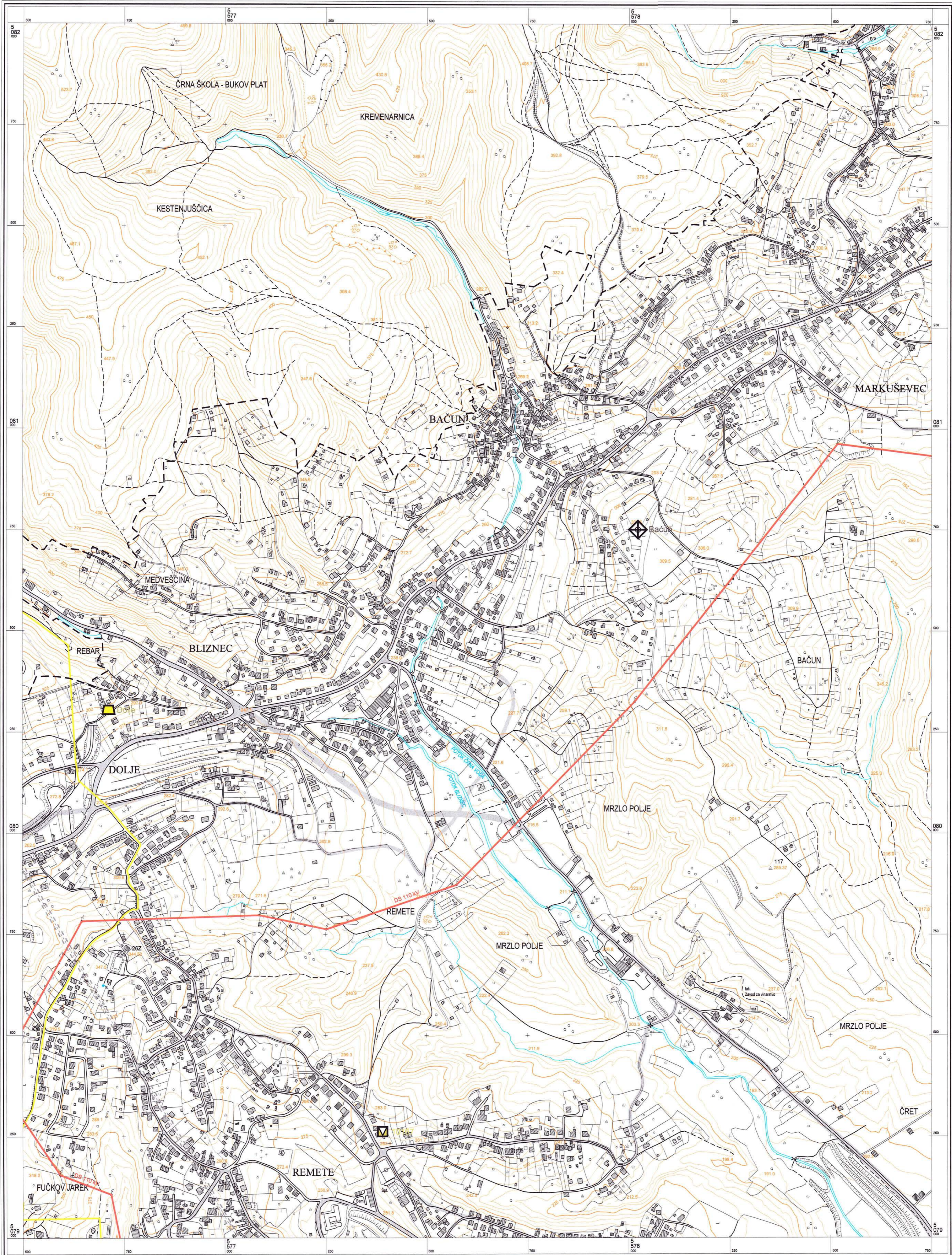
Ekvidistancija 5 m

ZAGREB - 14

KATASTARSKE OPĆINE
 A
 B
 C
GRAD ZAGREB
 Gradski zavod za planiranje razvoja Grada i zaštitu okoliša
 Miroslav Pankić, dipl. ing. arh.
 POJMOVIŠKI PROJEKCIJER
 P.O. GRADONAČELNICE
 Zagreb, 2003.


Izrada: Geofoto - Zagreb

Aerofotogrametrijsko snimanje : veljača 1998. god.
 Tiskano : 1999. god.



© Gradski zavod za planiranje razvoja Grada i zaštitu okoliša Grada Zagreba
 Državna geodetska uprava Republike Hrvatske
 Gradski zavod za katastar i geodetske poslove Grada Zagreba

Mjerilo 1 : 5000



Ekvidistanca 5 m

ZAGREB - 15


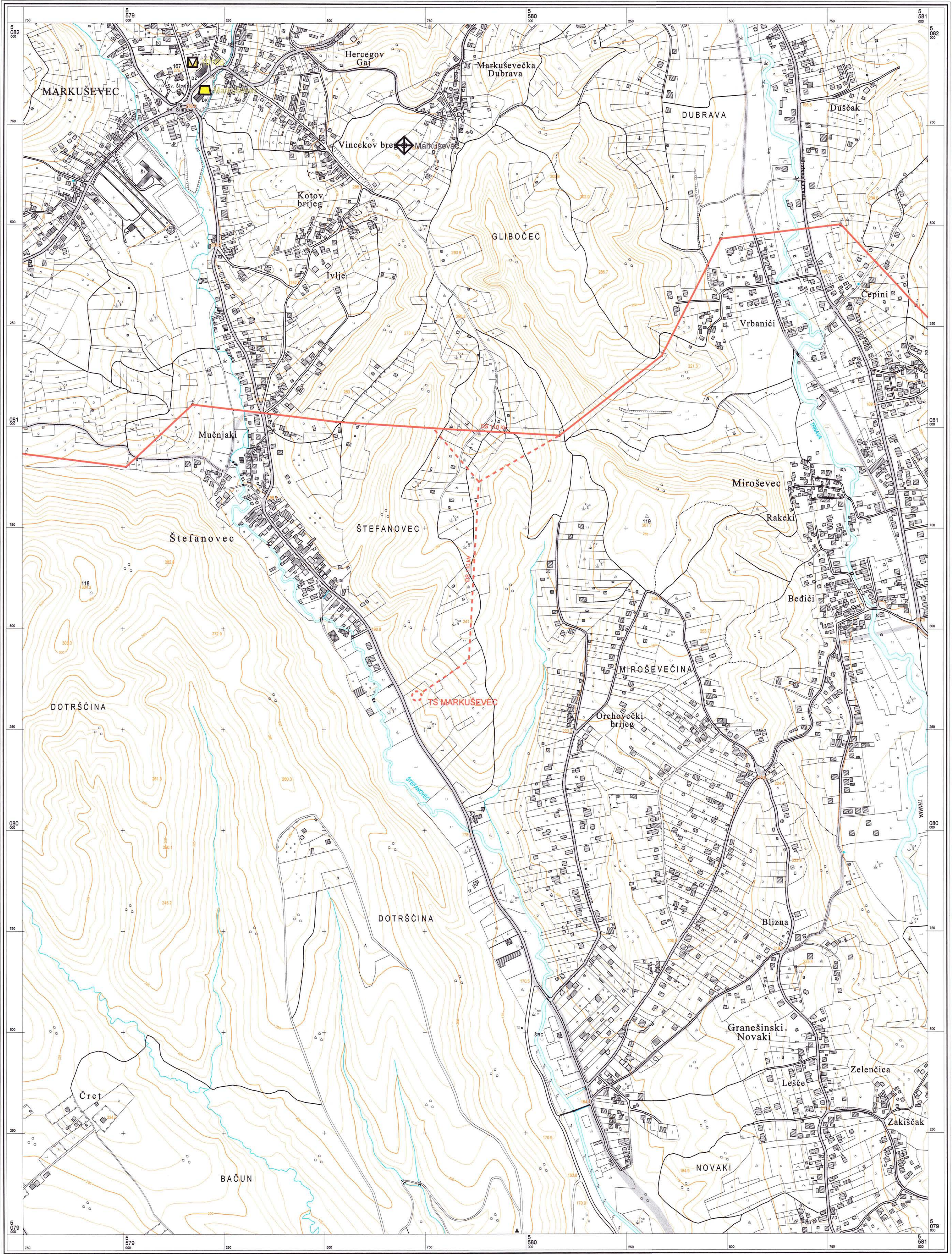
KATASTARSKA OPĆINE

REPUBLIKA HRVATSKA
GRAD ZAGREB
 Gradski zavod za planiranje razvoja Grada i zaštitu okoliša

Ivica Farjek, diplomirani
 POVIČNIH PROJEKTOVA
 P.O. GRADONAČELNICE
 Zagreb, 2003.

Izradba: Geofoto - Zagreb

Aerofotogrametrijsko snimanje : veljača 1998. god.
 Tiskano : 1999. god.

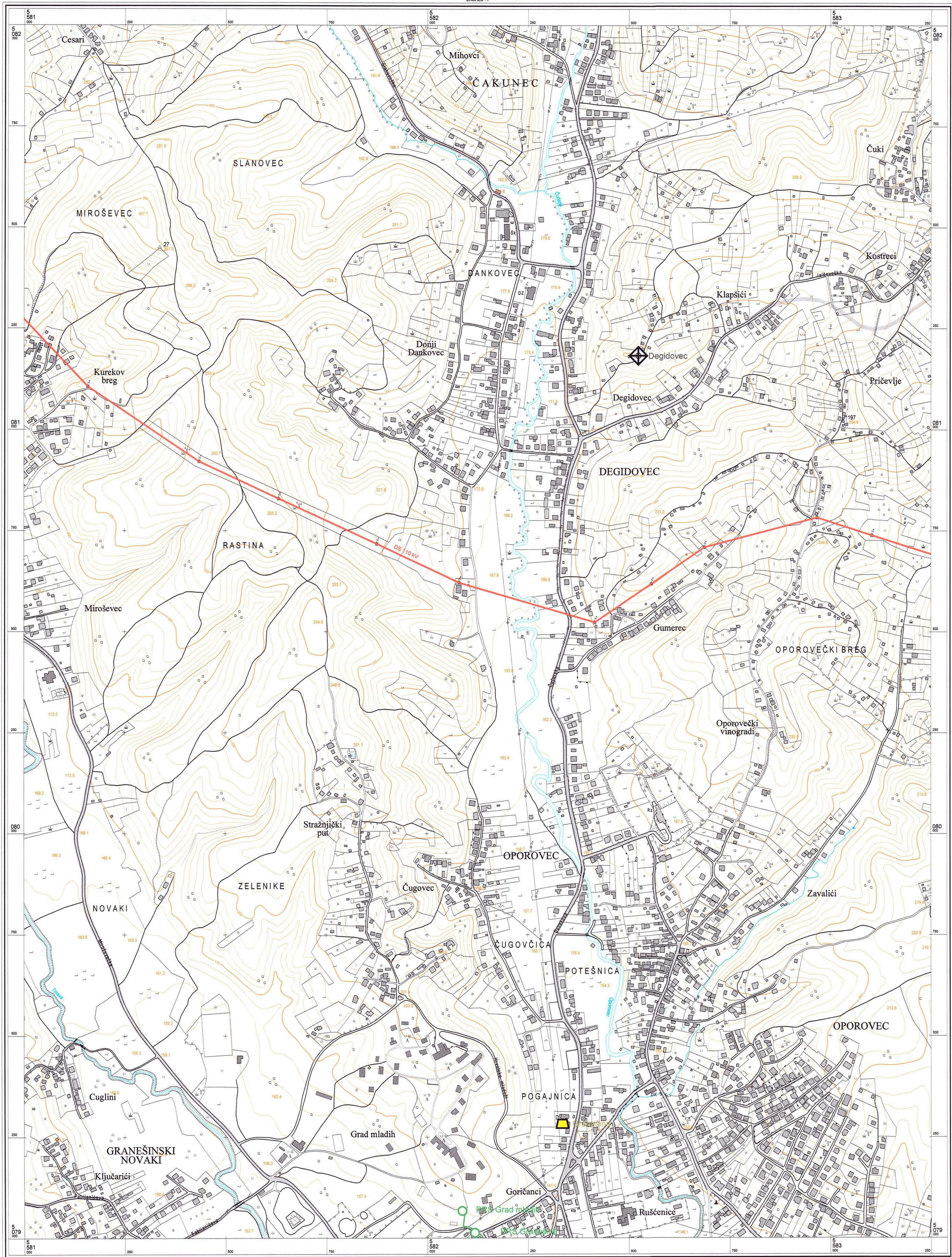


KATASTARSKO OPĆINE Izradba: Zavod za fotogrametriju d.d. - Zagreb

GRAD ZAGREB
 Gradski zavod za planiranje razvoja Grada i zaštitu okoliša


Ivica Fanjul, dipl.ing.arh.
 POMOĆNIK/PROJEKCIJAK
 P.O. GRADONAČELNICE
 Zagreb, 2003.

Aerofotogrametrijsko snimanje - veljača 1998. god.
 Tiskano : 1999. god.



© Gradski zavod za planiranje razvoja Grada i zaštitu okoliša Grada Zagreba
 Državna geodetska uprava Republike Hrvatske
 Gradski zavod za katastar i geodetske poslove Grada Zagreba

Mjerilo 1 : 5000




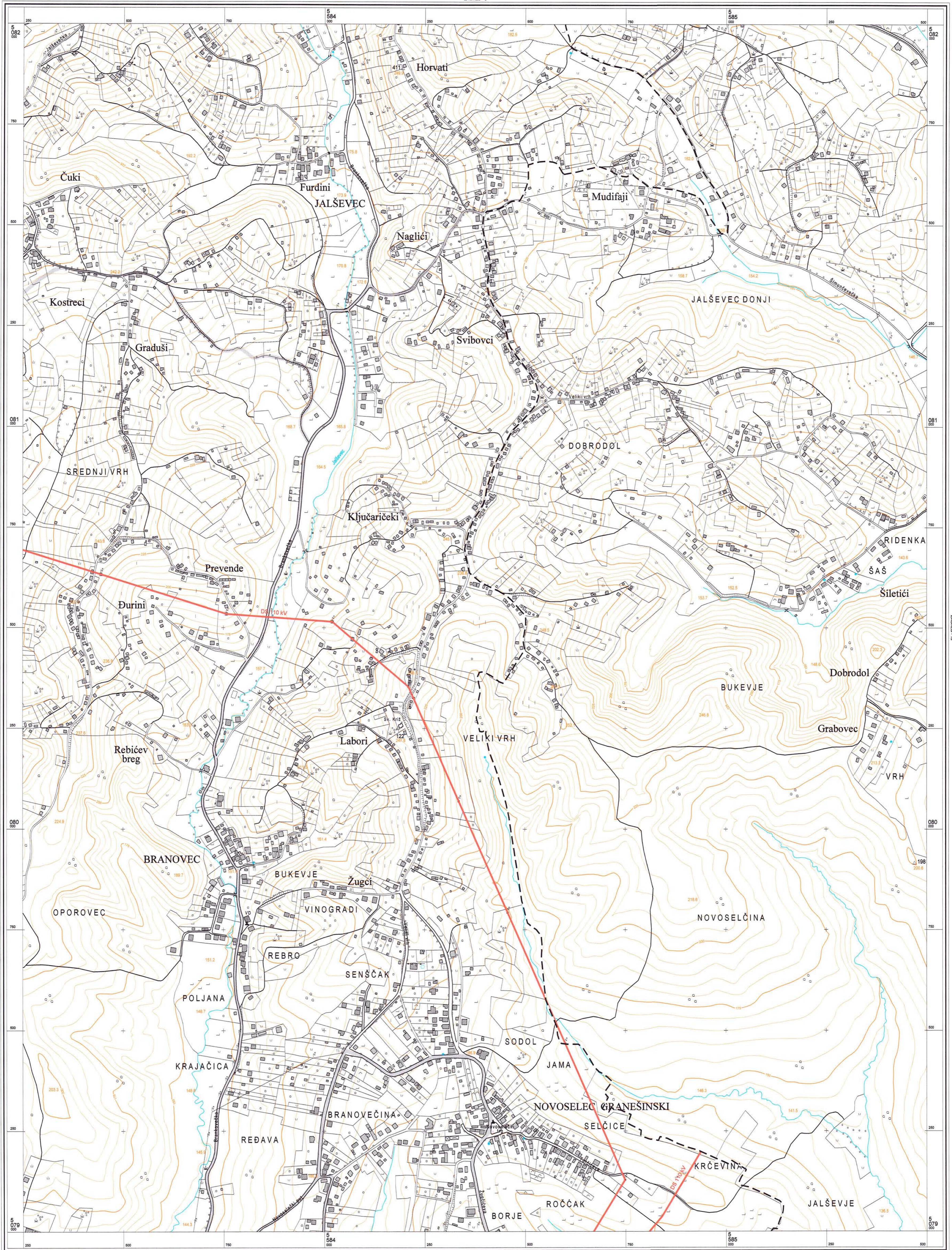
Ekvidistancija 5 m

ZAGREB - 17

KATASTARSKE OPĆINE Izrada: Zavod za fotogrametriju d.d. - Zagreb

GRAD ZAGREB
 Gradski zavod za planiranje razvoja Grada i zaštitu okoliša
 Ilica 141, Zagreb
 POŠTANSKI PREDAJALNIK
 P.O. BRADONČELNICE
 Zagreb, 2003.

Aerofotogrametrijsko snimanje : veljača 1998. god.
 Tiskano : 1999. god.



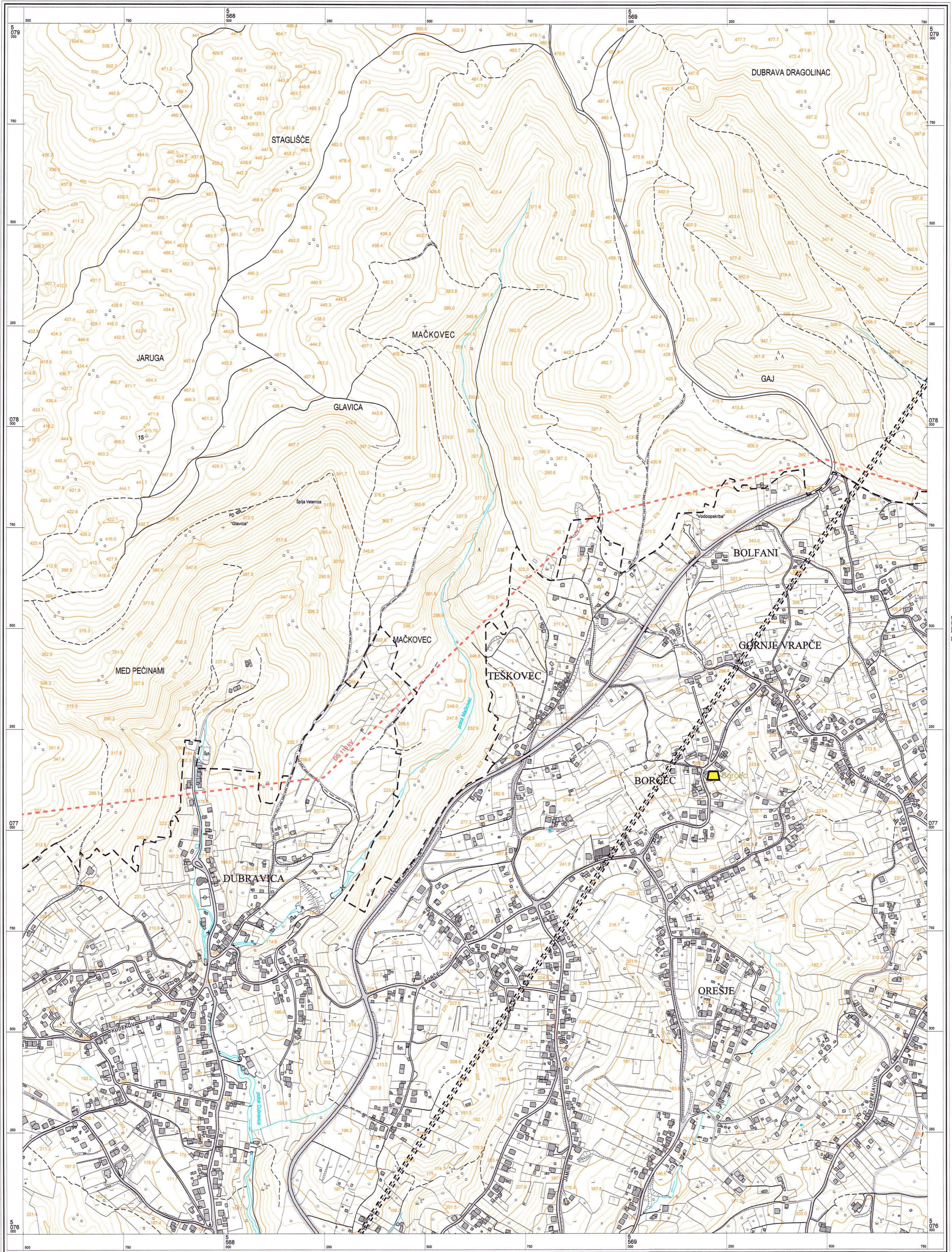
KATASTARSKE OPĆINE Izrada: Zavod za fotogrametriju d.d. - Zagreb

A
B
C

GRAD ZAGREB
Gradski zavod za planiranje razvoja Grada i zaštitu okoliša

Ivica Fanek dpl.ing. arh.
POMOĆNIK PROJEKTOVA
P.O. GRADONAČELNIKA
Zagreb, 2003.


Aerofotogrametrijsko animiranje : vješača 1998. god.
Tiskano : 1999. god.



ZAGREB - 31

© Gradski zavod za planiranje razvoja Grada i zaštitu okoliša Grada Zagreba
Državna geodetska uprava Republike Hrvatske
Gradski zavod za katastar i geodetske poslove Grada Zagreba

Mjerilo 1 : 5000



Ekvidistancija 5 m

Izradba: Geofoto - Zagreb

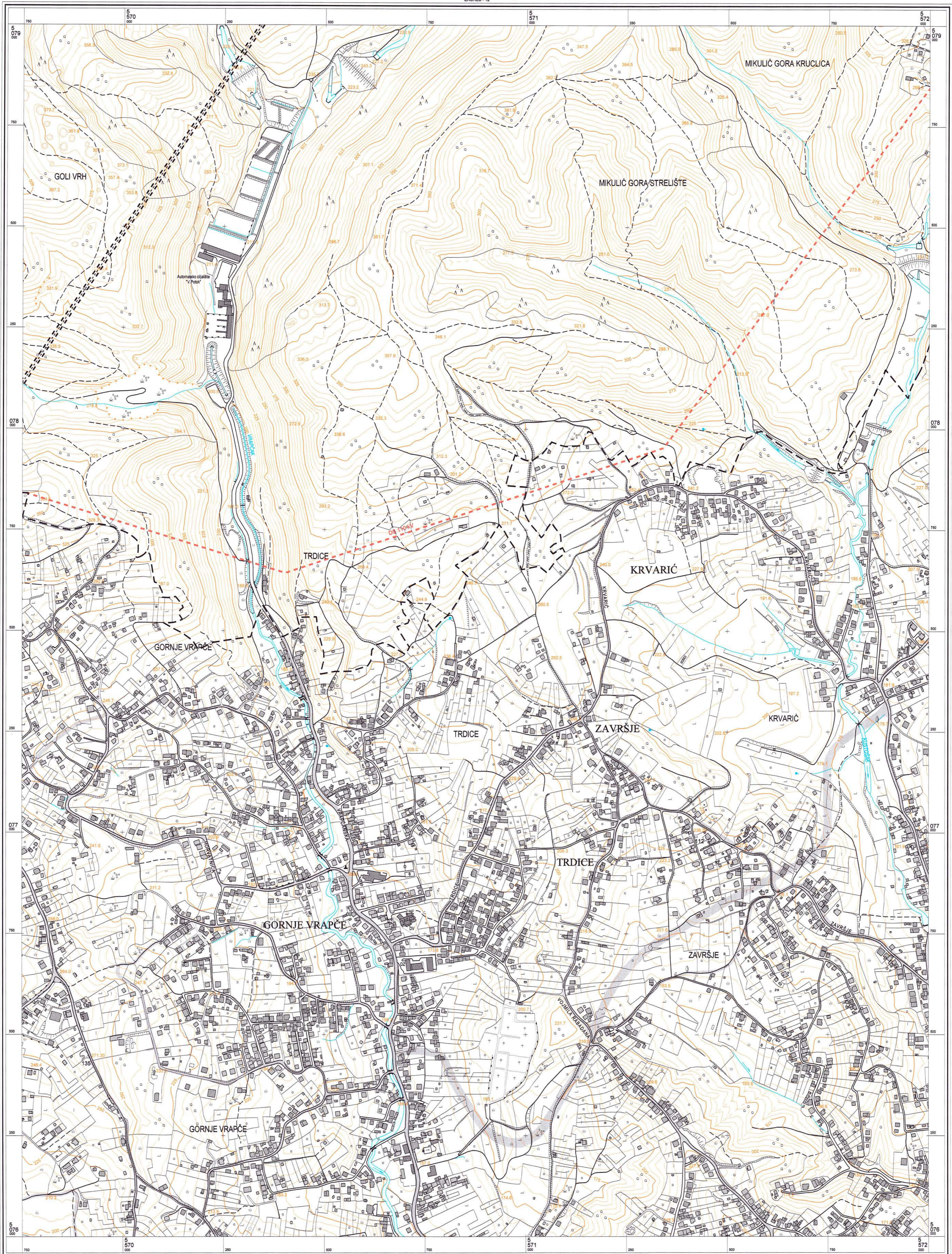
ZAGREB - 21

KATASTARSKE OPĆINE

REPUBLIKA HRVATSKA
GRAD ZAGREB
Gradski zavod za planiranje razvoja Grada i zaštitu okoliša

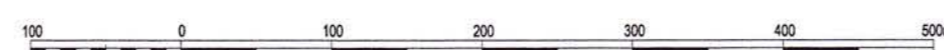
Avca Farišek dipl.ing.arh.
POMOĆNIK-PROJEKCIJENIK
P.D. GRADONAČELNICE
Zagreb, 2003.

Aerofotogrametrijsko snimanje : veljača 1998. god.
Tiskano : 1999. god.



© Gradski zavod za planiranje razvoja Grada i zaštitu okoliša Grada Zagreba
 Državna geodetska uprava Republike Hrvatske
 Gradski zavod za katastar i geodetske poslove Grada Zagreba

Mjerilo 1 : 5000



Ekvidistancija 5 m

KATASTARSKE OPĆINE

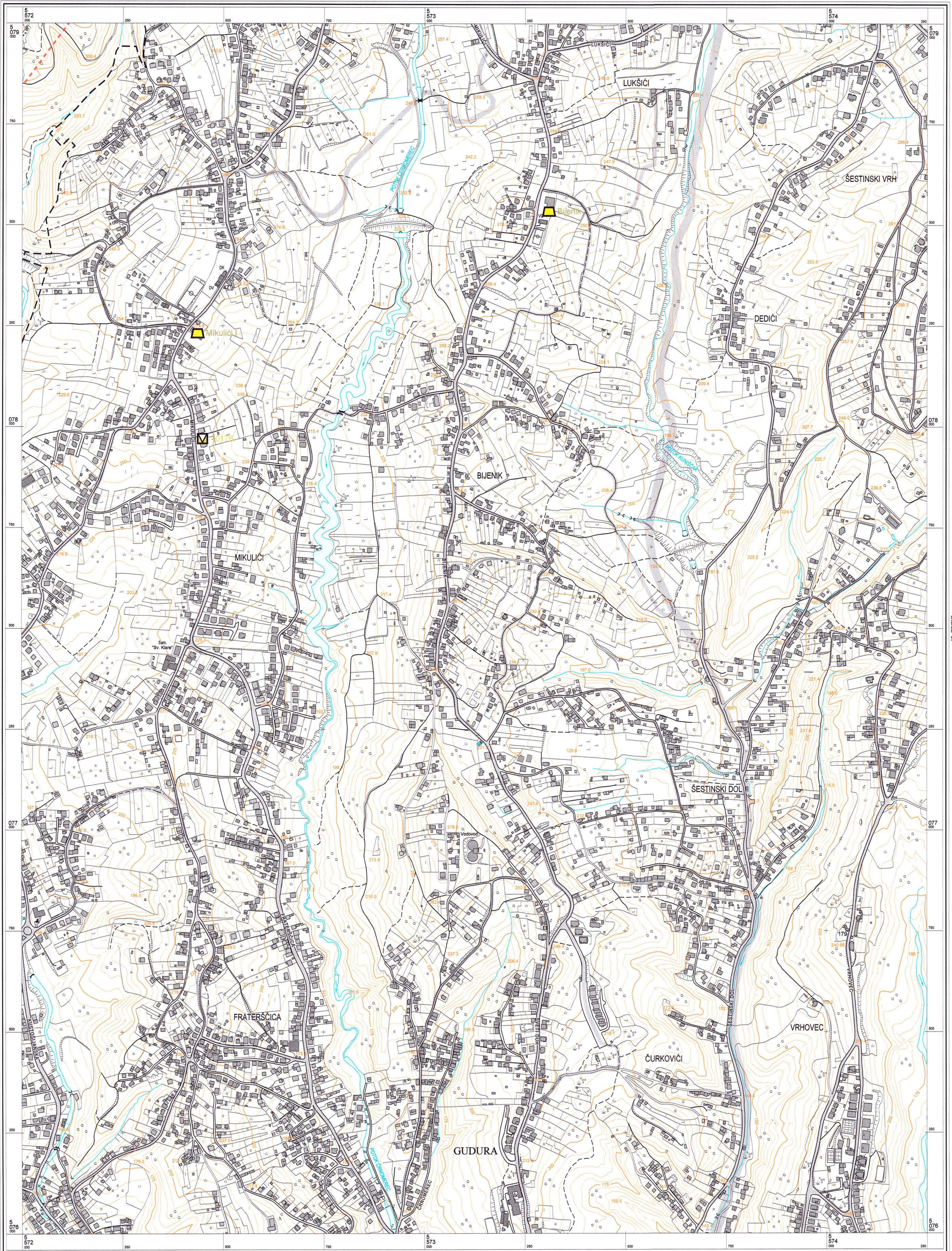
A
B
C

REPUBLIKA HRVATSKA
GRAD ZAGREB
 Gradski zavod za planiranje razvoja Grada i zaštitu okoliša

izvica Panjsek, dr.ing.arch.
 FONDICNIJI PROJEKCIJAIKA
 P. OJ. GRADONAČELNICE
 ZAGREB, 2003.


Izradba: Geofoto - Zagreb

Aerofotogrametrijsko animiranje : veljača 1998. god.
 Tiskano : 1999. god.



© Gradski zavod za planiranje razvoja Grada i zaštitu okoliša Grada Zagreba
 Državna geodetska uprava Republike Hrvatske
 Gradski zavod za katastar i geodetske poslove Grada Zagreba

Mjerilo 1 : 5000



Ekvidistancija 5 m

ZAGREB - 23

KATASTARSKE OPĆINE

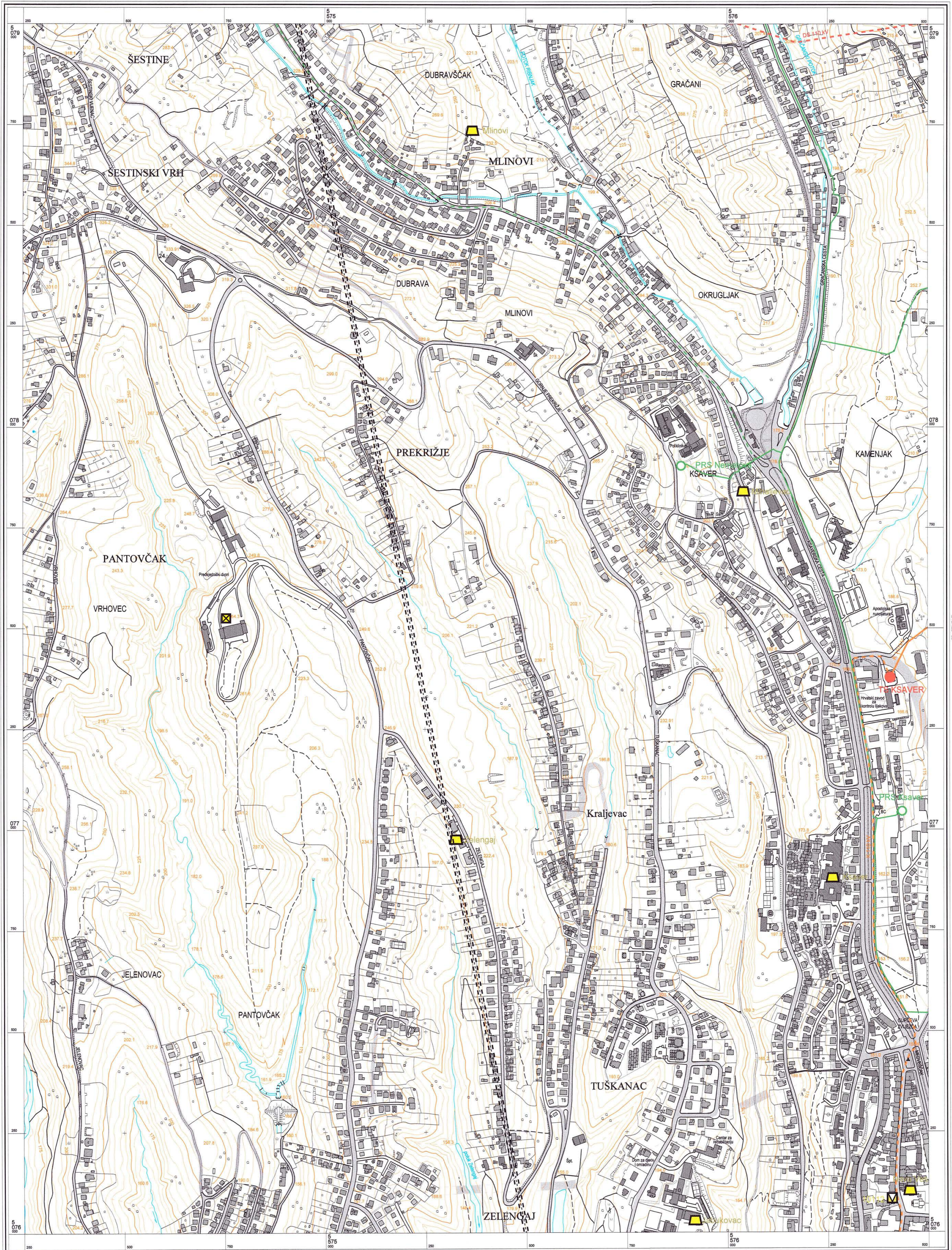
A
B
C

REPUBLIKA HRVATSKA
GRAD ZAGREB
 Gradski zavod za planiranje razvoja Grada i zaštitu okoliša

Ivica Fanjek, dipl. ing. arh.
 POVIŠENIK PROJEKCIJENIK
 P.O. GRADONAČELNICE
 Zagreb, 2003.


Izrada: Geofoto - Zagreb

Aerofotogrametrijsko snimanje - veljača 1998. god.
 Tiskano: 1999. god.



© Gradski zavod za planiranje razvoja Grada i zaštitu okoliša Grada Zagreba
Državna geodetska uprava Republike Hrvatske
Gradski zavod za katastar i geodetske poslove Grada Zagreba

Mjerilo 1 : 5000

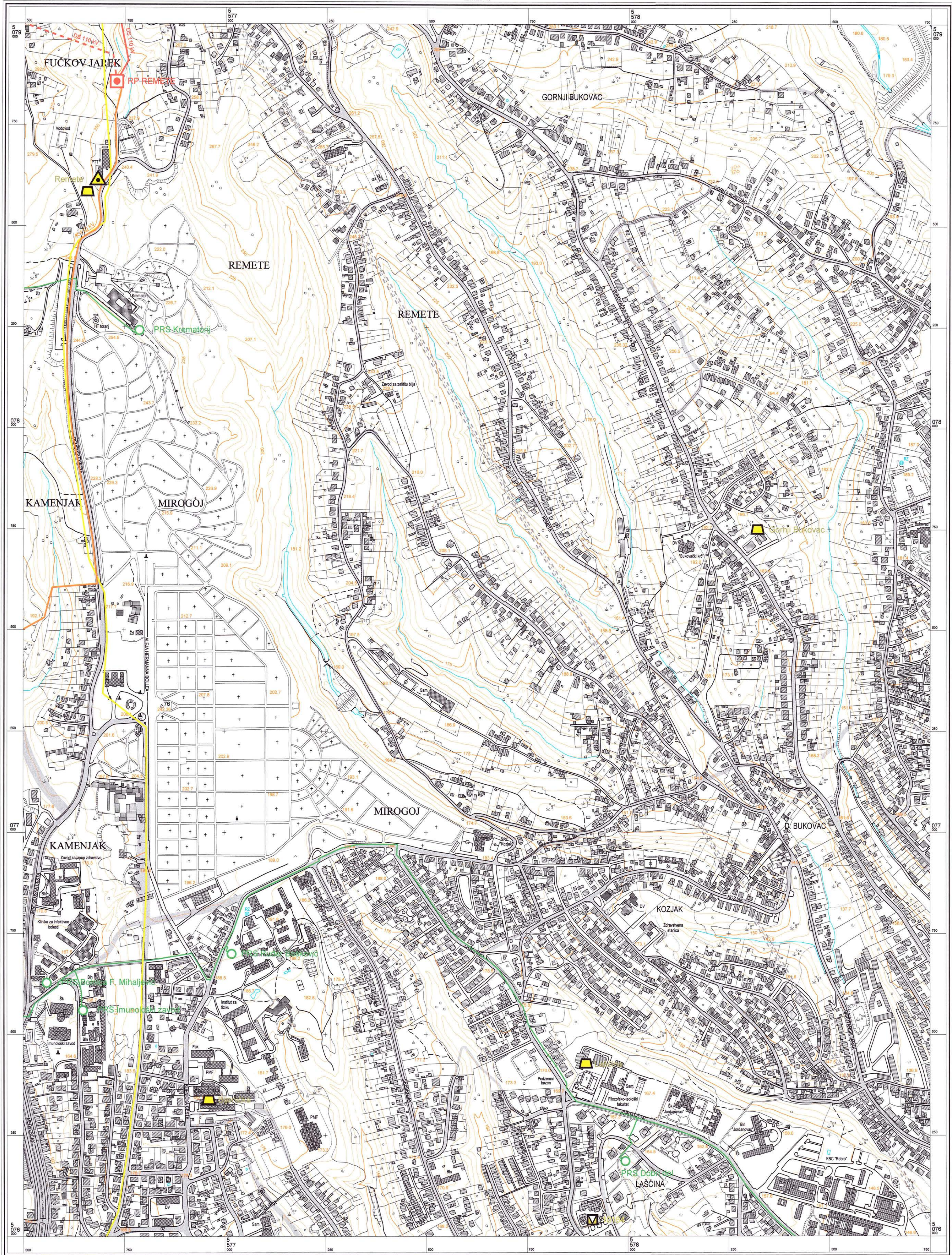


Ekvidistancija 5 m

KATASTARSKO OPĆINE
A
B
C
REPUBLIKA HRVATSKA
GRAD ZAGREB
Gradski zavod za planiranje razvoja Grada i zaštitu okoliša
Ivica Fanjek, dipl.ing. arh.
POSREDOVANJE PROMETOM NEKRETNIM PREDMETIMA
P.O. GRADONAČELNICE
Zagreb, 2003.


Izradba: Geofoto - Zagreb

Aerofotogrametrijsko animiranje : veljača 1998. god.
Tiskano : 1999. god.



© Gradski zavod za planiranje razvoja Grada i zaštitu okoliša Grada Zagreba
 Državna geodetska uprava Republike Hrvatske
 Gradski zavod za katastar i geodetske poslove Grada Zagreba

Mjerilo 1 : 5000



Ekvidistanca 5 m

ZAGREB - 25

KATASTARSKE OPĆINE

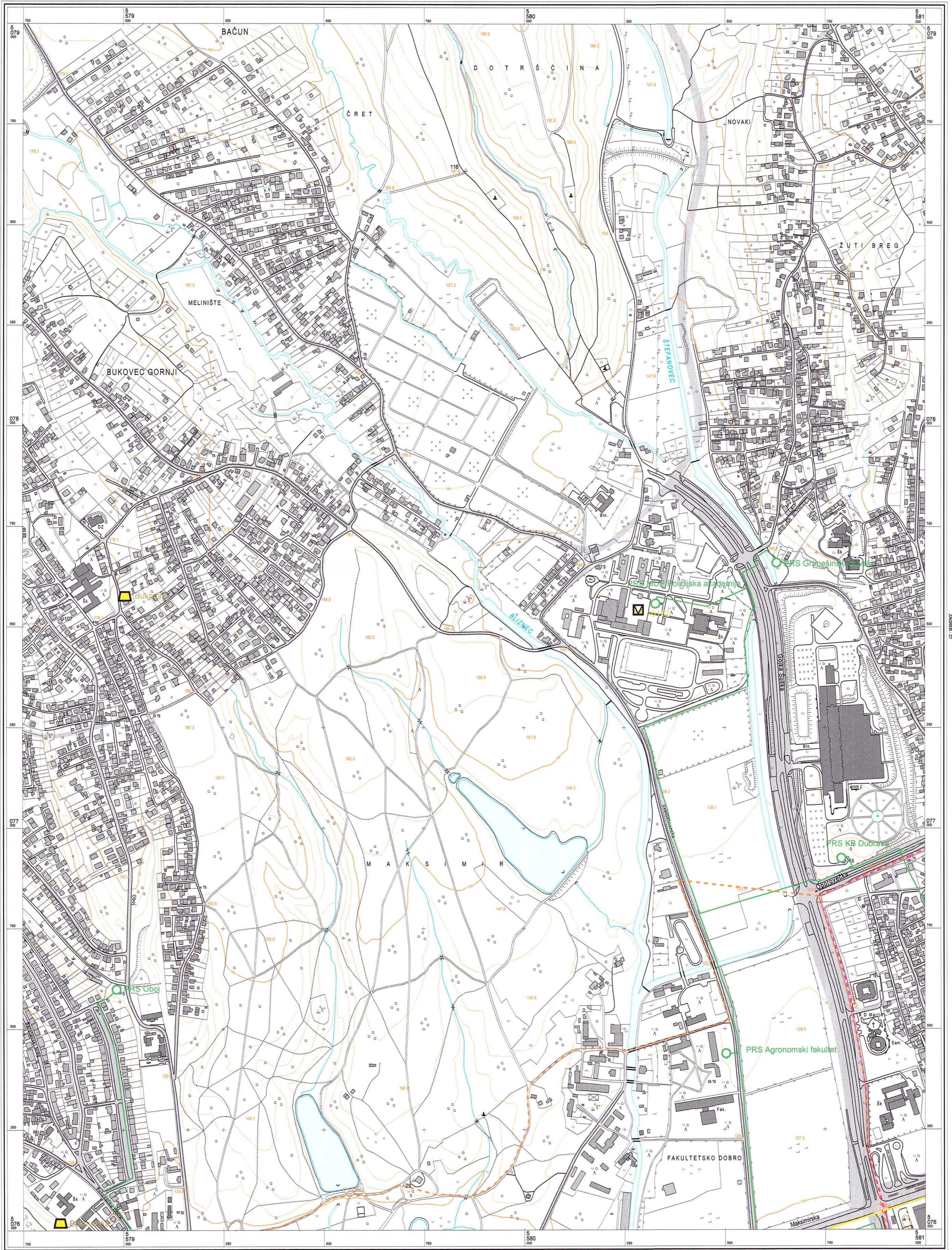
A. B. C.

REPUBLIKA HRVATSKA
GRAD ZAGREB
 Gradski zavod za planiranje razvoja Grada i zaštitu okoliša

Ivica Fanjević dipl. inž. arh.
 POMOĆNIK PROJEKTOVAČA
 P.O. GRADONAČELNIKA
 Zagreb, 2003.


Izradba: Geofoto - Zagreb

Aerofotogrametrijsko snimanje : veljača 1998. god.
 Tiskano : 1999. god.



© Gradski zavod za planiranje razvoja Grada i zaštitu okoliša Grada Zagreba
 Državna geodetska uprava Republike Hrvatske
 Gradski zavod za katastar i geodetske poslove Grada Zagreba

Mjerilo 1 : 5000



Ekvidistancija 5 m


ZAGREB - 26

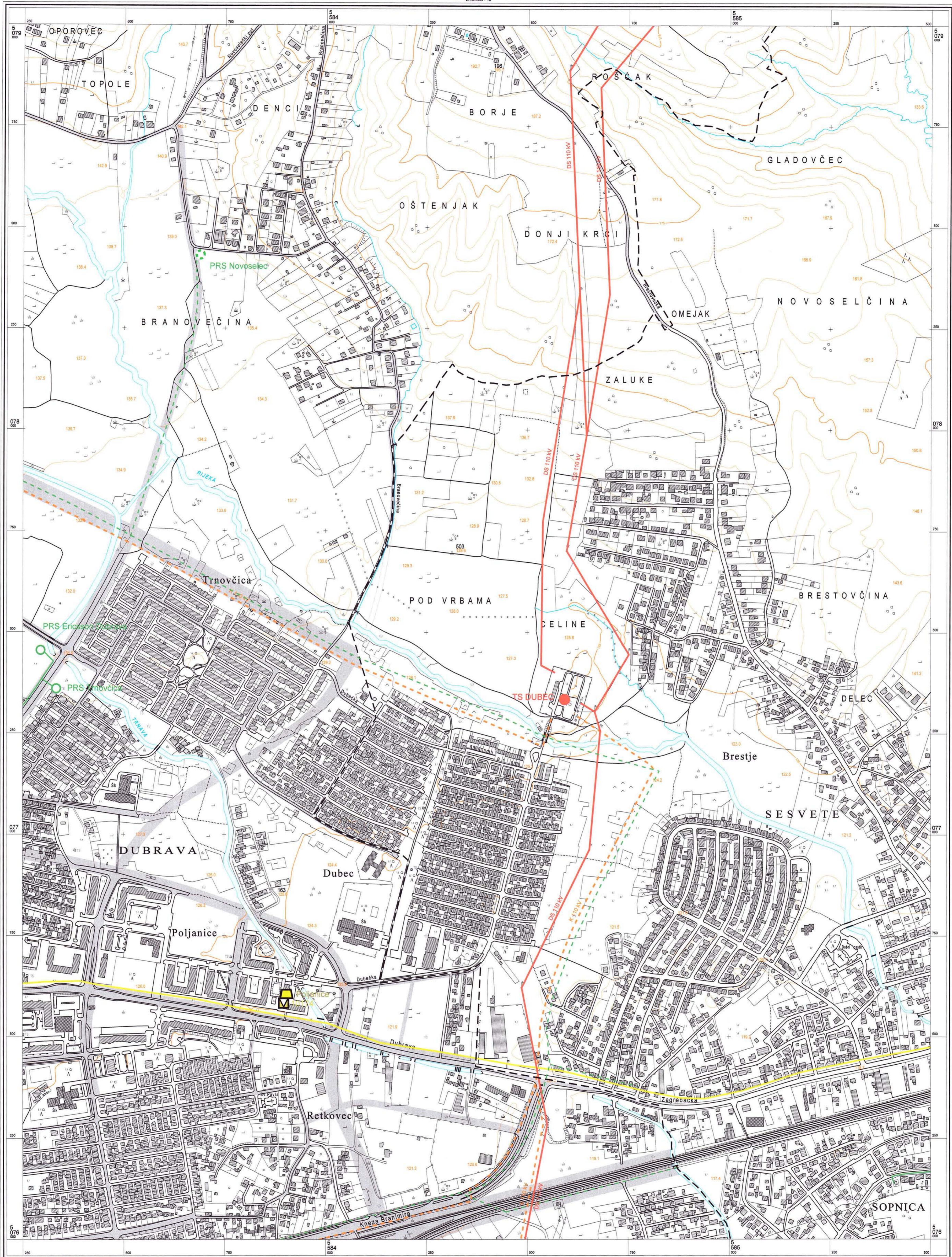
KATASTRARSKA OPĆINE Izrada: Zavod za fotogrametriju d.d. - Zagreb

A. B. C. **GRAD ZAGREB**
 Gradski zavod za planiranje razvoja Grada i zaštitu okoliša

IVICA FANJEK dipl.ing.arh.
 POMOĆNIK PROJEKTOVAČA
 PLANIRANJE P.G. GRADONAČELNICE
 Zagreb, 2003.

Aerofotogrametrijsko snimanje : veljača 1998. god.
 Tiskano : 1999. god.



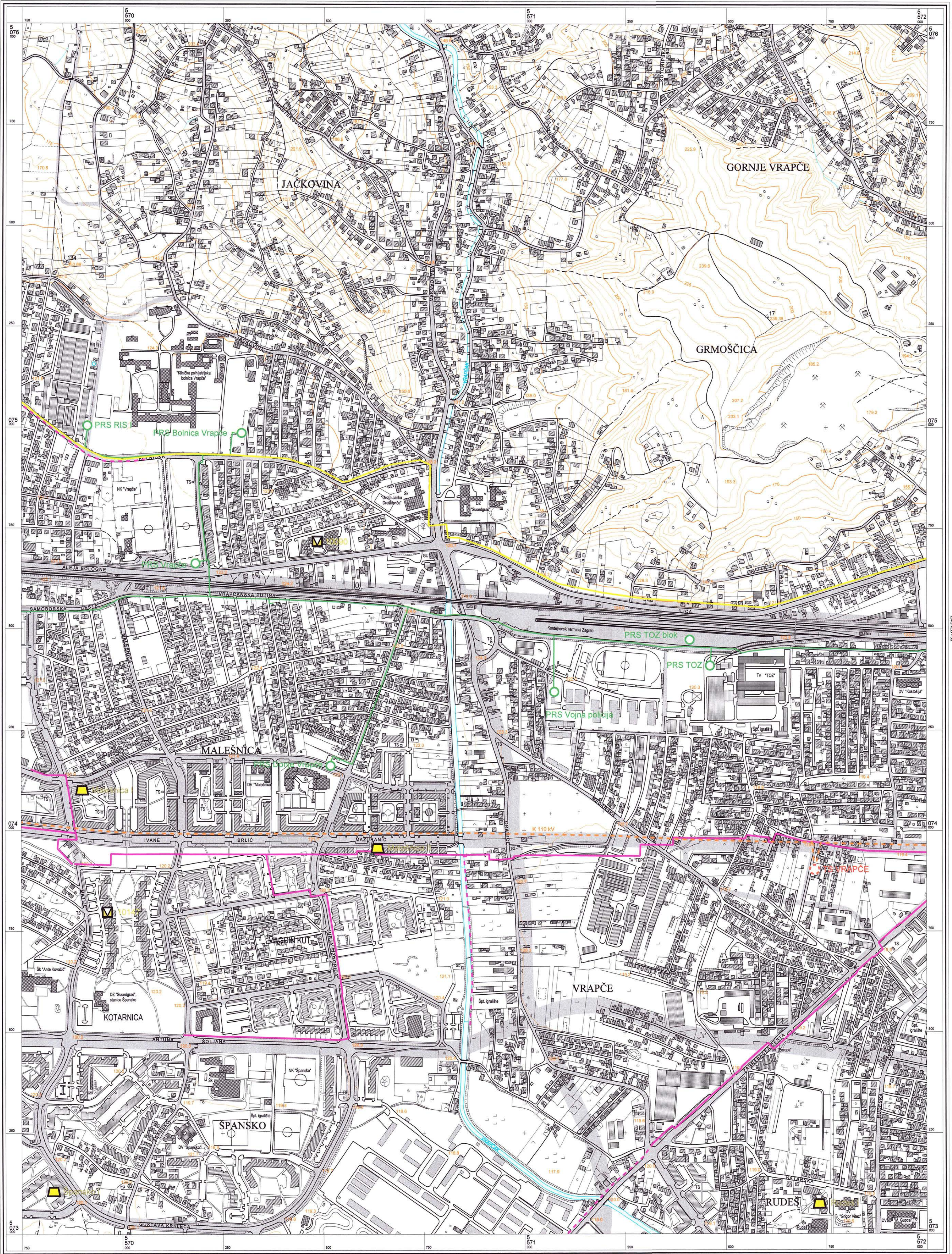


KATASTRARSKÉ OPĆINE Izradba: Zavod za fotogrametriju d.d. - Zagreb

A
B
C

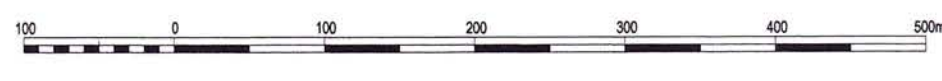
GRAD ZAGREB
 Gradski zavod za planiranje razvoja Grada i zaštitu okoliša
 Ivica Farišek, dipl. inženjer
 POŠTOVNICE PROJEKCIJA
 P.O. GRADONAČELNICE
 Zagreb, 2003.

Aerofotogrametrijsko snimanje : veljača 1998. god.
 Tiskano : 1999. god.



© Gradski zavod za planiranje razvoja Grada i zaštitu okoliša Grada Zagreba
 Državna geodetska uprava Republike Hrvatske
 Gradski zavod za katastar i geodetske poslove Grada Zagreba

Mjerilo 1 : 5000


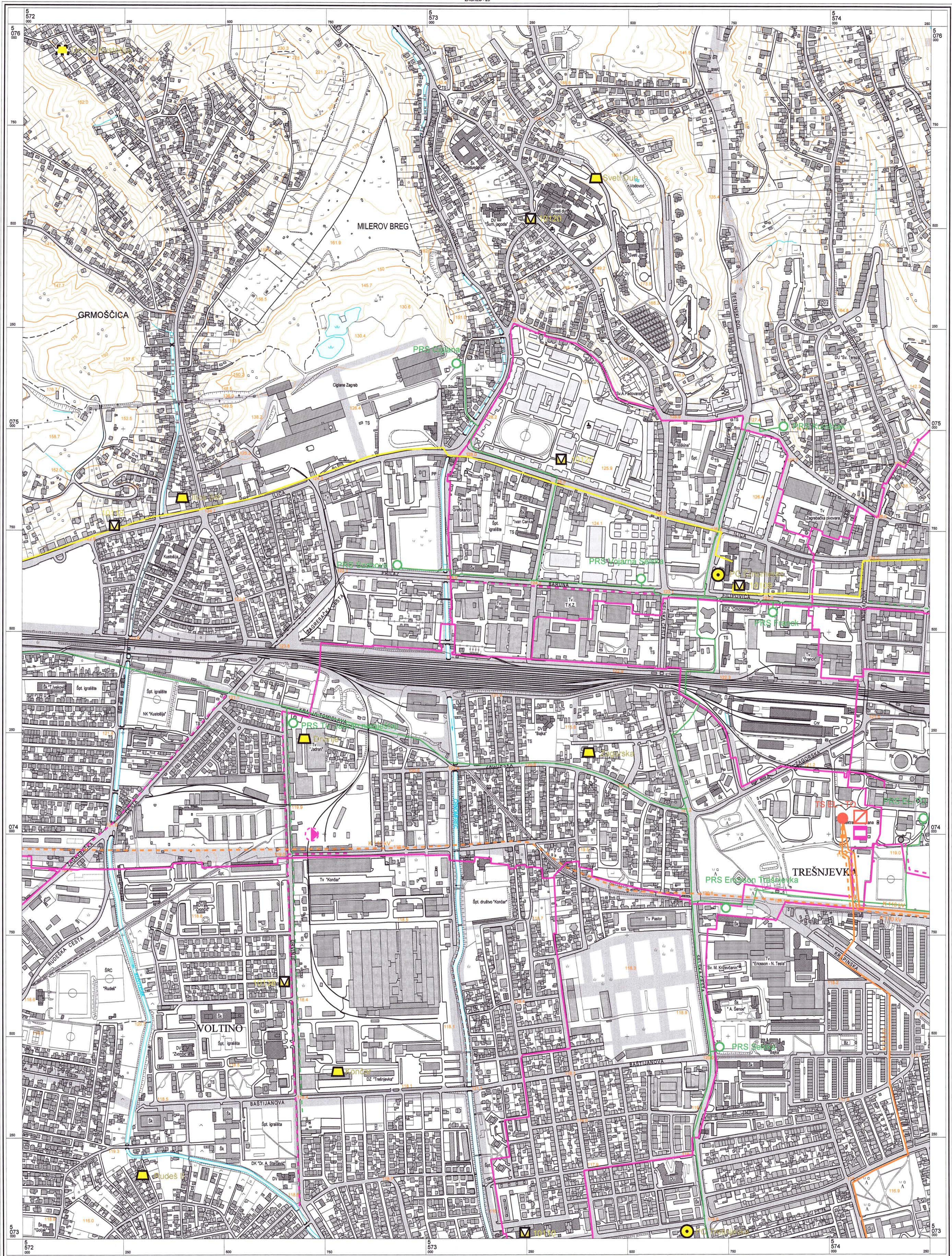


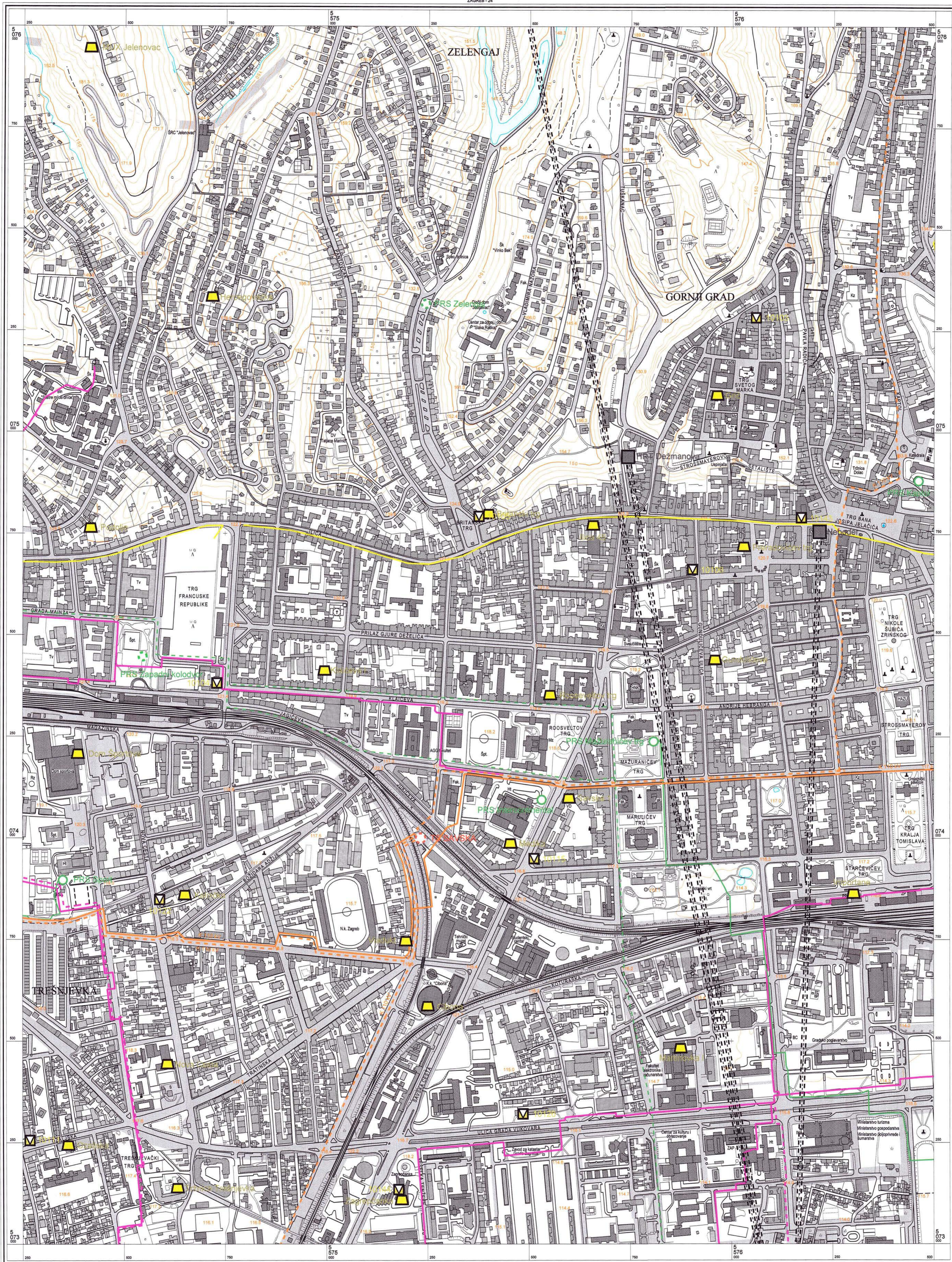
Ekvidistancija 5 m

KATASTARSKE OPĆINE
 A. LIKA HRVATSKA
 B. GRAD ZAGREB
 C. Gradski zavod za planiranje razvoja Grada i zaštitu okoliša
 Tivica Fanjević dipl. ing. arh.
 POMOĆNIK/PROJEKTOVALNIK
 P.O. GRADONAČELNIČICE
 Zagreb, 2003.

Izrada: Geofoto - Zagreb

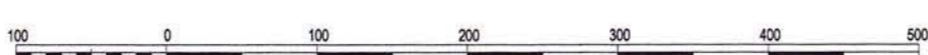
Aerofotogrametrijsko snimanje : veljača 1998. god.
 Tiskano : 1999. god.





© Gradski zavod za planiranje razvoja Grada i zaštitu okoliša Grada Zagreba
 Državna geodetska uprava Republike Hrvatske
 Gradski zavod za katastar i geodetske poslove Grada Zagreba

Mjerilo 1 : 5000



Ekvidistancija 5 m

KATAstarske Općine

A

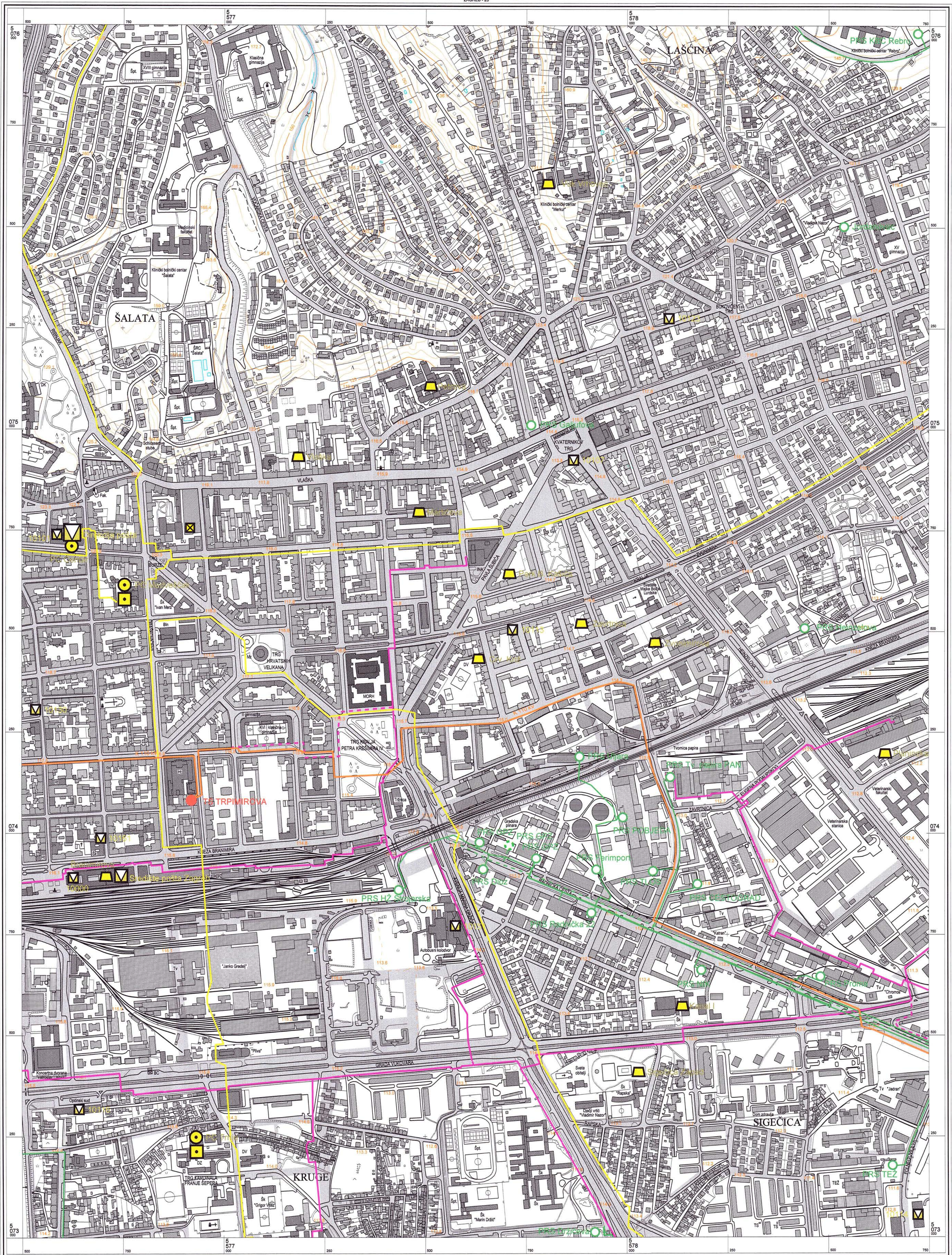
B

C

GRAD ZAGREB
 Gradski zavod za planiranje razvoja Grada i zaštitu okoliša
 Ivica Fanjek, dipl.ing. arh.
 POMOĆNIK PROJEKTOVALNIKA
 P.O. GRADONAČELNICE
 Zagreb, 2003.

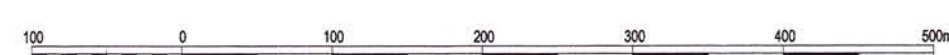
Izrada: Geofoto - Zagreb

Aerofotogrametrijsko snimanje : veljača 1998. god.
 Tiskano : 1999. god.



© Gradski zavod za planiranje razvoja Grada i zaštitu okoliša Grada Zagreba
 Državna geodetska uprava Republike Hrvatske
 Gradski zavod za katastar i geodetske poslove Grada Zagreba

Mjerilo 1 : 5000


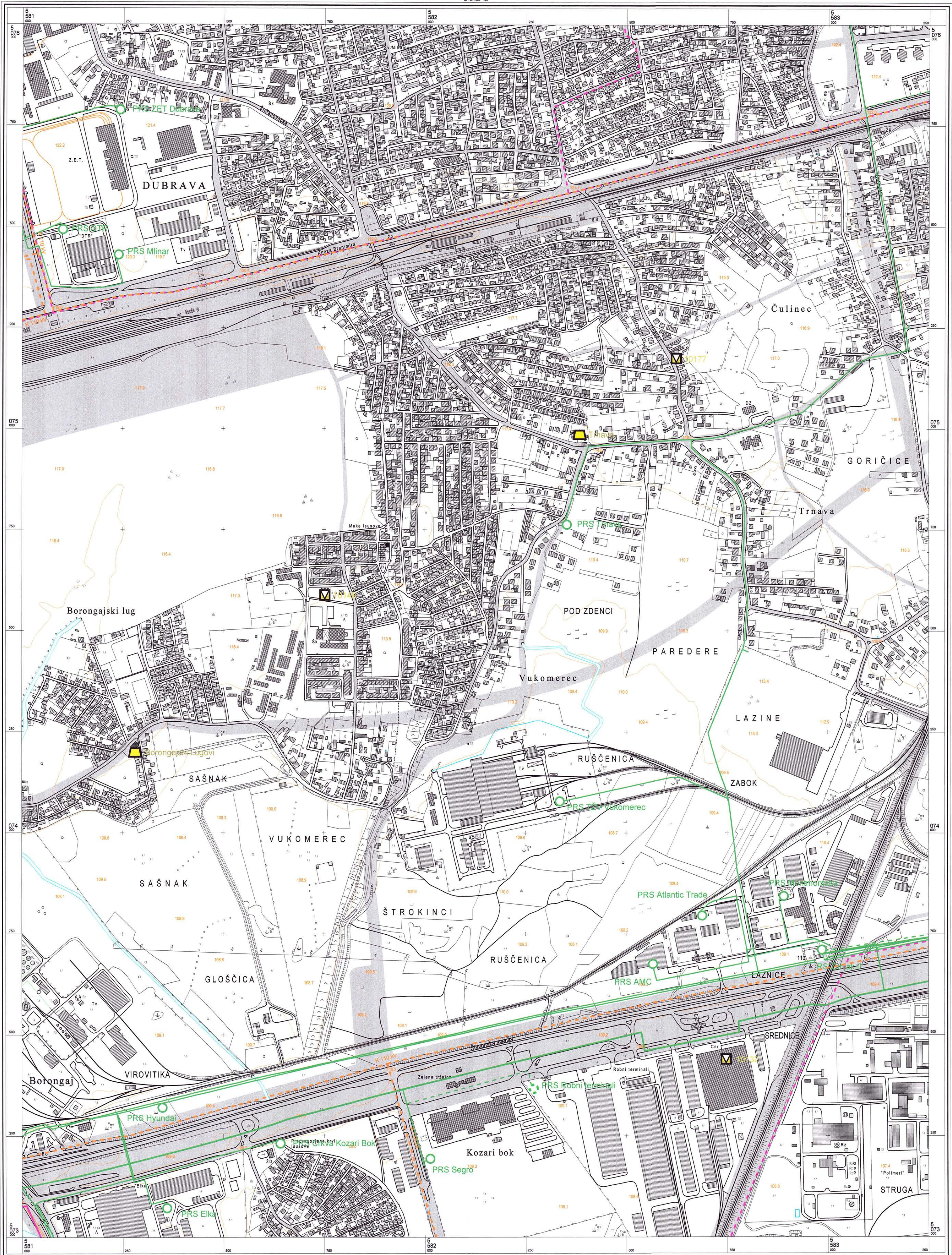


Ekvidistanca 5 m

KATASTARSKE OPĆINE
GRAD ZAGREB
 Gradski zavod za planiranje razvoja Grada i zaštitu okoliša
 Viced. Panjsek, dipl.ing.arh.
 POMIČNIČIJ PROJEKCIJENIK
 P.O. GRADONAČELNICE
 Zagreb, 2003.

Izradba: Geofoto - Zagreb


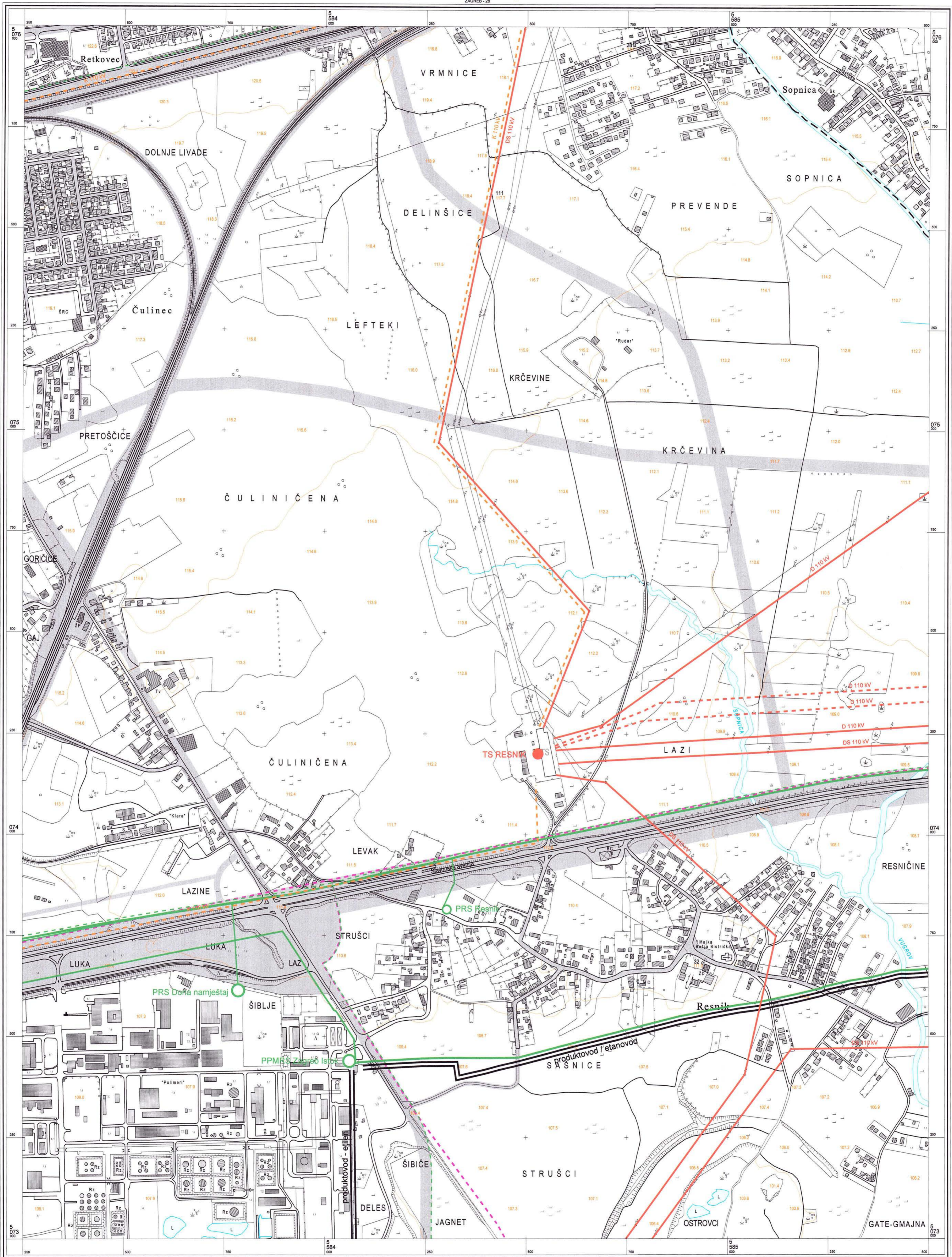
Aerofotogrametrijsko snimanje : veljača 1998. god.
 Tiskano : 1999. god.



KATASTARSKO OPĆINE Izrada: Zavod za fotogrametriju d.d. - Zagreb

GRAD ZAGREB
 Gradski zavod za planiranje razvoja Grada i zaštitu okoliša
 Ilica 14, 10110 Zagreb
 POMOĆNIK PROJEKCIJNEK
 P.O. GRAĐONAČELNICE
 Zagreb, 2003.

Aerofotogrametrijsko snimanje : veljača 1998. god.
 Tiskano : 1999. god.

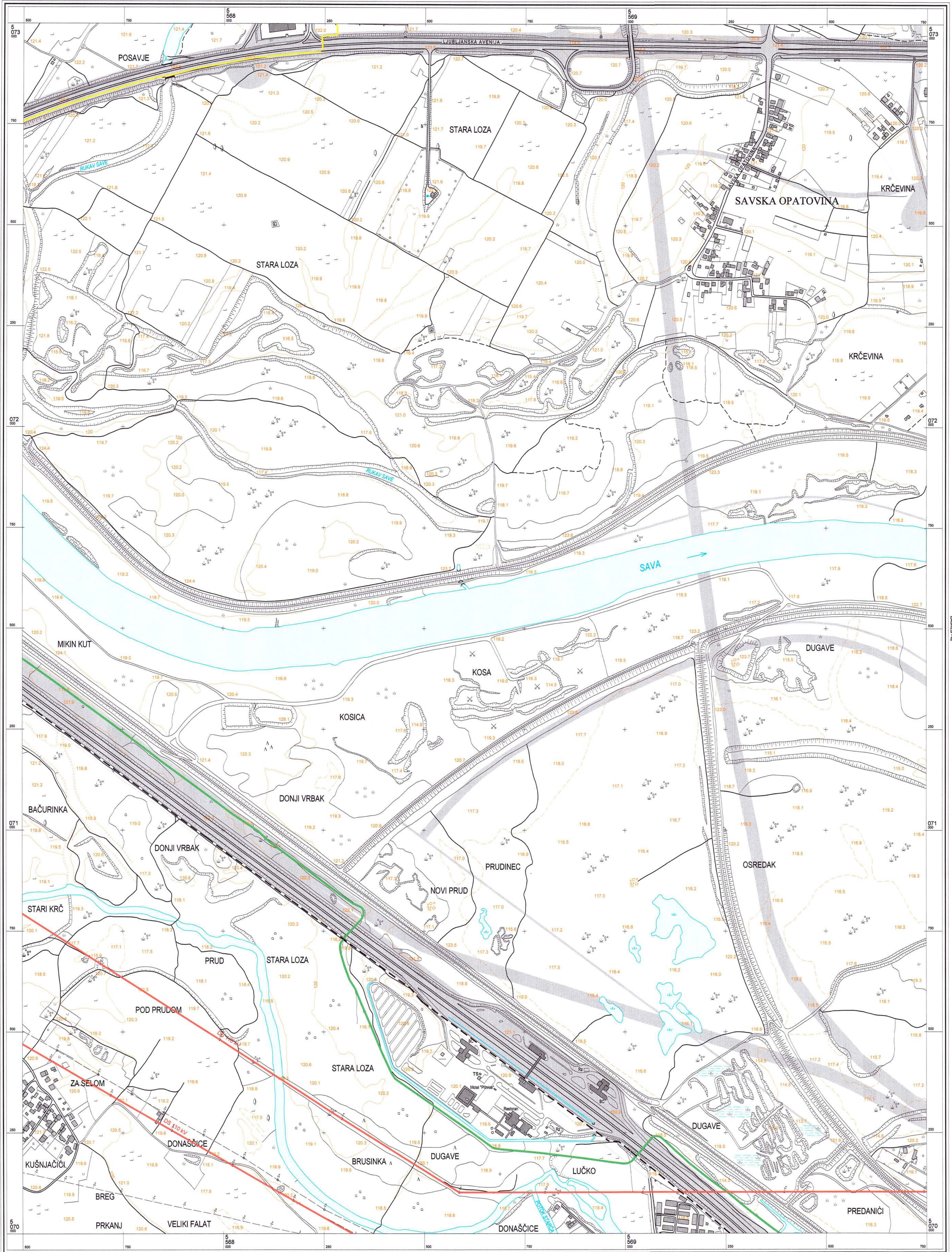


KATASTARSKE OPĆINE Izradba: Zavod za fotogrametriju d.d. - Zagreb

GRAD ZAGREB
 Gradski zavod za planiranje razvoja Grada i zaštitu okoliša


Ivica Fanjek, dipl.ing.inž.
 POMOĆNIK PROJEKTOVALNIKA
 P.O. GRADONAČELNICE
 Zagreb, 2003.

Aerofotogrametrijsko snimanje : veljača 1998. god.
 Tiskano : 1999. god.



© Gradski zavod za planiranje razvoja Grada i zaštitu okoliša Grada Zagreba
 Državna geodetska uprava Republike Hrvatske
 Gradski zavod za katastar i geodetske poslove Grada Zagreba

Mjerilo 1 : 5000



Ekvidistancija 5 m

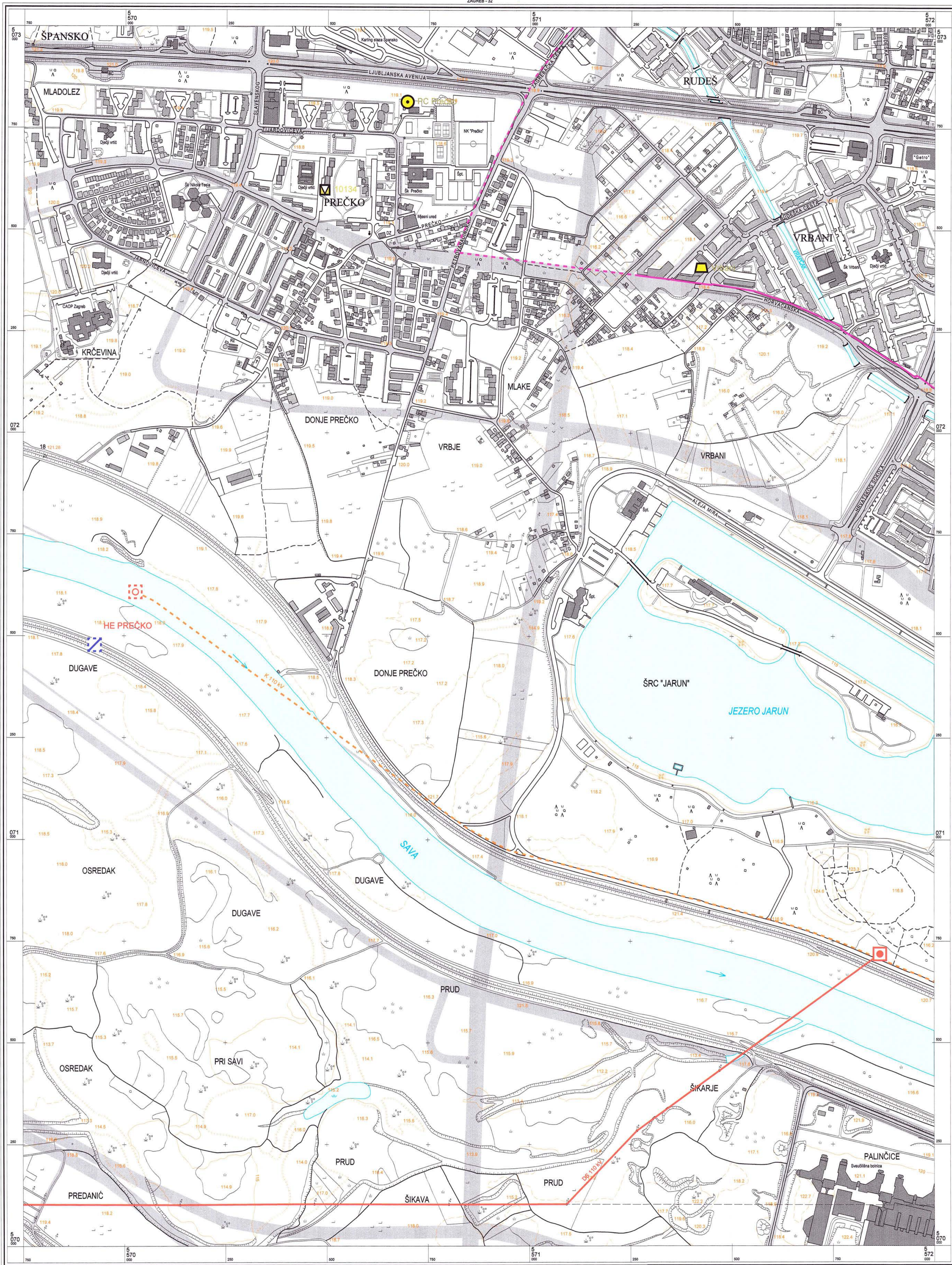
KATASTARSKE OPĆINE

GRAD ZAGREB
 Gradski zavod za planiranje razvoja Grada i zaštitu okoliša

Ivica Fanjek, dipl. inž. arh.
 POMOĆNIK PROJEKTOVA
 P.O. GRADONAČELNICE
 Zagreb, 2003.


Izrada: Geofoto - Zagreb

Aerofotogrametrijsko snimanje : vježba 1998. god.
 Tiskano : 1999. god.



© Gradski zavod za planiranje razvoja Grada i zaštitu okoliša Grada Zagreba
 Državna geodetska uprava Republike Hrvatske
 Gradski zavod za katastar i geodetske poslove Grada Zagreba

Mjerilo 1 : 5000

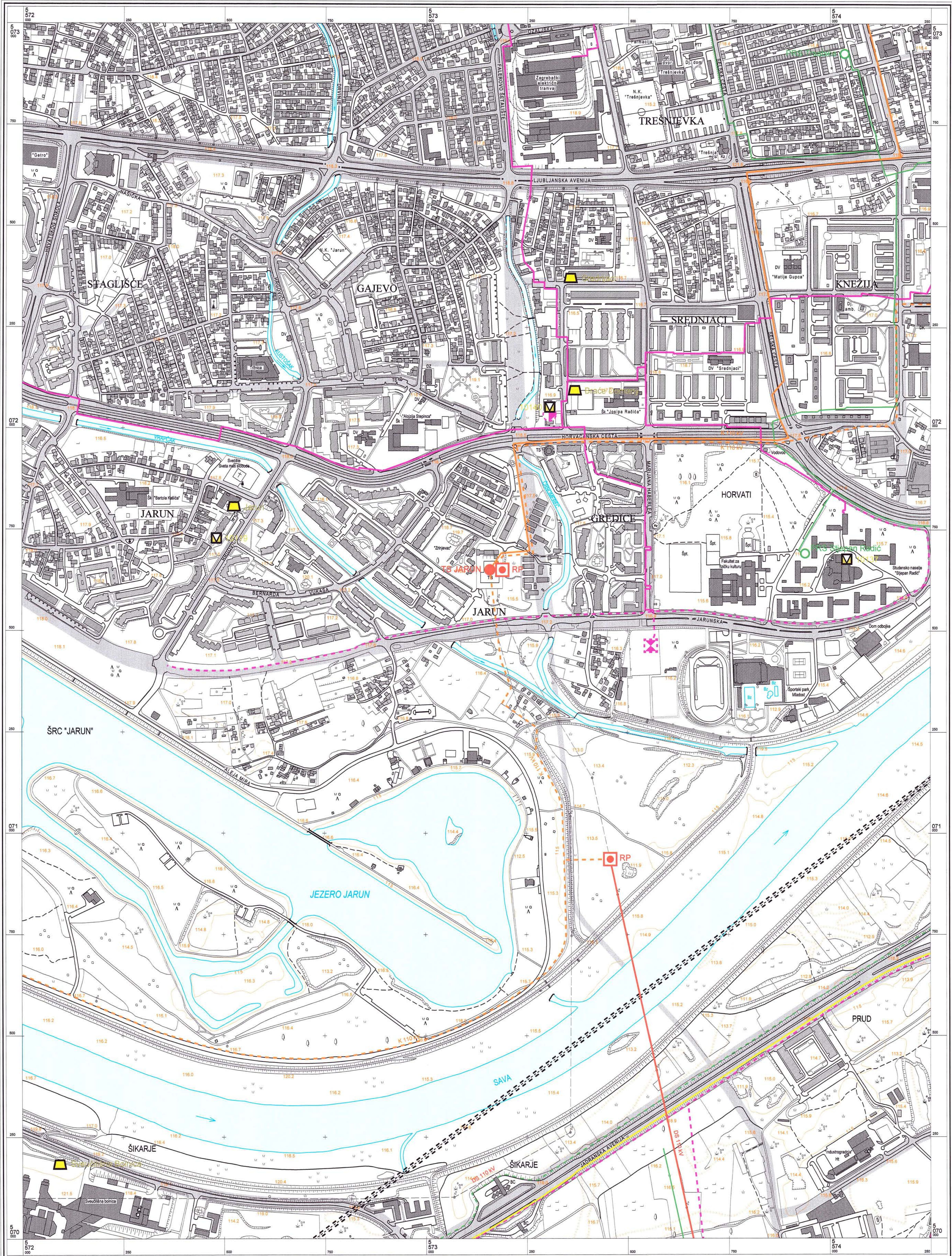


Ekvidistancija 5 m

KATASTARSKE OPĆINE
 A. B. C.
GRAD ZAGREB
 Gradski zavod za planiranje razvoja Grada i zaštitu okoliša
 Tivča Fanšić, dipl.ing.arh.
 POMOĆNIK PROJEKTOVA
 P.O. GRADONAČELNIKA
 Zagreb, 2003.


Izradba: Geofoto - Zagreb

Aerofotogrametrijsko snimanje : veljača 1998. god.
 Tiskano : 1999. god.



© Gradski zavod za planiranje razvoja Grada i zaštitu okoliša Grada Zagreba
 Državna geodetska uprava Republike Hrvatske
 Gradski zavod za katastar i geodetske poslove Grada Zagreba

Mjerilo 1 : 5000



Ekvidistanција 5 m

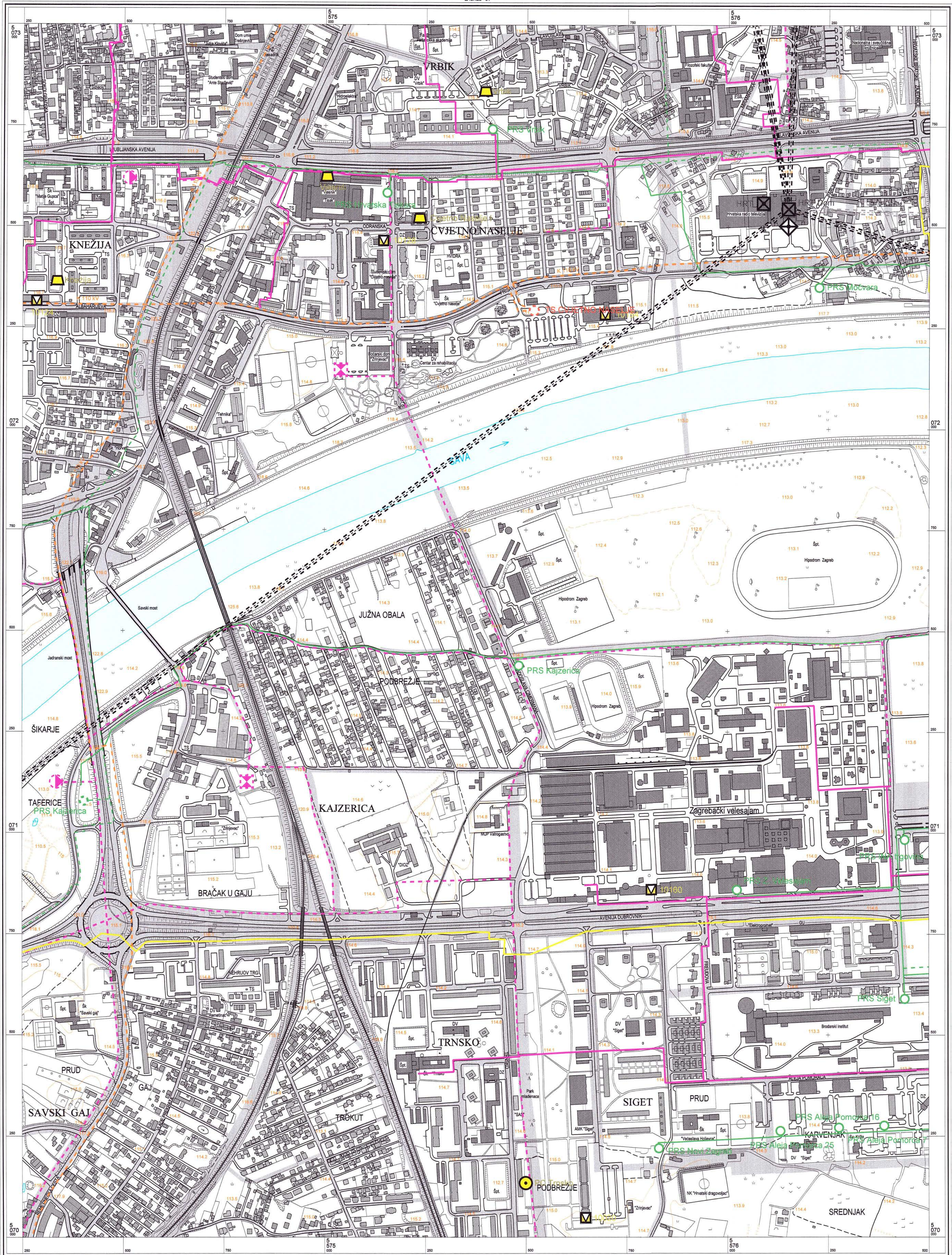
KATASTARSKE OPĆINE

GRAD ZAGREB
 Gradski zavod za planiranje razvoja Grada i zaštitu okoliša

IVICA FANJEK, dipl.ing. arh.
 POMIČNIK PROJEKCIJSKA
 P.O. GRADONAČELNICE
 Zagreb, 2003.


Izradba: Geofoto - Zagreb

Aerofotogrametrijsko snimanje : veljača 1998. god.
 Tiskano : 1999. god.



© Gradski zavod za planiranje razvoja Grada i zaštitu okoliša Grada Zagreba
 Državna geodetska uprava Republike Hrvatske
 Gradski zavod za katastar i geodetske poslove Grada Zagreba

Mjerilo 1 : 5000



Ekvidistancija 5 m

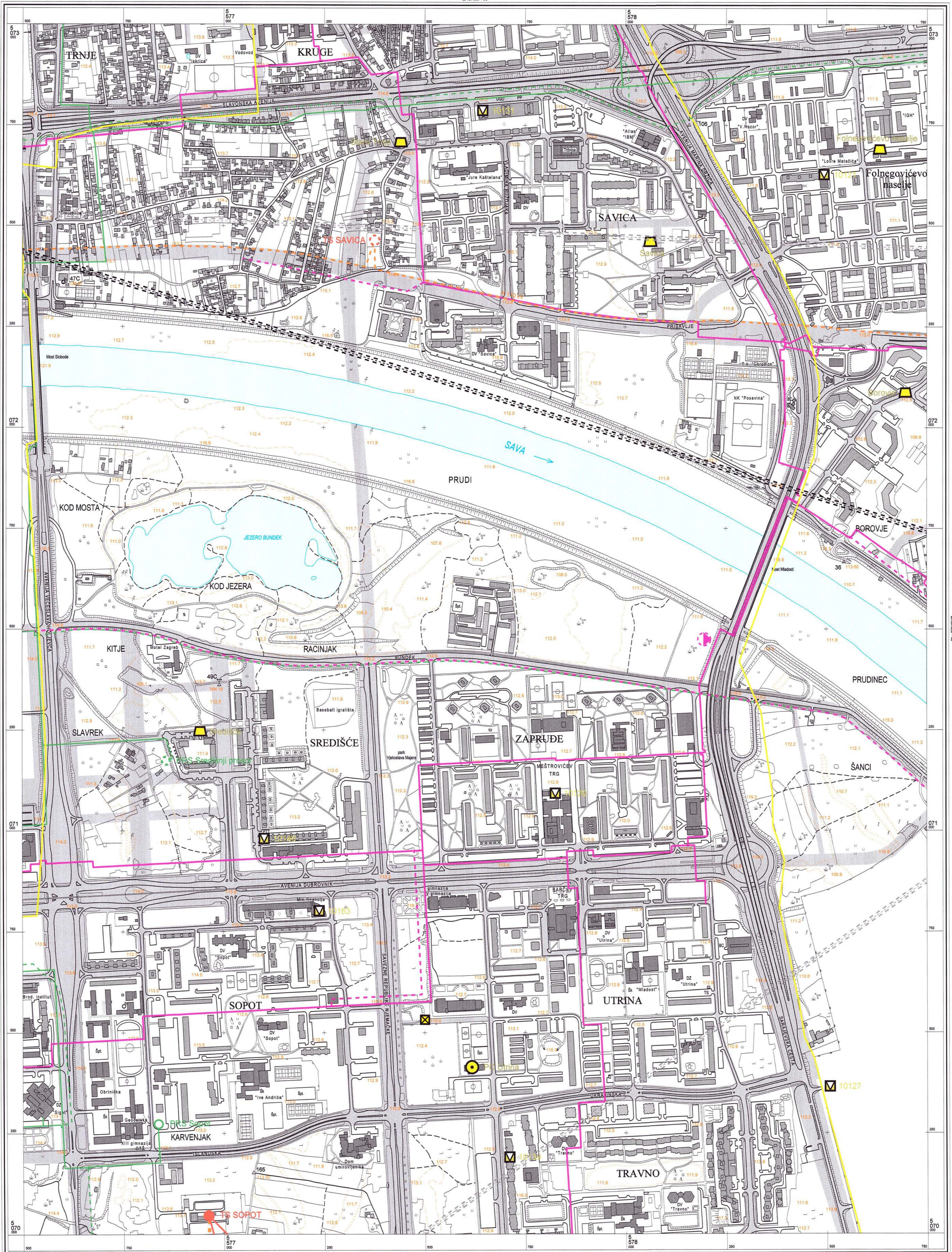
KATASTARSKE OPĆINE
 A
 B
 C
 D
 E
 F
 G
 H
 I
 J
 K
 L
 M
 N
 O
 P
 Q
 R
 S
 T
 U
 V
 W
 X
 Y
 Z

GRAD ZAGREB
 Gradski zavod za planiranje razvoja Grada i zaštitu okoliša

Prof. dr. sc. Ivan Fariš, dipl. ing. arh.
 FOTOGRAFIJSKO PROCJENJENIK
 HO. GRAĐONAČELNICE
 Zagreb, 2003.


Izradba: Geofoto - Zagreb

Aerofotogrametrijsko snimanje - veljača 1998. god.
 Tiskano : 1999. god.



© Gradski zavod za planiranje razvoja Grada i zaštitu okoliša Grada Zagreba
 Državna geodetska uprava Republike Hrvatske
 Gradski zavod za katastar i geodetske poslove Grada Zagreba

Mjerilo 1 : 5000



Ekvidistanca 5 m


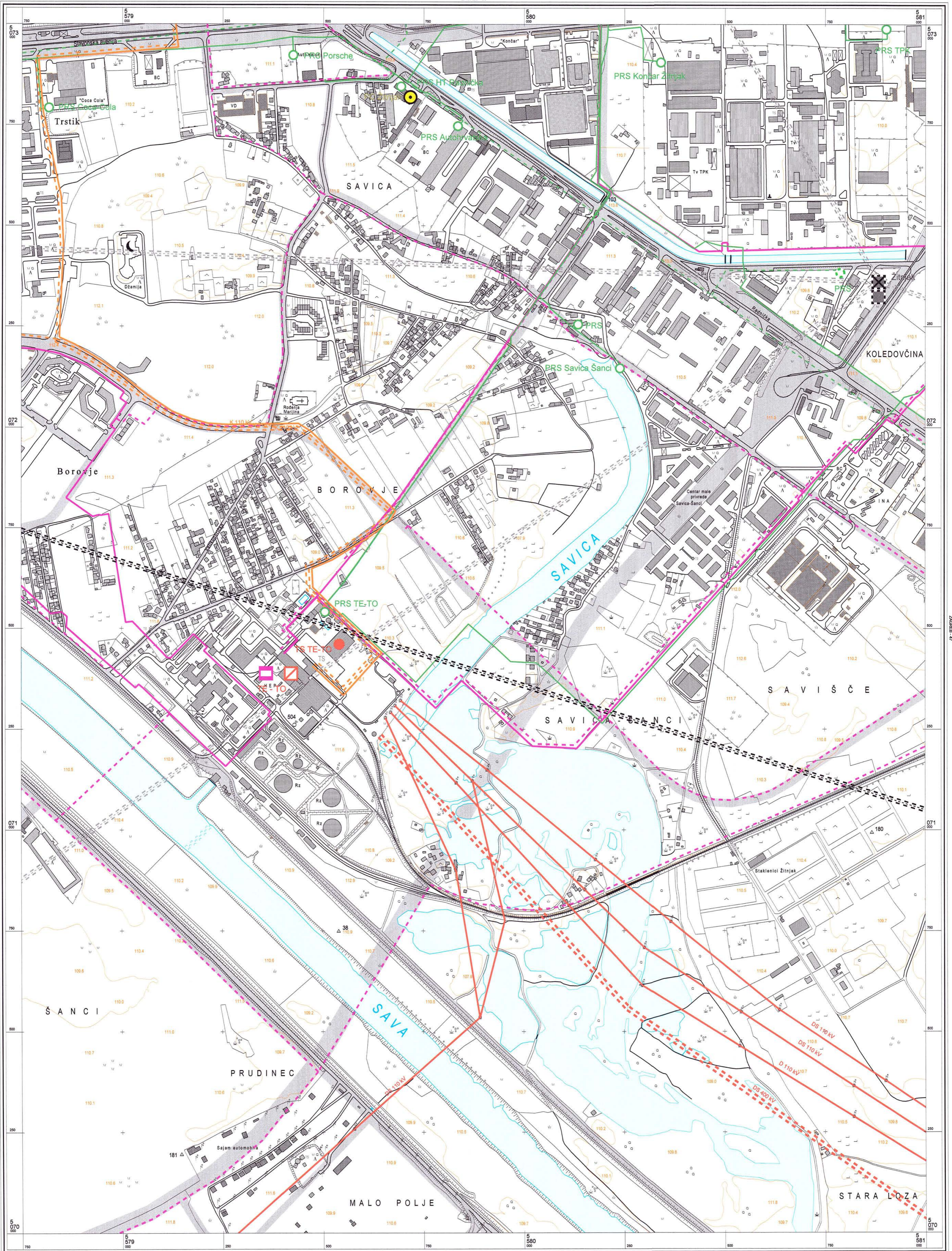
KATASTARSKE OPĆINE

GRAD ZAGREB
 Gradski zavod za planiranje razvoja Grada i zaštitu okoliša

Ivana Farišek dipl.ing.arh.
 POVIJESNIČAR I PROJEKCIJSKI
 P.P. GRADONAČELNICE
 Zagreb, 2003.

Izradba: Geofoto - Zagreb


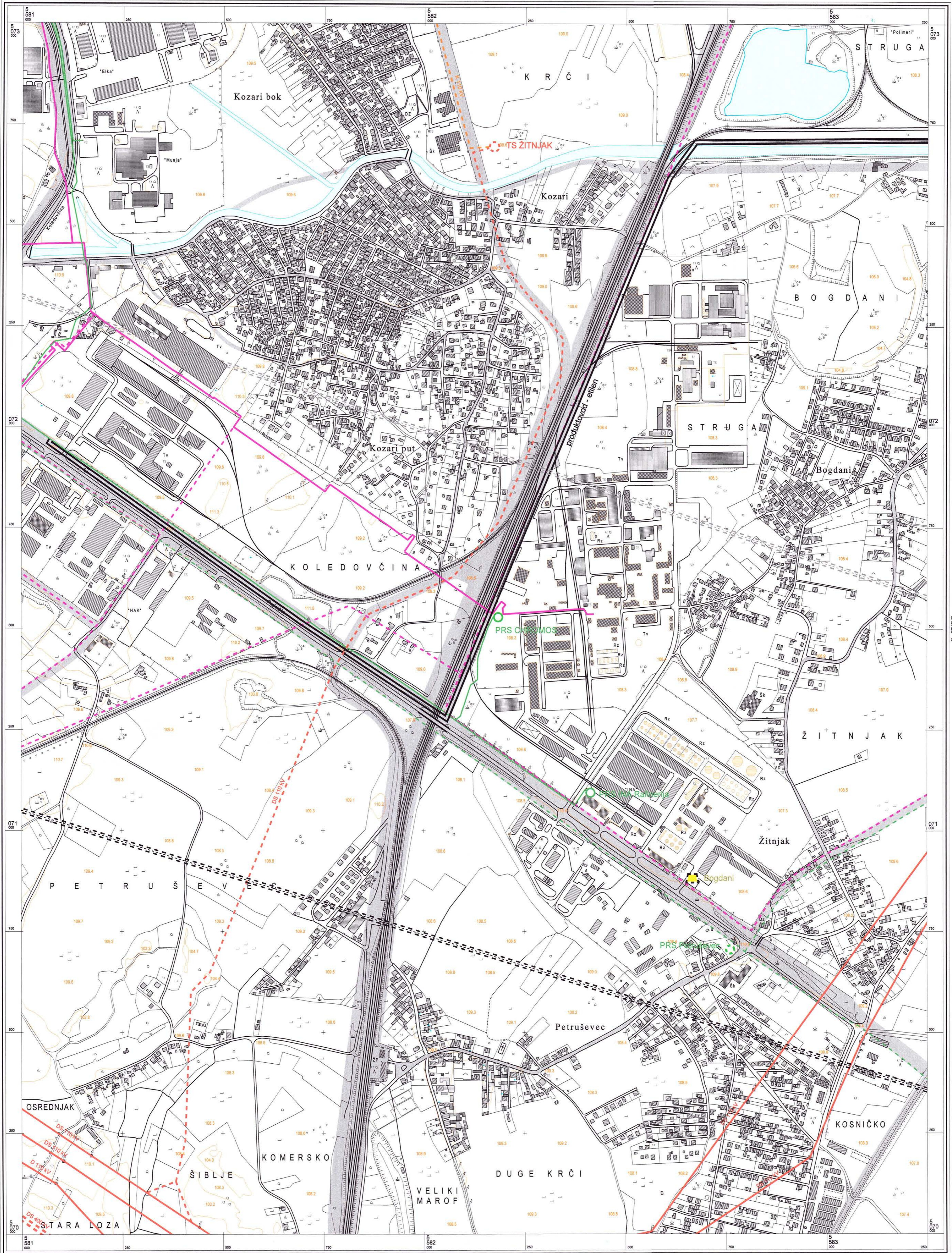
Aerofotogrametrijsko snimanje - veljača 1998. god.
 Tiskano : 1999. god.



KATASTARSKA OPĆINE Izrada: Zavod za fotogrametriju d.d. - Zagreb

GRAD ZAGREB
 Gradski zavod za planiranje razvoja Grada i zaštitu okoliša
 Ivica Fanjević, dipl. ing. arh.
 POMIČNI OPROJEKTOVAČ
 P.O. GRADONAČELNICE
 Zagreb, 2003.

Aerofotogrametrijsko snimanje - veljača 1998. god.
 Tiskano : 1999. god.

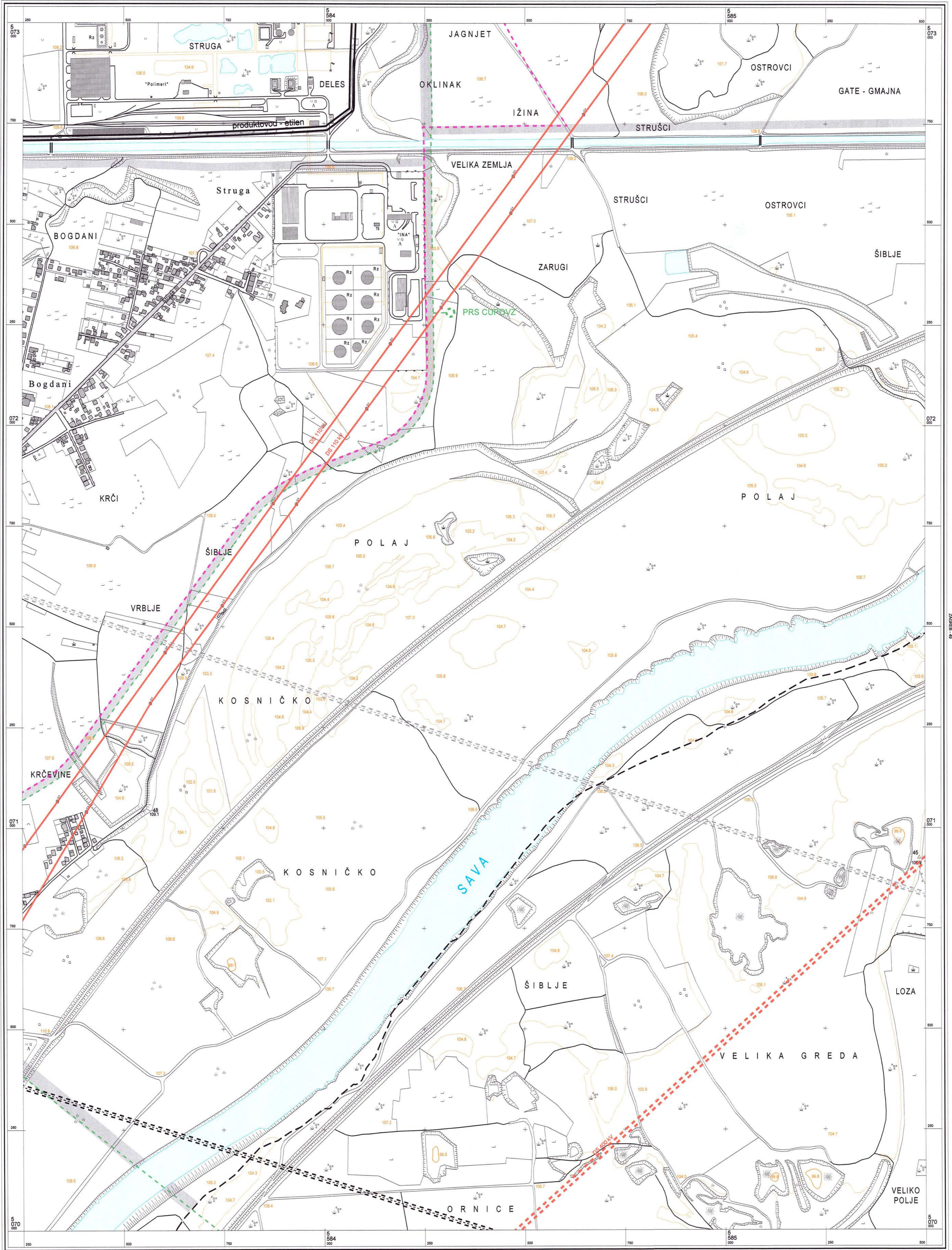


KATASTARSKE OPĆINE Izradba: Zavod za fotogrametriju d.d. - Zagreb

GRAD ZAGREB
 Gradski zavod za planiranje razvoja Grada i zaštitu okoliša

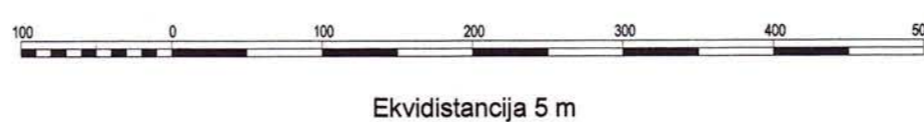
Ivica Fanekić dipl.ing.arh.
 POMOĆNIK PROJEKTOVA
 B.D. GRADONAČELNICE
 Zagreb, 2003.

Aerofotogrametrijsko snimanje : veljača 1998. god.
 Tiskano : 1999. god.



© Gradski zavod za planiranje razvoja Grada i zaštitu okoliša Grada Zagreba
 Državna geodetska uprava Republike Hrvatske
 Gradski zavod za katastar i geodetske poslove Grada Zagreba

Mjerilo 1 : 5000



ZAGREB - 48

KATASTARSKE OPĆINE Izrada: Zavod za fotogrametriju d.d. - Zagreb

GRAD ZAGREB
 Gradski zavod za planiranje razvoja Grada i zaštitu okoliša

Ivica Fanjet, dipl.ing. arh.
 POMOĆNIK PROJEKTOVALNIKA
 P.O. GRAĐONAČELNICE
 Zagreb, 2003.

Aerofotogrametrijsko snimanje : veljača 1998. god.
 Tiskano : 1999. god.

