

GRAD ZAGREB

GENERALNI URBANISTIČKI PLAN SESVETA

KOMUNALNA INFRASTRUKTURNA MREŽA Energetski sustav, pošta i telekomunikacije

TUMAČ PLANSKOG ZNAKOVLJA

ENERGETSKI SUSTAV

Cijevni transport nafte i plina

| | |
|--|--|
| | MAGISTRALNI PLINOVOD - POSTOJEĆI I PLANIRANI |
| | PLINOVOD VT - POSTOJEĆI I PLANIRANI |
| | REDUKCIJSKA STANICA - POSTOJEĆA I PLANIRANA |
| | PLANIRANA POKRIVENOST PLINOOPSKRBOM - SREDNJI TLAK |
| | PLANIRANA POKRIVENOST PLINOOPSKRBOM - NISKI TLAK |
| | PRODUKTOVOD - POSTOJEĆI |

Elektroenergetika

| | |
|--|--|
| | TRAFOSTANICA 110kV - POSTOJEĆA I PLANIRANA |
| | DALEKOVOD 400kV - POSTOJEĆI |
| | DALEKOVOD 220kV - POSTOJEĆI |
| | DALEKOVOD 110kV - POSTOJEĆI I PLANIRANI |
| | KABEL 110kV - PLANIRANI |

POŠTA I TELEKOMUNIKACIJE

Pošta

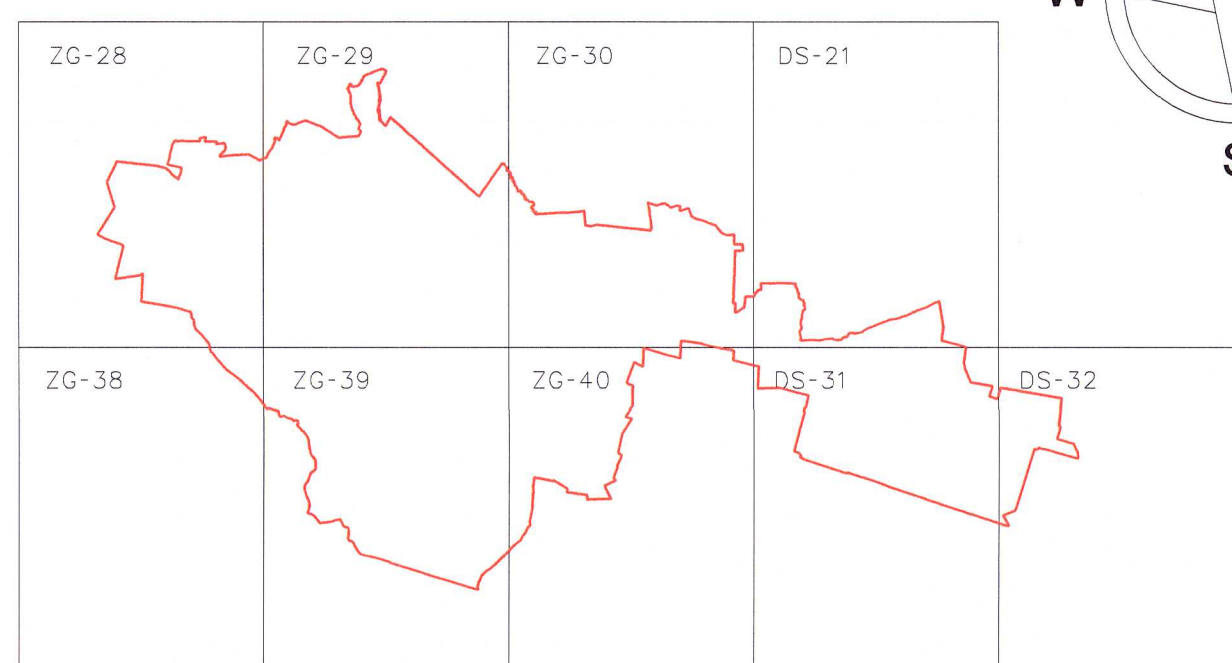
| | |
|--|----------------------------|
| | POŠTANSKI URED - POSTOJEĆI |
|--|----------------------------|

Telekomunikacije

| | |
|--|--|
| | PODRUŽNA CENTRALA - POSTOJEĆA |
| | UDALJENI PRETPLATNIČKI STUPANJ - POSTOJEĆI |
| | MAGISTRALNI VODOVI - POSTOJEĆI |


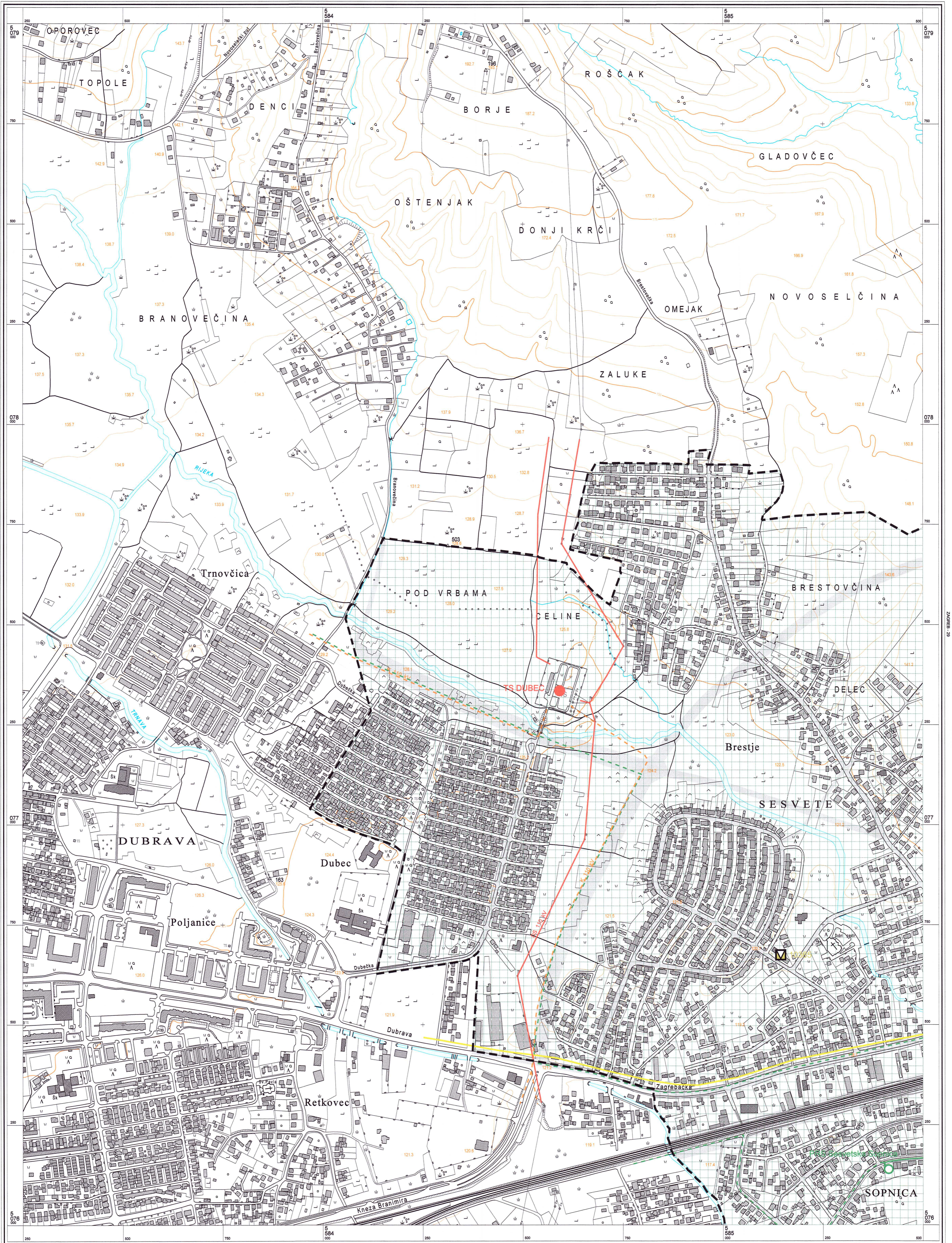
| | |
|--|--|
| | GRANICA GENERALNOG URBANISTIČKOG PLANA SESVETA |
|--|--|

VEZA KARATA:



GRAD ZAGREB

| | |
|--|---|
| Naziv prostornog plana: GENERALNI URBANISTIČKI PLAN SESVETA | |
| Naziv kartografskog prikaza: KOMUNALNA INFRASTRUKTURNA MREŽA Energetski sustav, pošta i telekomunikacije | |
| Broj kartografskog prikaza: 3.b | Mjerilo kartografskog prikaza: 1:5000 |
| Program mjera za unapređenje stanja u gradskom prostoru (Službeni glasnik Grada Zagreba 3/1998, 1/2001, 5/2001, 18/2001, 21/2002 i 7/2003) | Odluka Gradske skupštine Grada Zagreba o donošenju Generalnoga urbanističkog plana Seseveta (Službeni glasnik Grada Zagreba 14/2003) |
| Javna rasprava objavljena je: 14. ožujka 2003. | Javni uvid: 22. ožujka - 22. travnja 2003. |
| Pečat tijela odgovornog za provođenje javne rasprave: | Odgovorna osoba za provođenje javne rasprave: Miljenko Mešić, dipl. ing. arh. PROČELNIK |
| Suglasnost na plan prema članku 26. Zakona o prostornom uređenju ("Narodne novine" br. 30/94, 68/98, 61/00 i 32/02) broj suglasnosti klasa:350-03/03-01/207 datum: 26.06.2003. | |
| Tijelo koje je izradilo plan: Gradski zavod za planiranje razvoja Grada i zaštitu okoliša, 10000 Zagreb, Ulica Republike Austrije 18 | |
| Pečat pravne osobe koja je izradila plan: | Odgovorna osoba: Ivica Fanjek, dipl. ing. arh. POMOĆNIK PROČELNIKA p.o. GRADONAČELNICE |
| Koordinator izrade plana: | Ranko Šehtel, dipl. ing. arh. |
| Stručni tim: mr.sc.Nada Antić, dipl.ek. mr.sc.Pave Barić, dipl.ek. Vladimir Beštak, građ.teh. Tomislav Bilčić, dipl.ing.geod. Karin Bui, dipl.ing.arh. Ivana Crnošija Galović, dipl.ing.arh. Zlata Duka, dipl.pravnik Eduard Dukić, dipl.ing.arh. Jadranka Fianjek, admin. referent Mirela Grabundžija, dipl.ing.sum. Tea Horvat, dipl.ing.arh. Zeljko Horvat, dipl.pravnik Kerima Jaganjac, dipl.pravnik mr.sc.S. Kelčec-Suhovec, dipl.ing.prom. mr.sc.V. Kelemen-Pepeonik, dipl.ing.geogr. Ivana Kobetić, dipl.ing.prom. Zdravko Krasić, dipl.ing.arh. Sanja Krišto, viši ek. Mira Marinčić, admin. sekretar Višnja Marinković, daktiograf Andrija Mikulić, dipl.ing.rud. Zeljka Pavlović, dipl.ing.grad. Dražen Plevko, dipl.ing.arh. Neda Rački, dipl.ek. Darko Šiško, dipl.ing.geod., mr.Branška Šmit, dipl.ek. Rajna Šterk-Valentak, dipl.ing.grad. Jadranka Veselić-Bruvo, dipl.ing.arh. Dragica Wurth, dipl.pravnik | |
| Kartografska baza i geoinformatička obrada: | GEOFOTO d.o.o., Zagreb Zvonko Biljecki, dipl.ing.geod. Hrvoje Halapija, dipl.ing.geod. Dražen Piskor, dipl.ing.geod. Tomislav Tonković, dipl.ing.geod. Aida Osmanagić, dipl.ing.geod. Damir Perić, dipl.ing.geod. |
| Pečat Gradske skupštine Grada Zagreba: | Predsjednica Gradske skupštine Grada Zagreba Morana Paliković Gruden, dipl.polit. |
| Istovjetnost ovog plana s izvornikom ovjerava: | Pečat nadležnog tijela: |

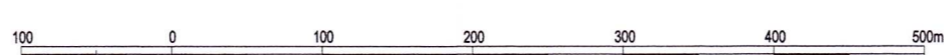
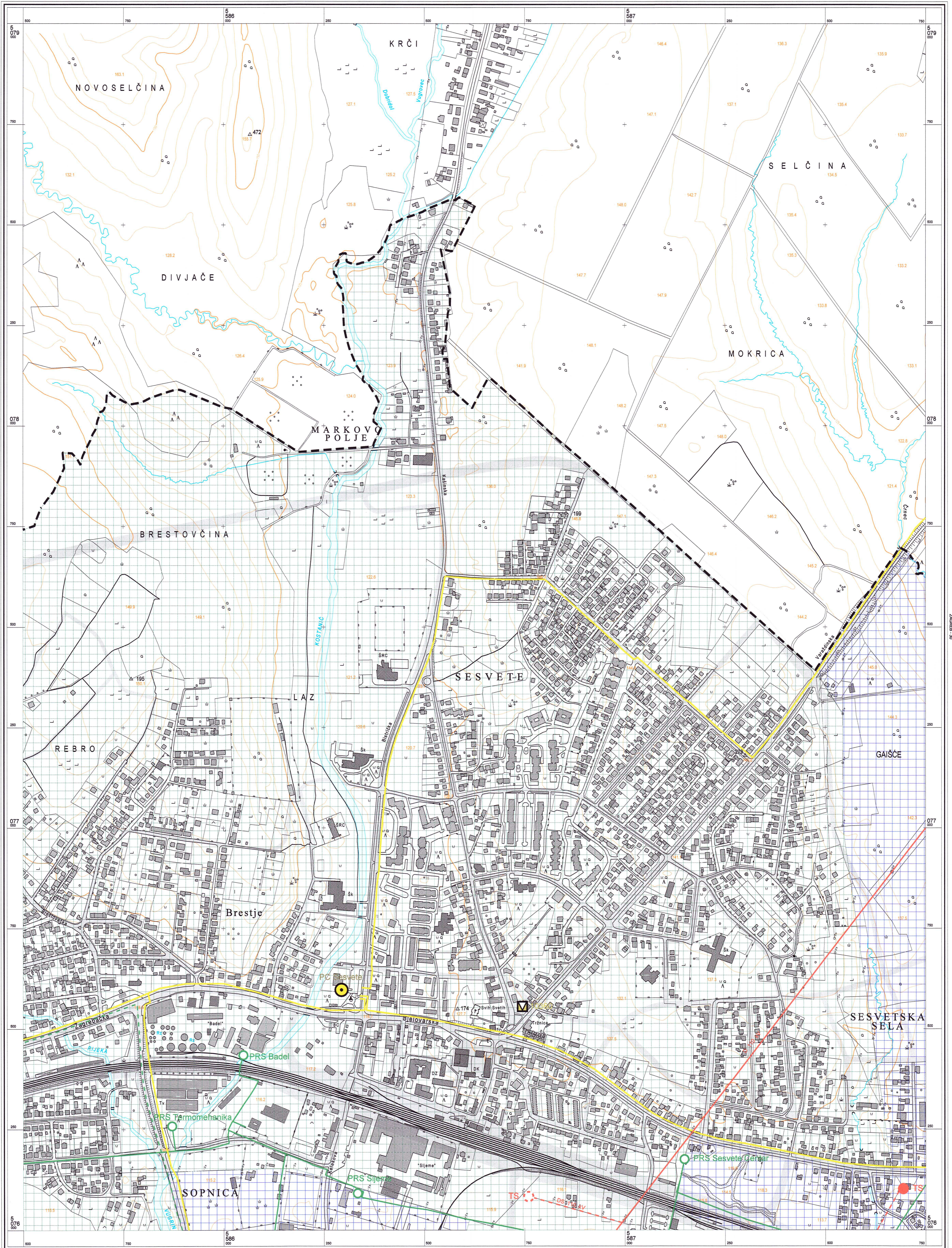


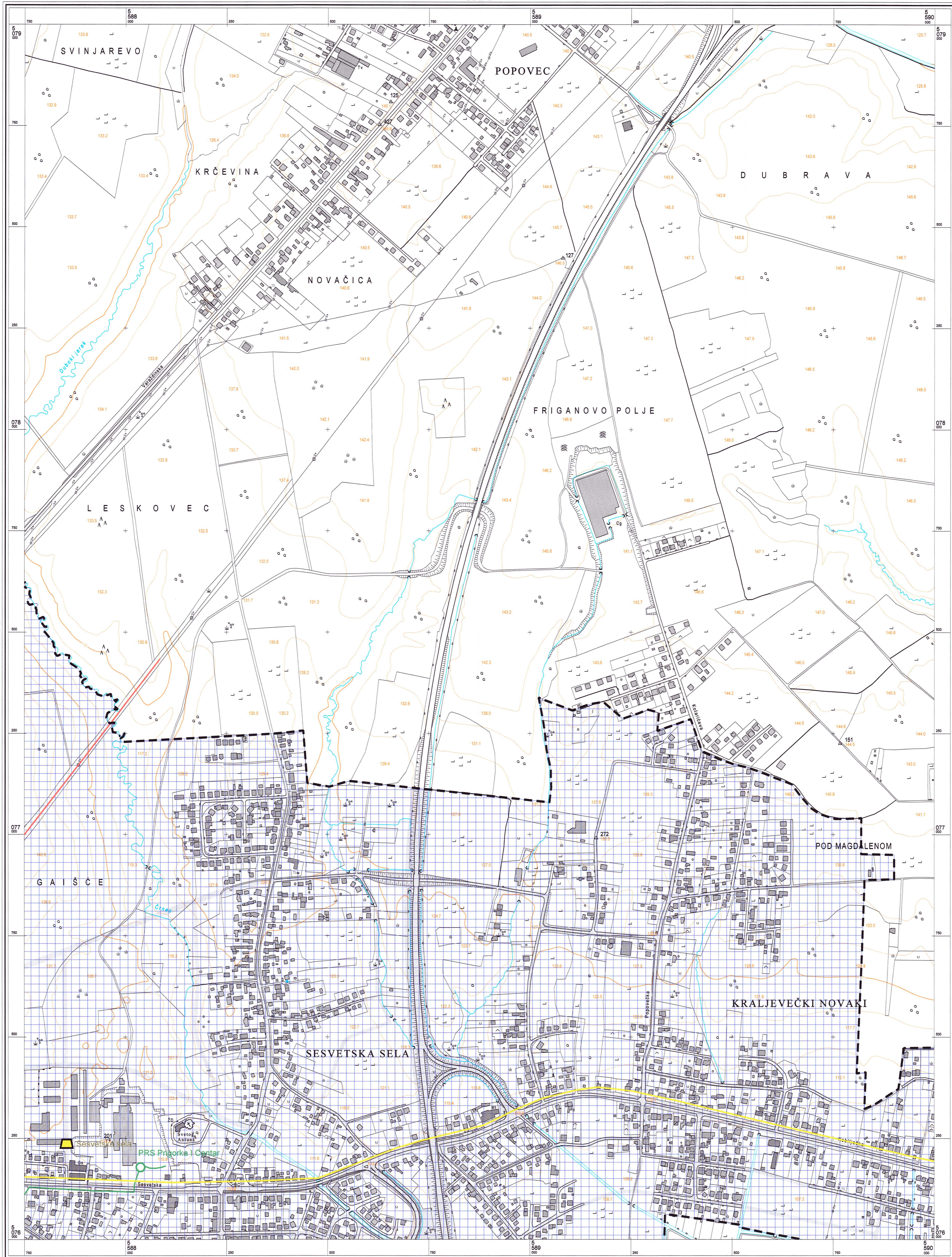
KATASTARŠKE OPĆINE Izdaba: Zavod za fotogrametriju d.d. - Zagreb

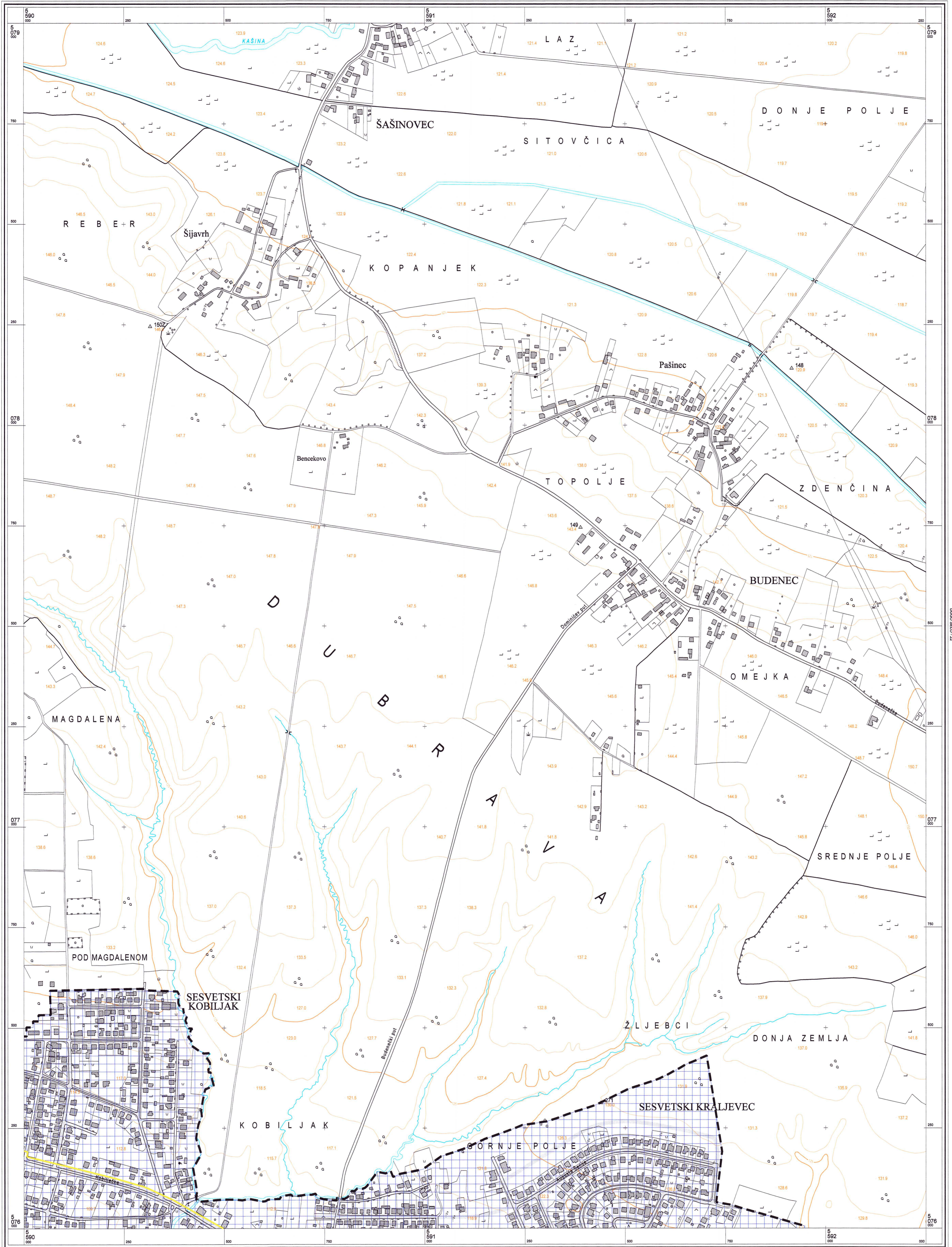
GRAD ZAGREB
 Gradski zavod za planiranje razvoja Grada i zaštitu okoliša

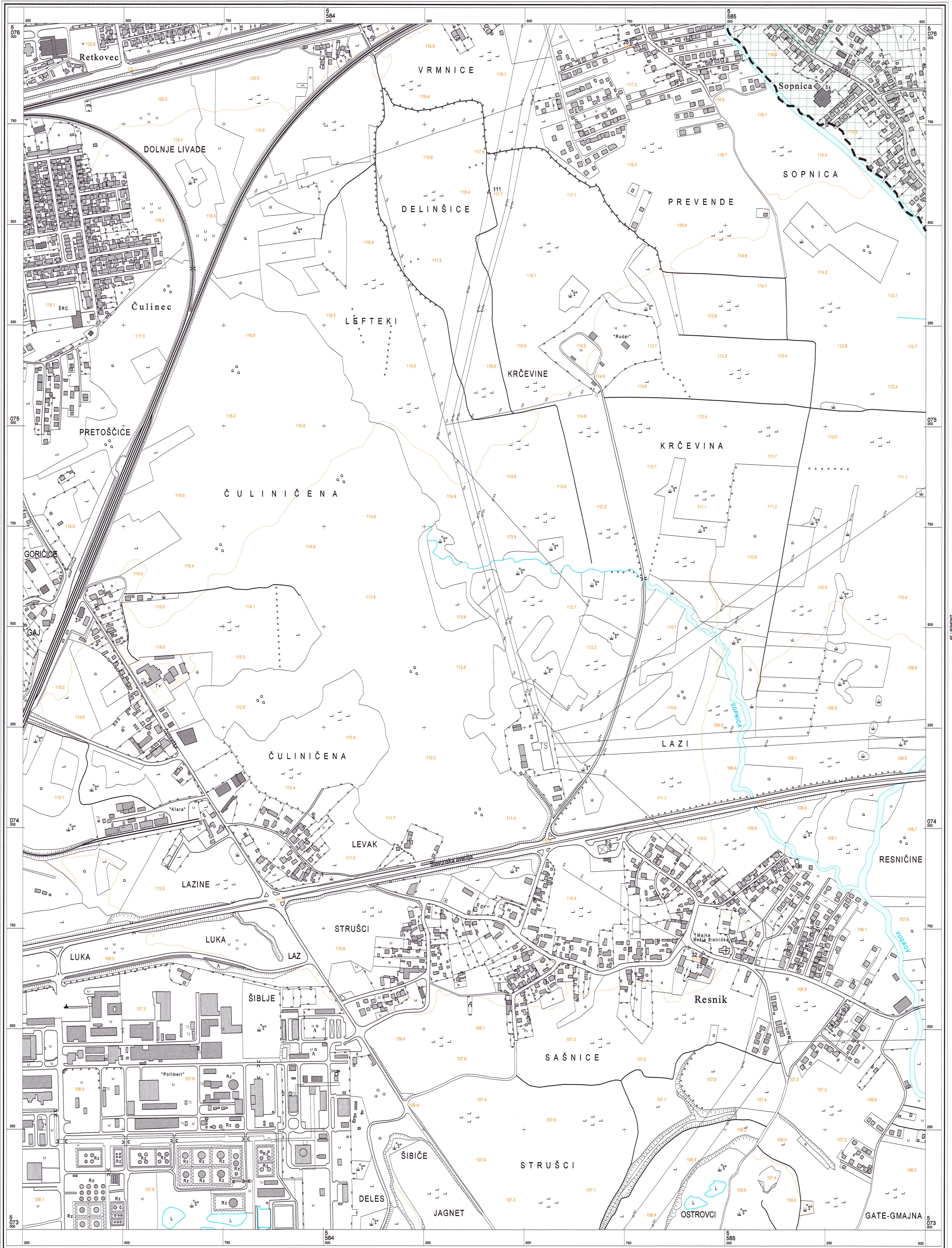
Arh. Franjek, dipl.ing. arh.
 POMOĆNIK PROJEKTOVALNIKA
 ZA P.O. GRADONČELNIKE
 Zagreb, 2003.

Aerofotogrametrijsko animiranje - veljača 1998. god.
 Tiskano : 1999. god.










© Gradski zavod za planiranje razvoja Grada i zaštiti okoliša Grada Zagreba
 Državna geodetska uprava Republike Hrvatske
 Gradski zavod za katastar i geodetske poslove Grada Zagreba

Mjerilo 1 : 5000



Ekvidistancija 5 m

ZAGREB - 38

KATASTARSKA OPĆINE Izrada: Zavod za fotogrametriju d.d. - Zagreb

REPUBLIKA HRVATSKA
 GRAD ZAGREB
 Gradski zavod za planiranje razvoja grada i zaštiti okoliša
 Inž. Feri, dipl. inž. arh.
 PENJOVIĆ/PROČELNIKA
 P.O. GRADONAČELNIKA
 Zagreb, 2003.

Aerofotogrametrijsko snimanje : veljača 1998. god.
 Tiskano : 1999. god.

