

# GRAD ZAGREB

## IZMJENE I DOPUNE GENERALNOGA URBANISTIČKOG PLANA SESVETA

### KOMUNALNA INFRASTRUKTURNA MREŽA Energetski sustav, pošta i telekomunikacije

#### TUMAČ PLANSKOG ZNAKOVLJA

##### ENERGETSKI SUSTAV

###### Cijevni transport nafte i plina

	MAGISTRALNI PLINOVOD - POSTOJEĆI I PLANIRANI
	PLINOVOD VT - POSTOJEĆI I PLANIRANI
	REGULACIJSKA STANICA, RAZDJELNA STANICA, BLOK STANICA, PLINSKI ČVOR - POSTOJEĆA I PLANIRANA
	PLANIRANA POKRIVENOST PLINOOPSKRIBOM - SREDNJI I NISKI TLAK
	PRODUKTOVOD - POSTOJEĆI

##### Elektroenergetika

	TRAFOSTANICA 110kV - POSTOJEĆA I PLANIRANA
	DALEKOVOD 400kV - POSTOJEĆI
	DALEKOVOD 220kV - POSTOJEĆI
	DALEKOVOD 110kV - POSTOJEĆI I PLANIRANI
	KABEL 110kV - PLANIRANI

##### POŠTA I TELEKOMUNIKACIJE

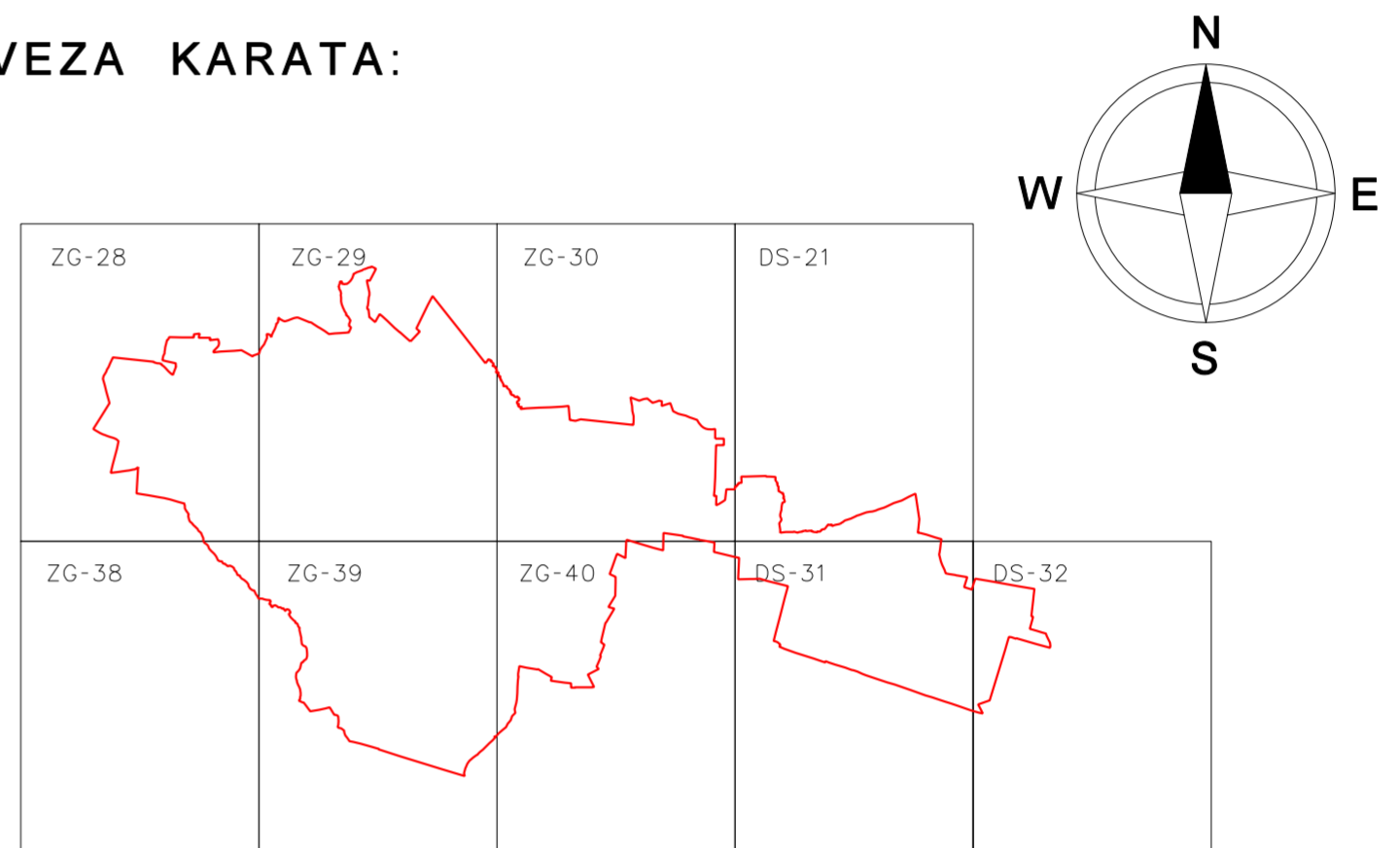
###### Pošta

	POŠTANSKI URED - POSTOJEĆI
--	----------------------------

###### Telekomunikacije

	PODRUČNA CENTRALA - POSTOJEĆA
	UDALJENI PRETPLATNIČKI STUPANJ - POSTOJEĆI
	MAGISTRALNI VODOVI - POSTOJEĆI I PLANIRANI
	GRANICA GENERALNOGA URBANISTIČKOG PLANA SESVETA

#### VEZA KARATA:

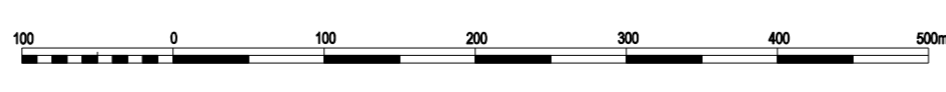
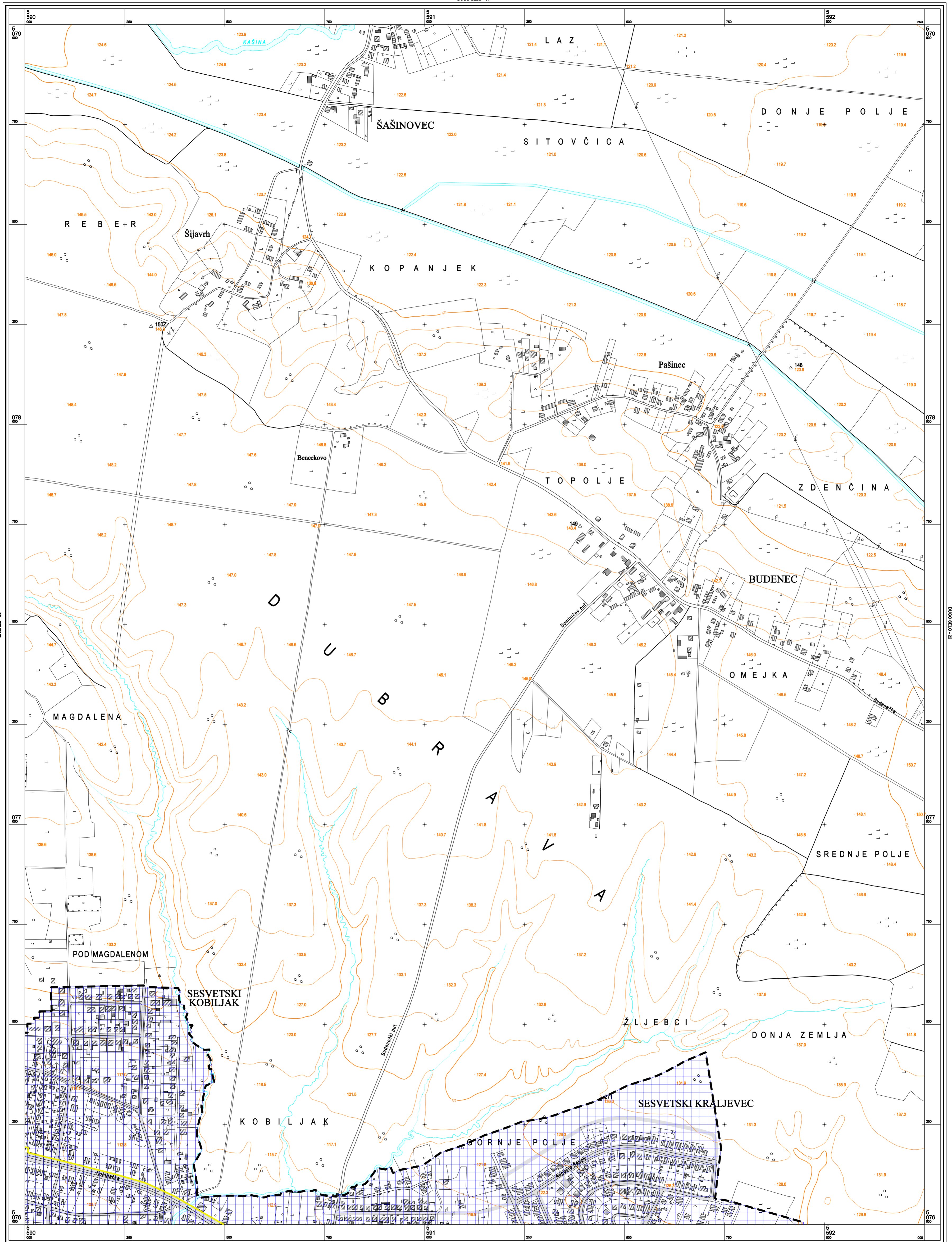


#### GRAD ZAGREB

##### IZMJENE I DOPUNE GENERALNOGA URBANISTIČKOG PLANA SESVETA

###### KOMUNALNA INFRASTRUKTURNA MREŽA Energetski sustav, pošta i telekomunikacije

Broj kartografskog prikaza: 3.b	Mjerilo kartografskog prikaza: 1:5000
Program mjera za unapređenje stanja u prostoru Grada Zagreba za razdoblje 2005.-2009. (Sl. glasnik Grada Zagreba 6/05 i 10/06)	Odluka o izmjenama i dopunama Odluke o donošenju Generalnoga urbanističkog plana Sessveta (Sl. glasnik Grada Zagreba 17/06)
Javna rasprava objavljena je: 10. srpnja 2006.	Javni uvid: 18. srpnja - 1. kolovoza 2006.
Pečat Gradskog zavoda za prostorno uređenje - izrađivača Plana:	Odgovorna osoba za provođenje javne rasprave:  Ranko Šehtel, dipl. ing. arh.
Suglasnost na plan prema članku 26. Zakona o prostornom uređenju (Narodne novine br. 30/94, 68/98, 61/00, 32/02 i 100/04) izdana od Gradskog ureda za prostorno uređenje, zaštitu okoliša, izgradnju Grada, graditeljstvo, komunalne poslove i promet. Klasa: 350-07/06-01/74, Ur.broj: 251/001-06-2, od 26. listopada 2006.	
Izradio: Gradski zavod za prostorno uređenje 10000 Zagreb, Ulica Republike Austrije 18	Odgovorna osoba izrađivača plana: Pročelnik Gradskog zavoda za prostorno uređenje  Ivica Fanjek, dipl. ing. arh.
Pečat Gradskog zavoda za prostorno uređenje - izrađivača Plana:	
Koordinator Plana: Ranko Šehtel, dipl.ing.arh.	
Stručni tim u izradi Plana:	
<b>RADNA GRUPA :</b> 1. Vladimir Beštak, grad. teh. 2. Benislav Božićković 3. Karolina Bui, dipl. ing. arh. 4. Miroslav Čučković, graf. teh. 5. Damir Guk, prom. teh. 6. Ivica Fanjek, dipl. ing. arh. 7. Jadrenka Flanjek 8. Mirela Grabundžija, dipl. ing. sum. 9. Krešo Holjevac 10. Željko Horvat, dipl. jur. 11. mr.sc. Stjepan Kalesc-Suhovec, dipl.ing.prom. 12. Tomislav Konjević, grad. teh. 13. Mira Marinić 14. Višnja Marinković 15. Frana Marinković, dipl. ing. prom. 16. Vladimir Ninić, dipl. ing. grad. 17. Željka Pavlović, dipl. ing. grad. 18. Neda Rački, dipl. oec. 19. Anđica Ranić, grad. teh. 20. Ranko Šehtel, dipl. ing. arh. 21. Rajna Šterk-Valentak, dipl. ing. grad. 22. Jadranka Veselić Bruvo, dipl. ing. arh. 23. Ivana Vojnić Rogić, dipl. ing. biol. 24. Robert Vojnić, prof. geograf.	Gradski ured za strategijsko planiranje i razvoj Grada mr. Slavko Dakić, dipl. ing. arh.  KARTOGRAFSKA BAZA I GEINFORMATIČKA OBRADA :  Zvonko Biljecki, dipl. ing. geod. Tomislav Tonković, dipl. ing. geod. Vladimir Barišević, dipl. ing. geod. Damir Perić, dipl. ing. geod.
Pečat Gradske skupštine Grada Zagreba	Predsjednica Gradske skupštine Grada Zagreba  Mr. sc. Tatjana Holjevac
	Pečat nadležnog tijela:



KATASTARSKE OPĆINE

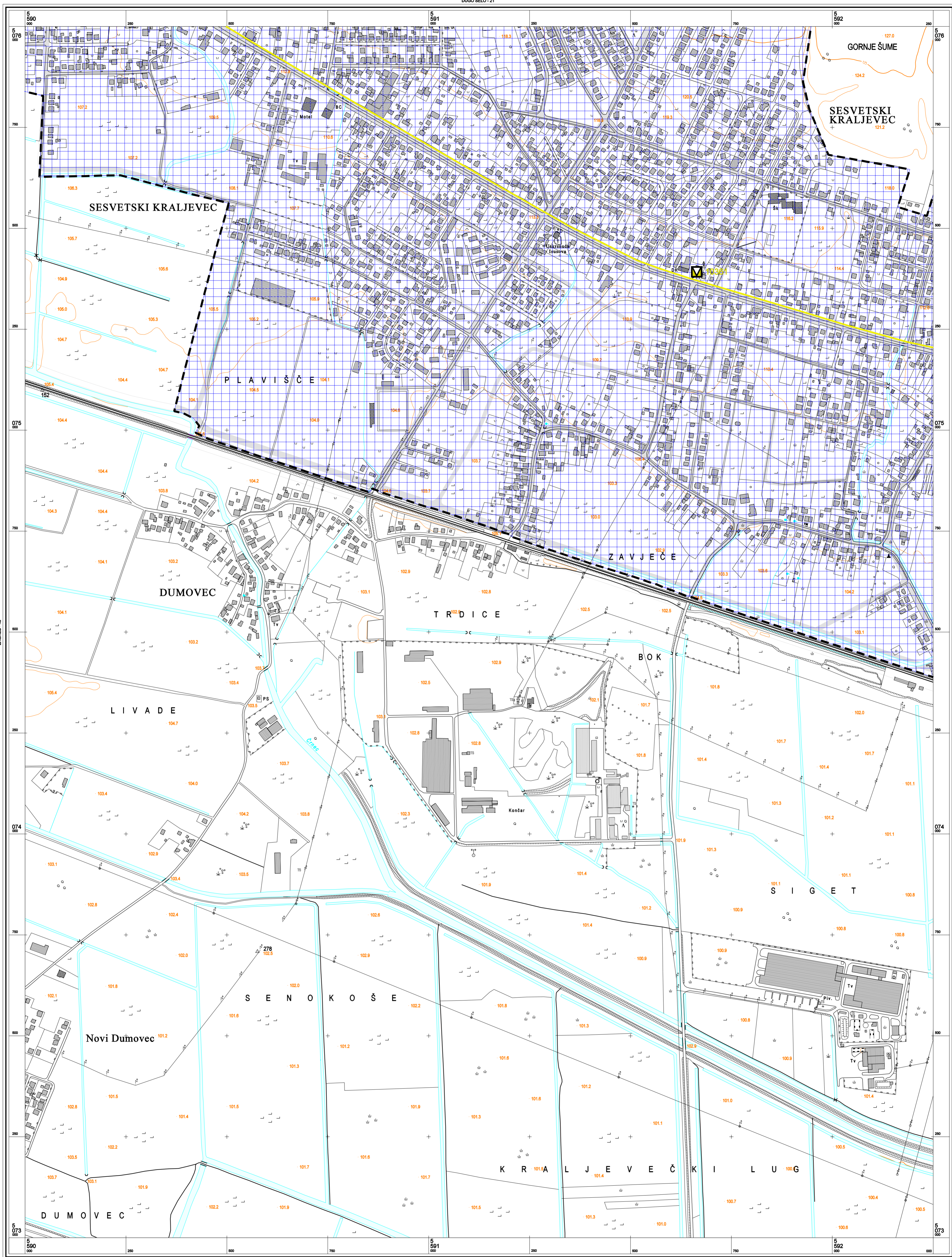
A. B. C.

**GRAD ZAGREB**  
 Gradski zavod za prostorno uređenje

PROČELNIK  
 Ivica Fanjek, dipl.ing.arh.


Zagreb, listopad 2006.

Aerofotogrametrijsko snimanje : vesjača 1966. god.  
 Tiskano : 1999. god.



© Gradski zavod za planiranje razvoja Grada i zaštitu okoliša Grada Zagreba  
 Državna geodetska uprava Republike Hrvatske  
 Gradski zavod za katastar i geodetske poslove Grada Zagreba

Mjerilo 1 : 5000

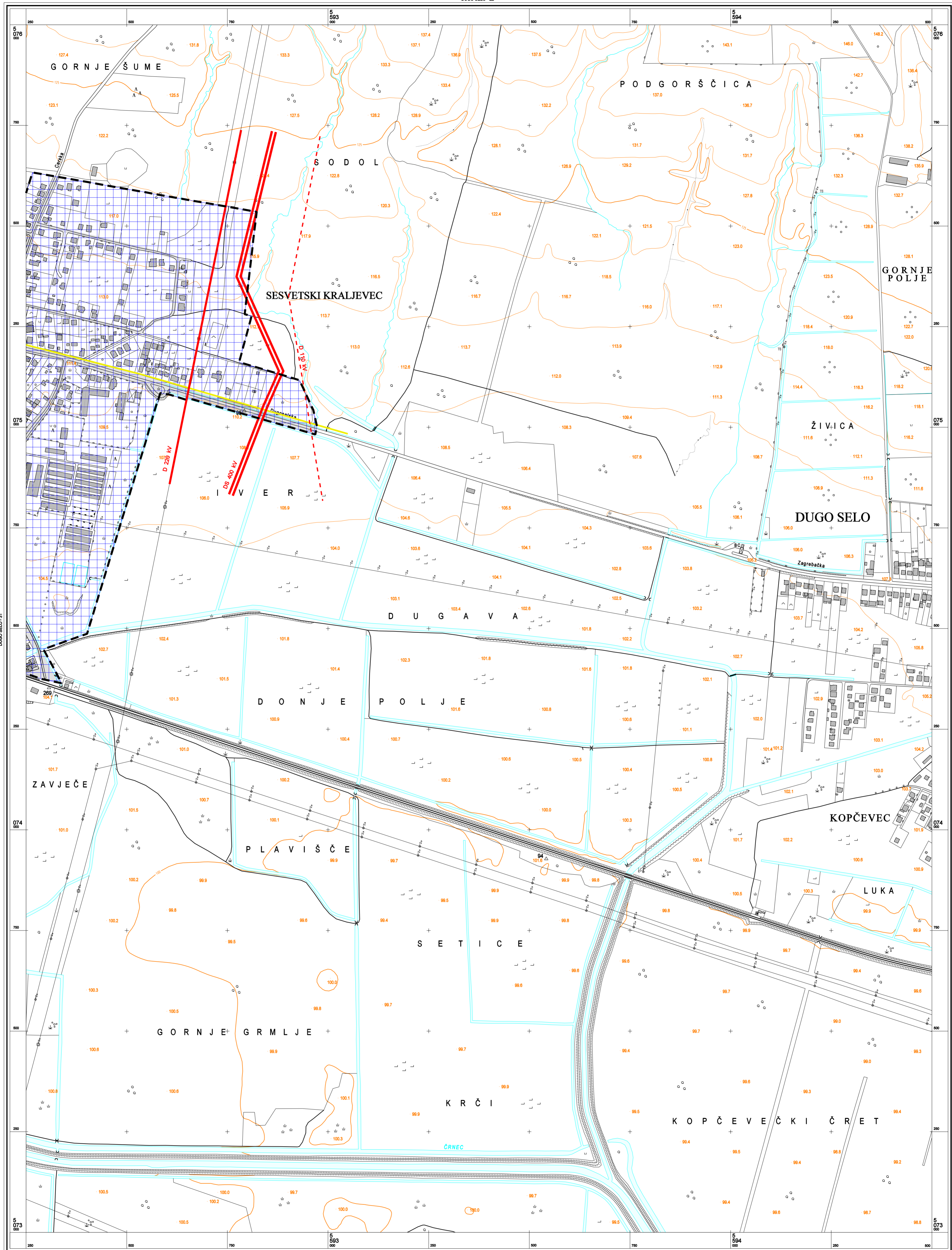


Ekvidistancija 5 m

KATASTARSKE OPĆINE Izrada: Zavod za fotogrametriju d.d. - Zagreb

A. **GRAD ZAGREB**  
 B. Gradski zavod za prostorno uređenje  
 C. **PROČELNIK**  
 Ivica Fanjek, dipl.ing.arh.  
 Zagreb, listopad 2006.

Aerofotogrametrijsko snimanje : vježbača 1998. god.  
 Tiskano : 1999. god.



KATASTRARSKA OPĆINE


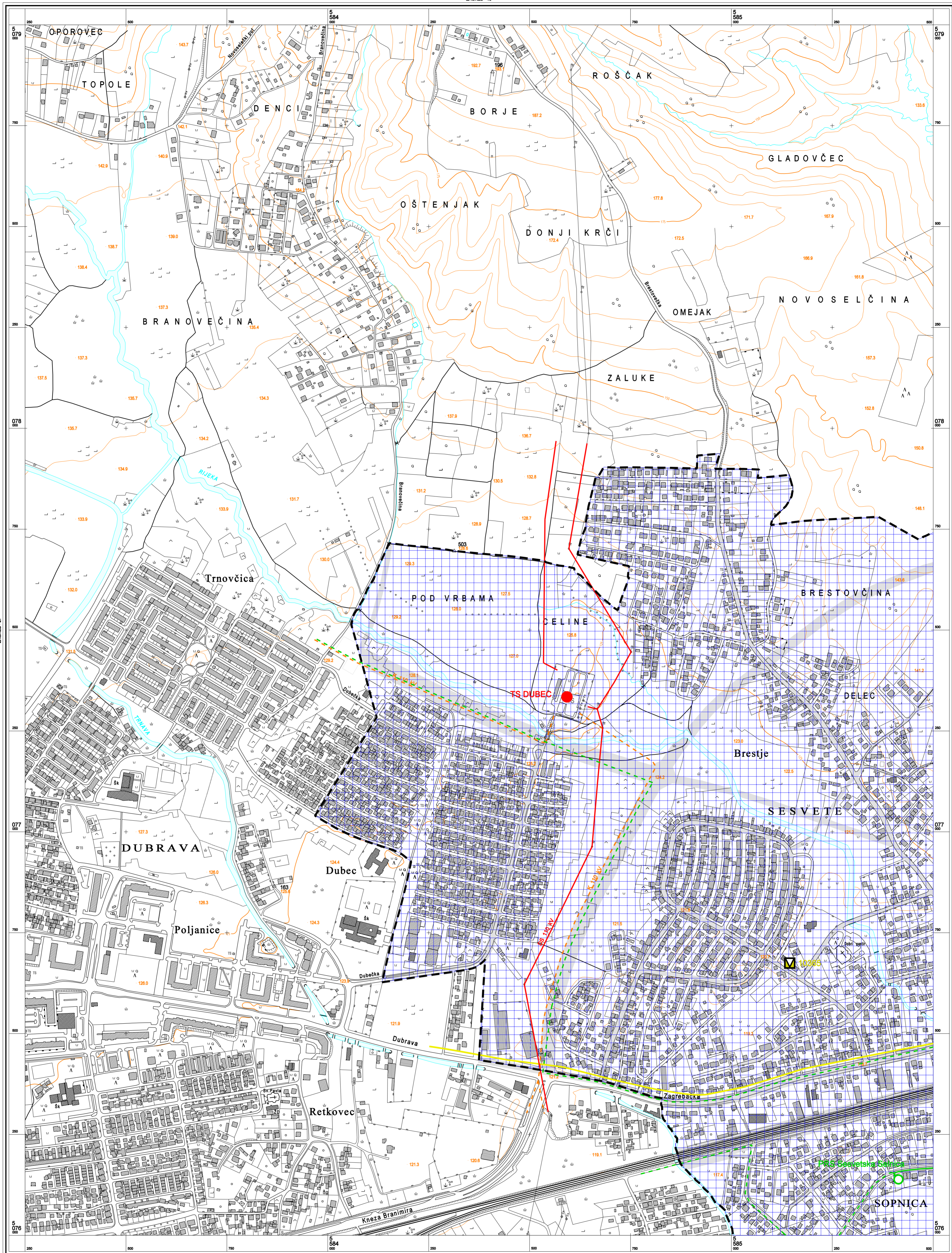
A. B. C.

**GRAD ZAGREB**  
 Gradski zavod za prostorno uređenje

PROČELNIK  
 Ivica Fanjek, dipl.ing.arh.

Zagreb, listopad 2006.

Aerofotogrametrijsko snimanje: vježbača 1998. god.  
 Tiskano: 1999. god.


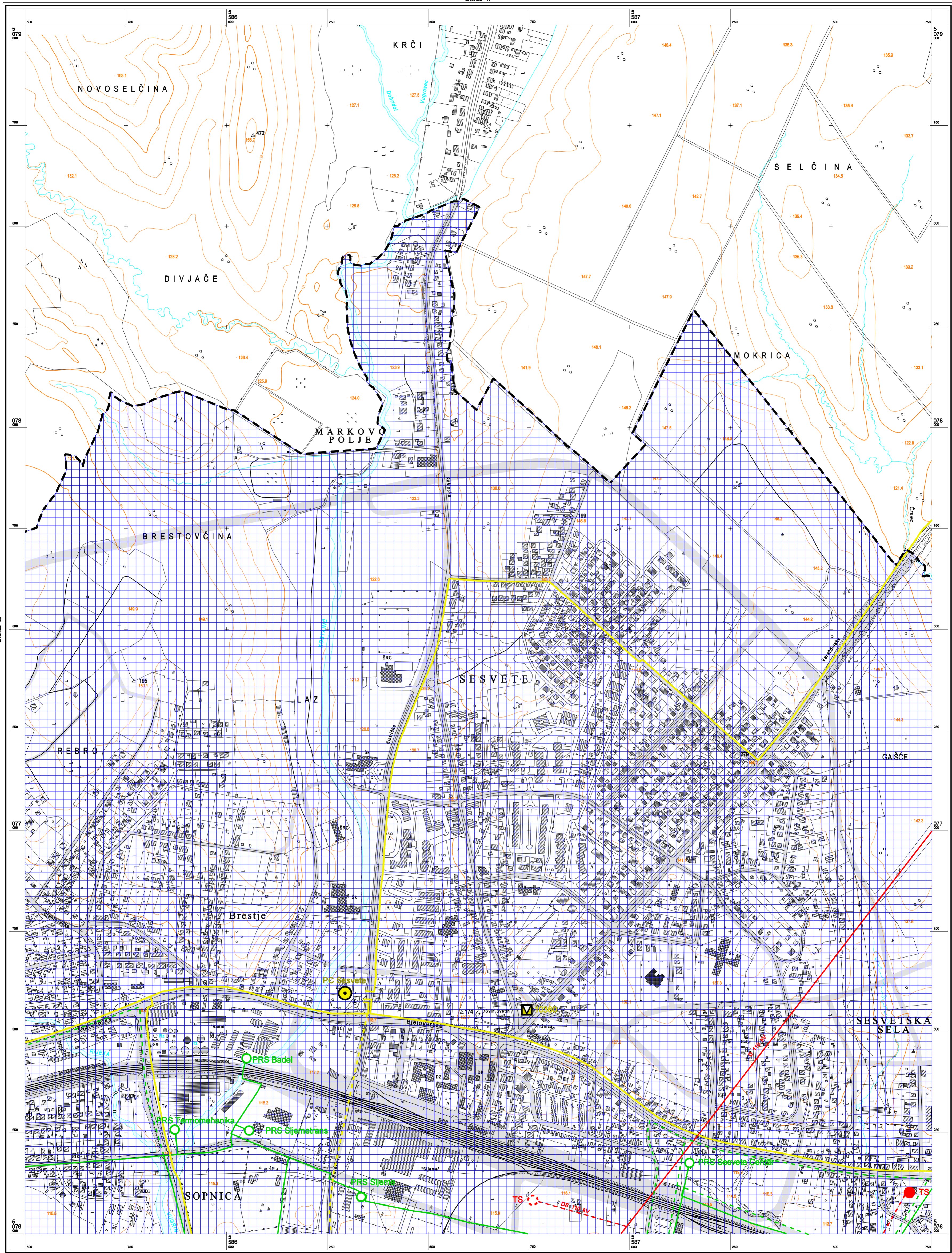


A.  
B.  
C.

**GRAD ZAGREB**  
 Gradski zavod za prostorno uređenje

PROČELNIK  
 Ivica Fanjek, dipl.ing.arh.

Zagreb, listopad 2006.

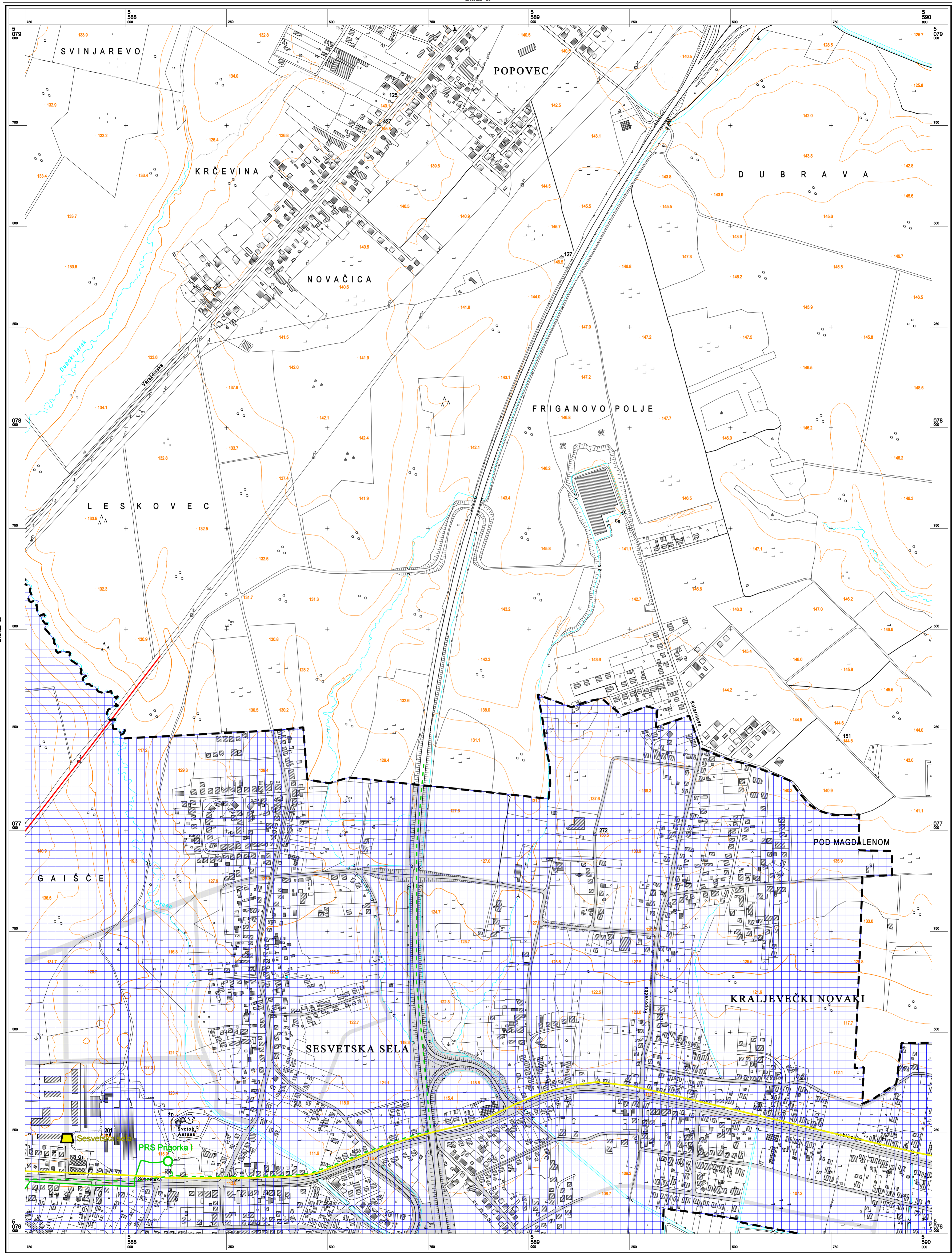


A.  
B.  
C.

**GRAD ZAGREB**  
 Gradski zavod za prostorno uređenje


PROČELNIK  
 Ivica Fanjek, dipl.ing.arh.

Zagreb, listopad 2006.



© Gradski zavod za planiranje razvoja Grada i zaštitu okoliša Grada Zagreba  
 Državna geodetska uprava Republike Hrvatske  
 Gradski zavod za katastar i geodetske poslove Grada Zagreba

Mjerilo 1 : 5000



Ekvidistanca 5 m

KATASTARSKE OPĆINE Izrada: Zavod za fotogrametriju d.d. - Zagreb

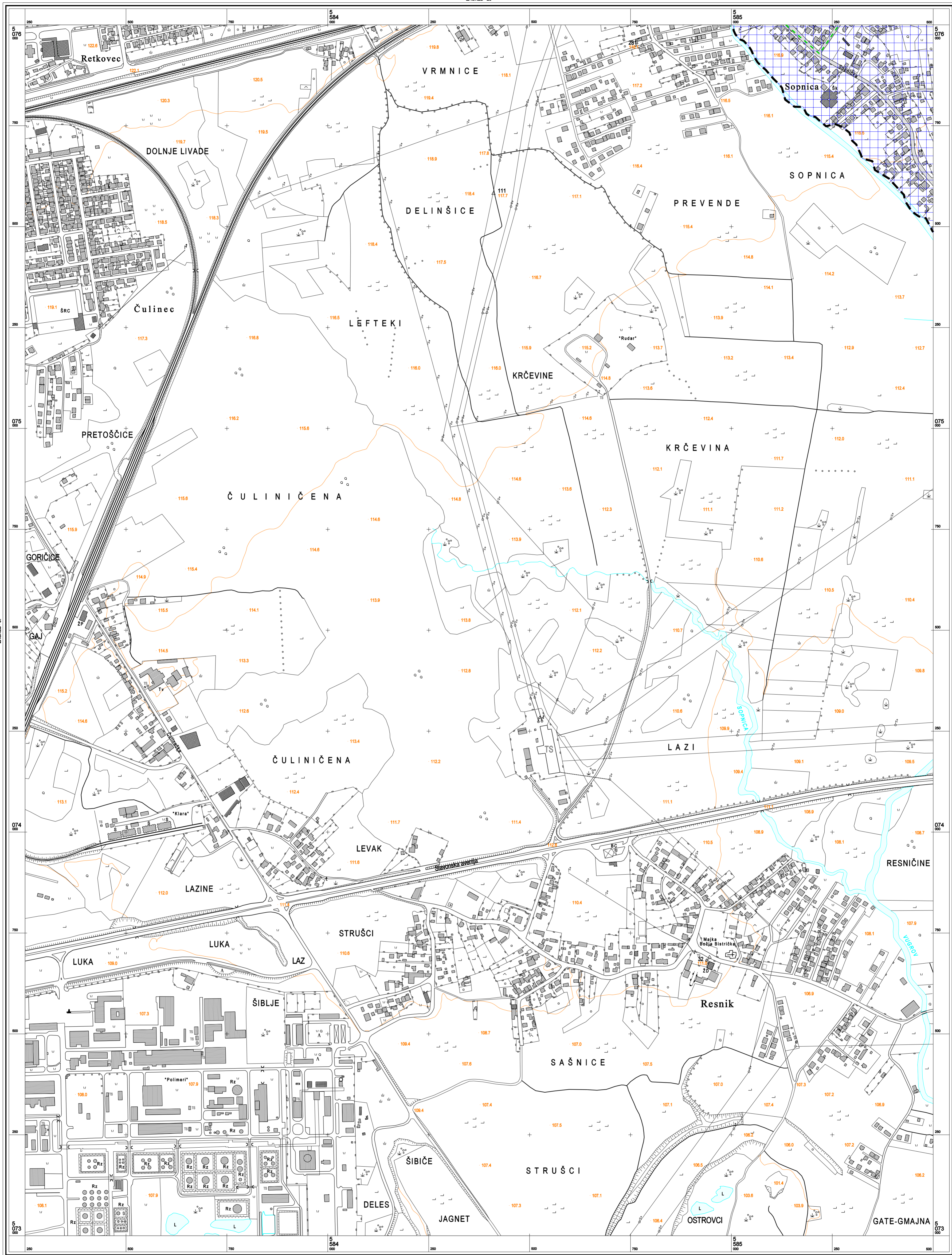
A.  
B.  
C.

**GRAD ZAGREB**  
 Gradski zavod za prostorno uređenje

PROČELNIK  
 Ivica Fanjek, dipl.ing.arh.


Zagreb, listopad 2006.

Aerofotogrametrijsko snimanje : veljača 1998. god.  
 Tiskano : 1999. god.



© Gradski zavod za planiranje razvoja Grada i zaštitu okoliša Grada Zagreba  
 Državna geodetska uprava Republike Hrvatske  
 Gradski zavod za katastar i geodetske poslove Grada Zagreba

Mjerilo 1 : 5000



Ekvidistancija 5 m

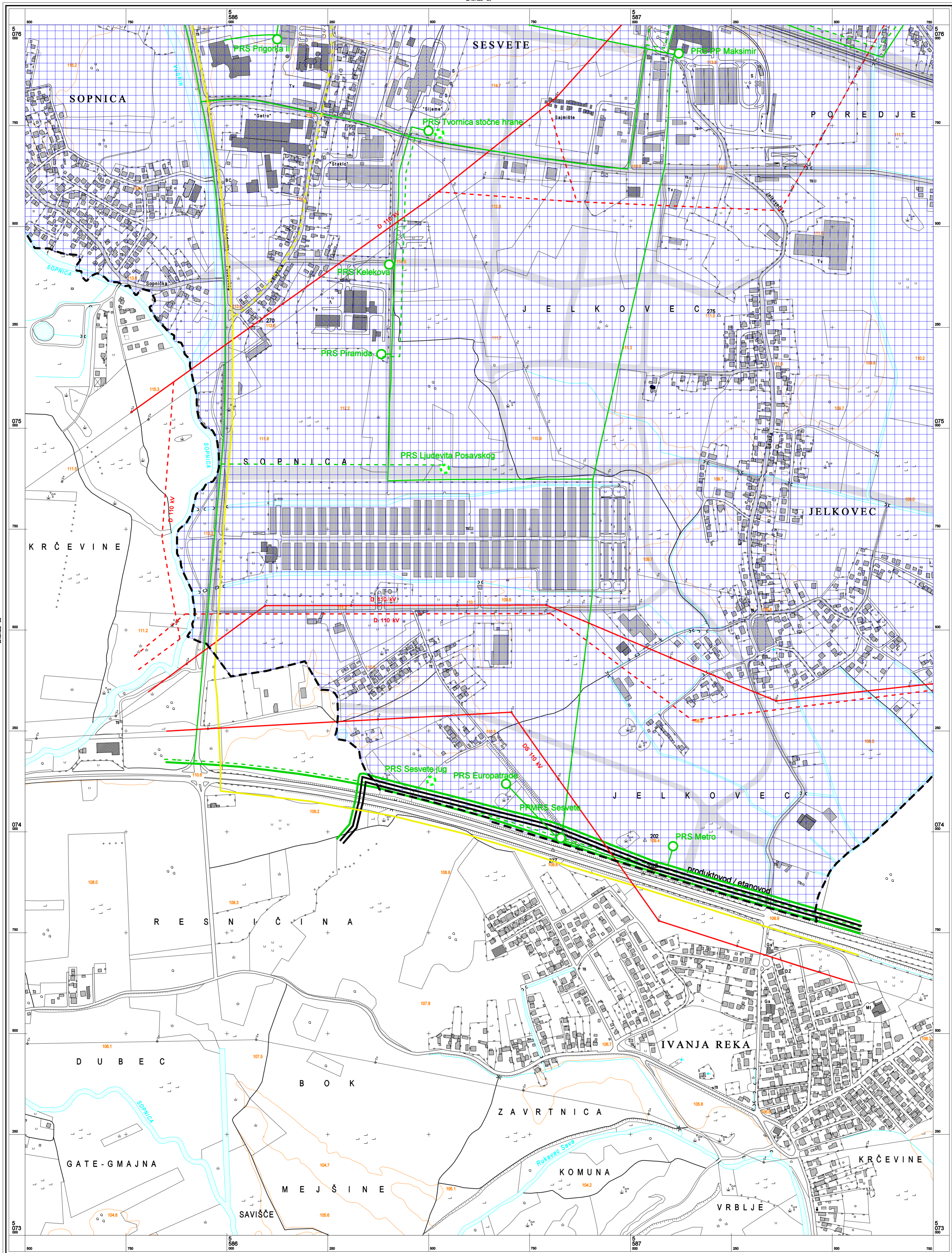
KATASTARSKE OPĆINE Izdamba: Zavod za fotogrametriju d.d. - Zagreb

A.  
B.  
C.

**GRAD ZAGREB**  
 Gradski zavod za prostorno uređenje


PROČELNIK  
 Ivica Fanjek, dipl.ing.arh.  
 Zagreb, listopad 2006.

Aerofotogrametrijsko snimanje: vjesjača 1998. god.  
 Tiskano: 1999. god.



© Gradski zavod za planiranje razvoja Grada i zaštitu okoliša Grada Zagreba  
 Državna geodetska uprava Republike Hrvatske  
 Gradski zavod za katastar i geodetske poslove Grada Zagreba

Mjerilo 1 : 5000



Ekvidistanca 5 m

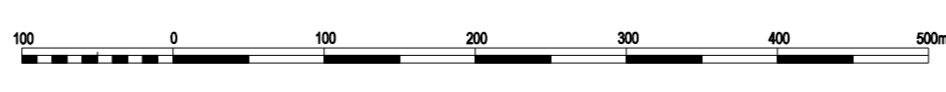
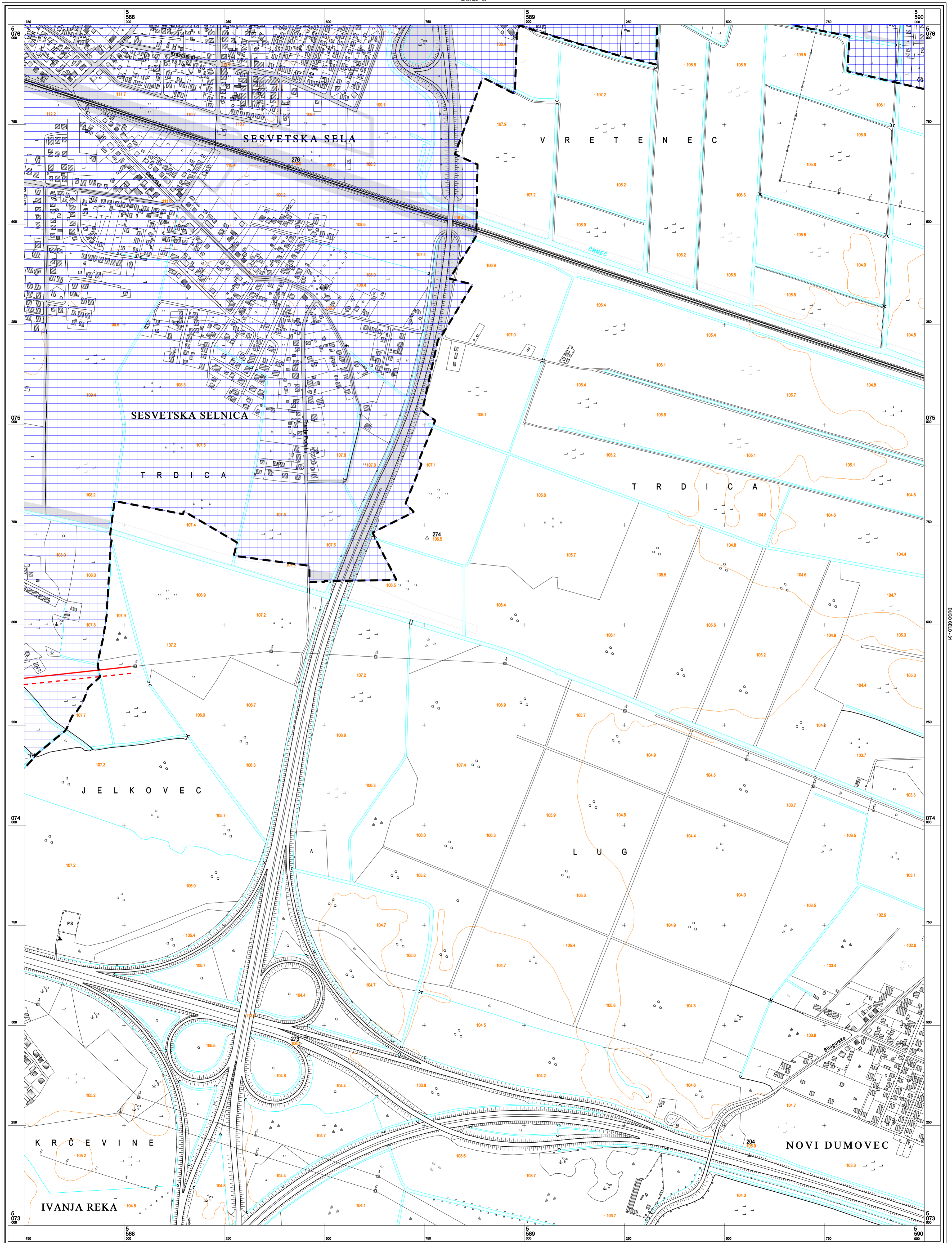
KATASTARSKE OPĆINE Izdaba: Zavod za fotogrametriju d.d. - Zagreb

**GRAD ZAGREB**  
 Gradski zavod za prostorno uređenje

PROČELNIK  
 Ivica Fanjek, dipl.ing.arh.

Zagreb, listopad 2006.

Aerofotogrametrijsko snimanje : vježba 1968. god.  
 Tiskano : 1999. god.



A.  
B.  
C.

**GRAD ZAGREB**  
 Gradski zavod za prostorno uređenje

PROČELNIK  
 Ivica Fanjek, dipl.ing.arh.

Zagreb, listopad 2006.