

GRAD ZAGREB

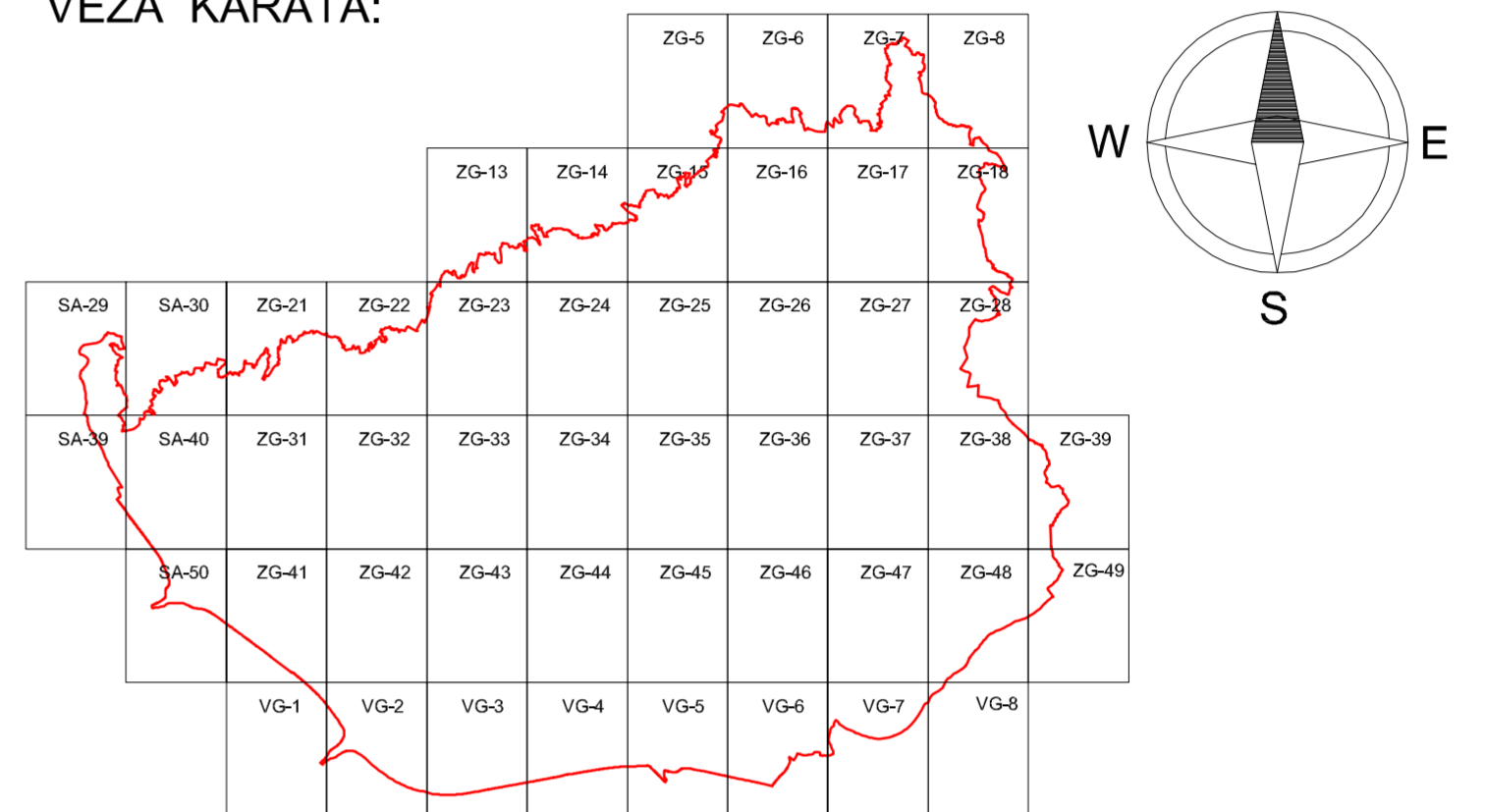
GENERALNI URBANISTIČKI PLAN GRADA ZAGREBA

PROMETNA I KOMUNALNA INFRASTRUKTURNA MREŽA 3a Promet

TUMAČ PLANSKOG ZNAKOVLJA

	GRADSKA AUTOCESTA
	GRADSKA AVENIJA
	GLAVNA GRADSKA ULICA
	GRADSKA ULICA
	KORIDORI JAVNO PROMETNIH POVRŠINA
	BICIKLISTIČKA STAZA
	PRUGA TRAMVAJA I LAKOŠINSKE ŽELJEZNICE
	ŽIČARA
	PJEŠAČKE POVRŠINE
	ŽELJEZNIČKA PRUGA - MAGISTRALNA GLAVNA
	ŽELJEZNIČKA PRUGA - I REDA
	ŽELJEZNIČKA POSTAJA
	KOLODVOR - PUTNIČKI (MEĐUNARODNI I MEĐUMJESNI)
	KOLODVOR - PUTNIČKI (MEĐUMJESNI)
	OSTALI KOLODVORI (1-RASPOREDNI, 2-RANŽIRNI, 3-TERETNI, 4-KONTEJNERSKI, 5-POSLOVNI, 6-LOKOTERETNI)
	AUTOBUSNI KOLODVOR
	BENZINSKA POSTAJA - POSTOJEĆA
	BENZINSKA POSTAJA - PLANIRANA
	POVRŠINE INFRASTRUKTURNIH SUSTAVA
	HELIDROM
	ROBNO TRANSPORTNO SREDIŠTE
	GRANICA GENERALNOG URBANISTIČKOG PLANA GRADA ZAGREBA

VEZA KARATA:

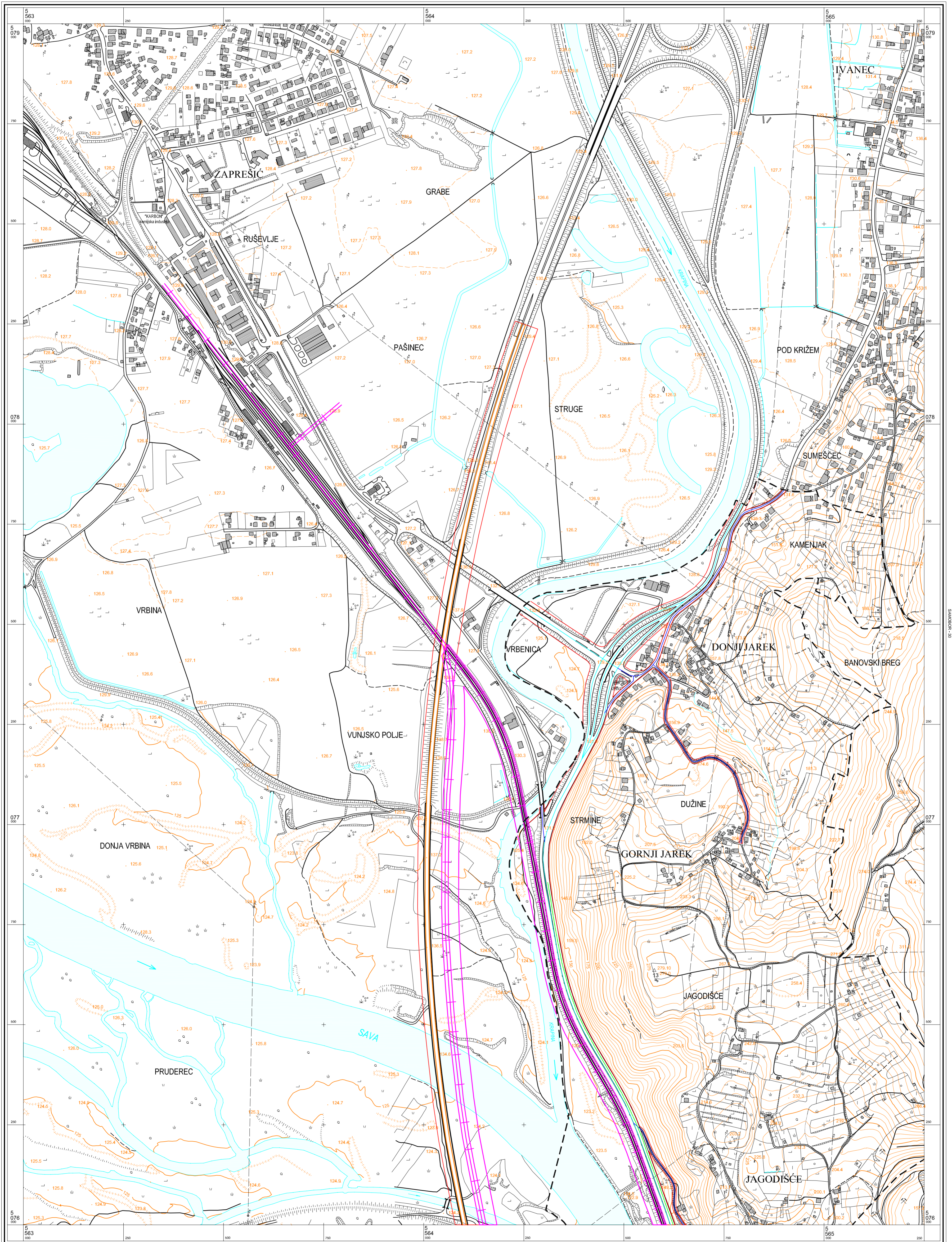


GRAD ZAGREB

GENERALNI URBANISTIČKI PLAN GRADA ZAGREBA

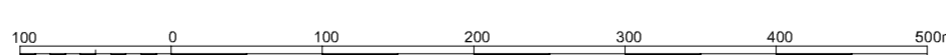
3. PROMETNA I KOMUNALNA INFRASTRUKTURNA MREŽA 3a Promet

Broj kartografskog prikaza: 3a	Mjerilo kartografskog prikaza: 1:5000
Program mjera za unapređenje stanja u prostoru Grada Zagreba za razdoblje 2005.-2009. (Sl. glasnik Grada Zagreba 6/05, 10/06, 14/06, 18/06, 4/07 i 07/07)	Odluka o donošenju Generalnoga urbanističkog plana grada Zagreba (Sl. glasnik Grada Zagreba 16/07)
Javna rasprava objavljena je: 8. kolovoza 2007.	Javni uvid: 16. kolovoza - 14. rujna 2007.
Pečat Gradskog zavoda za prostorno uređenje odgovornog za provođenje javne rasprave:	Odgovorna osoba za provođenje javne rasprave: Ranko Šešelj, dipl. ing. arh.
Suglasnost na plan prema članku 26. Zakona o prostornom uređenju (Narodne novine br. 30/04, 69/05, 61/00, 32/02 i 100/04) izdana od Gradskog ureda za prostorno uređenje, zaštitu okoliša, izgradnju Grada, graditeljstvo, komunalne poslove i promet: Klasa:350-02/2007-01/0028, Ur.broj:251-13-01/001-07-11, od 28. studenog 2007.	
Izdavao:	Gradski zavod za prostorno uređenje 10000 Zagreb, Ulica Republike Austrije 18
Pečat Gradskog zavoda za prostorno uređenje - Izrađivača Plana:	Odgovorna osoba Izrađivača Plana: Pročelnik Gradskog zavoda za prostorno uređenje Ivica Fanjek, dipl. ing. arh.
Kordinator Plana: Ivica Fanjek, dipl.ing.arh.	
Stručni tim u izradi plana: 1. Bereković Dragica, dipl.ing.arh. 17. Holjevac Krešo 33. Ninković Vladimir, dipl. ing. grad. 49. Vojnić Robert, prof. geog. 2. Bereković Iva, dipl.ing.arh. 18. Horvat Zeljko, dipl.ar. 34. Pavlovčić Zeljko, dipl. ing. grad. 50. Vučković Marijana, arh. tehn. 3. Bilušić Tom, dipl.ing.prom. 19. Mr.sc. Kraljević-Suhovec Stjepan, dipl.ing.prom. 35. Puljanić Franja, dipl. ing.prom. 51. Vujić Matija, dipl. ing. prom. 4. Boljković Miroslav, dipl.ing.arh. 20. Mr.sc. Kukuljina-Popović Vlasta, dipl.ing.geog. 36. Račić Nada, dipl.oeo. 52. Žic Dubrovica, dipl. ing.arh. 5. Bubnić Maja, grad.tah. 21. Križ-Bonačić Krišna, dipl.ing.arh. 37. Rajčić Anja-Marija, dipl. ing.arh. 38. Ratić Anđela 6. Bulj Kordina, dipl.ing.arh. 22. Konjović Tomislav, grad.tah. 39. Sekula Lidija, dipl.ing.arh. 7. Čučić-Caga Vojna, dipl.ing.arh. 23. Lončarić Ivan, prof.geog.i.pov. 40. Štanić Marijana, dipl.ing.arh. 8. Čučuković Miroslav, grad.tah. 24. Magdić Jasna, dipl.ing.arh. 41. Širovac Jasmina, dipl.ing.arh. 9. Čuk Danijel, prom.tah. 25. Mandić Tomislav 42. Šešelj Ranko, dipl.ing.arh. 10. Dražić Tatjana, ing.arh. 26. Mandić Jasna, ing.grad. 43. Štešić-Tunjić Sanja, dipl.ing.arh. 11. Družić Anja, dipl.ing.arh. 27. Marinković Miroslav 44. Šušteršič Dario, dipl.ing.geod. 12. Fanjek Ivica, dipl.ing.arh. 28. Marinković Vidoja 45. Šušteršič Nives, dipl.ing.arh. 13. Fanjek Jadranka 29. Meštrović Mirna, dipl.ing.arh. 46. Šušteršič Valterik Rajna, dipl.ing.grad. 14. Gasparić Ralva, ing.grad. 30. Momar Nives, dipl.ing.arh. 47. Thumm Luka, dipl. dr. inženjer 15. Grubunčić Miroslav, dipl.ing.sum. 31. Mudrović Krišna, prof.geog.i.geod. 48. Veselić-Bruvo Jadranka, dipl. ing. arh. 16. Gregurić Boris, dipl.ing.arh. 32. Nikolić Stjepan, dipl.kulturno-tehnički.ing.	
Pečat Gradske skupštine Grada Zagreba	Predsjednica Gradske skupštine Grada Zagreba Mr.sc. Tatjana Holjevac dipl.ing.el.
Istovjetnost ovog plana s izvornikom ovjerava:	Pečat nadležnog tijela:



© Gradski zavod za planiranje razvoja Grada i zaštitu okoliša Grada Zagreba
 Državna geodetska uprava Republike Hrvatske
 Gradski zavod za katastar i geodetske poslove Grada Zagreba

Mjerilo 1 : 5000



Ekvidistancija 5 m

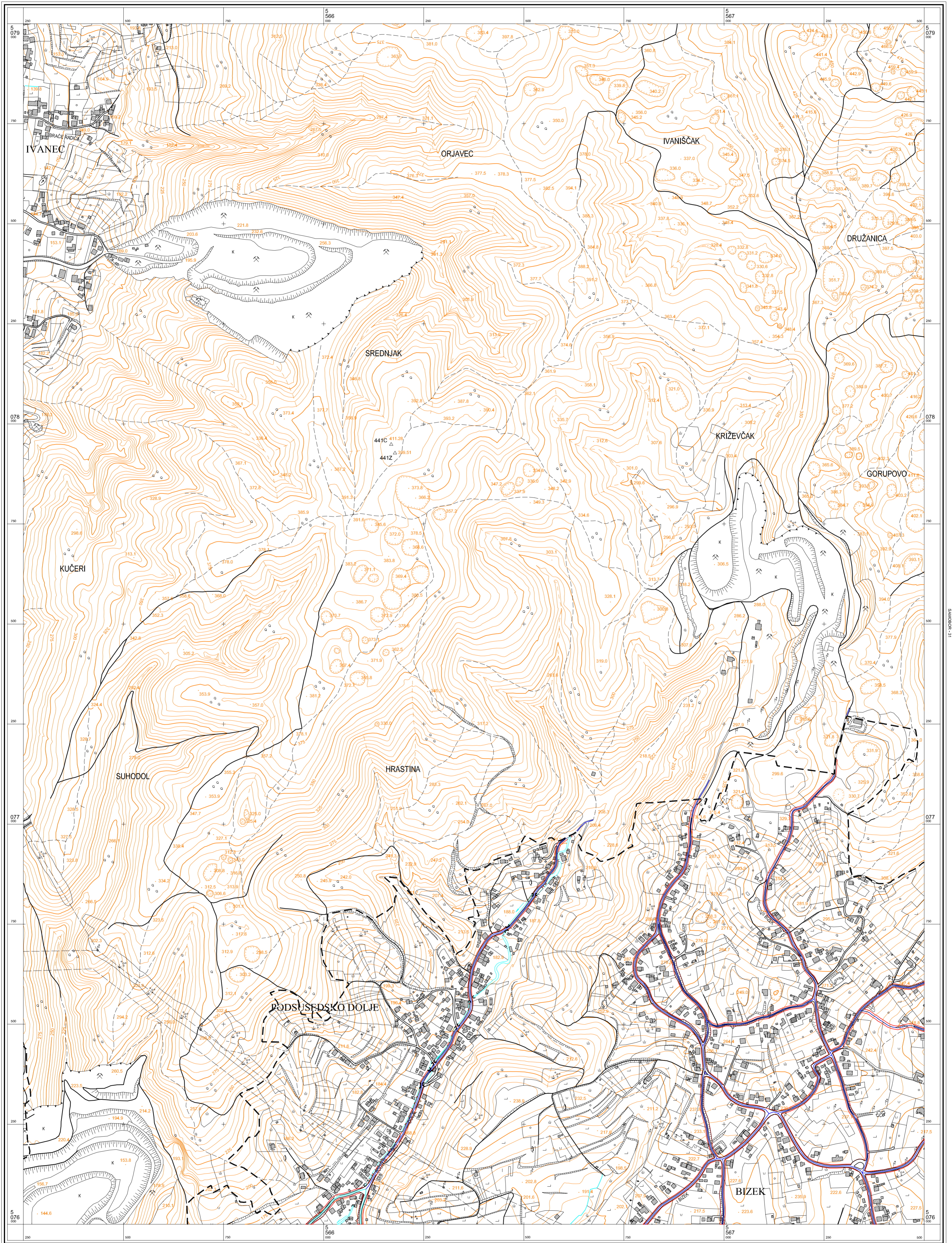
KATASTRARSKÉ OPĆINE

- A.
- B.
- C.

GRAD ZAGREB
 Gradski zavod za prostorno uređenje
 PROCJELNIK
 Ivica Farjtek, dipl.ing.arh.
 Zagreb, studeni 2007.

Izradba: Geofoto - Zagreb

Aerofotogrametrijsko snimanje : veljača 1998. god.
 Tiskano : 1999. god.



© Gradski zavod za planiranje razvoja Grada i zaštitu okoliša Grada Zagreba
 Državna geodetska uprava Republike Hrvatske
 Gradski zavod za katastar i geodetske poslove Grada Zagreba

Mjerilo 1 : 5000



Ekvidistancija 5 m

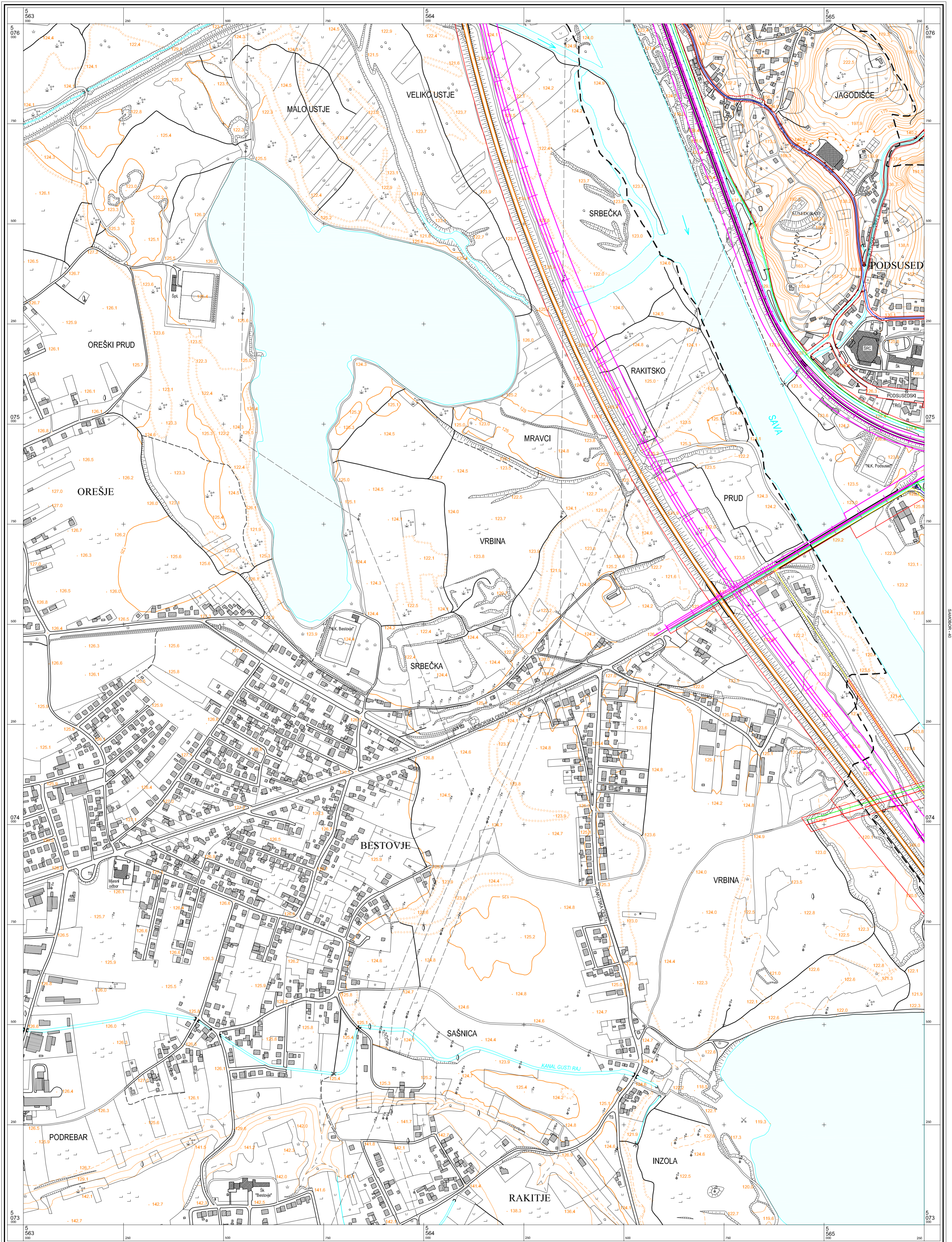
KATASTARSKE OPĆINE

- A.
- B.
- C.

GRAD ZAGREB
 Gradski zavod za prostorno uređenje
 PROČELNIK
 Ivica Farjtek, dipl.ing.arh.
 Zagreb, studeni 2007.

Izradba: Geofoto - Zagreb

Aerofotogrametrijsko snimanje : veljača 1998. god.
 Tiskano : 1999. god.



© Gradski zavod za planiranje razvoja Grada i zaštitu okoliša Grada Zagreba
 Državna geodetska uprava Republike Hrvatske
 Gradski zavod za katastar i geodetske poslove Grada Zagreba

Mjerilo 1 : 5000



Ekvidistancija 5 m

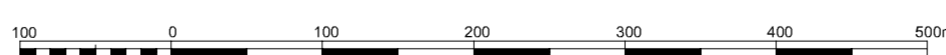
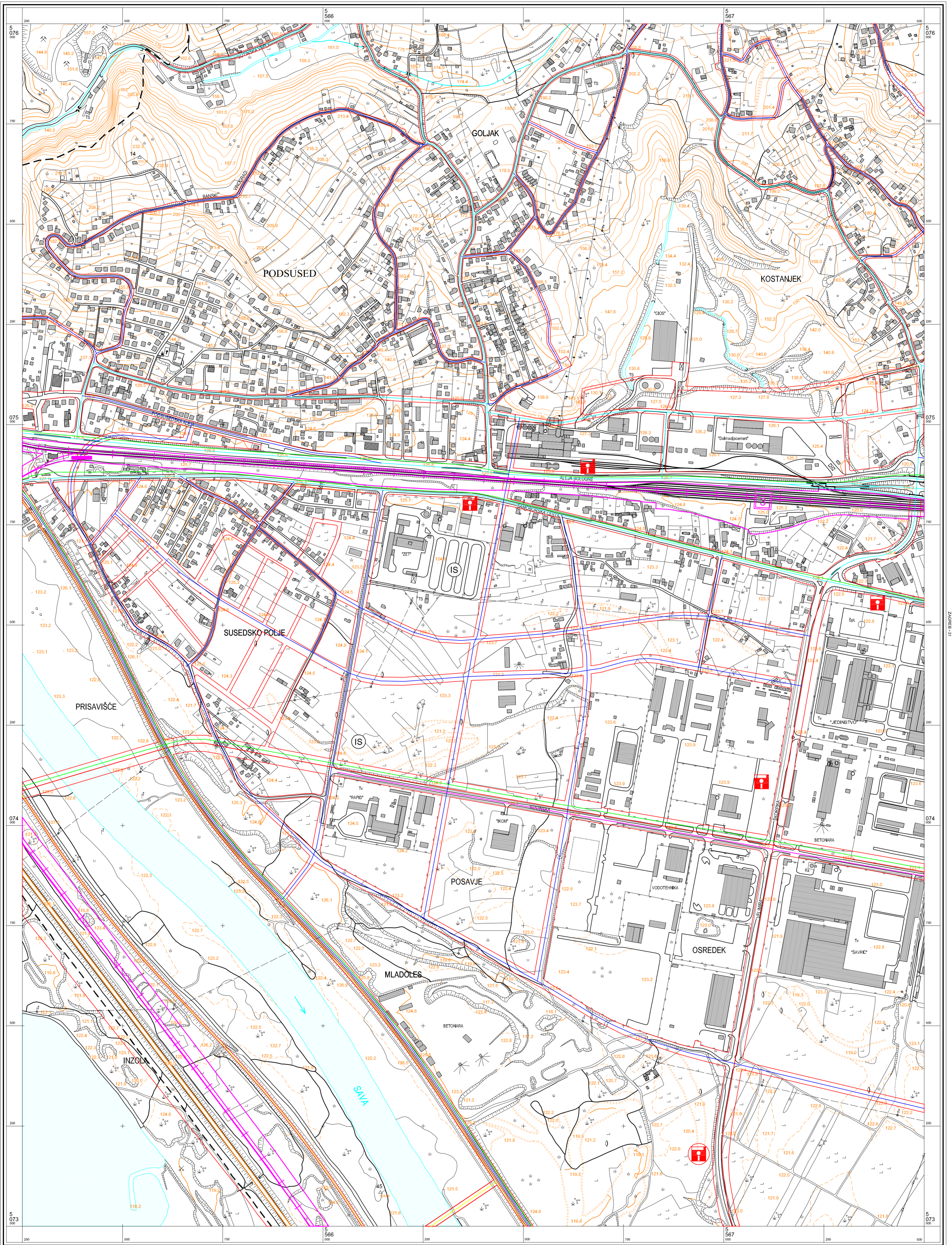
KATASTARSKE OPĆINE

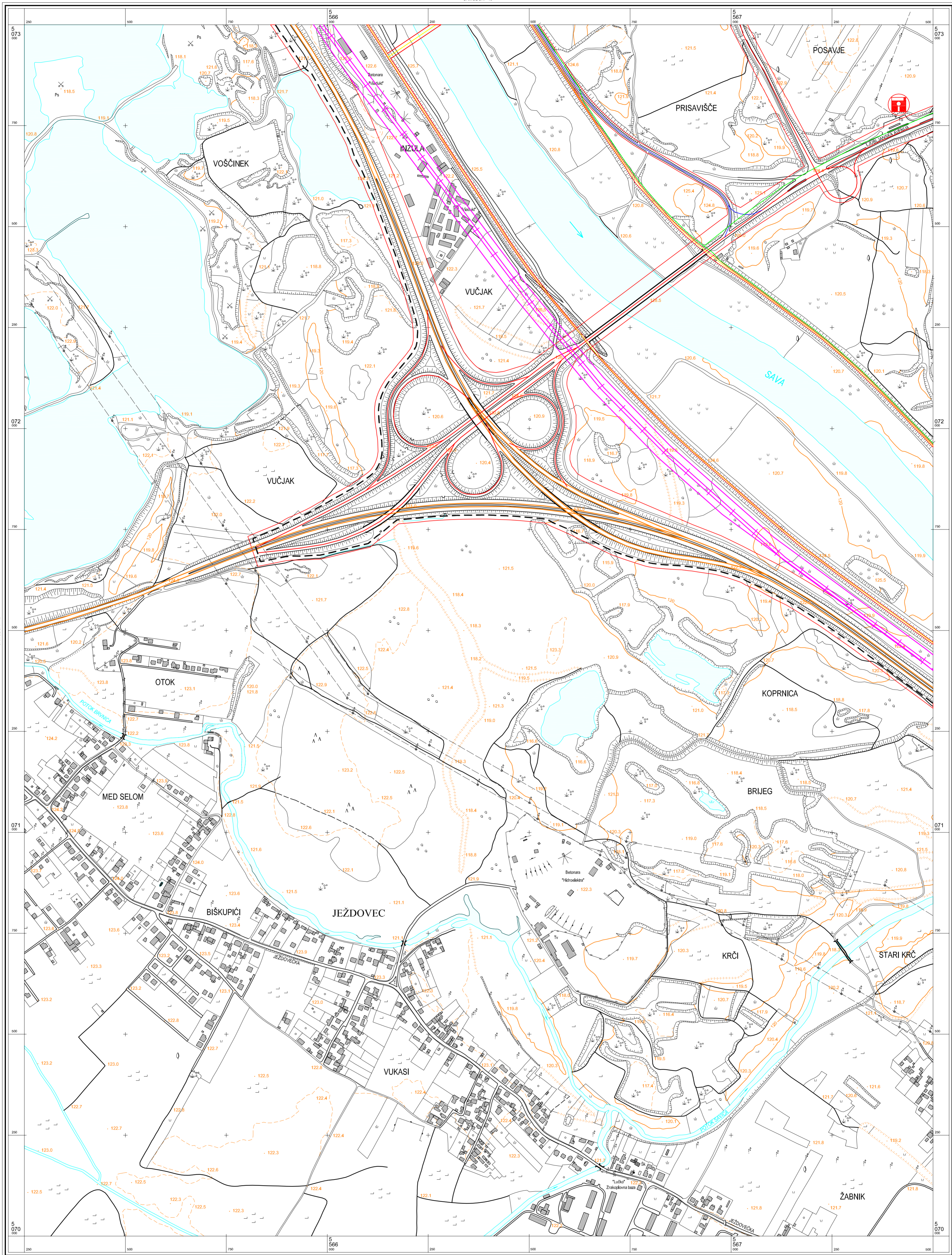
A.
B.
C.

GRAD ZAGREB
 Gradski zavod za prostorno uređenje
 PROČELNIK
 Ivica Farjtek, dipl.ing.arh.
 Zagreb, studeni 2007.

Izradba: Geofoto - Zagreb

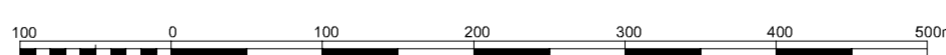
Aerofotogrametrijsko snimanje : veljača 1998. god.
 Tiskano : 1999. god.





© Gradski zavod za planiranje razvoja Grada i zaštitu okoliša Grada Zagreba
 Državna geodetska uprava Republike Hrvatske
 Gradski zavod za katastar i geodetske poslove Grada Zagreba

Mjerilo 1 : 5000



Ekvidistancija 5 m

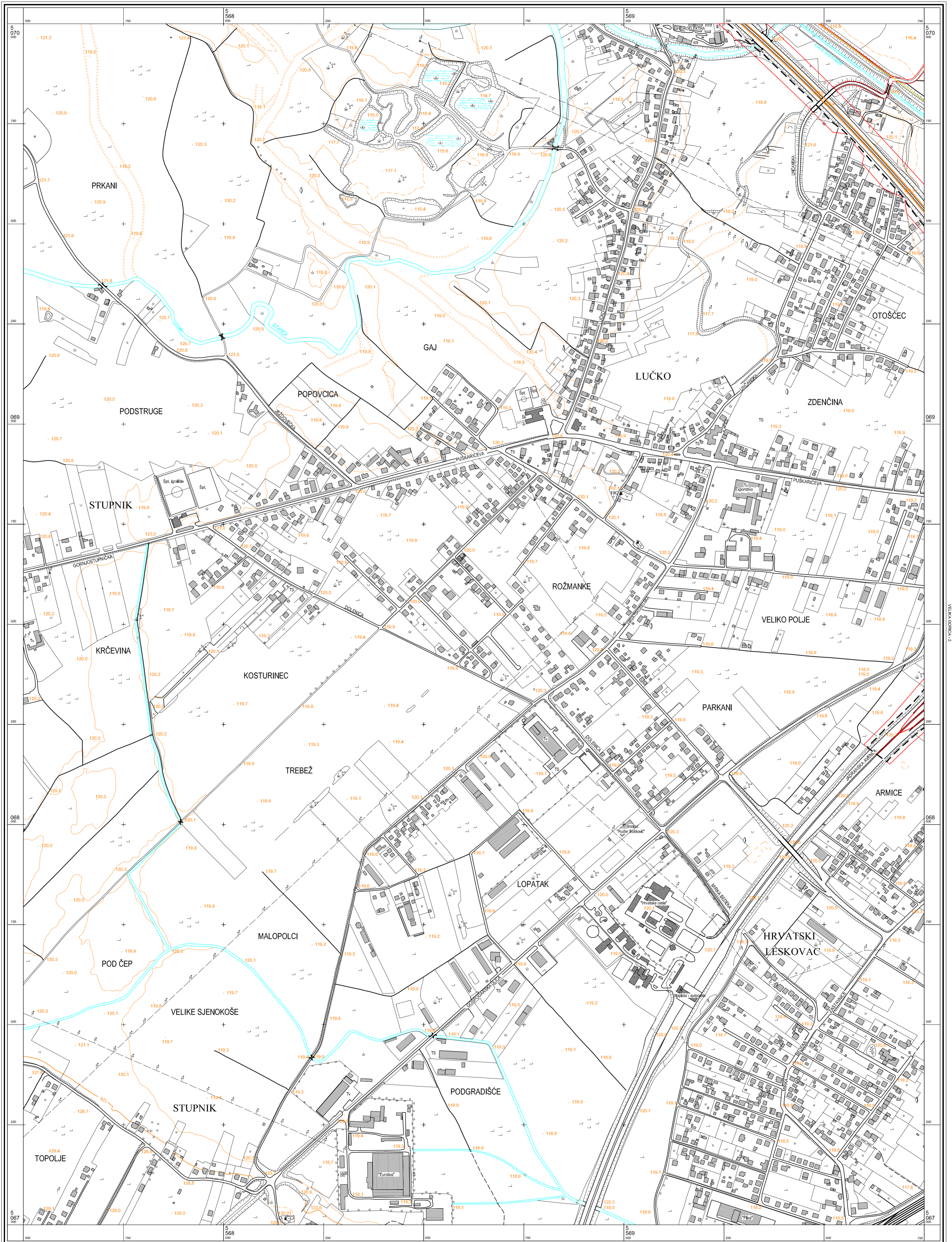
KATASTARSKE OPĆINE

A.
B.
C.

GRAD ZAGREB
 Gradski zavod za prostorno uređenje
 PROČELNIK
 Ivica Farjtek, dipl.ing.arh.
 Zagreb, studeni 2007.

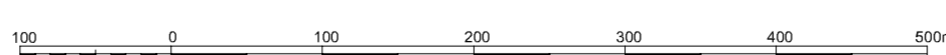
Izradba: Geofoto - Zagreb

Aerofotogrametrijsko snimanje : veljača 1998. god.
 Tiskano : 1999. god.



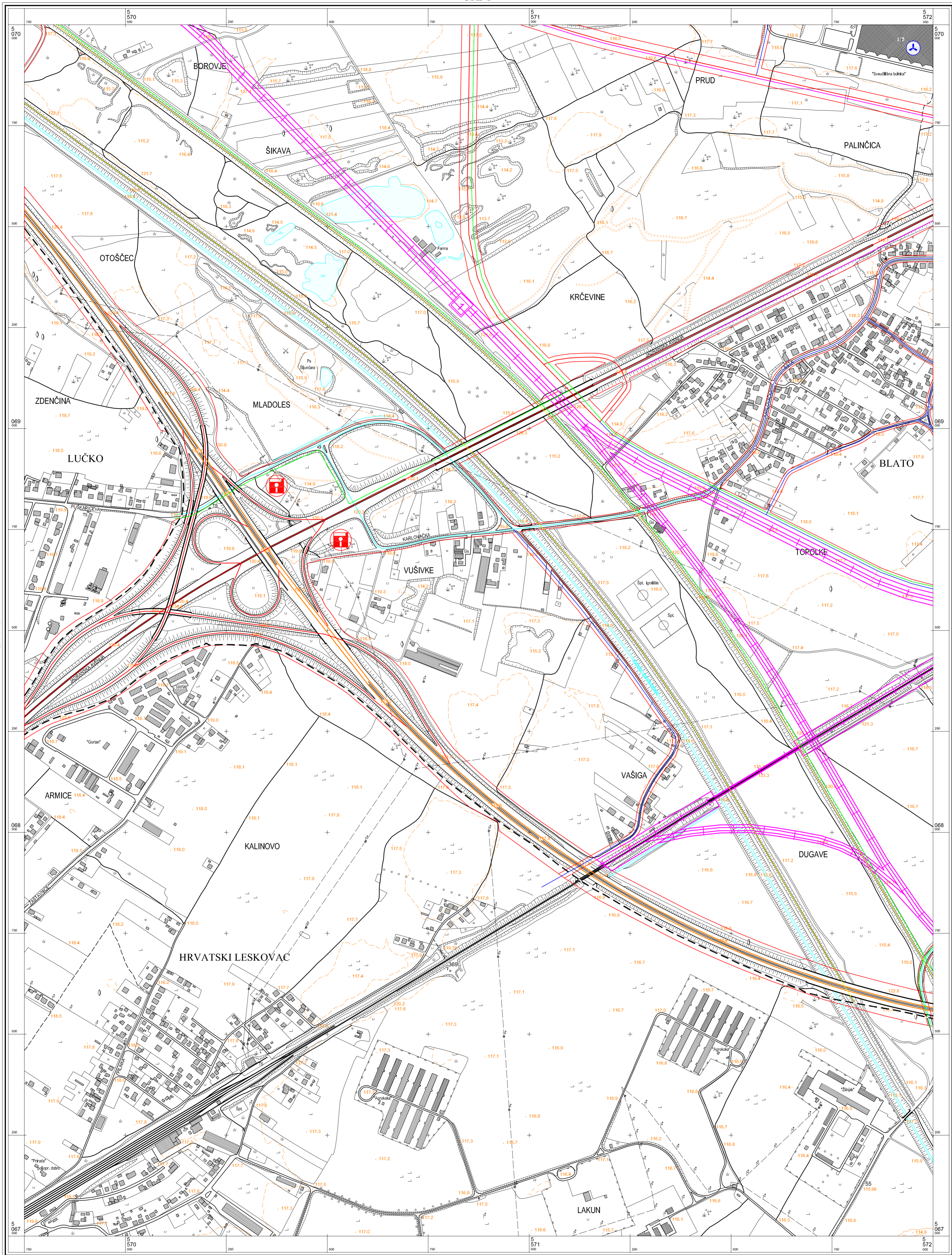
© Gradski zavod za planiranje razvoja Grada i zaštitu okoliša Grada Zagreba
 Državna geodetska uprava Republike Hrvatske
 Gradski zavod za katastar i geodetske poslove Grada Zagreba

Mjerilo 1 : 5000




Ekvidistancija 5 m

KATASTRARSKÉ OPĆINE A. B. C.	GRAD ZAGREB Gradski zavod za prostorno uređenje	Izradba: Geofoto - Zagreb Aerofotogrametrijsko snimanje : veljača 1998. god. Tiskano : 1999. god.
	PROČELNIK Ivica Farjtek, dipl.ing.arh.	
	Zagreb, studeni 2007.	



© Gradski zavod za planiranje razvoja Grada i zaštitu okoliša Grada Zagreba
 Državna geodetska uprava Republike Hrvatske
 Gradski zavod za katastar i geodetske poslove Grada Zagreba

Mjerilo 1 : 5000



Ekvidistancija 5 m

KATASTARSKE OPĆINE

A.

B.

C.

GRAD ZAGREB

Gradski zavod za prostorno uređenje

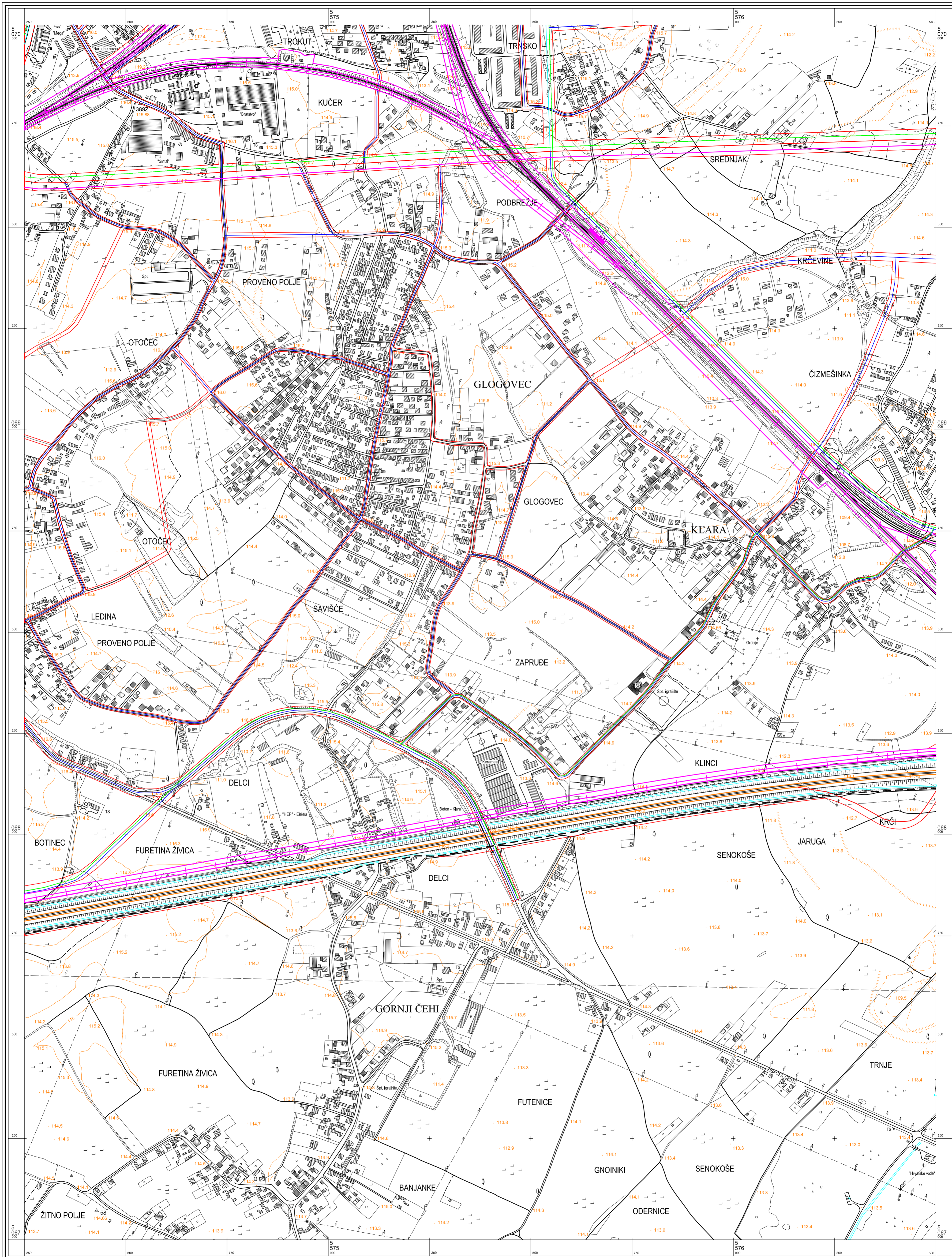
PROČELNIK
Ivica Farjtek, dipl.ing.arh.

Zagreb, studeni 2007.

Izradba: Geofoto - Zagreb

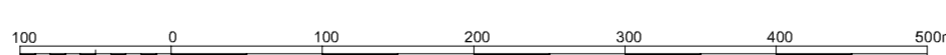
Aerofotogrametrijsko snimanje : veljača 1998. god.

Tiskano : 1999. god.



© Gradski zavod za planiranje razvoja Grada i zaštitu okoliša Grada Zagreba
 Državna geodetska uprava Republike Hrvatske
 Gradski zavod za katastar i geodetske poslove Grada Zagreba

Mjerilo 1 : 5000



Ekvidistancija 5 m

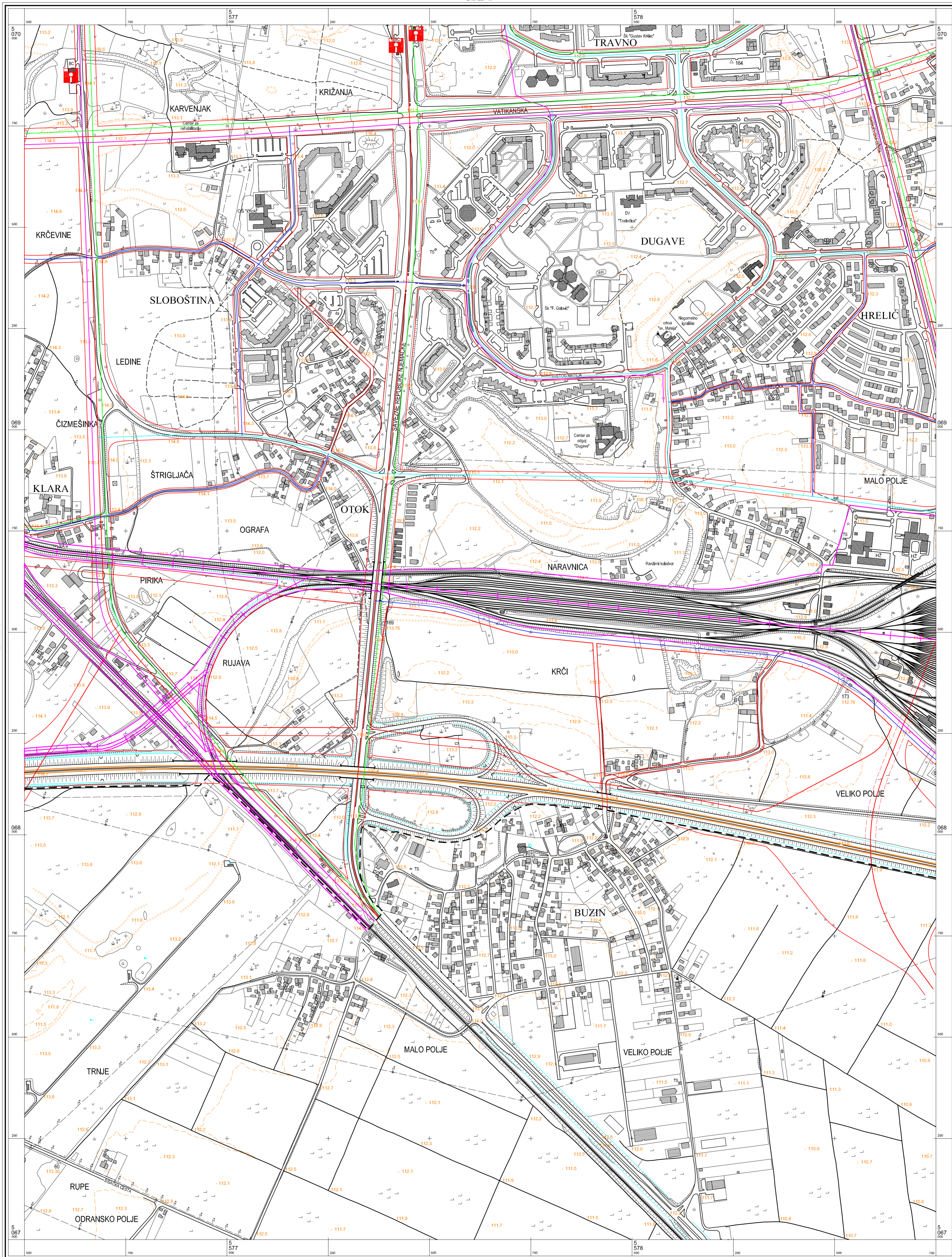
KATASTARSKE OPĆINE

- A.
- B.
- C.

GRAD ZAGREB
 Gradski zavod za prostorno uređenje
 PROČELNIK
 Ivica Farjtek, dipl.ing.arh.
 Zagreb, studeni 2007.

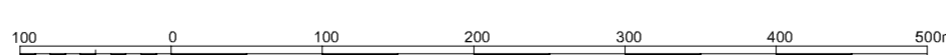
Izradba: Geofoto - Zagreb

Aerofotogrametrijsko snimanje : veljača 1998. god.
 Tiskano : 1999. god.



© Gradski zavod za planiranje razvoja Grada i zaštitu okoliša Grada Zagreba
 Državna geodetska uprava Republike Hrvatske
 Gradski zavod za katastar i geodetske poslove Grada Zagreba

Mjerilo 1 : 5000



Ekvidistancija 5 m

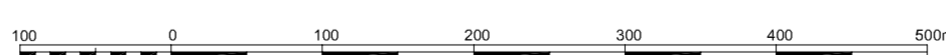
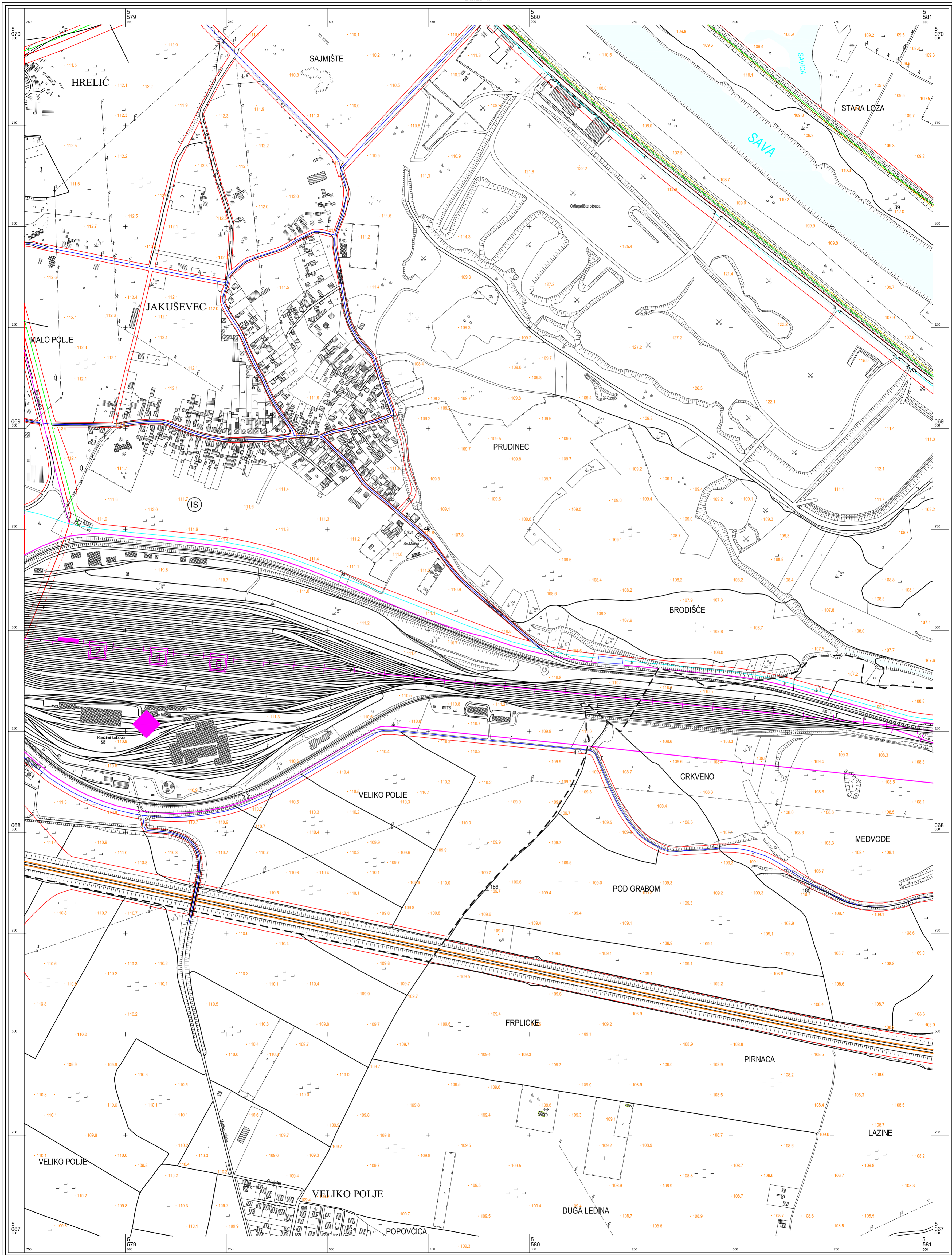
KATASTARSKE OPĆINE

- A.
- B.
- C.


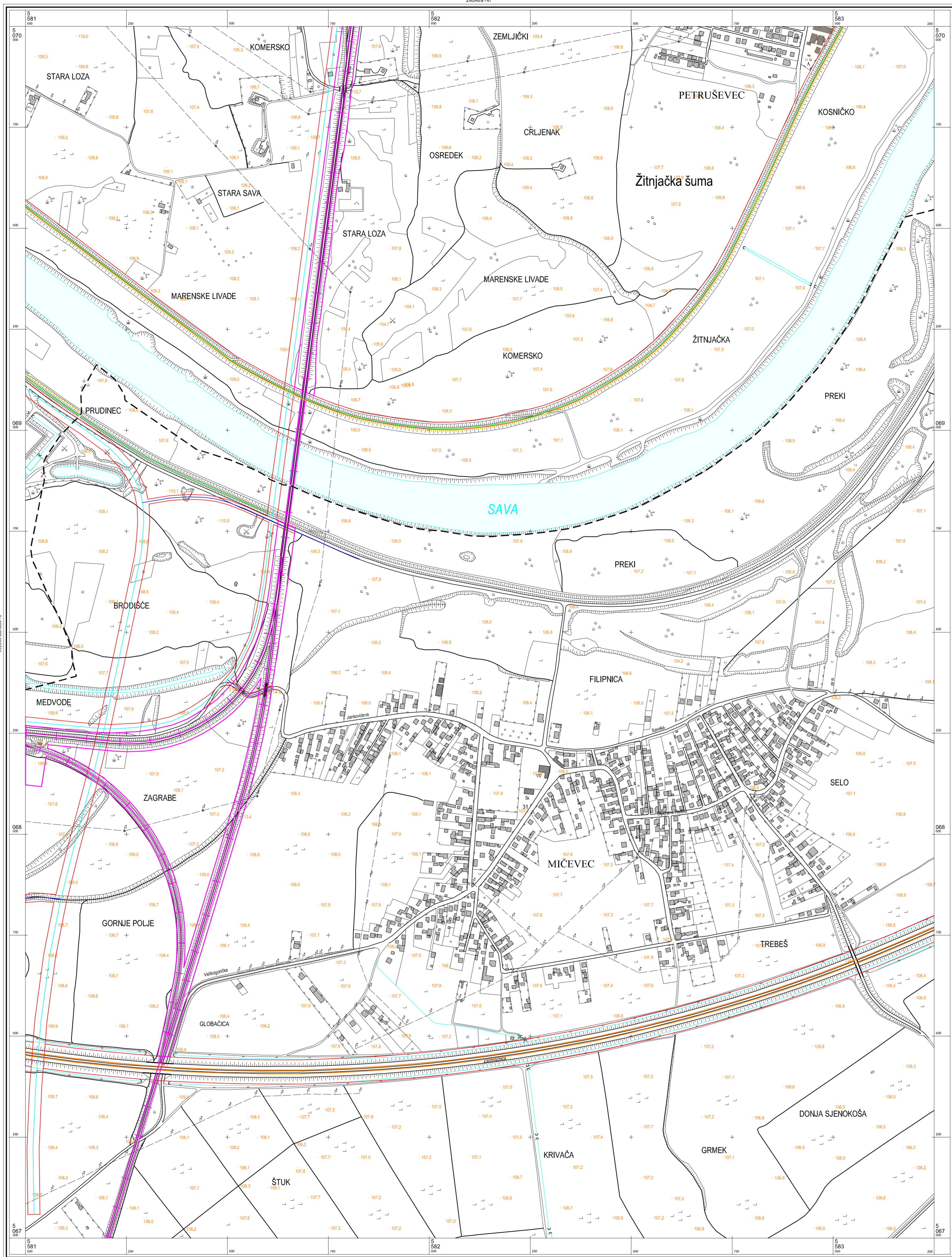
GRAD ZAGREB
 Gradski zavod za prostorno uređenje
 PROCJENNIK
 Ivica Farjsek, dipl.ing.arh.
 Zagreb, studeni 2007.

Izradba: Geofoto - Zagreb

Aerofotogrametrijsko snimanje : veljača 1998. god.
 Tiskano : 1999. god.




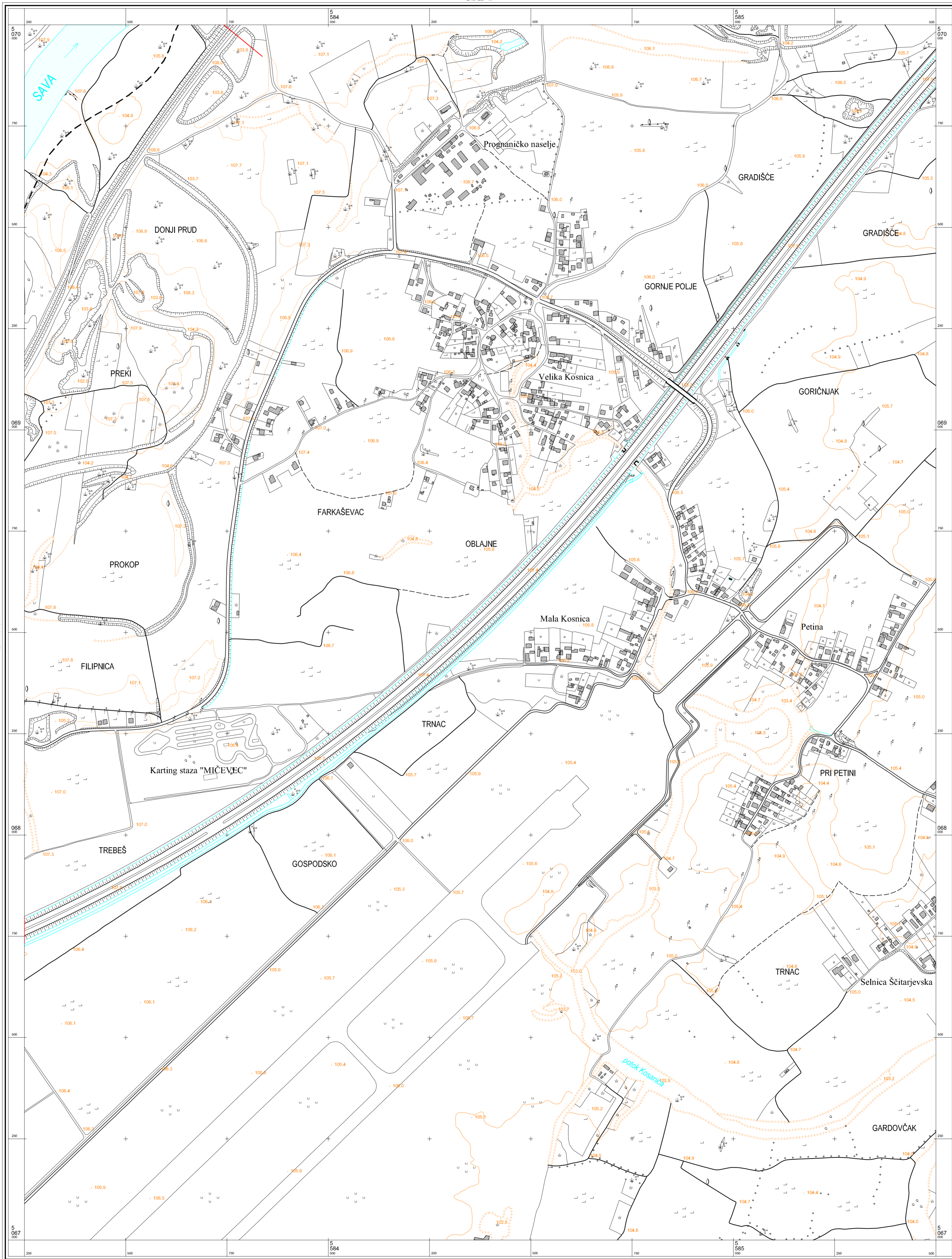
A. **GRAD ZAGREB**
 B. Gradski zavod za prostorno uređenje
 C. **PROČELNIK**
 Ivica Farjtek, dipl.ing.arh.
 Zagreb, studeni 2007.



KATASTRARSKE OPĆINE Izradba: Zavod za fotogrametriju d.d. - Zagreb

A. **GRAD ZAGREB**
 B. Gradski zavod za prostorno uređenje
 C. **PROČELNIK**
 Ivica Farjtek, dipl.ing.arh.

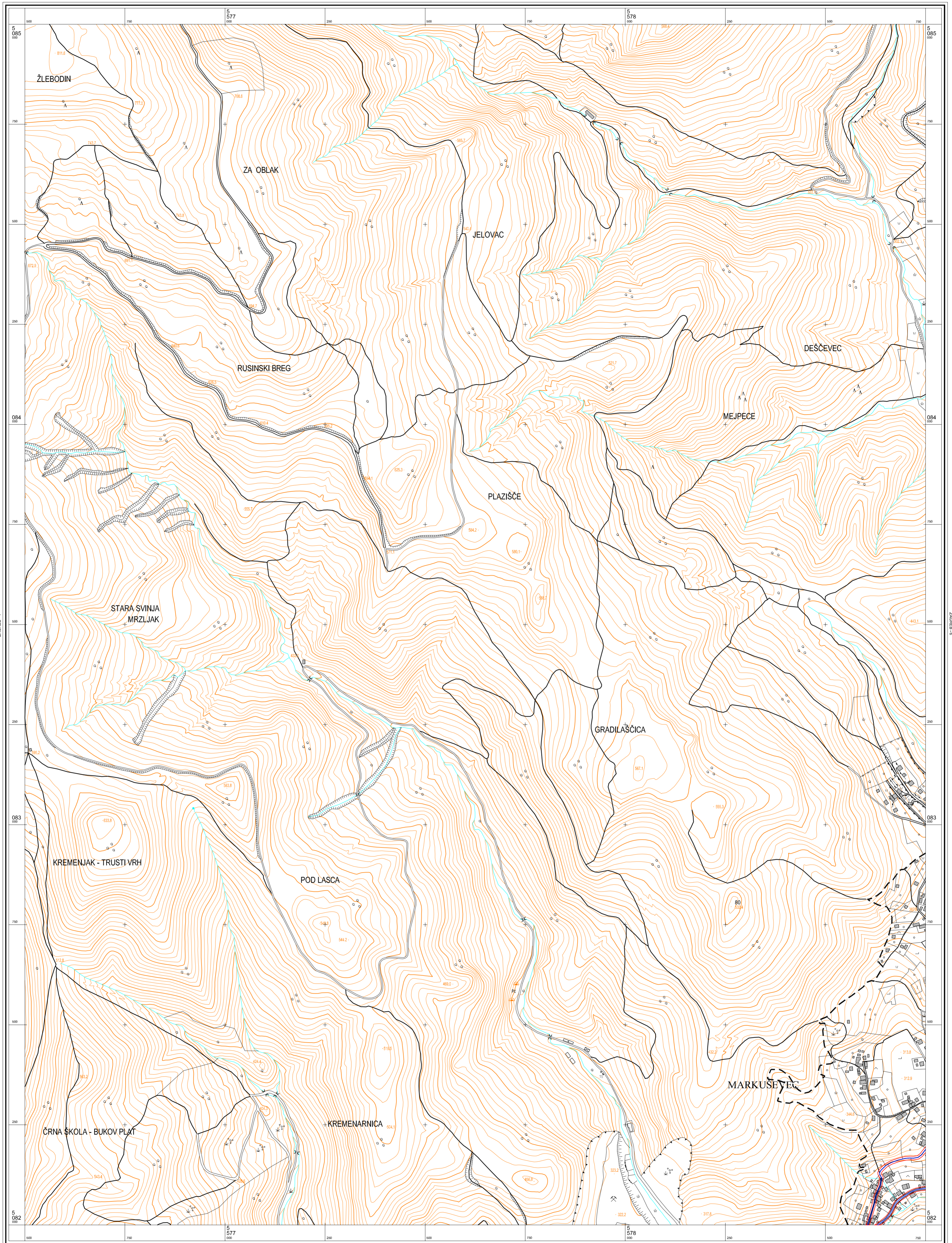
Aerofotogrametrijsko snimanje : veljača 1988. god.
 Tiskano : 1999. god.

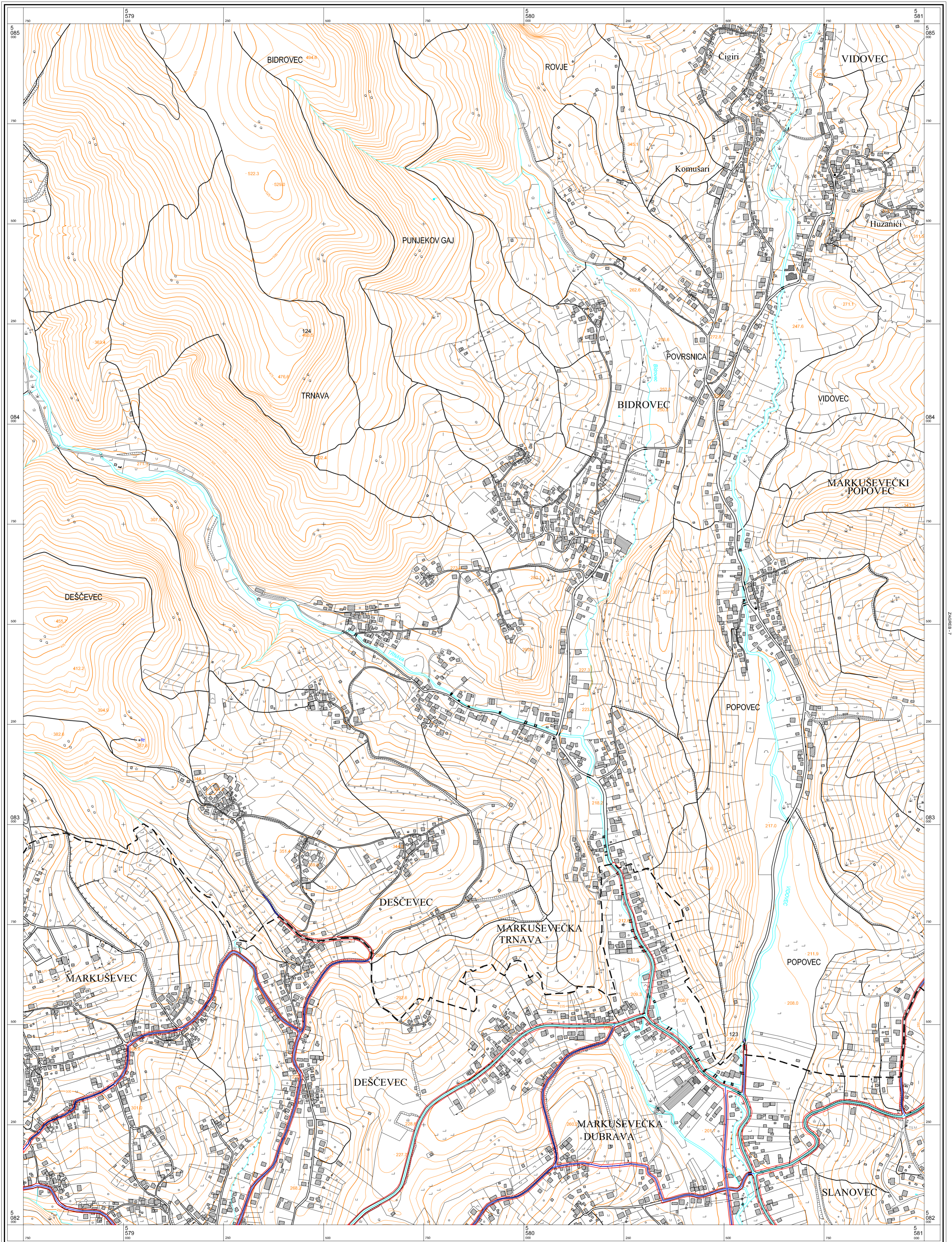


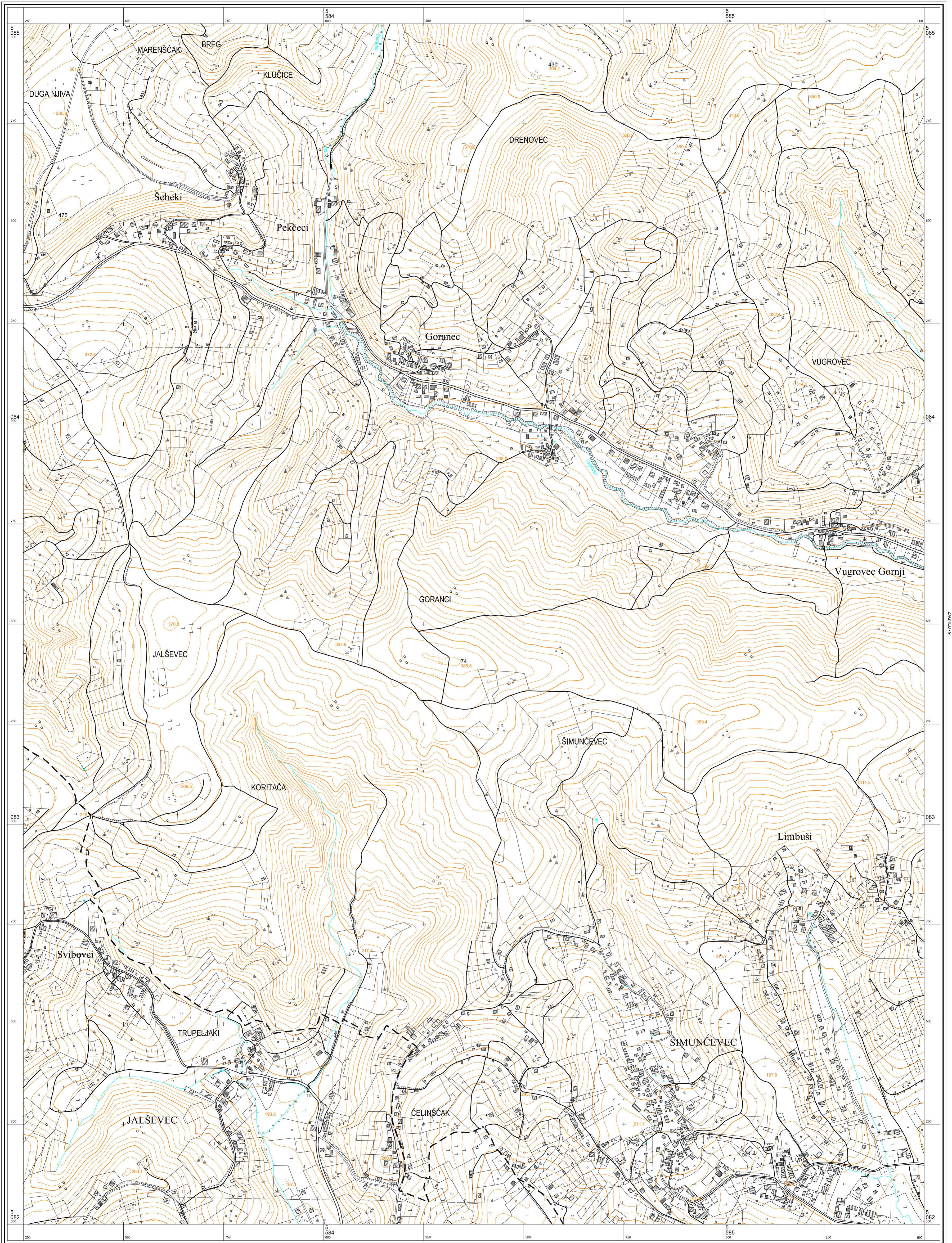
GRAD ZAGREB
 Gradski zavod za prostorno uređenje

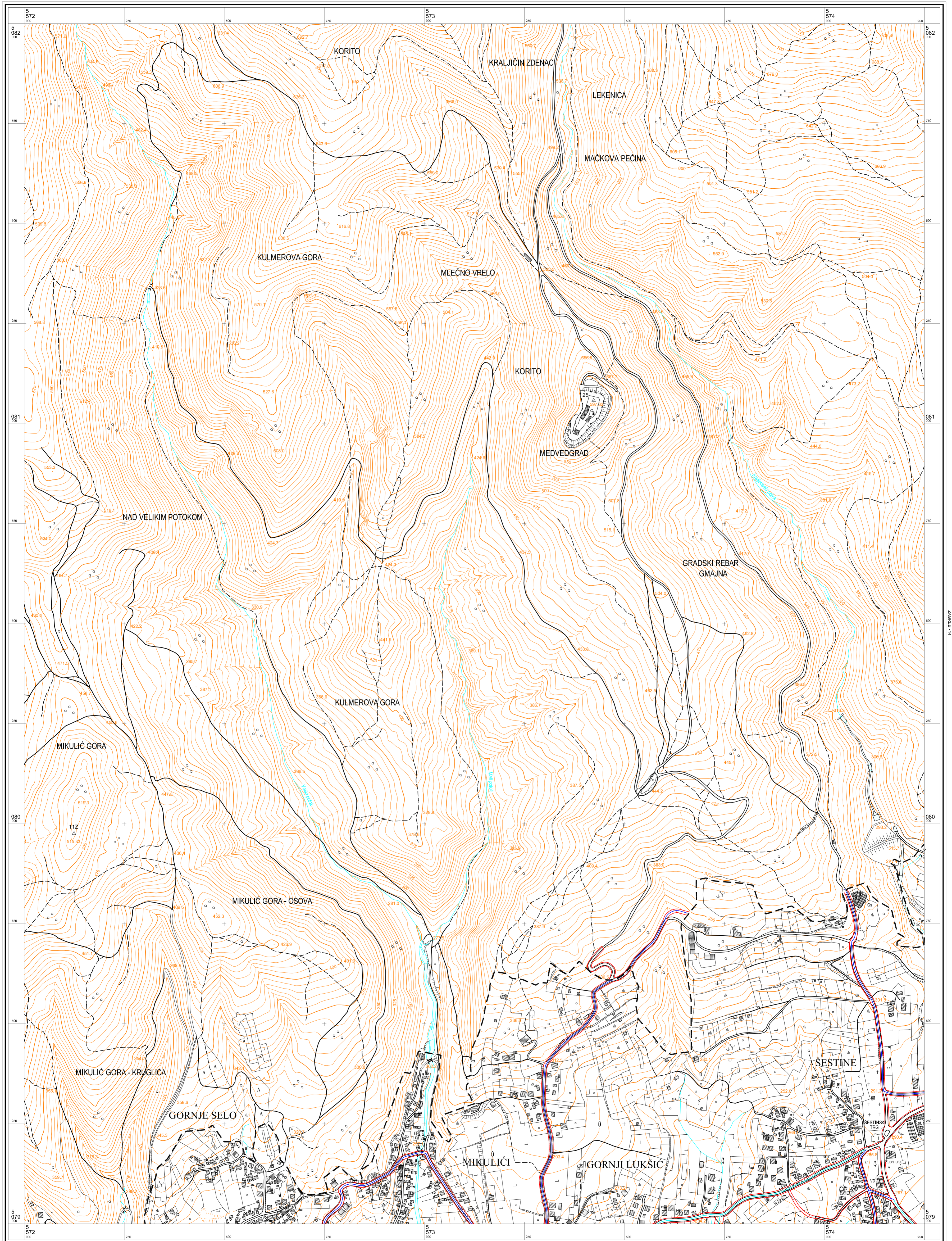
PROČELNIK
 Ivica Farjtek, dipl.ing.arh.

Zagreb, studeni 2007.



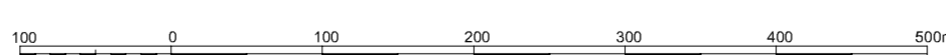






© Gradski zavod za planiranje razvoja Grada i zaštitu okoliša Grada Zagreba
 Državna geodetska uprava Republike Hrvatske
 Gradski zavod za katastar i geodetske poslove Grada Zagreba

Mjerilo 1 : 5000



Ekvidistancija 5 m

KATAstarske Općine

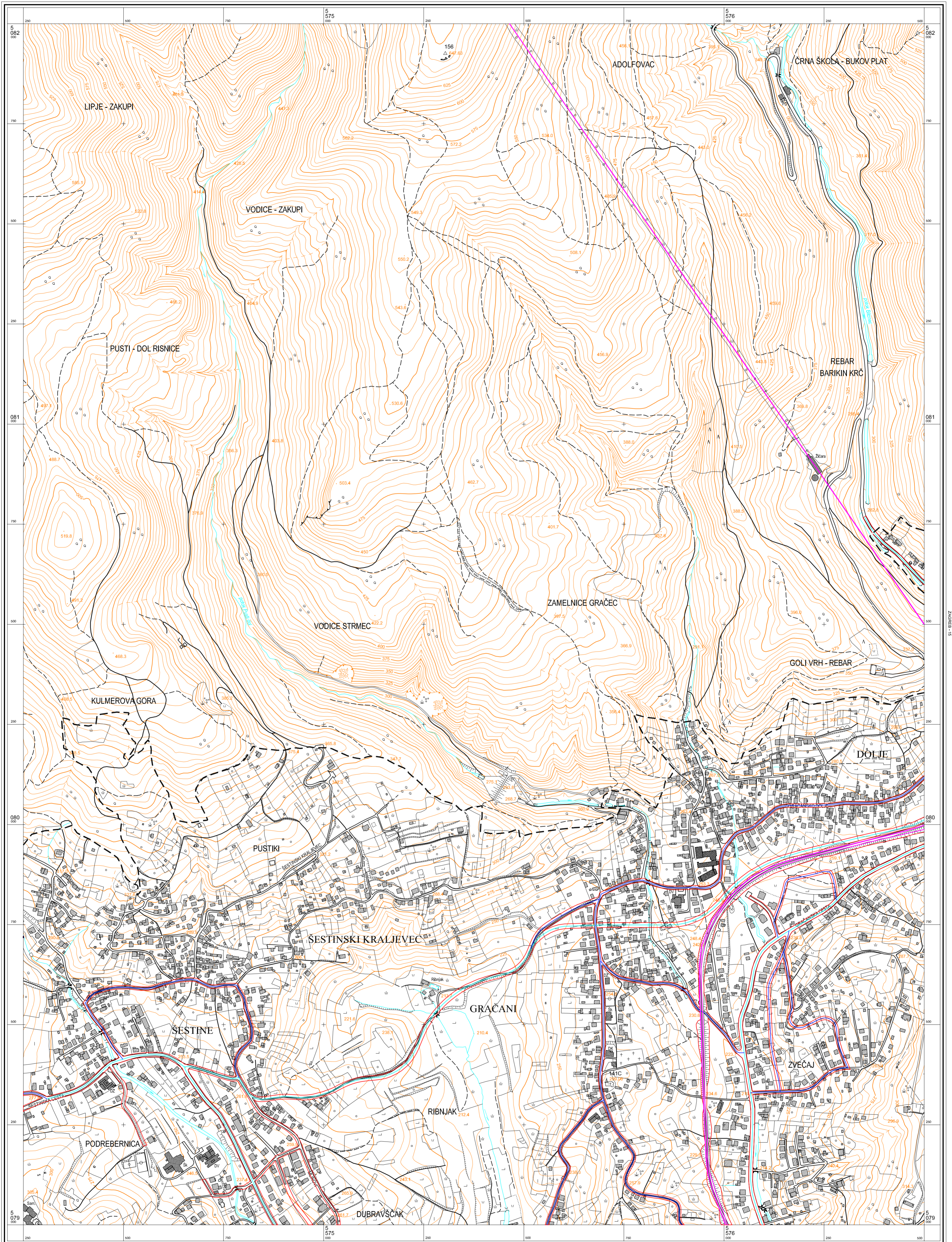
- A.
- B.
- C.

GRAD ZAGREB
 Gradski zavod za prostorno uređenje

PROČELNIK
 Ivica Farjtek, dipl.ing.arh.
 Zagreb, studeni 2007.

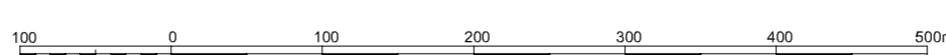
Izradba: Geofoto - Zagreb

Aerofotogrametrijsko snimanje : veljača 1998. god.
 Tiskano : 1999. god.



© Gradski zavod za planiranje razvoja Grada i zaštitu okoliša Grada Zagreba
 Državna geodetska uprava Republike Hrvatske
 Gradski zavod za katastar i geodetske poslove Grada Zagreba

Mjerilo 1 : 5000



Ekvidistancija 5 m

KATASTARSKE OPĆINE

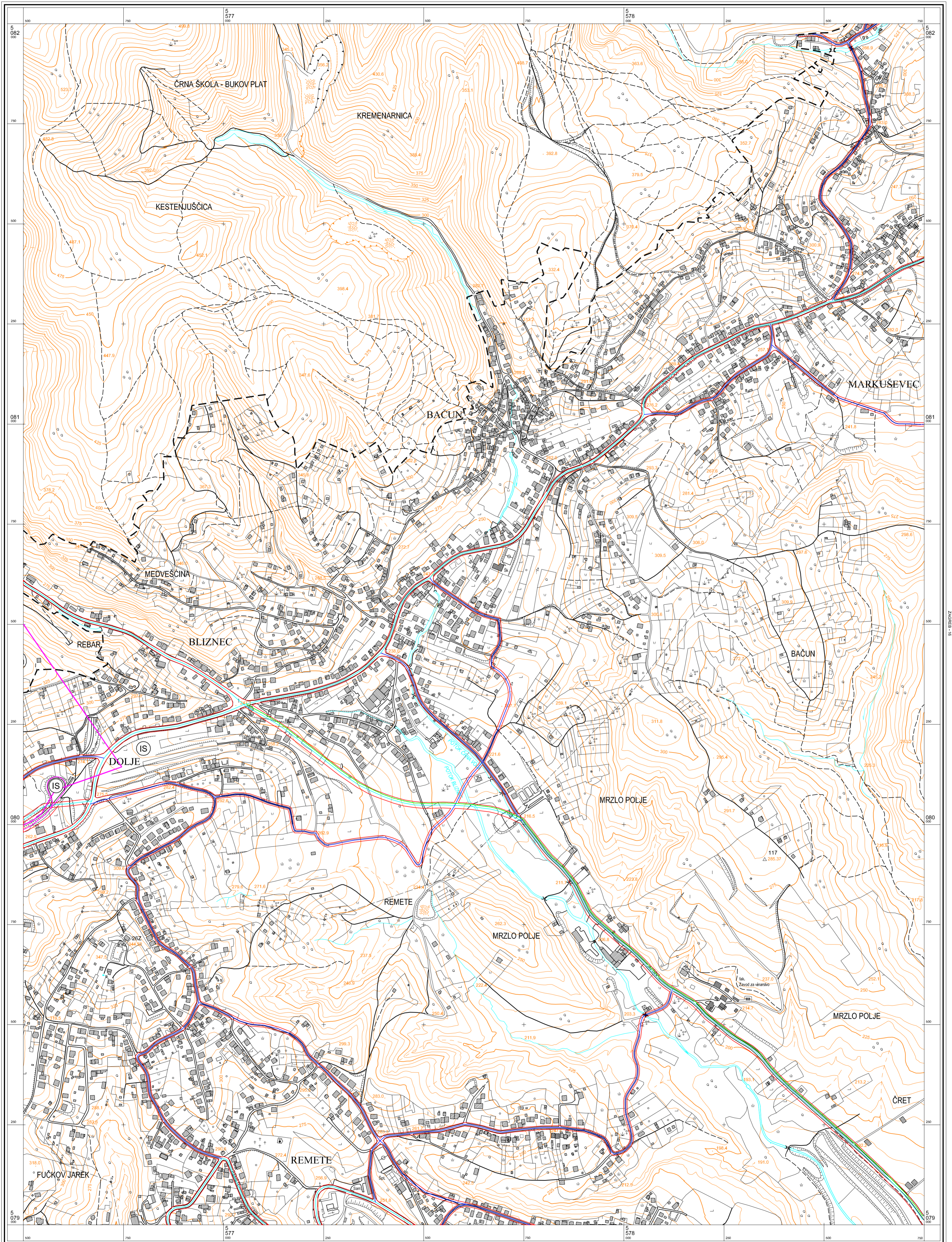
A.
B.
C.

GRAD ZAGREB
 Gradski zavod za prostorno uređenje

PROČELNIK
 Ivica Farjtek, dipl.ing.arh.
 Zagreb, studeni 2007.

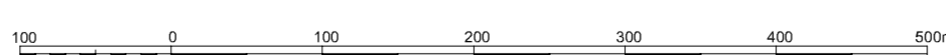
Izradba: Geofoto - Zagreb

Aerofotogrametrijsko snimanje : veljača 1998. god.
 Tiskano : 1999. god.



© Gradski zavod za planiranje razvoja Grada i zaštitu okoliša Grada Zagreba
 Državna geodetska uprava Republike Hrvatske
 Gradski zavod za katastar i geodetske poslove Grada Zagreba

Mjerilo 1 : 5000



Ekvidistancija 5 m

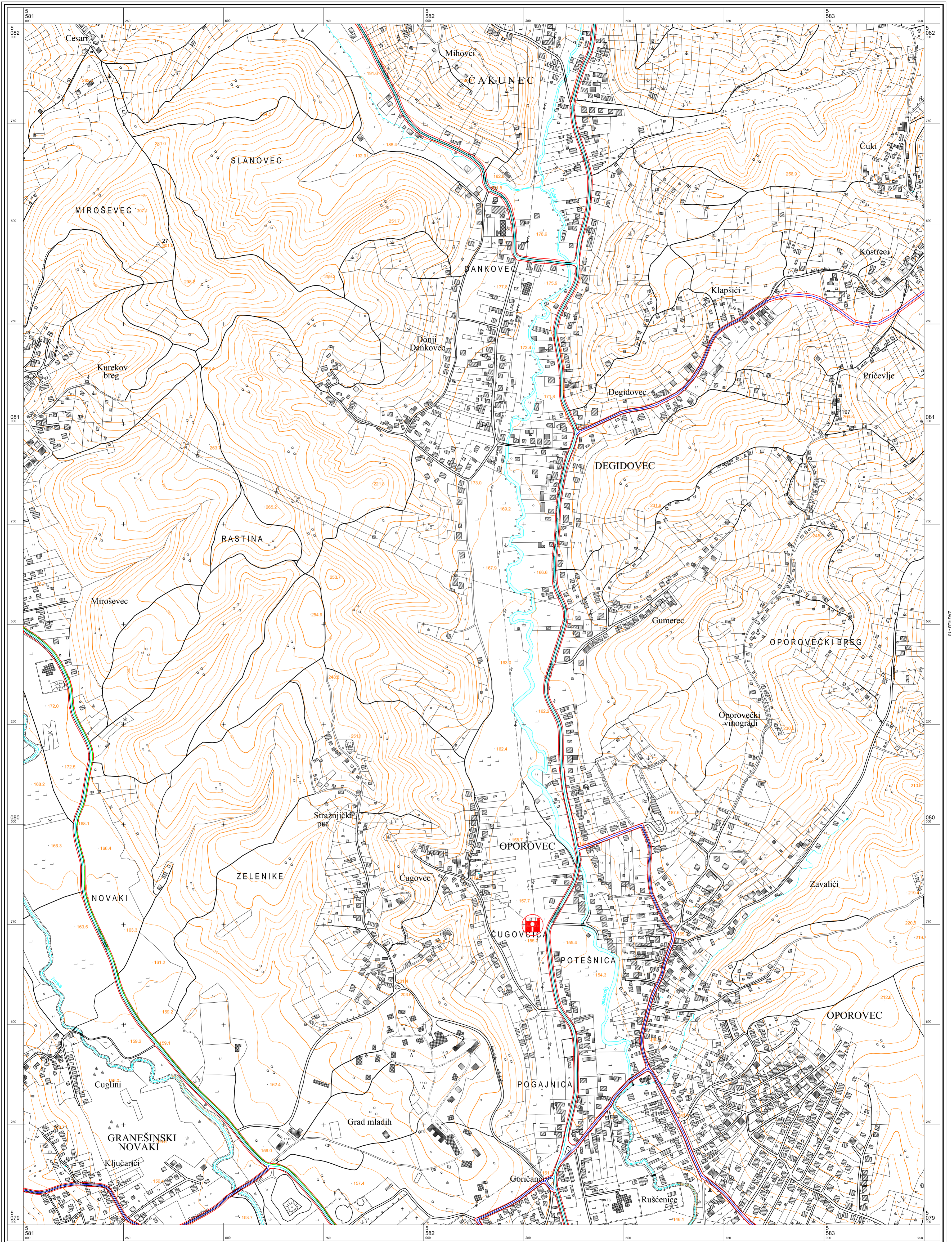
KATASTARSKE OPĆINE

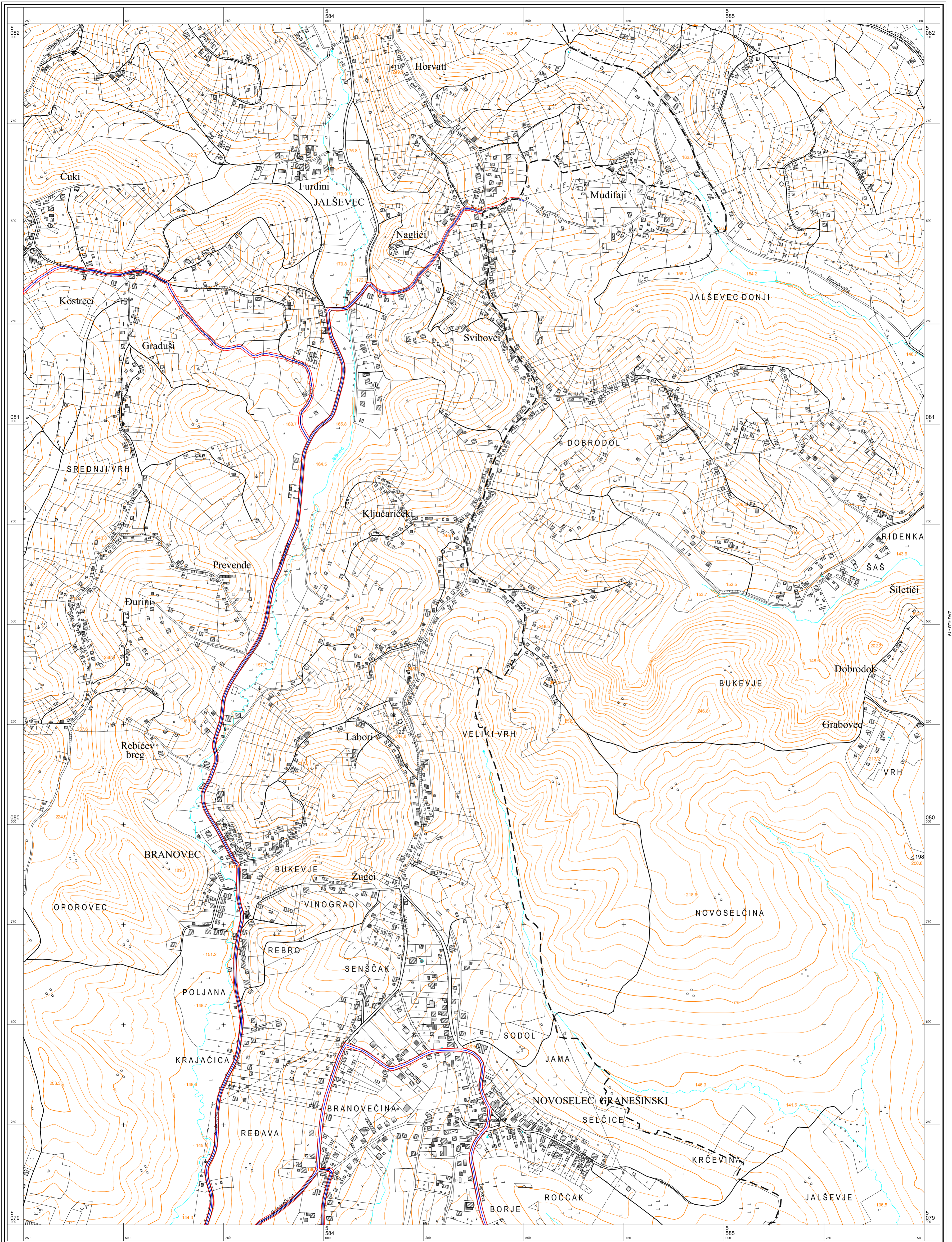
- A.
- B.
- C.

GRAD ZAGREB
 Gradski zavod za prostorno uređenje
 PROCJELNIK
 Ivica Farjtek, dipl.ing.arh.
 Zagreb, studeni 2007.

Izradba: Geofoto - Zagreb

Aerofotogrametrijsko snimanje : veljača 1998. god.
 Tiskano : 1999. god.

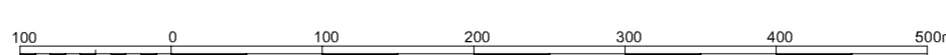
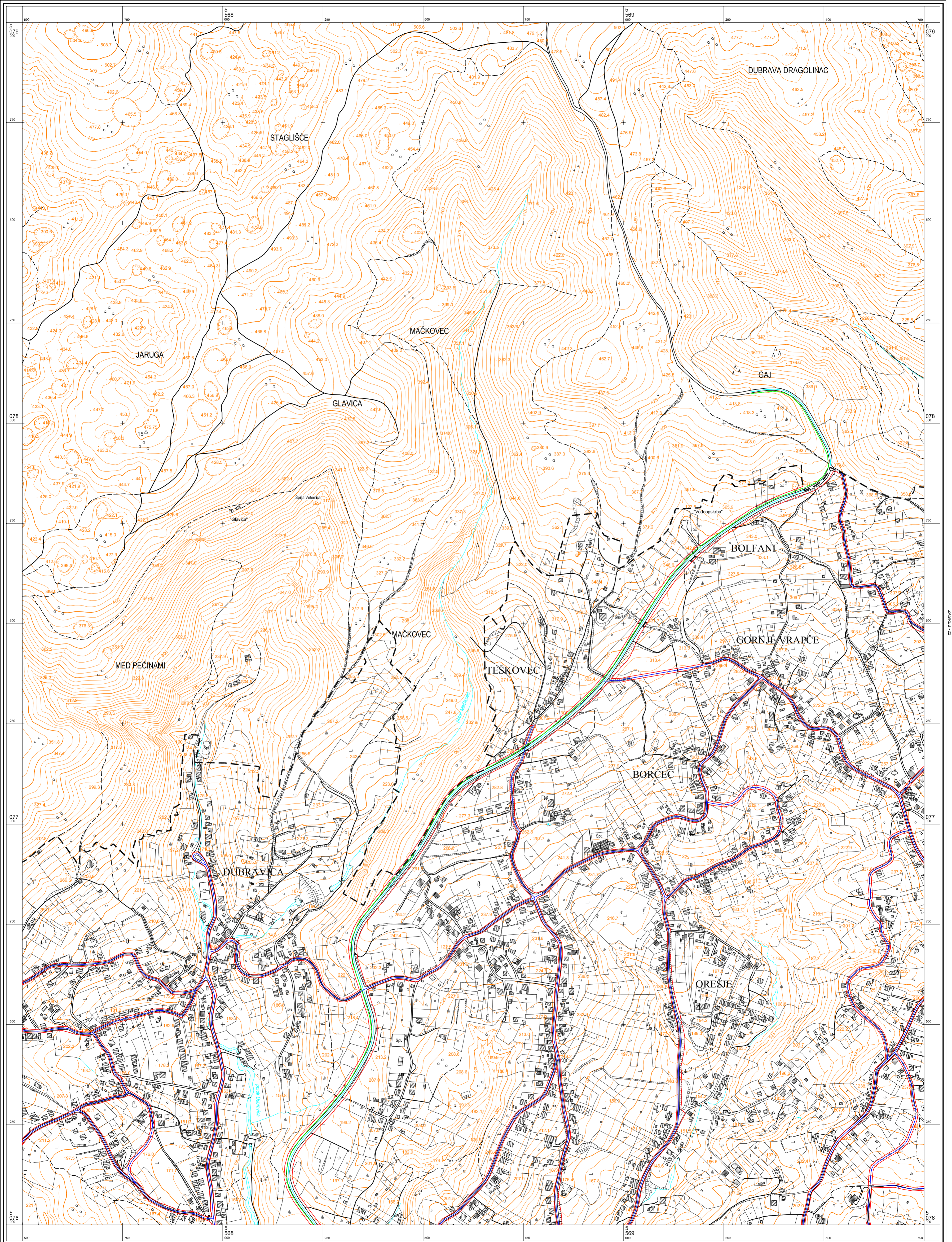


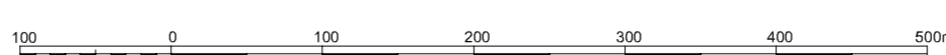
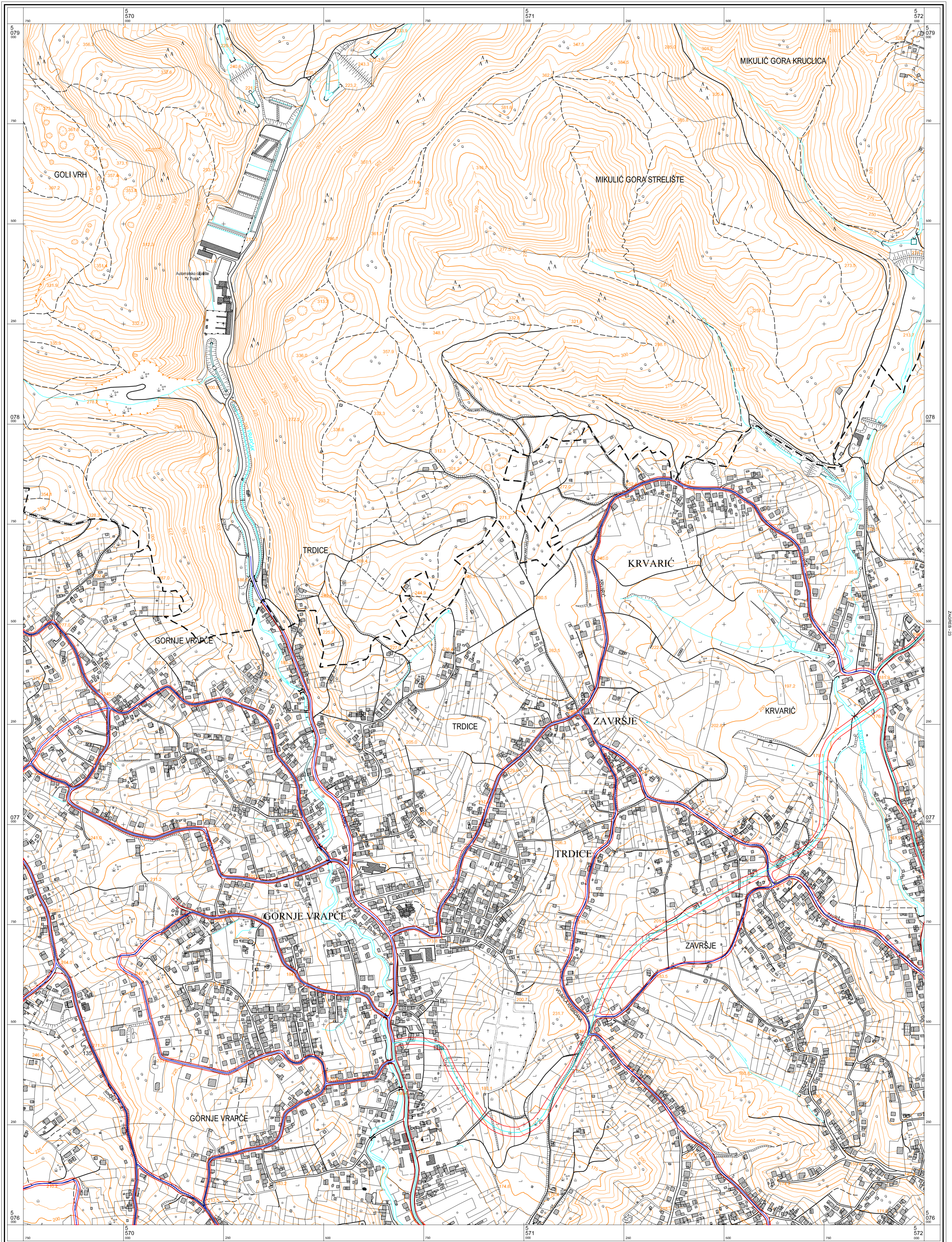


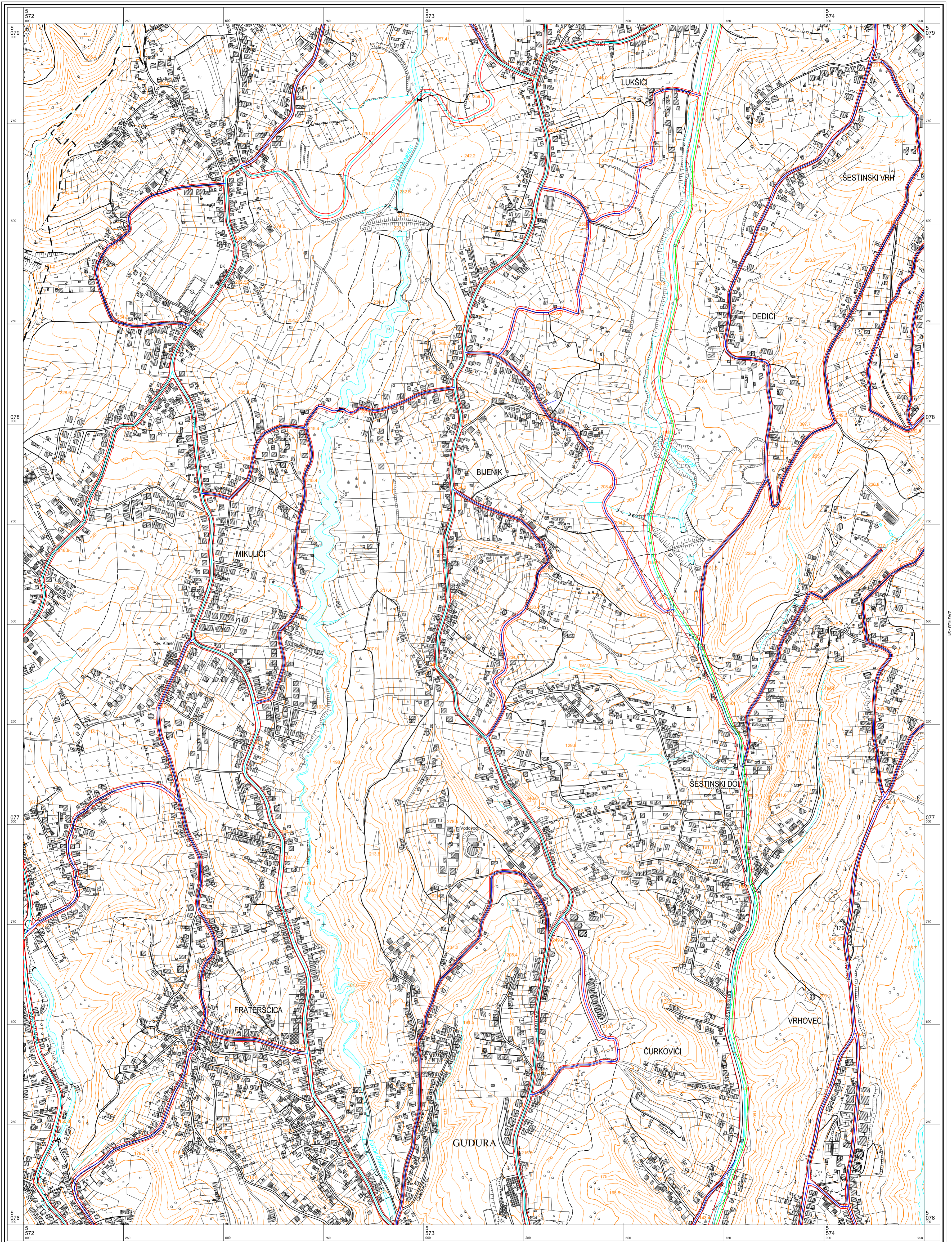
KATASTARSKE OPĆINE Izradba: Zavod za fotogrametriju d.d. - Zagreb

A. **GRAD ZAGREB**
 B. Gradski zavod za prostorno uređenje
 C. **PROČELNIK**
 Ivica Farjtek, dipl.ing.arh.

Aerofotogrametrijsko snimanje : veljača 1998. god.
 Tiskano : 1999.god.








© Gradski zavod za planiranje razvoja Grada i zaštitu okoliša Grada Zagreba
 Državna geodetska uprava Republike Hrvatske
 Gradski zavod za katastar i geodetske poslove Grada Zagreba

Mjerilo 1 : 5000



Ekvidistancija 5 m

KATASTARSKE OPĆINE

- A.
- B.
- C.


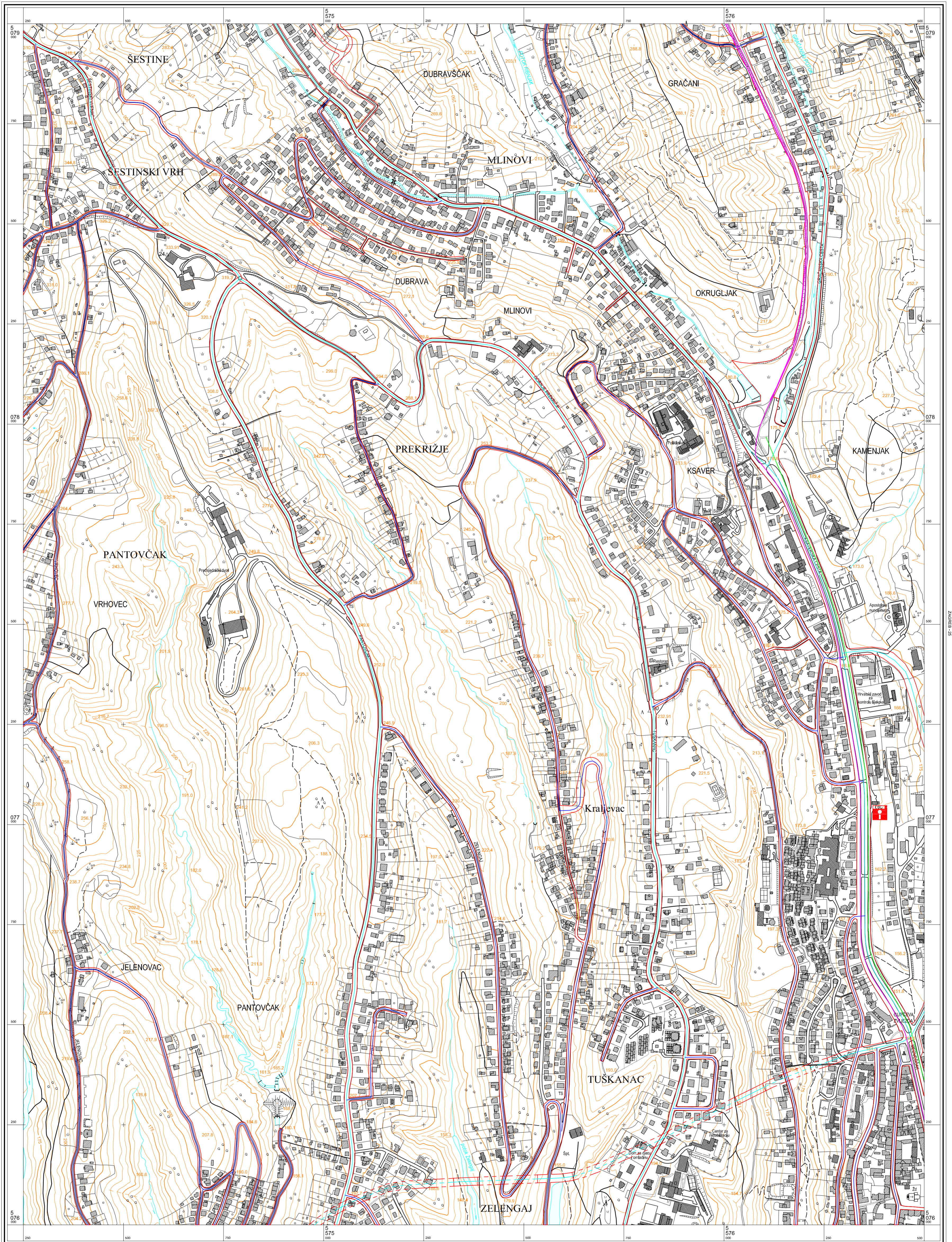
GRAD ZAGREB
 Gradski zavod za prostorno uređenje

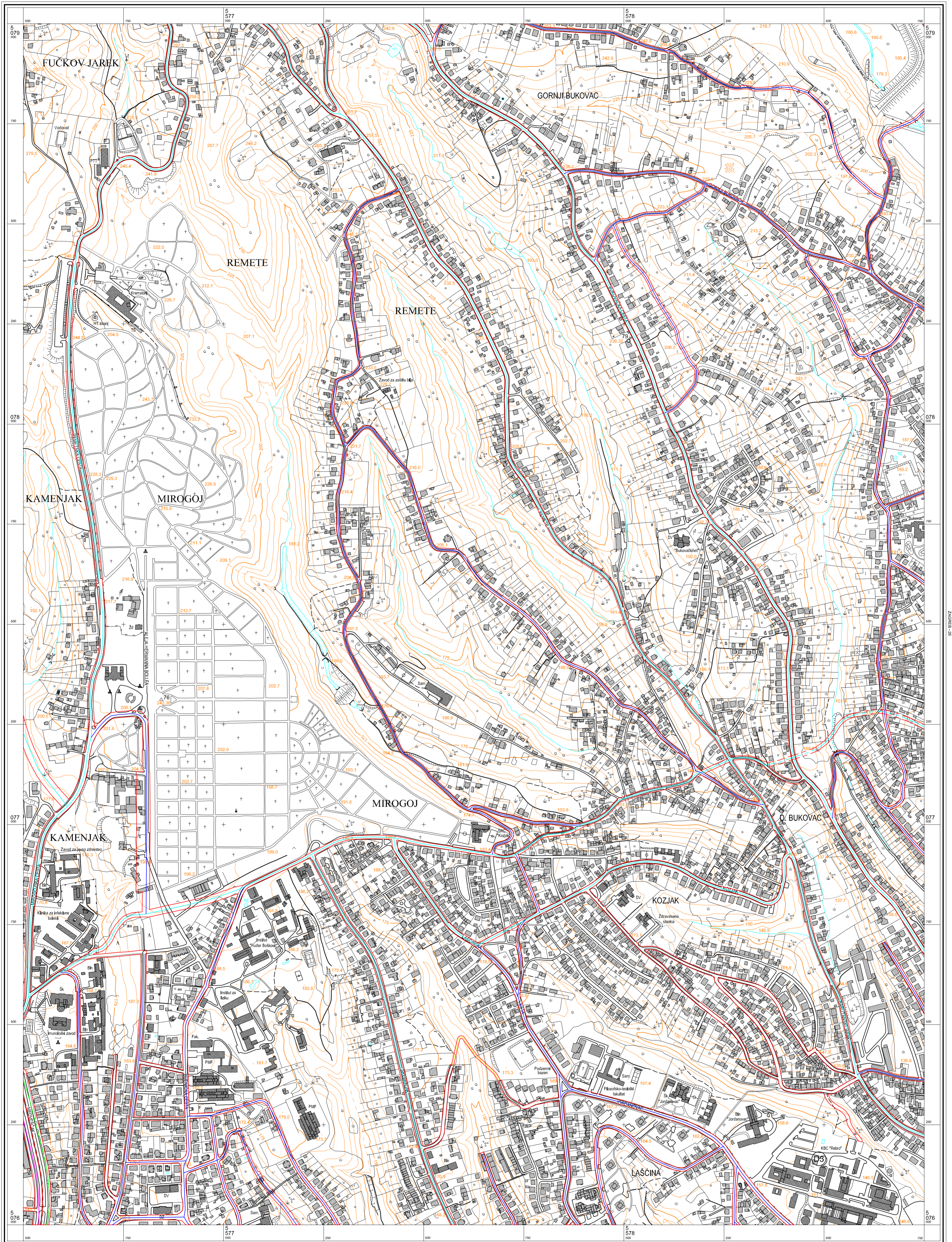
PROČELNIK
 Ivica Farjtek, dipl.ing.arh.

Zagreb, studeni 2007.

Izradba: Geofoto - Zagreb


Aerofotogrametrijsko snimanje : veljača 1998. god.
 Tiskano : 1999. god.





© Gradski zavod za planiranje razvoja Grada i zaštitu okoliša Grada Zagreba
 Državna geodetska uprava Republike Hrvatske
 Gradski zavod za katastar i geodetske poslove Grada Zagreba

Mjerilo 1 : 5000



Ekvidistancija 5 m

KATASTARSKE OPĆINE

A.

B.

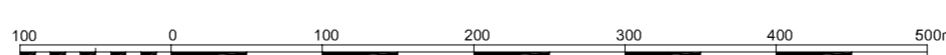
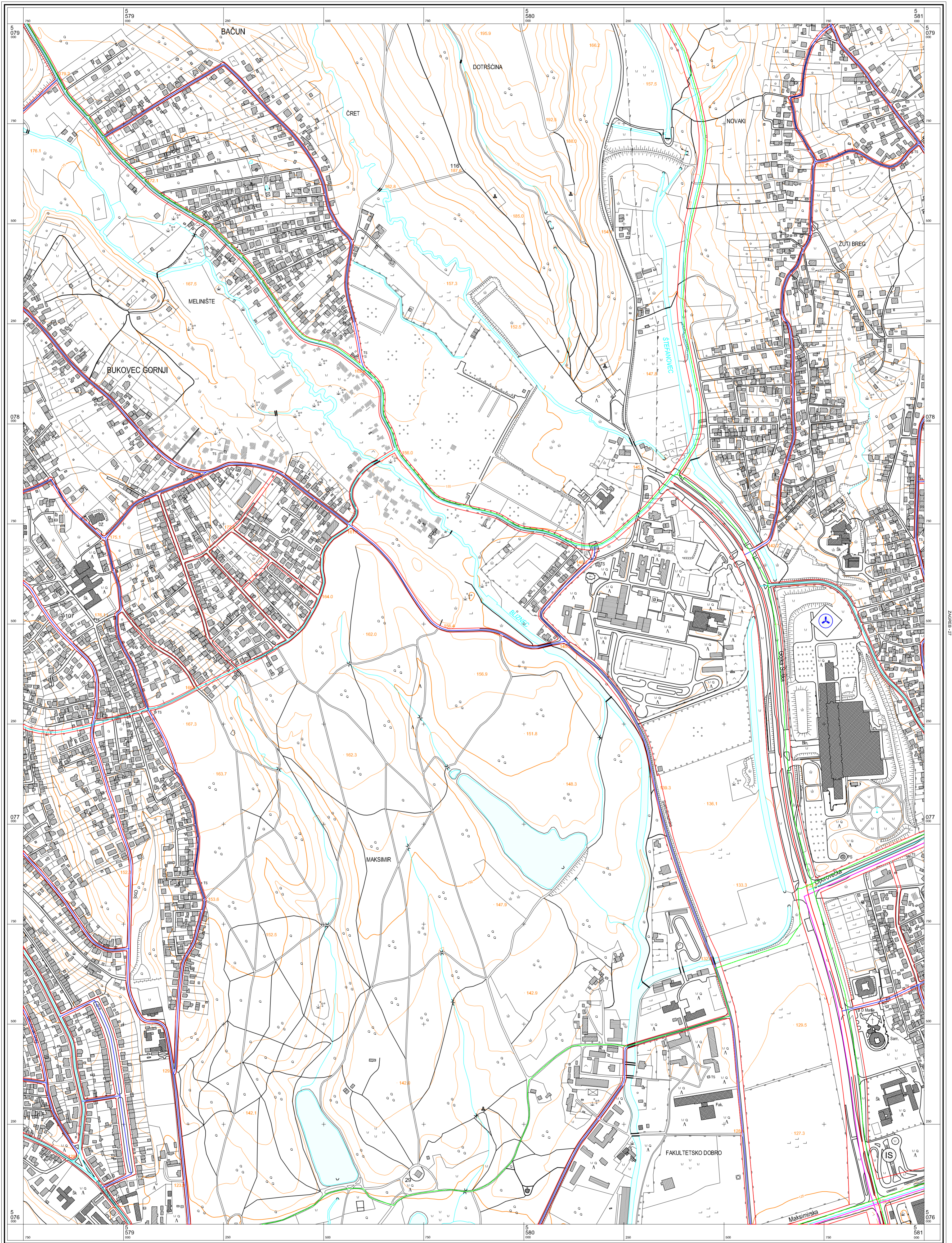
C.


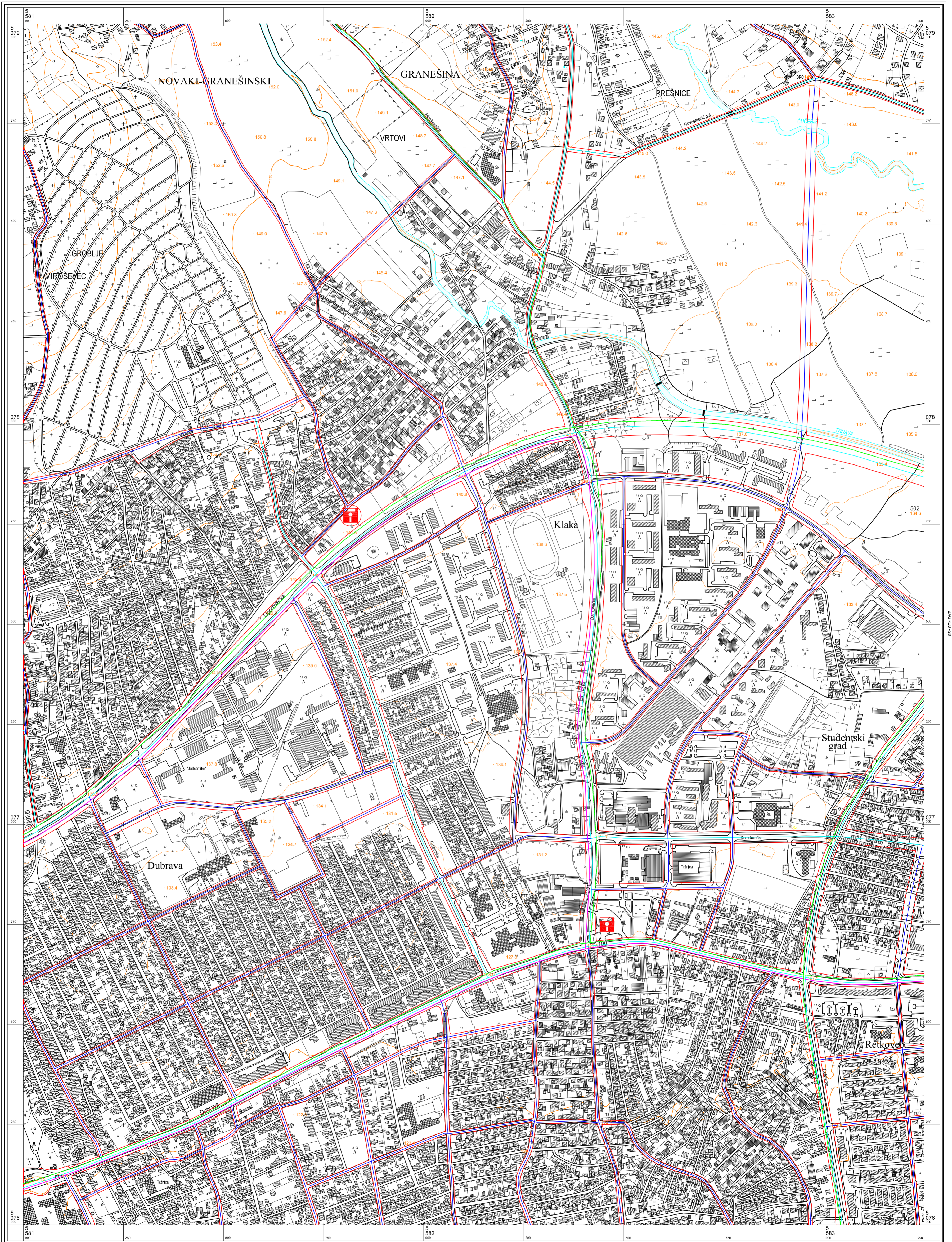
GRAD ZAGREB
 Gradski zavod za prostorno uređenje

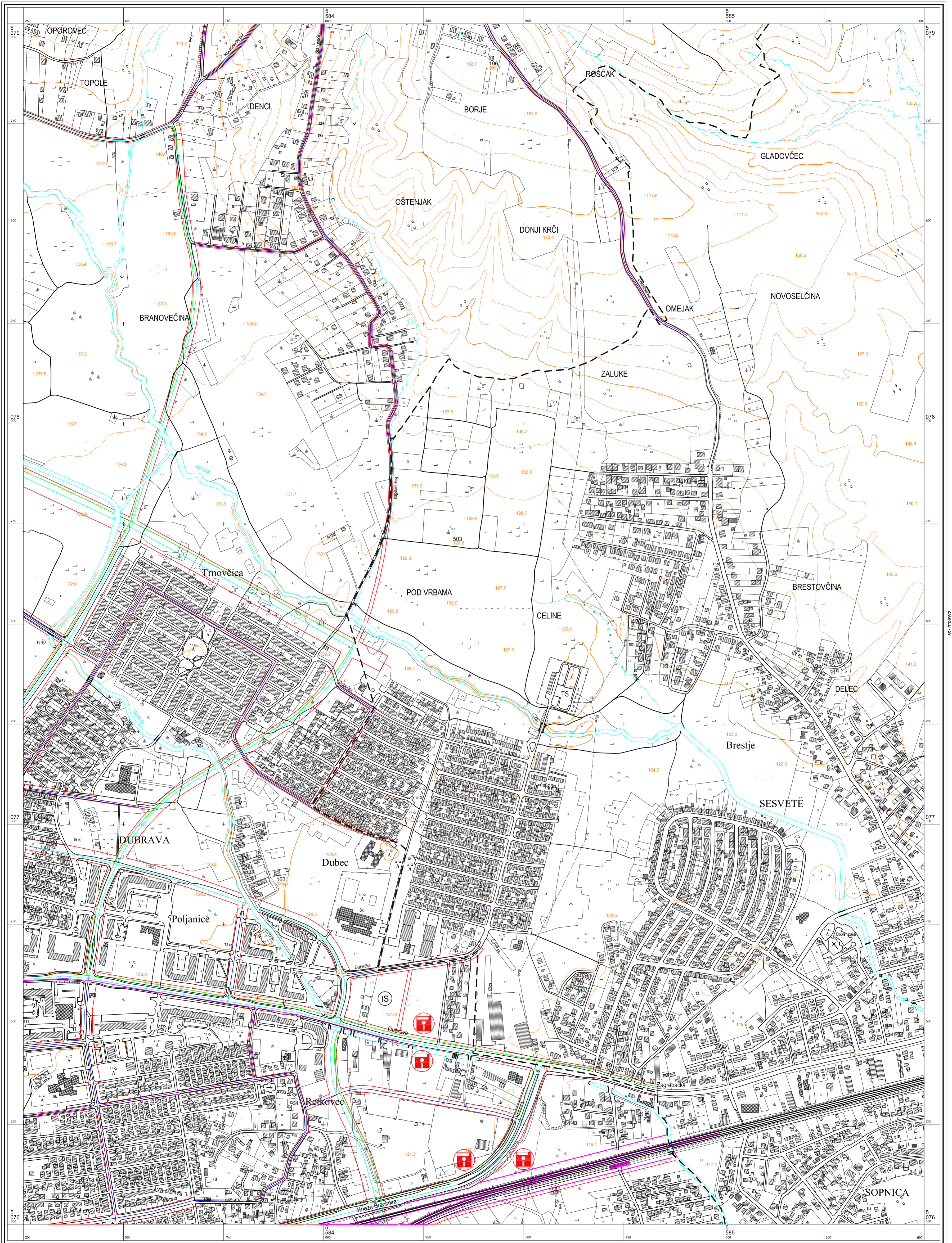
PROČELNIK
 Ivica Farjtek, dipl.ing.arh.
 Zagreb, studeni 2007.

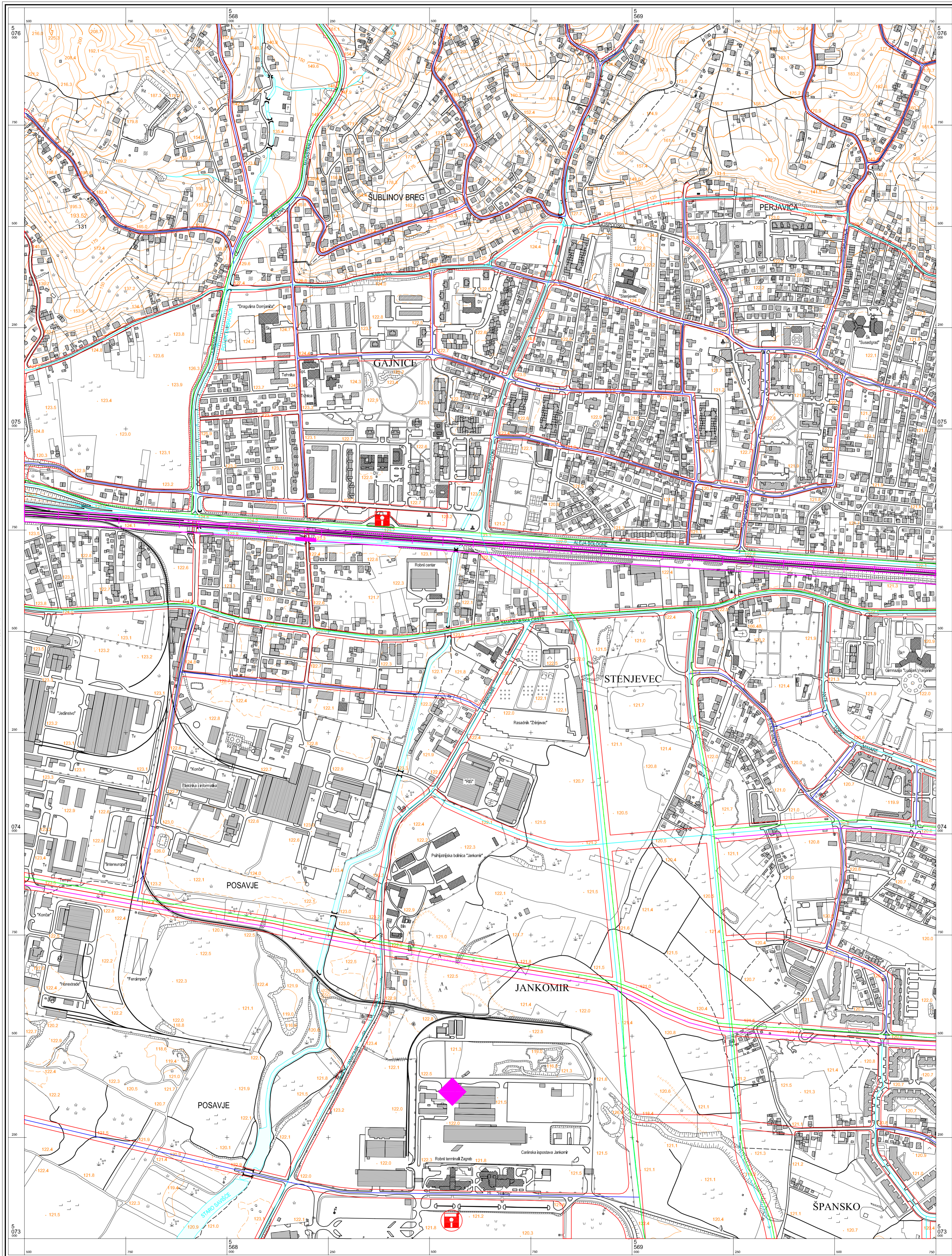
Izradba: Geofoto - Zagreb

Aerofotogrametrijsko snimanje : veljača 1998. god.
 Tiskano : 1999. god.



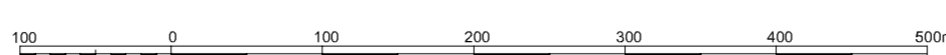






© Gradski zavod za planiranje razvoja Grada i zaštitu okoliša Grada Zagreba
 Državna geodetska uprava Republike Hrvatske
 Gradski zavod za katastar i geodetske poslove Grada Zagreba

Mjerilo 1 : 5000



Ekvidistancija 5 m

KATASTRARSKÉ OPĆINE

A.

B.

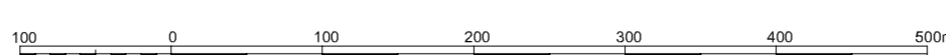
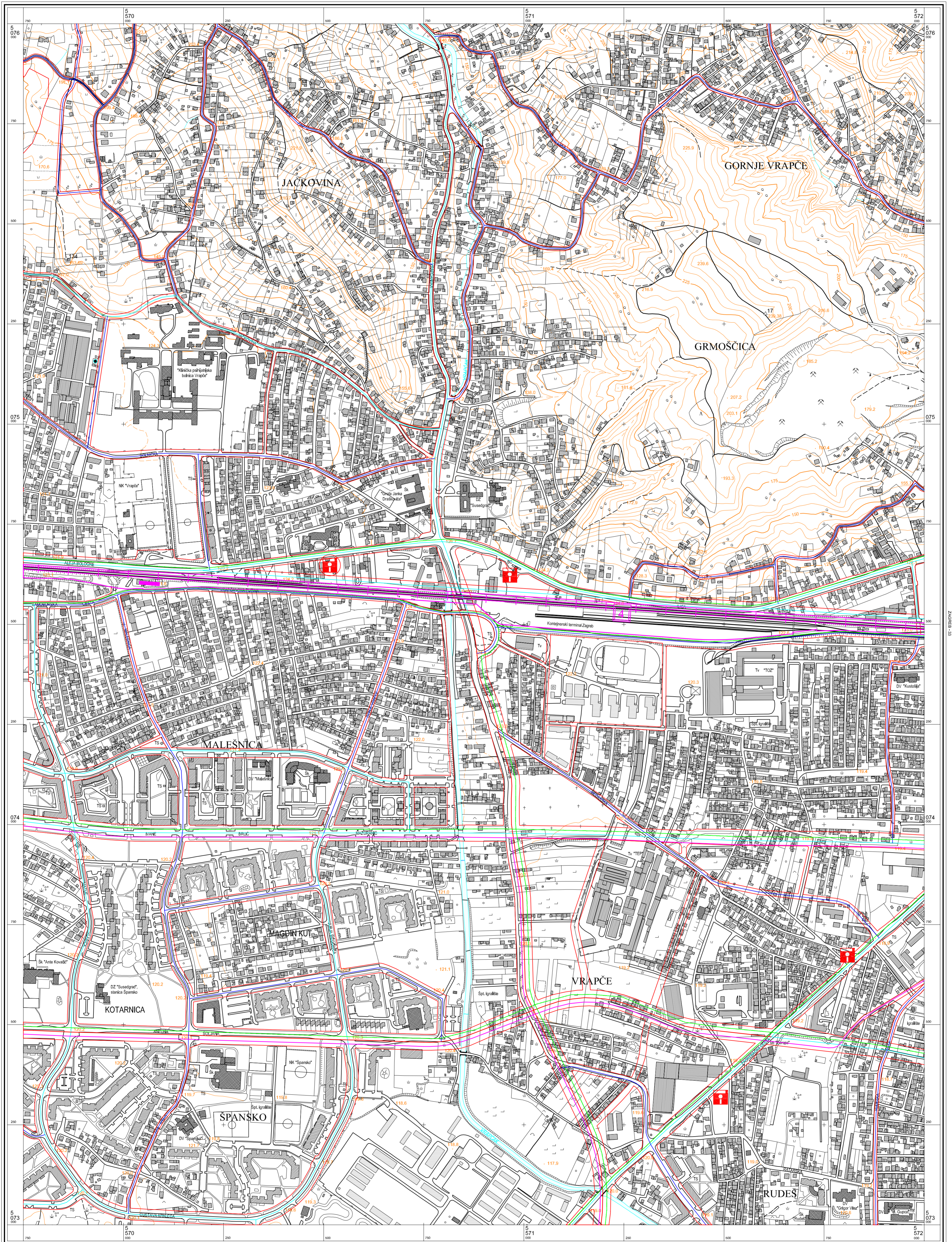
C.

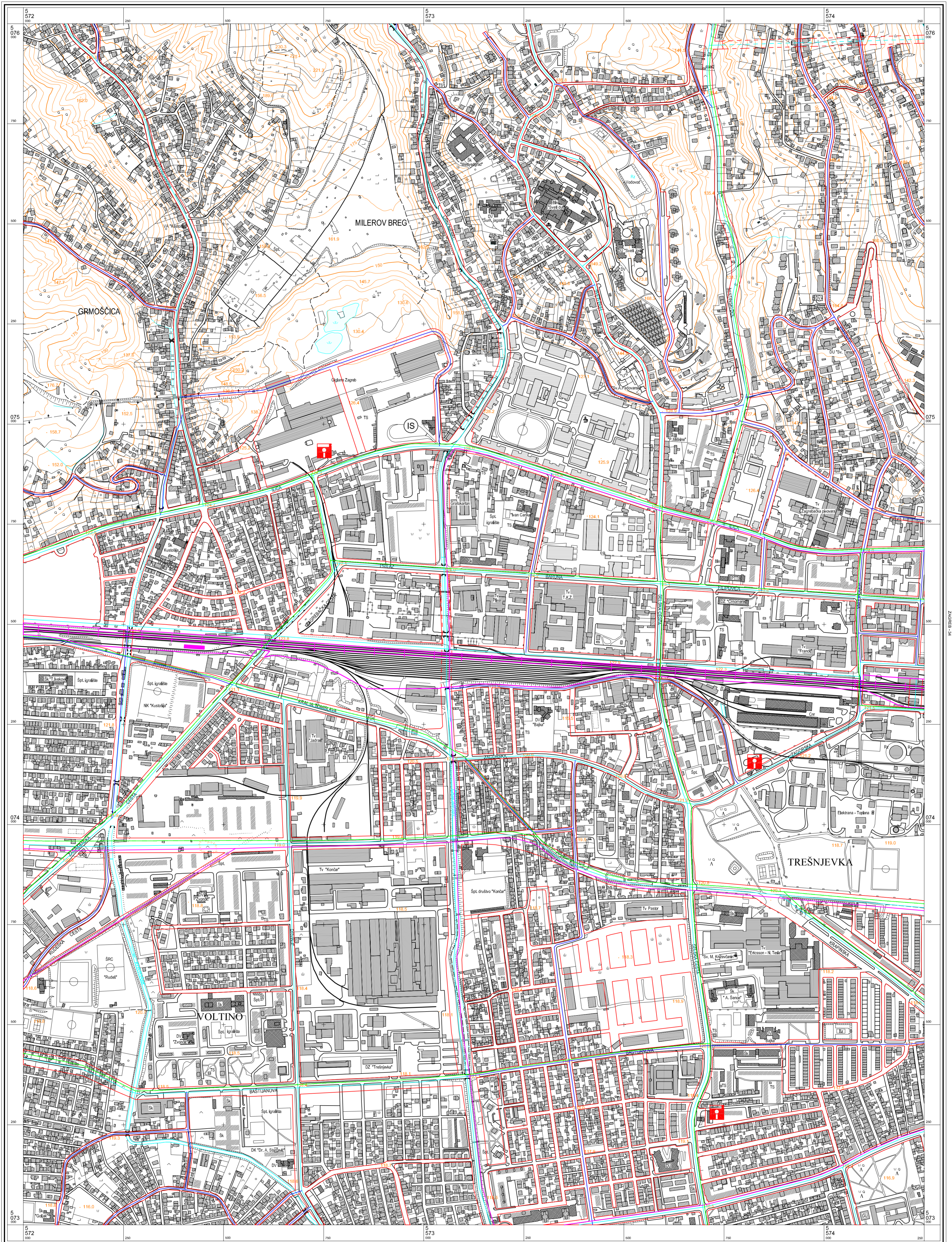
GRAD ZAGREB
 Gradski zavod za prostorno uređenje

PROČELNIK
 Ivica Farjtek, dipl.ing.arh.
 Zagreb, studeni 2007.

Izradba: Geofoto - Zagreb

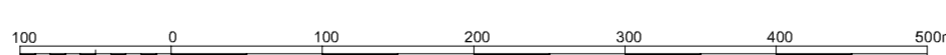
Aerofotogrametrijsko snimanje : veljača 1998. god.
 Tiskano : 1999. god.





© Gradski zavod za planiranje razvoja Grada i zaštitu okoliša Grada Zagreba
 Državna geodetska uprava Republike Hrvatske
 Gradski zavod za katastar i geodetske poslove Grada Zagreba

Mjerilo 1 : 5000



Ekvidistancija 5 m

KATASTARSKE OPĆINE

- A.
- B.
- C.

GRAD ZAGREB
 Gradski zavod za prostorno uređenje

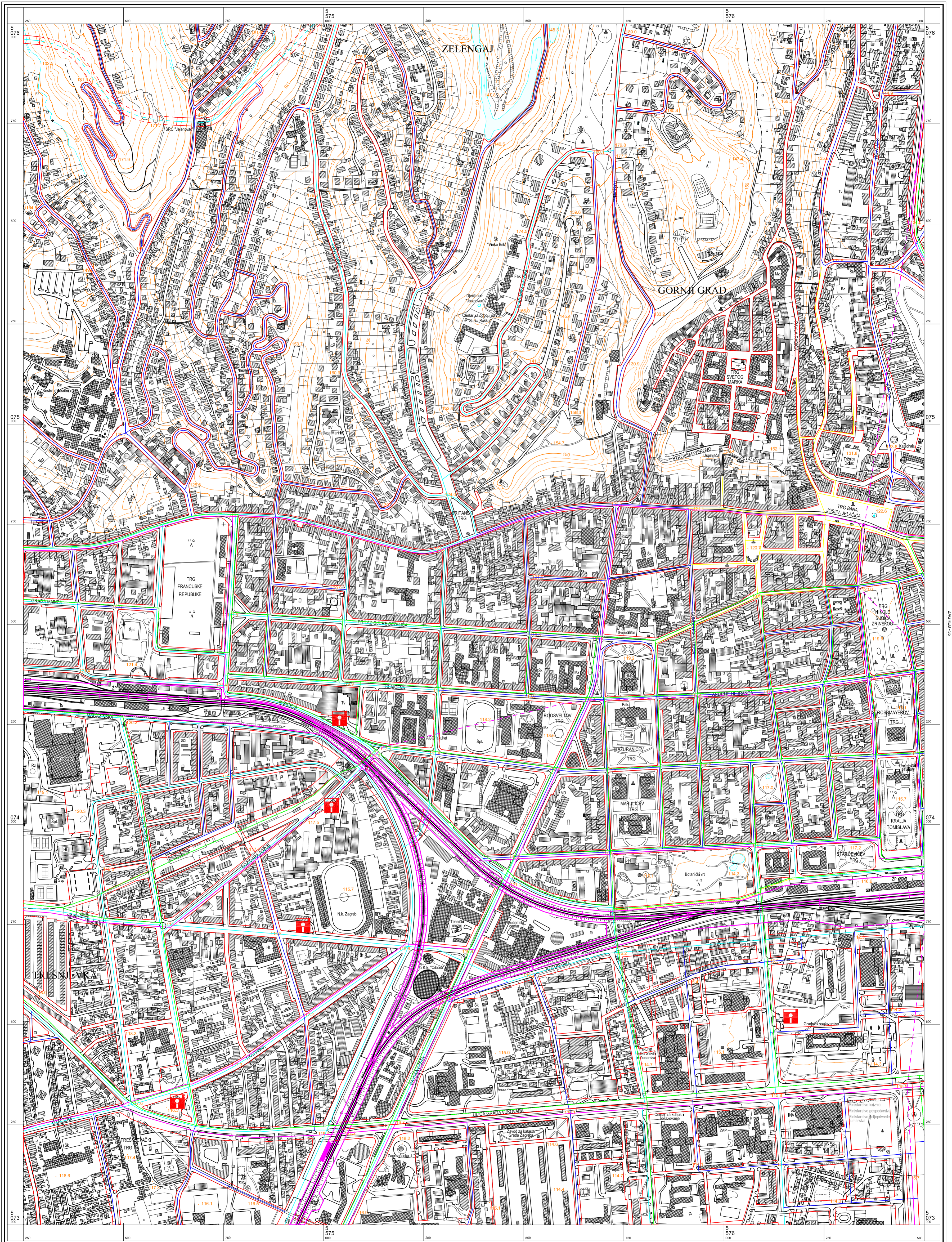
PROČELNIK
 Ivica Farjtek, dipl.ing.arh.

Zagreb, studeni 2007.

Izradba: Geofoto - Zagreb

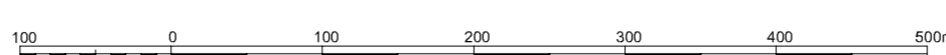
Aerofotogrametrijsko snimanje : veljača 1998. god.

Tiskano : 1999. god.



© Gradski zavod za planiranje razvoja Grada i zaštitu okoliša Grada Zagreba
 Državna geodetska uprava Republike Hrvatske
 Gradski zavod za katastar i geodetske poslove Grada Zagreba

Mjerilo 1 : 5000



Ekvidistancija 5 m

KATASTARSKE OPĆINE

A.

B.

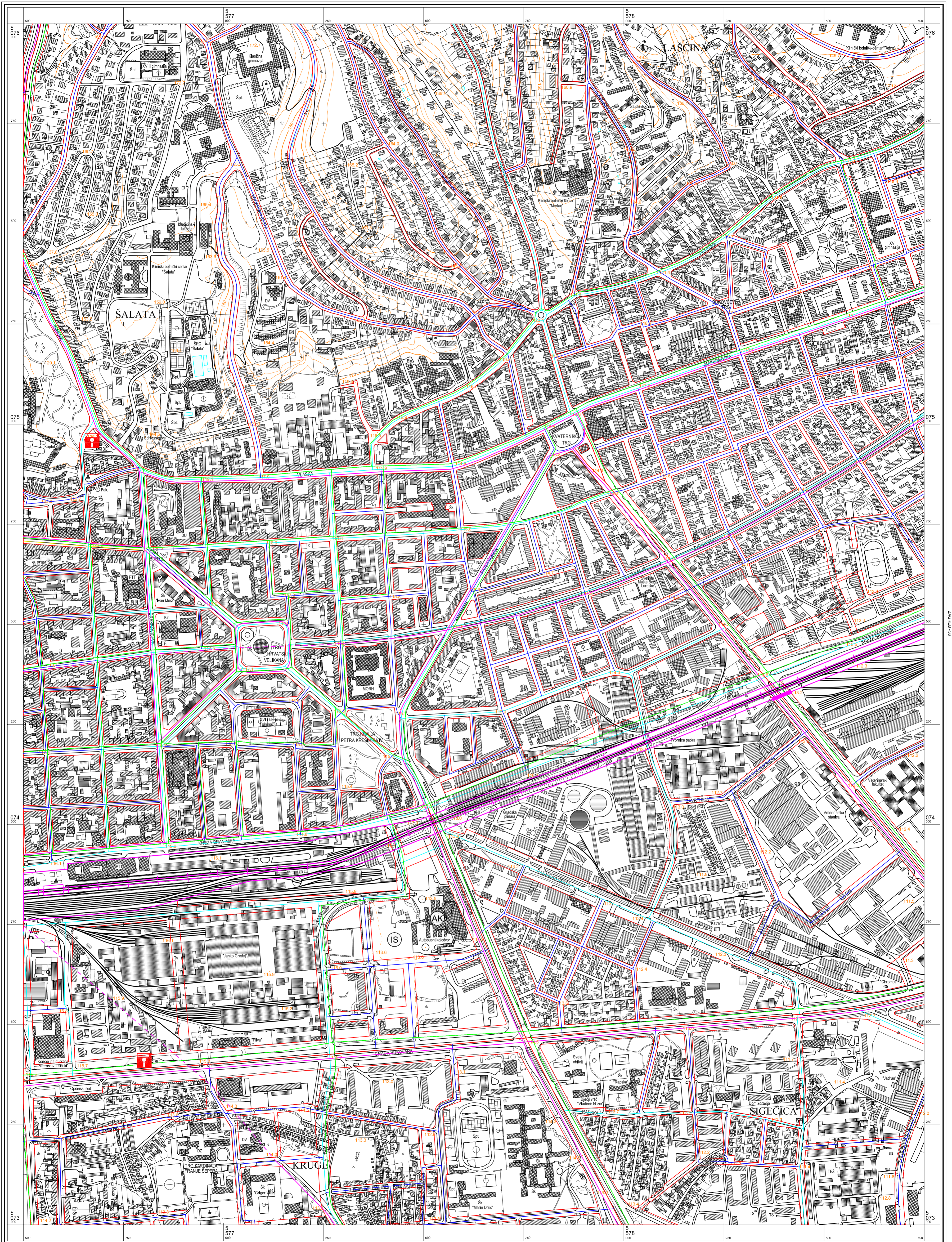
C.

GRAD ZAGREB
 Gradski zavod za prostorno uređenje

PROČELNIK
 Ivica Farjtek, dipl.ing.arh.
 Zagreb, studeni 2007.

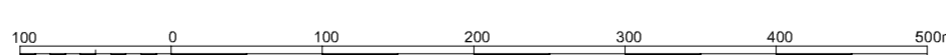
Izradba: Geofoto - Zagreb

Aerofotogrametrijsko snimanje : veljača 1998. god.
 Tiskano : 1999. god.



© Gradski zavod za planiranje razvoja Grada i zaštitu okoliša Grada Zagreba
 Državna geodetska uprava Republike Hrvatske
 Gradski zavod za katastar i geodetske poslove Grada Zagreba

Mjerilo 1 : 5000



Ekvidistancija 5 m


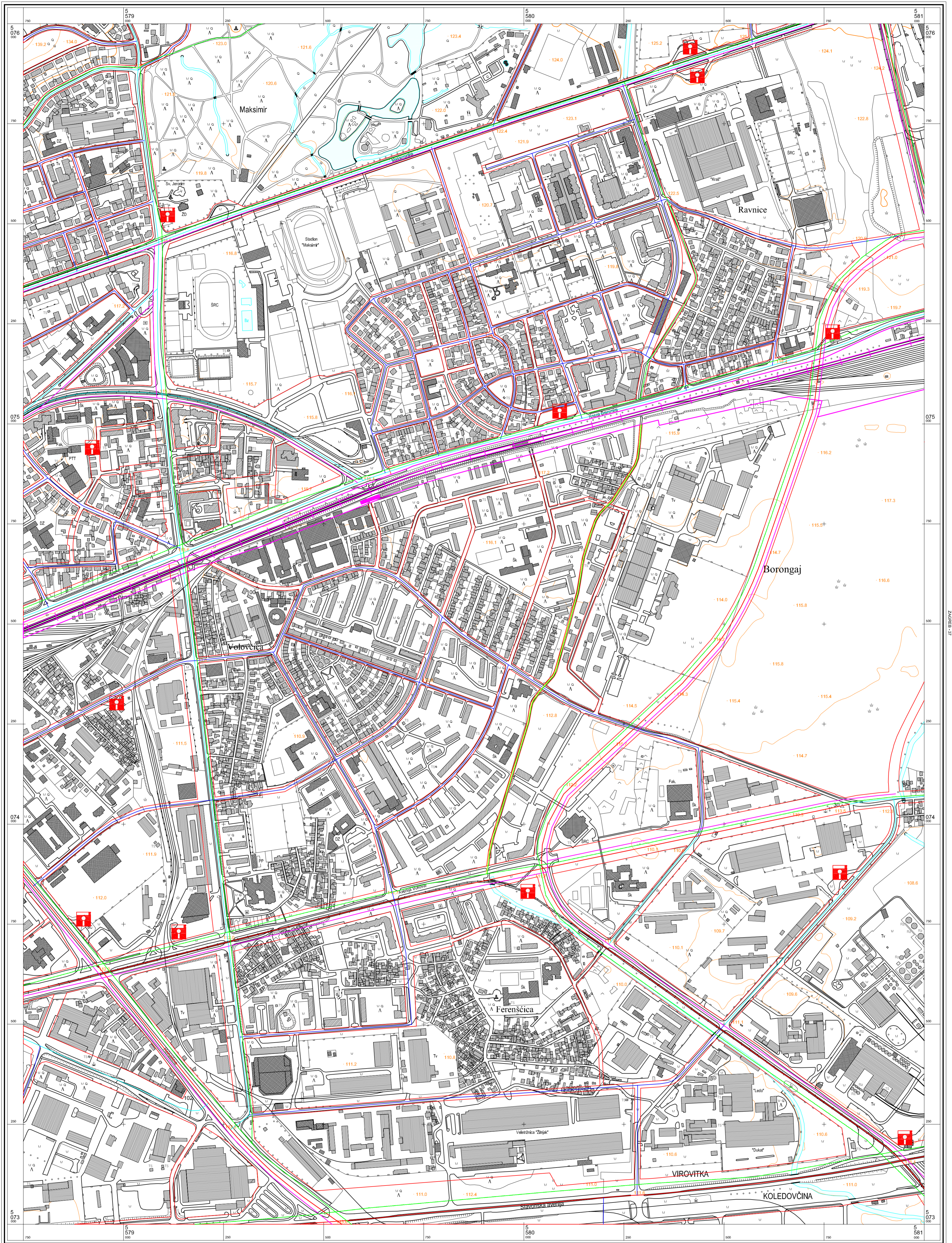
KATASTRARKE OPĆINE

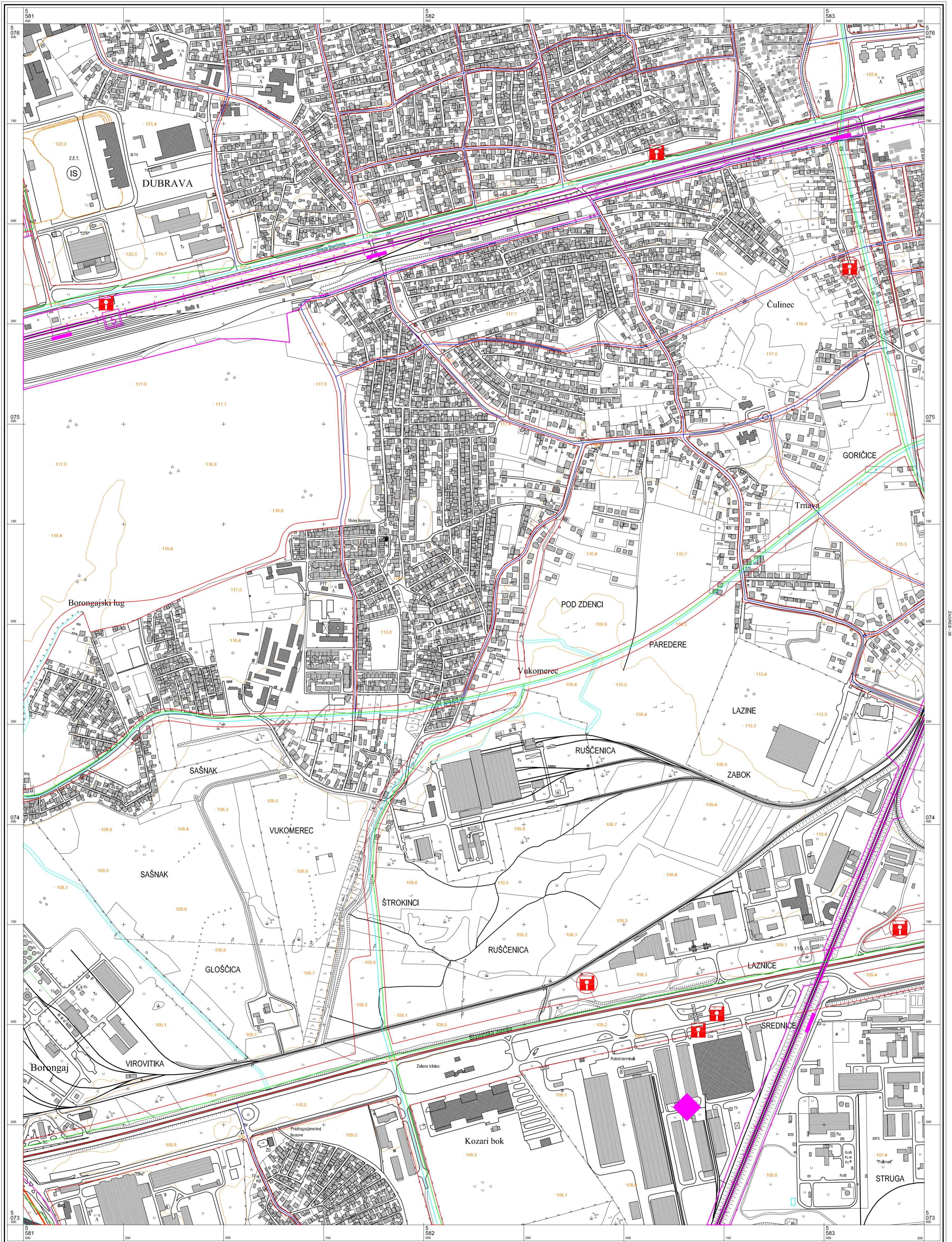
- A.
- B.
- C.

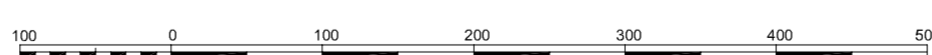
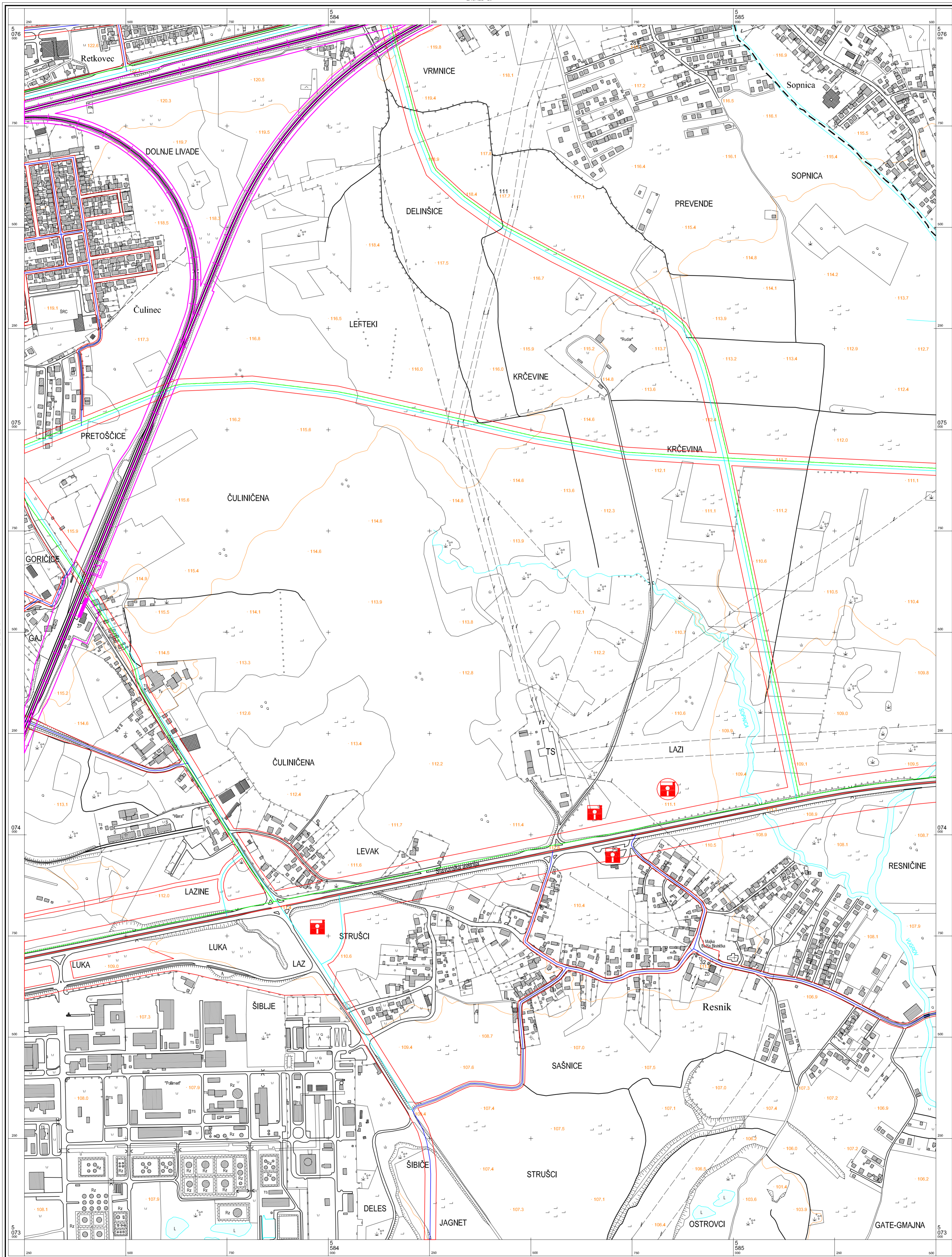
GRAD ZAGREB
 Gradski zavod za prostorno uređenje
 PROCJENNIK
 Ivica Farjtek, dipl.ing.arh.
 Zagreb, studeni 2007.

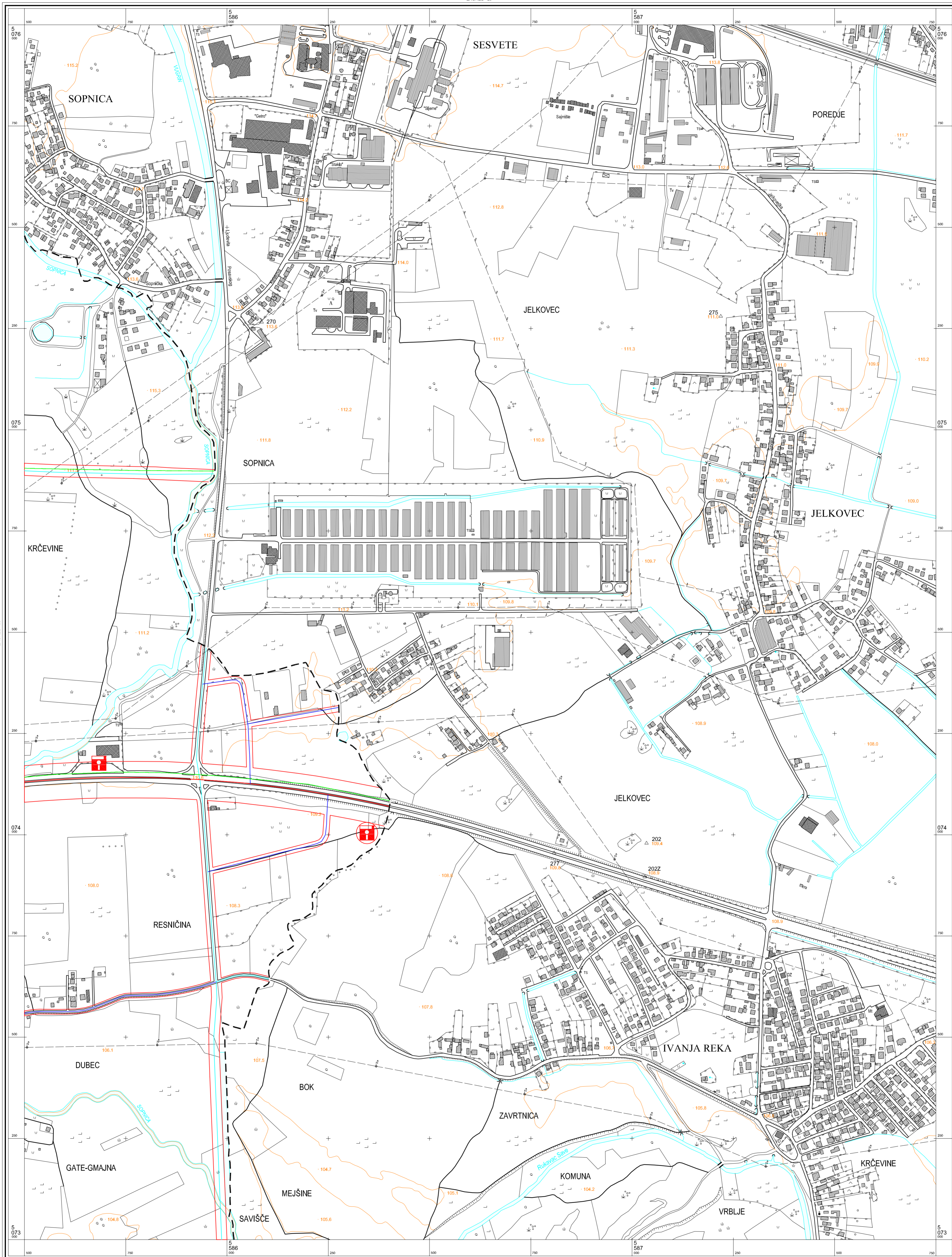
Izradba: Geofoto - Zagreb

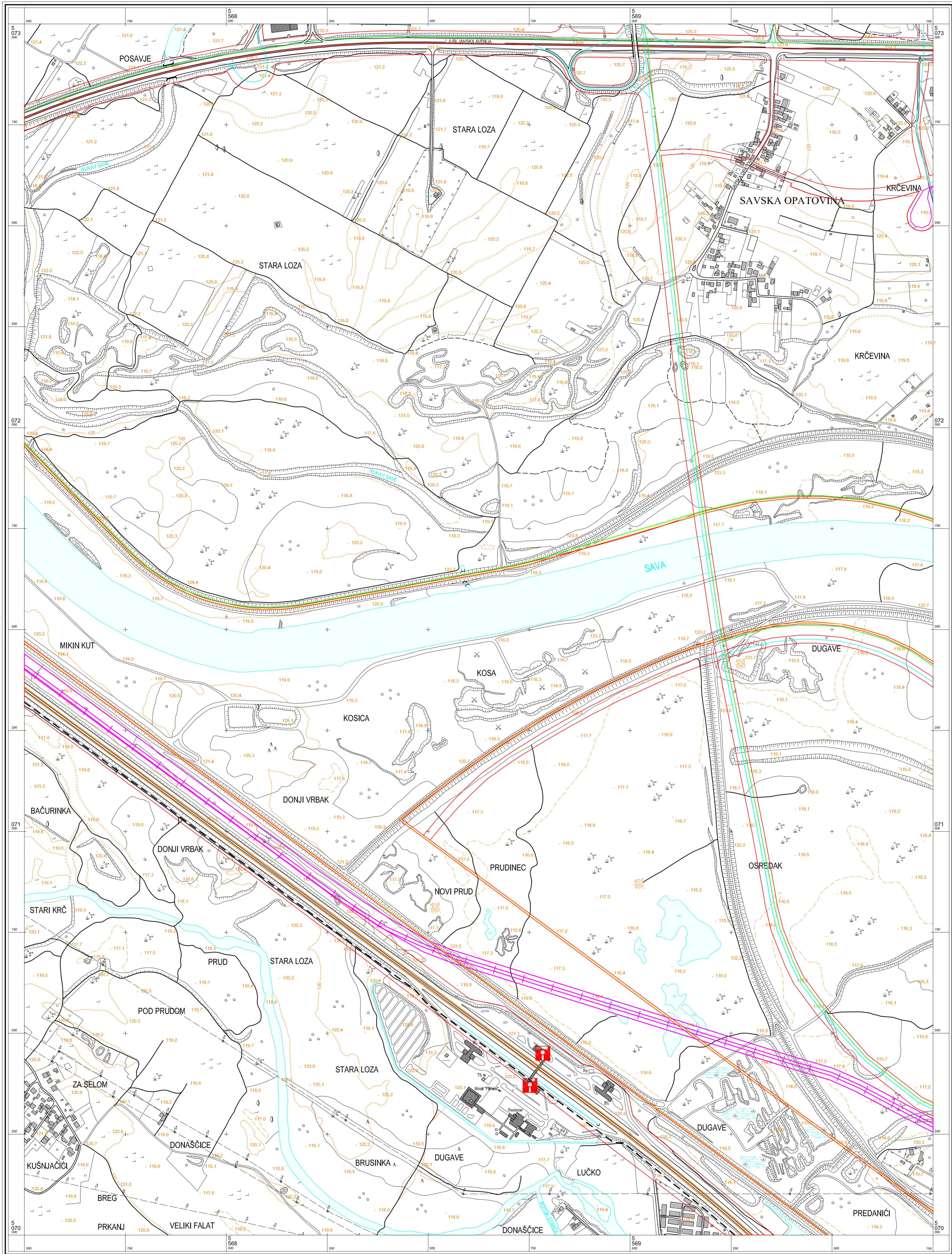
Aerofotogrametrijsko snimanje : veljača 1998. god.
 Tiskano : 1999. god.





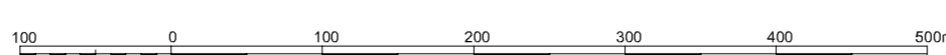






© Gradski zavod za planiranje razvoja Grada i zaštitu okoliša Grada Zagreba
 Državna geodetska uprava Republike Hrvatske
 Gradski zavod za katastar i geodetske poslove Grada Zagreba

Mjerilo 1 : 5000



Ekvidistancija 5 m

KATASTARSKE OPĆINE

A.

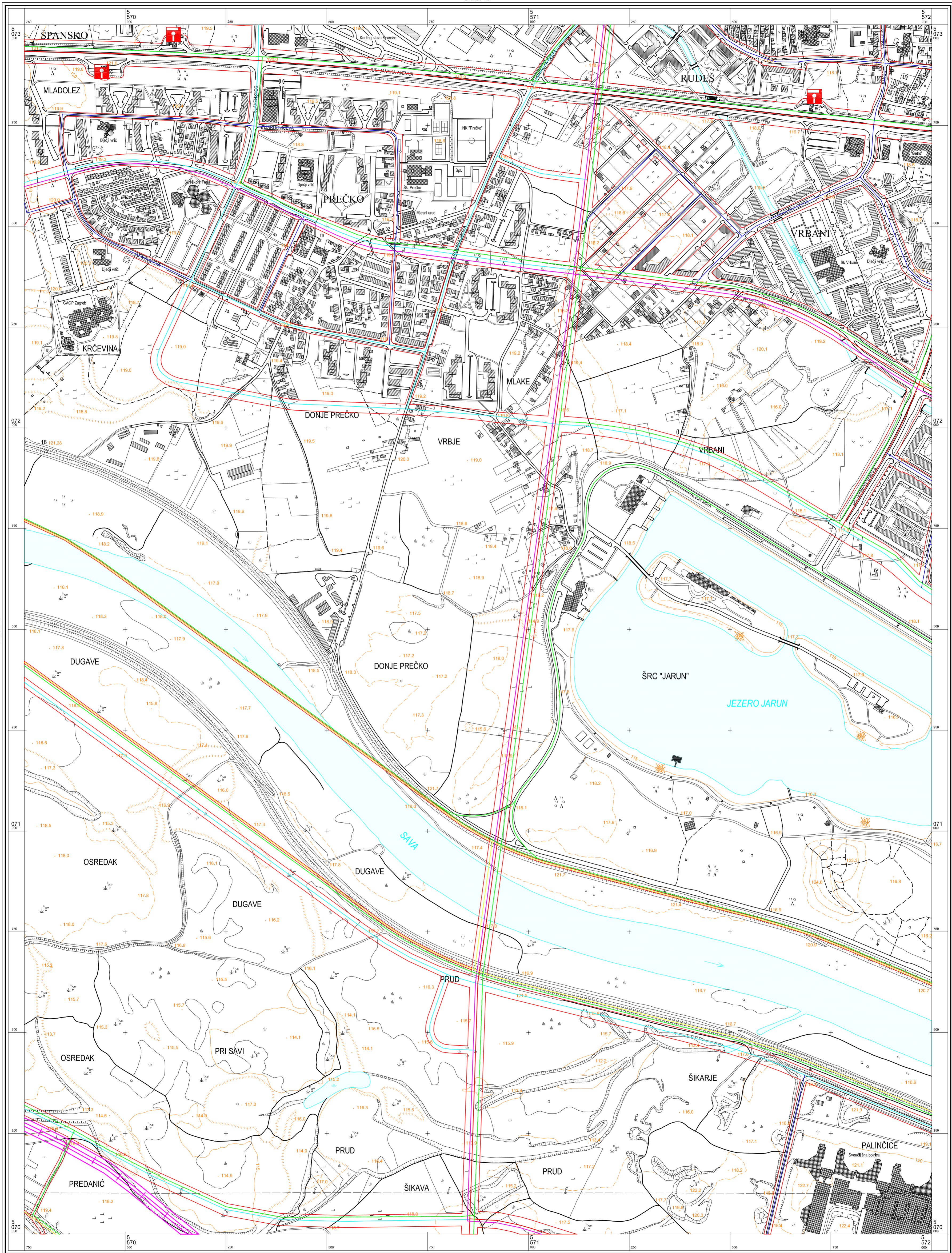
B.

C.

GRAD ZAGREB
 Gradski zavod za prostorno uređenje
 PROČELNIK
 Ivica Farjtek, dipl.ing.arh.
 Zagreb, studeni 2007.

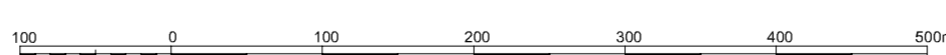
Izradba: Geofoto - Zagreb

Aerofotogrametrijsko snimanje : veljača 1998. god.
 Tiskano : 1999. god.



© Gradski zavod za planiranje razvoja Grada i zaštitu okoliša Grada Zagreba
 Državna geodetska uprava Republike Hrvatske
 Gradski zavod za katastar i geodetske poslove Grada Zagreba

Mjerilo 1 : 5000



Ekvidistancija 5 m

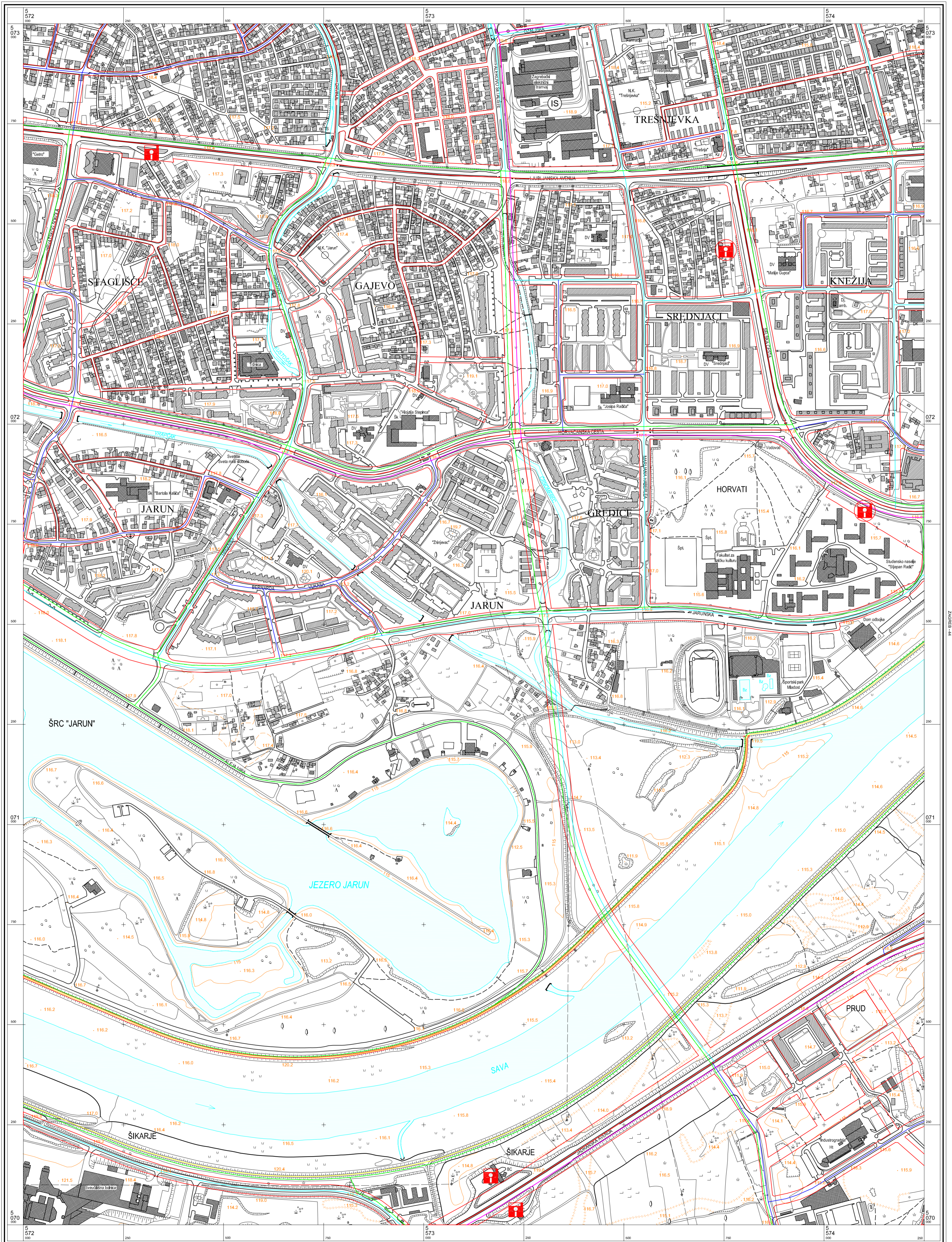
KATASTARSKE OPĆINE

A.
B.
C.

GRAD ZAGREB
 Gradski zavod za prostorno uređenje
 PROČELNIK
 Ivica Farjtek, dipl.ing.arh.
 Zagreb, studeni 2007.

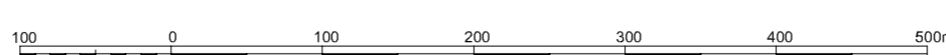
Izradba: Geofoto - Zagreb

Aerofotogrametrijsko snimanje : veljača 1998. god.
 Tiskano : 1999. god.



© Gradski zavod za planiranje razvoja Grada i zaštitu okoliša Grada Zagreba
 Državna geodetska uprava Republike Hrvatske
 Gradski zavod za katastar i geodetske poslove Grada Zagreba

Mjerilo 1 : 5000



Ekvidistancija 5 m

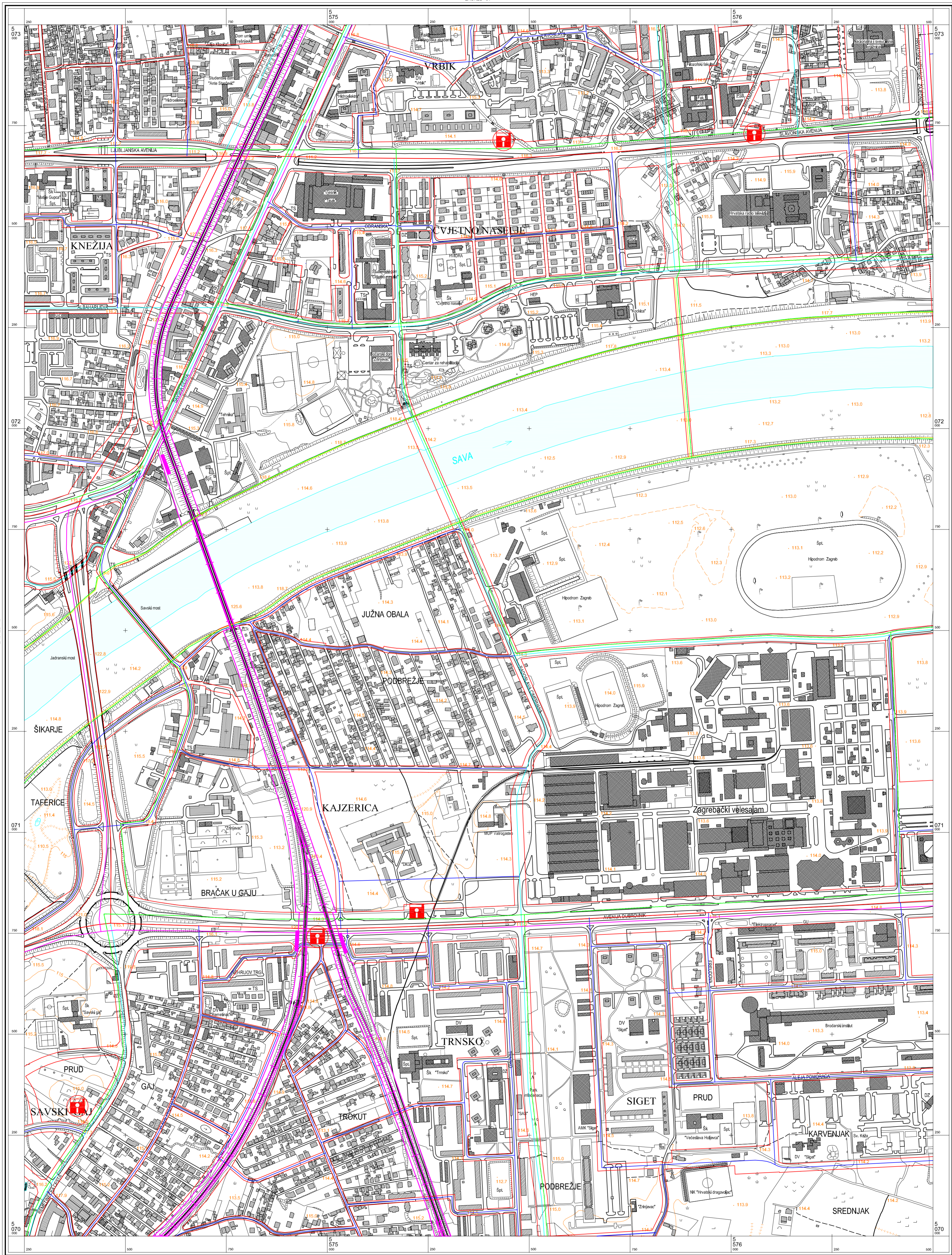
KATASTRARSKÉ OPĆINE

- A.
- B.
- C.

GRAD ZAGREB
 Gradski zavod za prostorno uređenje
 PROCJENNIK
 Ivica Farjtek, dipl.ing.arh.
 Zagreb, studeni 2007.


Izradba: Geofoto - Zagreb

Aerofotogrametrijsko snimanje : veljača 1998. god.
 Tiskano : 1999. god.



© Gradski zavod za planiranje razvoja Grada i zaštitu okoliša Grada Zagreba
 Državna geodetska uprava Republike Hrvatske
 Gradski zavod za katastar i geodetske poslove Grada Zagreba

Mjerilo 1 : 5000



Ekvidistanca 5 m

KATASTRARSKE OPĆINE

A.

B.

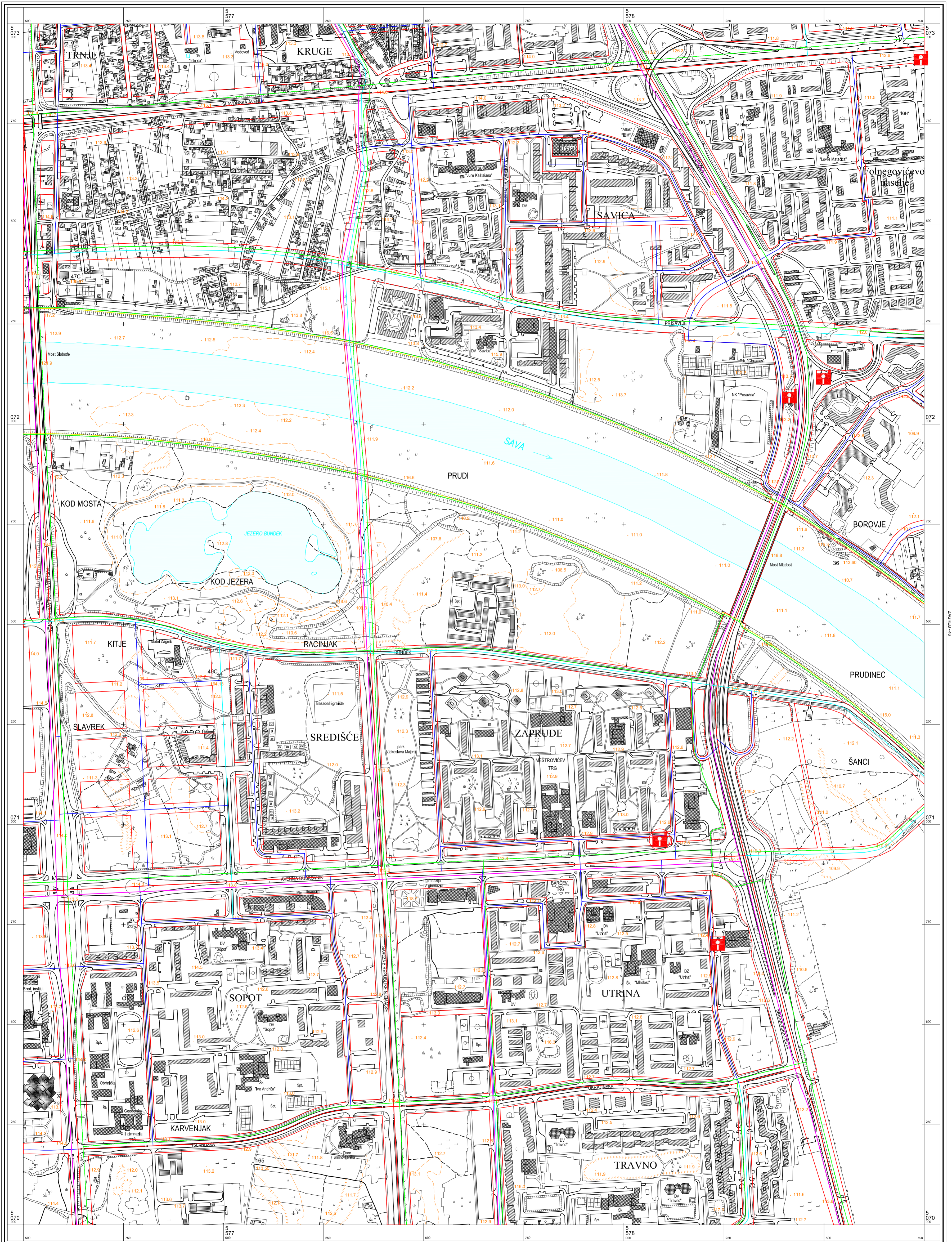
C.

GRAD ZAGREB
 Gradski zavod za prostorno uređenje

PROČELNIK
 Ivica Farjtek, dipl.ing.arh.
 Zagreb, studeni 2007.

Izradba: Geofoto - Zagreb

Aerofotogrametrijsko snimanje : veljača 1998. god.
 Tiskano : 1999. god.



© Gradski zavod za planiranje razvoja Grada i zaštitu okoliša Grada Zagreba
 Državna geodetska uprava Republike Hrvatske
 Gradski zavod za katastar i geodetske poslove Grada Zagreba

Mjerilo 1 : 5000



Ekvidistancija 5 m

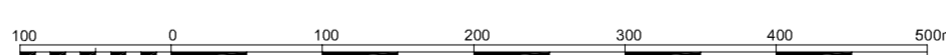
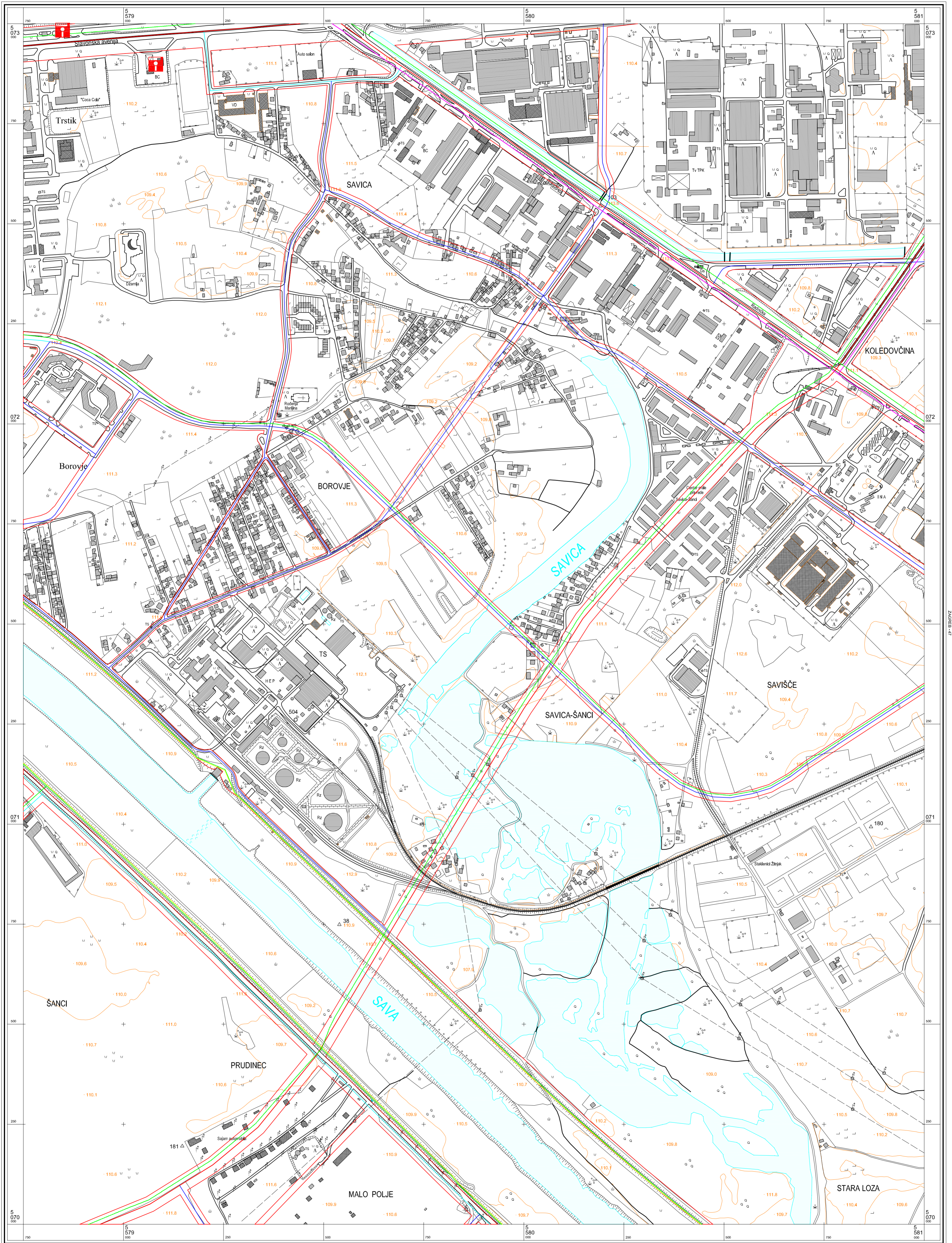
KATASTARSKE OPĆINE

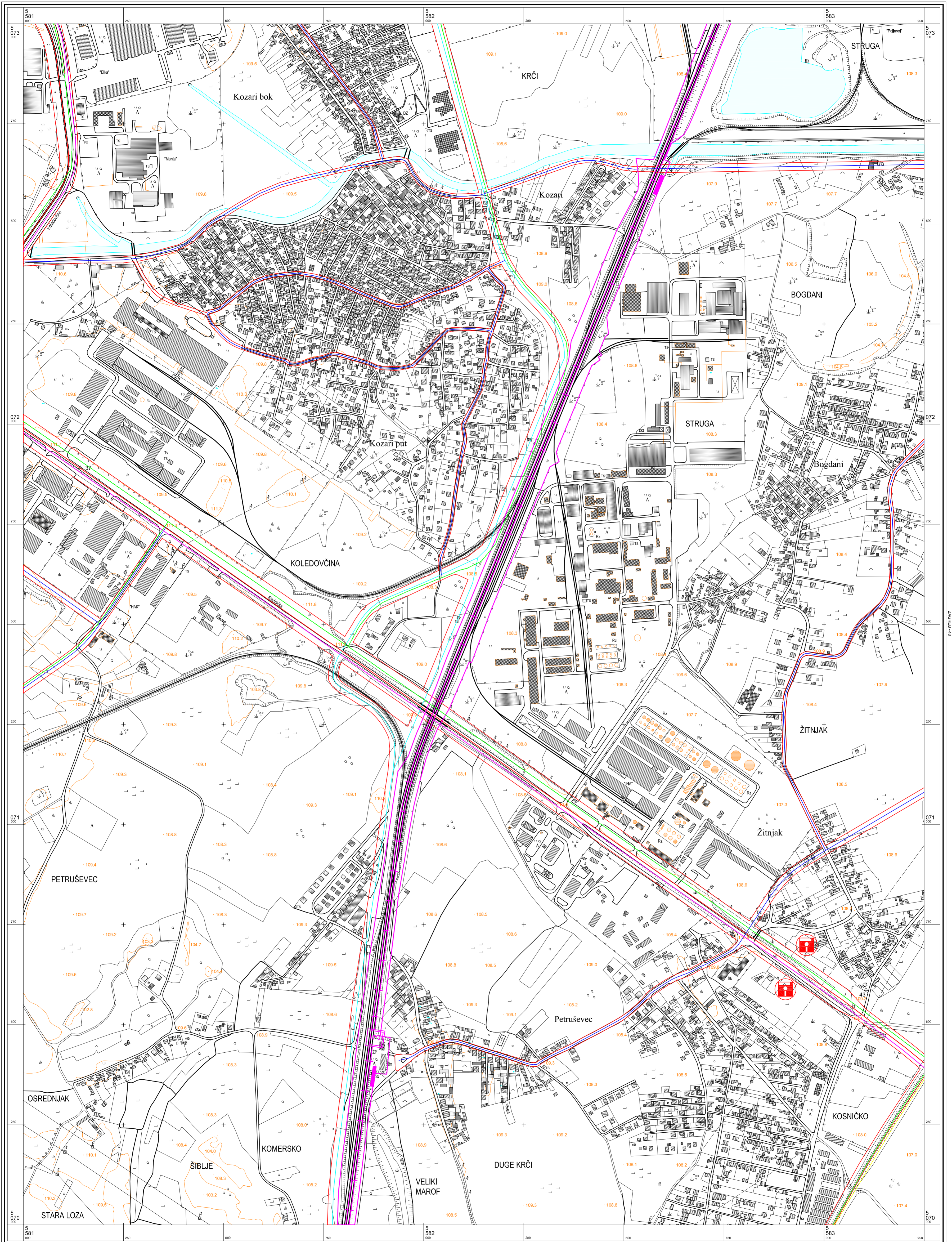
- A.
- B.
- C.

GRAD ZAGREB
 Gradski zavod za prostorno uređenje
 PROČELNIK
 Ivica Farjtek, dipl.ing.arh.
 Zagreb, studeni 2007.

Izradba: Geofoto - Zagreb

Aerofotogrametrijsko snimanje : veljača 1998. god.
 Tiskano : 1999. god.





© Gradski zavod za planiranje razvoja Grada i zaštitu okoliša Grada Zagreba
 Državna geodetska uprava Republike Hrvatske
 Gradski zavod za katastar i geodetske poslove Grada Zagreba

Mjerilo 1 : 5000



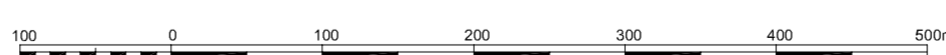
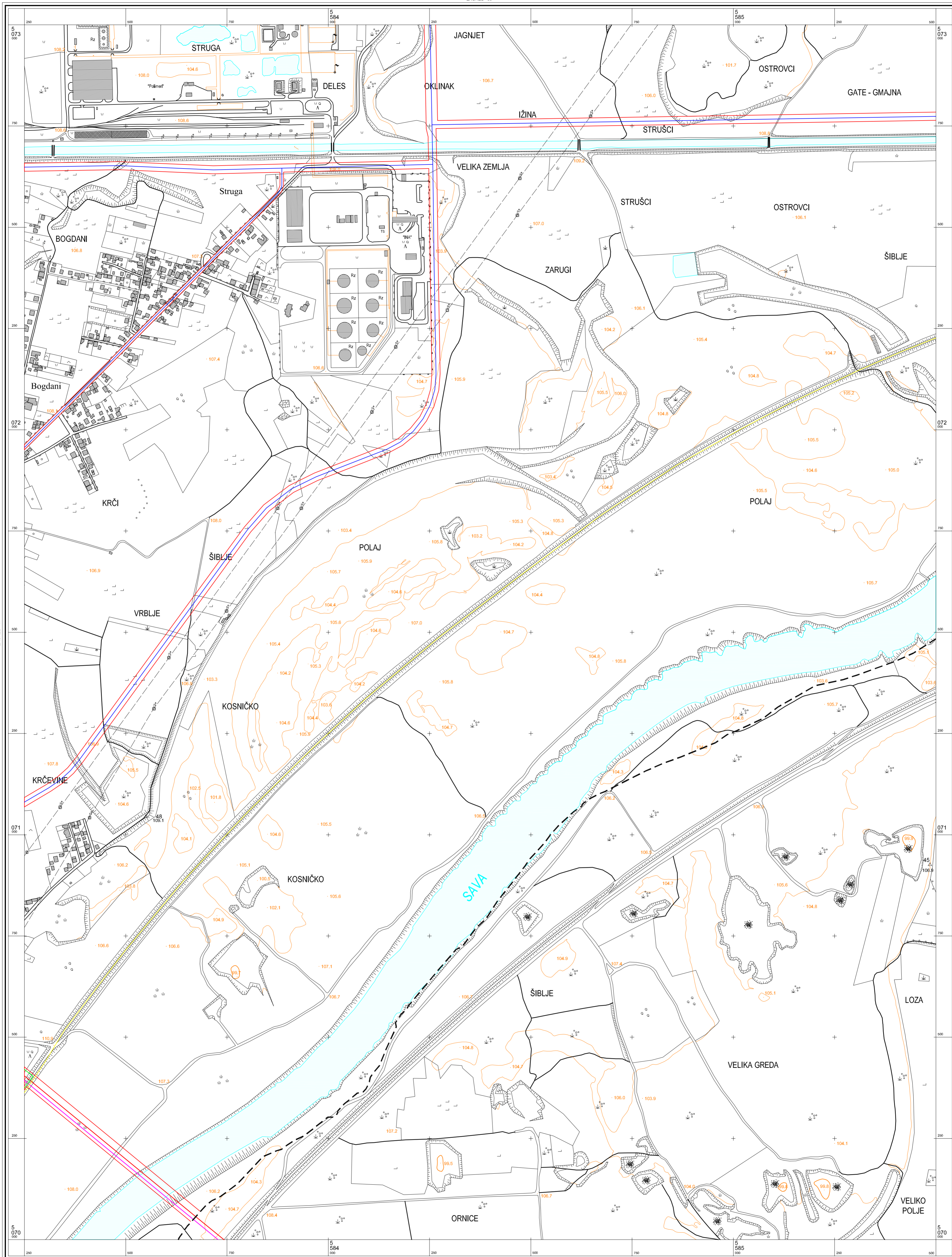
Ekvidistancija 5 m


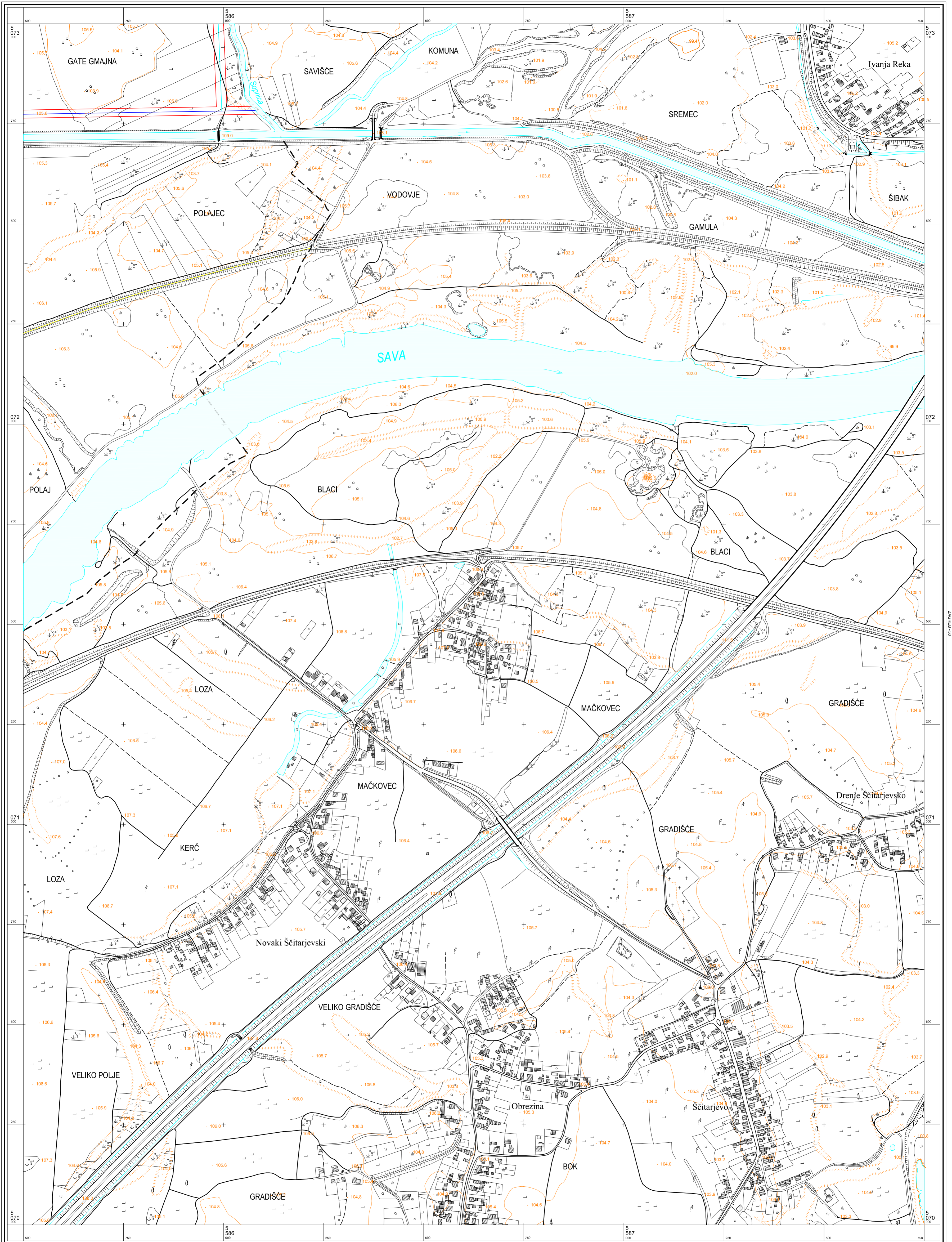
KATASTARSKE OPĆINE Izradba: Zavod za fotogrametriju d.d. - Zagreb

A.
B.
C.

GRAD ZAGREB
 Gradski zavod za prostorno uređenje
 PROCJENNIK
 Ivica Farjsek, dipl.ing.arh.
 Zagreb, studeni 2007.

Aerofotogrametrijsko snimanje : veljača 1988. god.
 Tiskano : 1999. god.





GRAD ZAGREB
 Gradski zavod za prostorno uređenje

PROČELNIK
 Ivica Farjtek, dipl.ing.arh.

Zagreb, studeni 2007.