

# GRAD ZAGREB

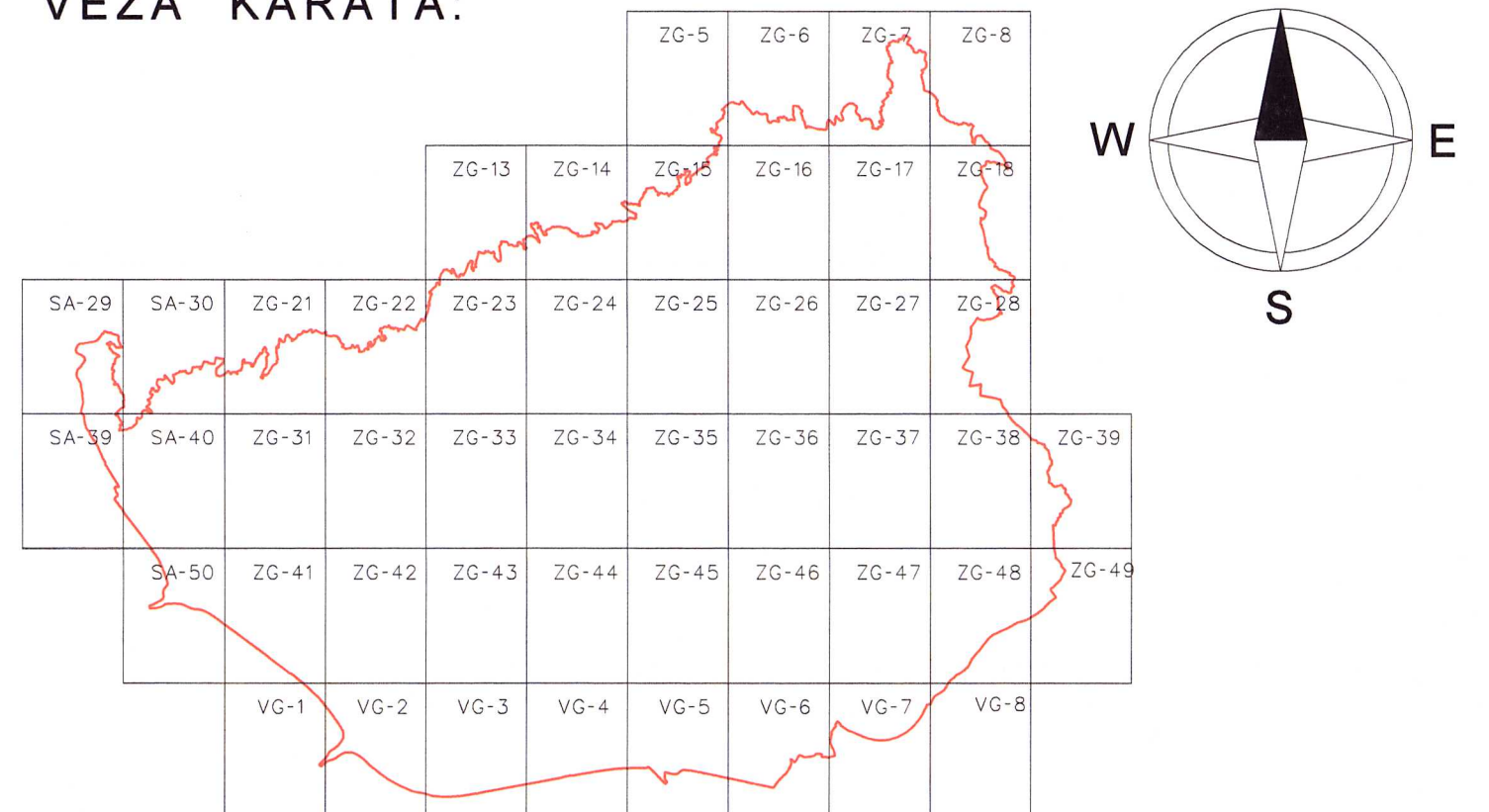
## GENERALNI URBANISTIČKI PLAN GRADA ZAGREBA

### PROMETNA I KOMUNALNA INFRASTRUKTURNA MREŽA 3a Promet

#### TUMAČ PLANSKOG ZNAKOVLJA

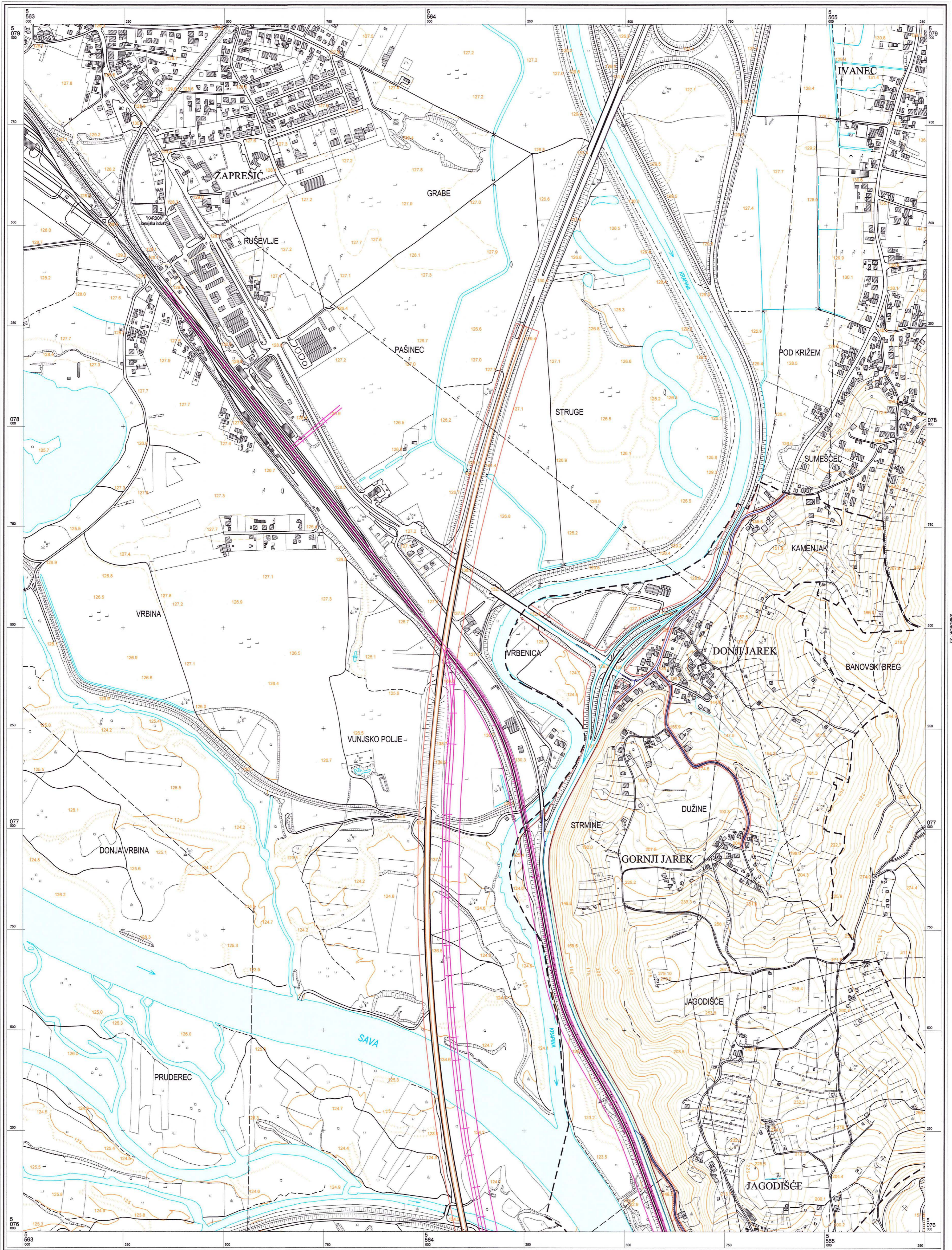
	GRADSKA AUTOCESTA
	GRADSKA AVENIJA
	GLAVNA GRADSKA ULICA
	GRADSKA ULICA
	KORIDORI JAVNO PROMETNIH POVRŠINA
	BICIKLISTIČKA STAZA
	PRUGA TRAMVAJA I LAKOŠINSKE ŽELJEZNICE
	PJEŠAČKE POVRŠINE
	ŽELJEZNIČKA PRUGA - MAGISTRALNA GLAVNA
	ŽELJEZNIČKA PRUGA - I REDA
	ŽELJEZNIČKA POSTAJA
	KOLODVOR - PUTNIČKI (MEĐUNARODNI I MEĐUMJESNI)
	KOLODVOR - PUTNIČKI (MEĐUMJESNI)
	OSTALI KOLODVORI (1-RASPOREDNI, 2-RANŽIRNI, 3-TERETNI, 4- KONTEJNERSKI, 5- POSLOVNI, 6- LOKOTERETNI)
	AUTOBUSNI KOLODVOR
	BENZINSKA POSTAJA - POSTOJEĆA
	BENZINSKA POSTAJA - PLANIRANA
	POVRŠINE INFRASTRUKTURNIH SUSTAVA
	HELIDROM
	ROBNO TRANSPORTNO SREDIŠTE
	ZONA BEZ NOVIH JAVNIH GARAŽA
	GRANICA GENERALNOG URBANISTIČKOG PLANA GRADA ZAGREBA

#### VEZA KARATA:



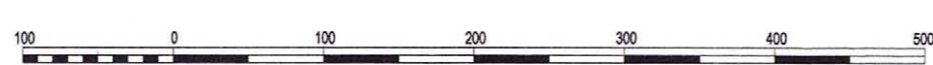
#### GRAD ZAGREB

Naziv prostornog plana: <b>GENERALNI URBANISTIČKI PLAN GRADA ZAGREBA</b>	
Naziv kartografskog prikaza: <b>3. PROMETNA I KOMUNALNA INFRASTRUKTURNA MREŽA 3a Promet</b>	
Broj kartografskog prikaza: 3a	Mjerilo kartografskog prikaza: 1:5000
Program mjera za unapređenje stanja u gradskom prostoru (Sl. glasnik Grada Zagreba 3/98, 1/01, 5/01, 18/01, 21/02 i 7/03)	Odluka Gradske skupštine Grada Zagreba o donošenju Generalnoga urbanističkog plana grada Zagreba (Sl. glasnik Grada Zagreba 14/03)
Javna rasprava objavljena je: 14. ožujka 2003.	Javni uvid: 22. ožujka - 22. travnja 2003.
Pečat tijela odgovornog za provođenje javne rasprave:	Odgovorna osoba za provođenje javne rasprave:
	Miljenko Mešić, dipl. ing. arh. PROČELNIK
Suglasnost na plan prema članku 26. Zakona o prostornom uređenju ("Narodne novine" br. 30/94, 69/98, 61/00 i 32/02) izdana od Gradskog ureda za prostorno uređenje, graditeljstvo, stambene i komunalne poslove i promet. broj suglasnosti klasa: 350-03/03-01/2003 datum: 26. 08. 2003.	
Pravna osoba koja je izradila plan: Gradski zavod za planiranje razvoja Grada Zagreba i zaštitu okoliša, Zagreb, Ulica Republike Austrije 18	
Pečat pravne osobe koja je izradila plan:	Odgovorna osoba:
	Ivica Fanjek, dipl. ing. arh. POMOĆNIK PROČELNIKA p.o. GRADONAČELNICE
Vodstvo i koordinacija izrade plana:	mr.sc. Slavko Dakić, dipl.ing.arh. (do 30.06.2000.) Ines Merčep, dipl.ing.arh. (od 01.07.2000.)
Ekspertna radna skupina:	
<b>RADNA GRUPA:</b> Dragica Barelid, dipl. ing. arh. Silvio Bašić, dipl. ing. arh. Vojna Čelić-Ožega, dipl. ing. arh. mr.sc. Slavko Dakić, dipl. ing. arh. Borislav Doklečić, dipl. ing. arh. Tanja Dračić, ing. arh. Niko Gamulin, dipl. ing. arh. mr. sc. S. Kelöec-Suhovec, dipl. ing. prom. Kristina Kis, dipl. ing. arh. Jasna Mandić, ing. arh. Ines Merčep, dipl. ing. arh. Nives Moršar, dipl. ing. arh. Dražen Plevko, dipl. ing. arh. Ana Marija Rajčić, dipl. ing. arh. Rajna Šterk-Valentek, dipl. ing. grad. Dubravka Žic, dipl. ing. arh.	Neda Rački, dipl. ek. Jasmina Sirovec, dipl. ing. arh. Sanja Šerbetić-Tunjić, dipl. ing. arh. Darko Šiško, dipl. ing. geod. mr. Branka Smit, dipl. ek. Marijana Vučetić, arh. teh.
<b>SURADNJA:</b> mr.sc. Nada Antić, dipl. ek. Hrvoje Bakran, dipl. ing. arh. mr. sc. Pave Barić, dipl. ek. Višnja Bedenko, dipl. ing. arh. Bojan Bilčić, dipl. ing. arh. Tomislav Bilčić, dipl. ing. geod. Andrea Blitunjac, dipl. ing. arh. Maja Bubrić, arh. teh. Ivana Črnosija, dipl. ing. arh. Jadranka Fianjak, admin. referent Rajka Gašper, ing. arh. Mirela Grabundžija, dipl. ing. sum. Boris Gregurić, dipl. ing. arh. Željko Horvat, dipl. pravnik mr.sc. V. Kelemen-Pepeonik, dipl. ing. geogr. Katarina Koroba, ing. grad. Zdravko Krsić, dipl. ing. arh. Vladimir Mattioni, dipl. ing. arh. Ratko Milčević, dipl. ing. arh. Anica Ranić, grad. lab.	<b>SUDJELOVANJE:</b> Iva Bedenko, dipl. ing. arh. Ivica Fanjek, dipl. ing. arh. Krešo Kavan, grad. teh. Ivana Kobetić, dipl. ing. prom. Tomislav Konjević, grad. teh. Josipa Maras, sur. pravnik Andrija Mikulić, dipl. ing. rud. Željka Pavlović, dipl. ing. grad. Ranko Sehtel, dipl. ing. arh. Jadranka Veselić-Brvo, dipl. ing. arh. Katica Zorić, dipl. ing. arh. Dragica Würth, dipl. pravnik
<b>TEHNIČKA SURADNJA:</b> Miroslav Čučković, graf. Damir Čuk, prom. teh. Mira Marinić, admin. sekretar Višnja Martinković, daktilograf	
<b>KARTOGRAFSKA BAZA I GEOINFORMATIČKA OBRADA:</b>  Zvonko Biljecki, dipl. ing. geod. Dražen Plakor, dipl. ing. geod. Hrvoje Halapija, dipl. ing. geod. Tomislav Tonković, dipl. ing. geod. Aida Osmanagić, dipl. ing. geod.	
Pečat Gradske skupštine Grada Zagreba	Predsjednica Gradske skupštine Grada Zagreba
	Morana Paliković Gruden dipl. polit.
Istovjetnost ovog plana s izvornikom ovjerava:	Pečat nadležnog tijela:



© Gradski zavod za planiranje razvoja Grada i zaštitu okoliša Grada Zagreba  
 Državna geodetska uprava Republike Hrvatske  
 Gradski zavod za katastar i geodetske poslove Grada Zagreba

Mjerilo 1 : 5000



Ekvidistancija 5 m

KATASTARSKE OPĆINE

A  
B  
C

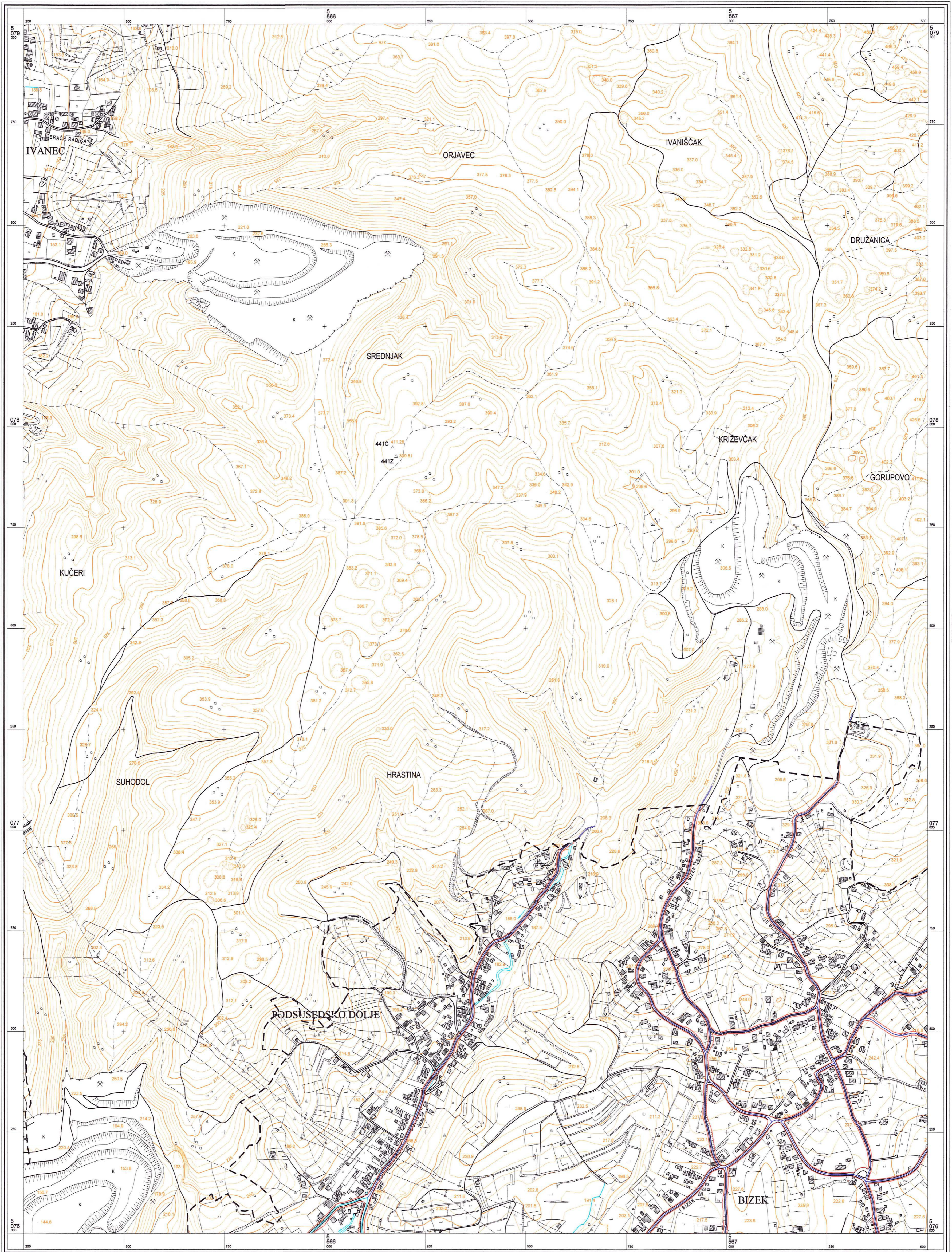
REPUBLIKA HRVATSKA  
GRAD ZAGREB

Gradski zavod za planiranje razvoja Grada i zaštitu okoliša

Ivica Farišek, dipl. ing. arh.  
POMOĆNIK PROJEKTOVALNIKA  
P.O. GRADONACELNICE  
Zagreb, 2003.


Izrada: Geofoto - Zagreb

Aerofotogrametrijsko snimanje : veljača 1998. god.  
 Tiskano : 1999. god.



© Gradski zavod za planiranje razvoja Grada i zaštitu okoliša Grada Zagreba  
 Državna geodetska uprava Republike Hrvatske  
 Gradski zavod za katastar i geodetske poslove Grada Zagreba

Mjerilo 1 : 5000



Ekvidistancija 5 m

KATASTARSKE OPĆINE

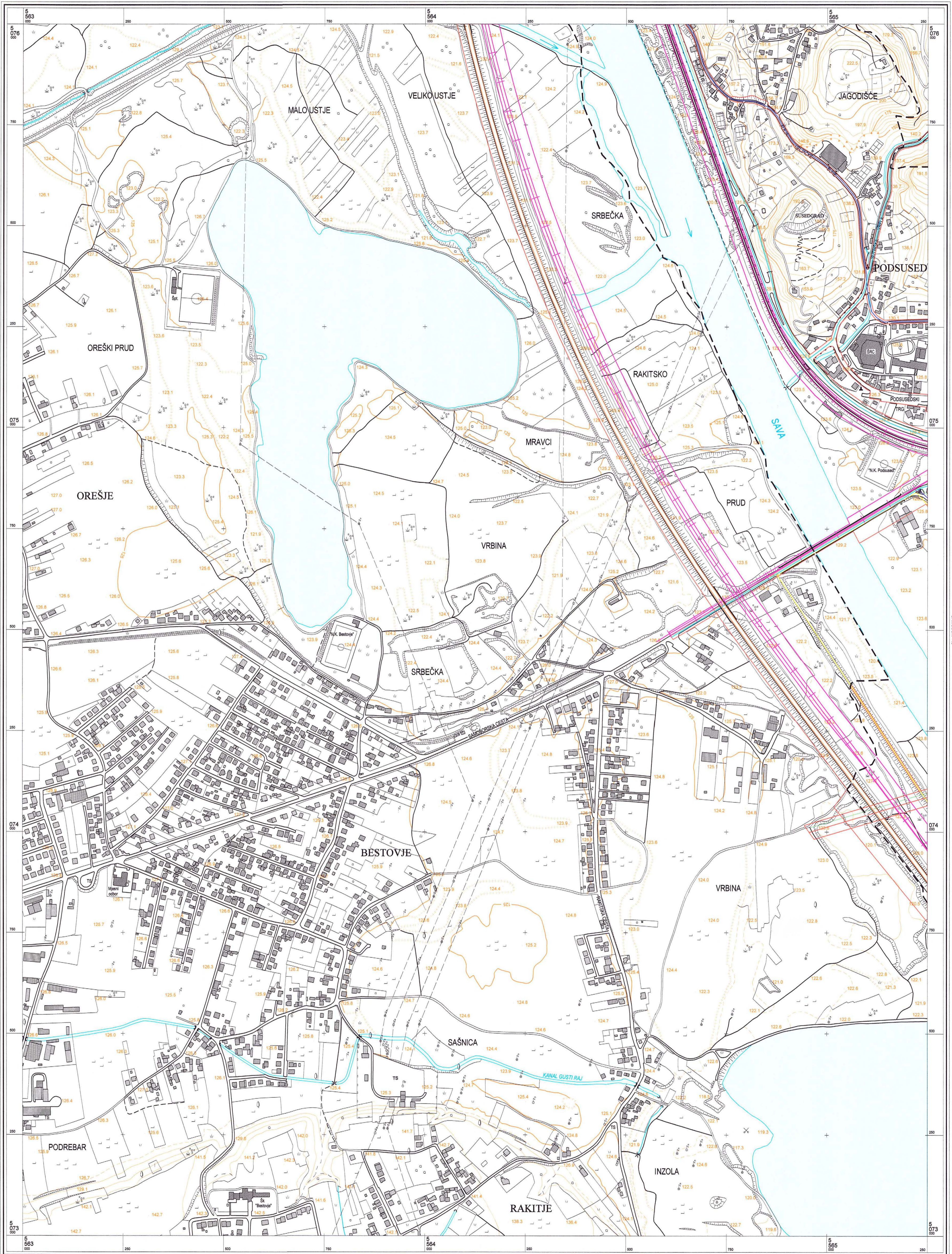
A  
B  
C

REPUBLIKA HRVATSKA  
**GRAD ZAGREB**  
 Gradski zavod za planiranje razvoja Grada i zaštitu okoliša

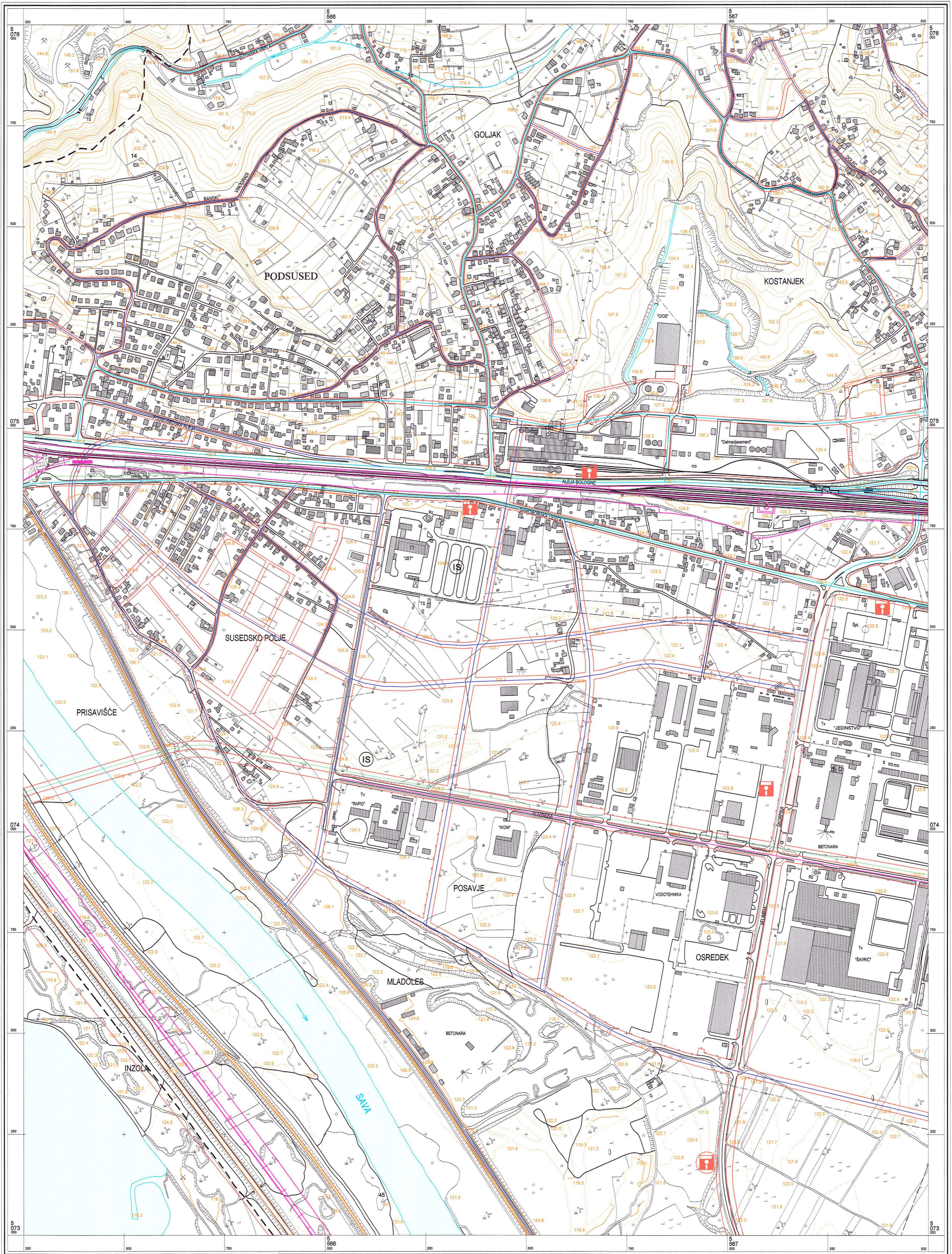
Trica Fanjlec, dipl.ing. arh.  
 POMIČNIK/PROJEKCIJENIK  
 P.O. GRADONAČELNIKA  
 ZAGREB, 2003.

Izrada: Geofoto - Zagreb

Aerofotogrametrijsko snimanje: veljača 1998. god.  
 Tiskano: 1999. god.




KATASTARSKE OPĆINE  
 A. B. C.  
**GRAD ZAGREB**  
 Gradski zavod za planiranje razvoja Grada i zaštitu okoliša  
 Ivica Fanjek, dipl.ing.arh.  
 POMOĆNIK PROJEKTOVA  
 P.O. GRADONACELNICE  
 Zagreb, 2003.



© Gradski zavod za planiranje razvoja Grada i zaštitu okoliša Grada Zagreba  
 Državna geodetska uprava Republike Hrvatske  
 Gradski zavod za katastar i geodetske poslove Grada Zagreba

Mjerilo 1 : 5000



Ekvidistanca 5 m

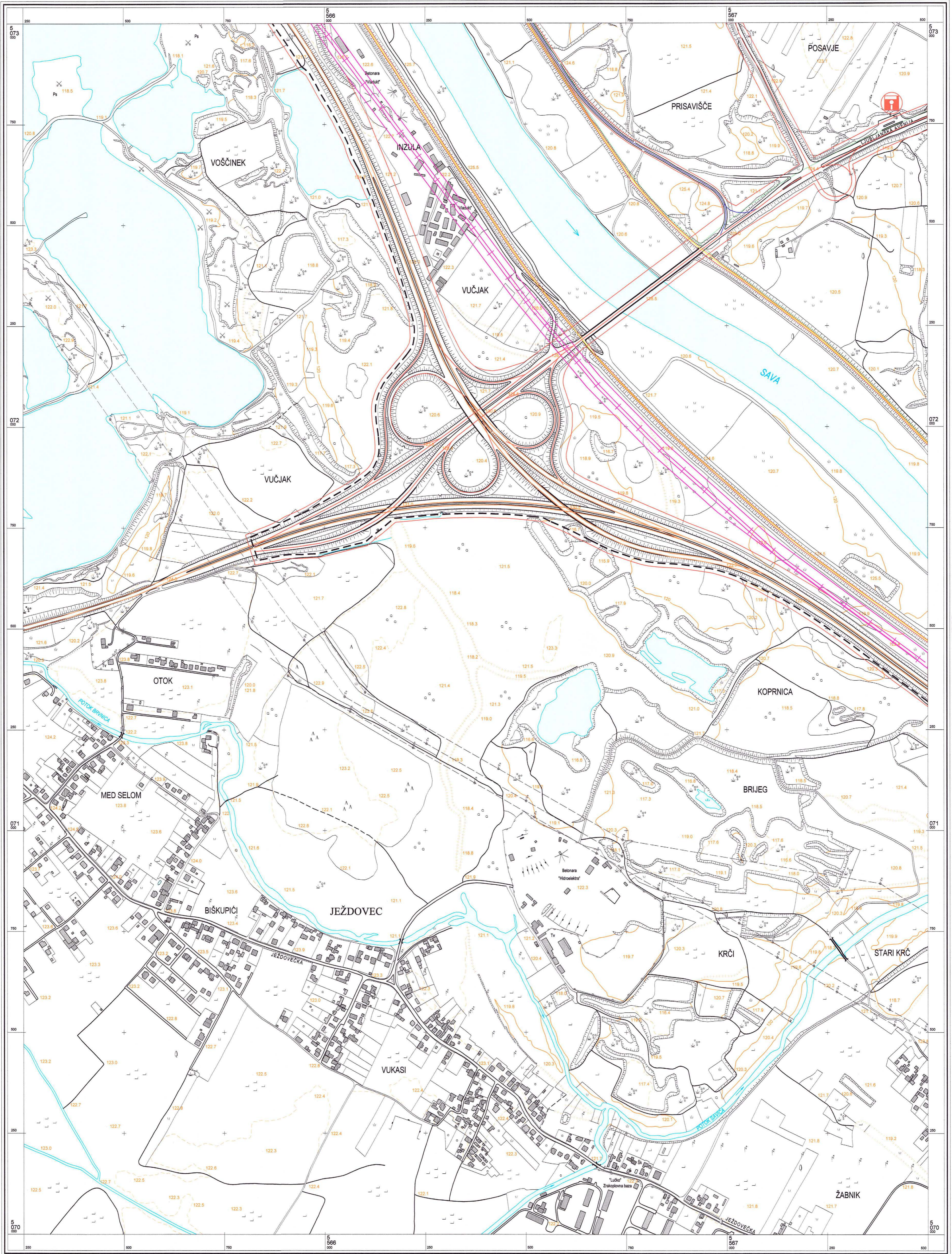
KATASTARSKE OPĆINE  
 A  
 B  
 C

**GRAD ZAGREB**  
 Gradski zavod za planiranje razvoja Grada i zaštitu okoliša

Ivica Fanjky, dipl.ing.arh.  
 POMOĆNIK/PROJEKTOVALNIK  
 P.O. GRADONAČELNICE  
 Zagreb, 2003.

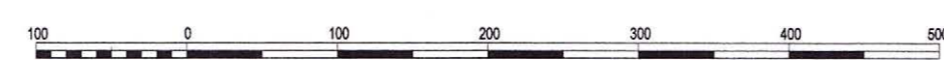
Izrada: Geofoto - Zagreb

Aerofotogrametrijsko snimanje : veljača 1998. god.  
 Tiskano : 1999. god.



© Gradski zavod za planiranje razvoja Grada i zaštitu okoliša Grada Zagreba  
 Državna geodetska uprava Republike Hrvatske  
 Gradski zavod za katastar i geodetske poslove Grada Zagreba

Mjerilo 1 : 5000



Ekvidistancija 5 m

SAMOBOR - 50

KATASTARSKE OPĆINE


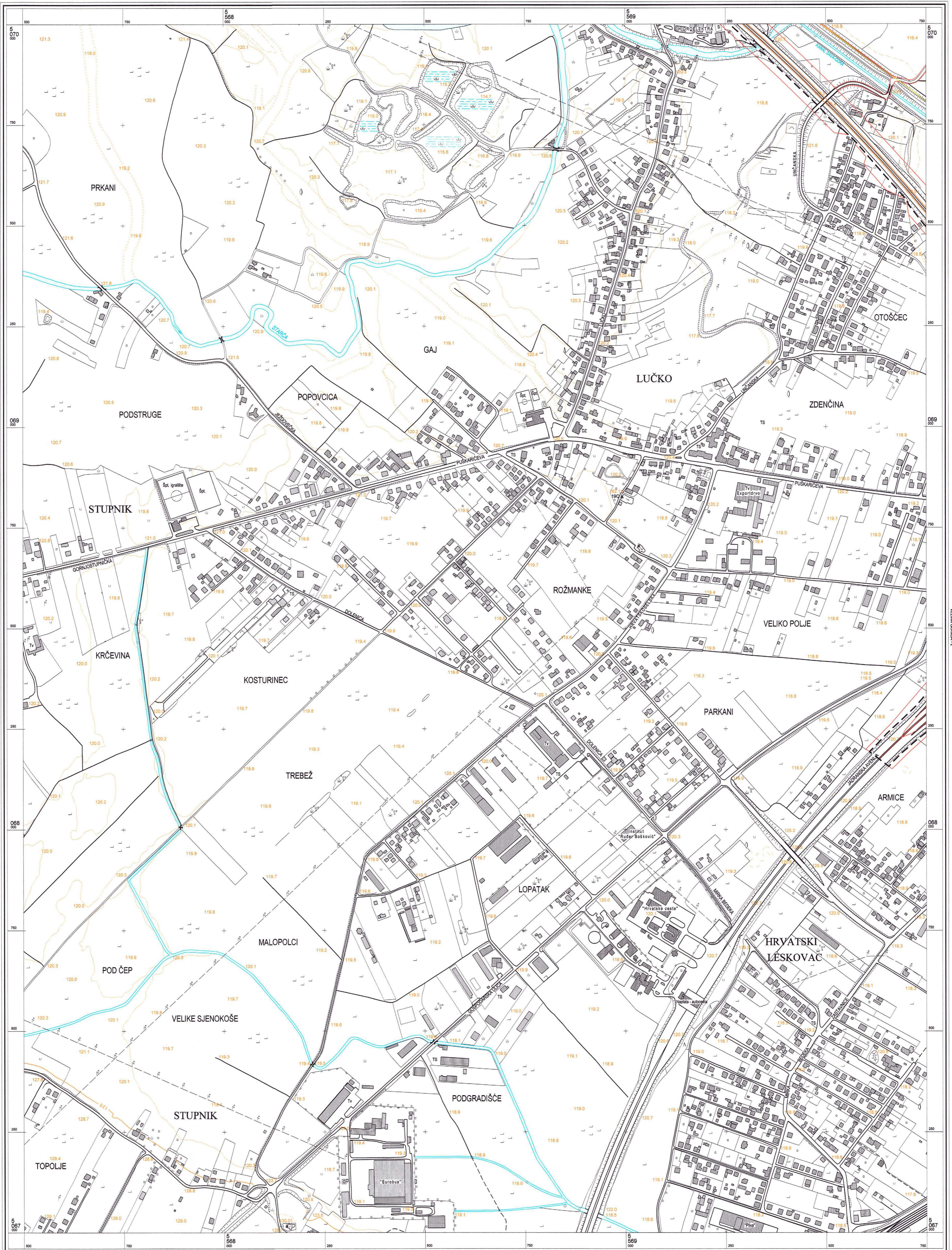
A. B. C.

**REPUBLIKA HRVATSKA**  
**GRAD ZAGREB**  
 Gradski zavod za planiranje razvoja Grada i zaštitu okoliša

Tičica Fanjek, dbying arh.  
 POMOĆNIK PROJEKTOVA  
 P.O.J. GRADONAČELNICE  
 Zagreb, 2003.

Izrada: Geofoto - Zagreb

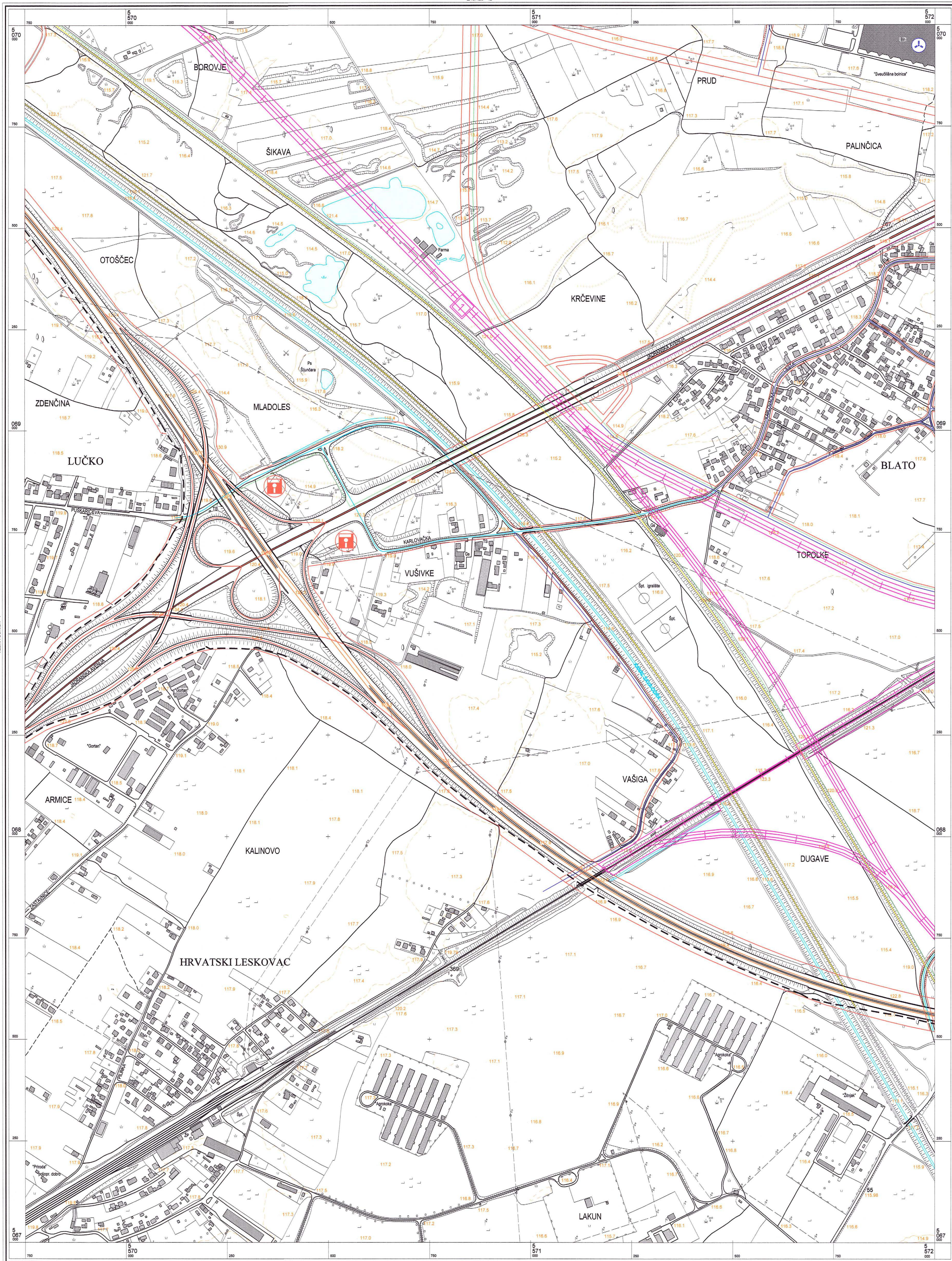
Aerofotogrametrijsko snimanje : veljača 1998. god.  
 Tiskano : 1999. god.



KATASTARSKE OPĆINE  
 A.  
 B.  
 C.


**GRAD ZAGREB**  
 Gradski zavod za planiranje razvoja Grada i zaštitu okoliša

Ivica Fanjek, dipl.ing.arh.  
 POMOĆNIK PROJEKTOVALNIKA  
 P.O. GRADONAČELNIČICE  
 Zagreb, 2003.



© Gradski zavod za planiranje razvoja Grada i zaštitu okoliša Grada Zagreba  
 Državna geodetska uprava Republike Hrvatske  
 Gradski zavod za katastar i geodetske poslove Grada Zagreba

Mjerilo 1 : 5000



Ekvidistancija 5 m

KATASTARSKE OPĆINE

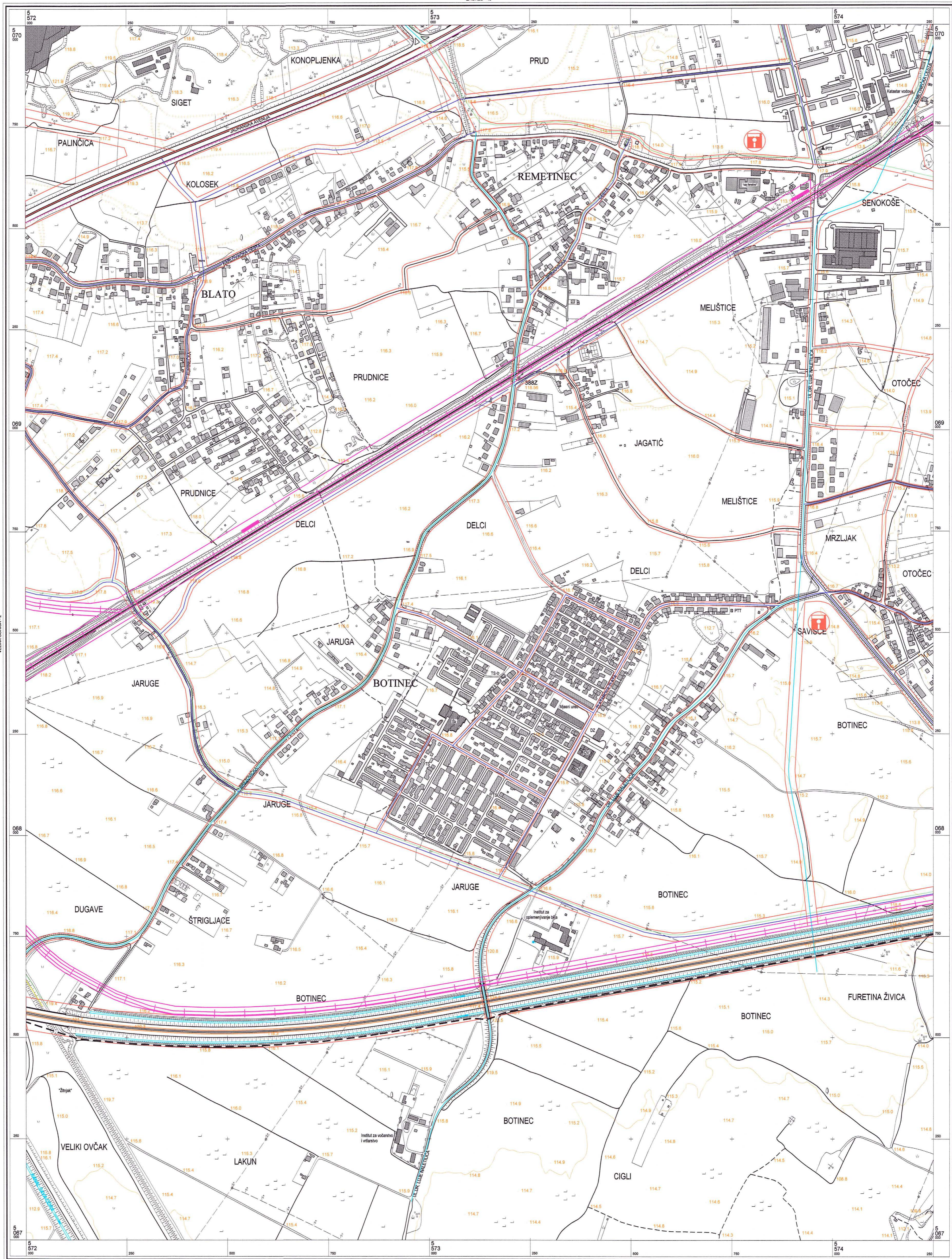
A. B. C.

**GRAD ZAGREB**  
 Gradski zavod za planiranje razvoja Grada i zaštitu okoliša

Mica Fanjski, dipl. ing. arh.  
 POMOCNIK PROJEKTOVALNIKA  
 P. O. GRADONAČELNIČICE  
 Zagreb, 2003.


Izradba: Geofoto - Zagreb

Aerofotogrametrijsko snimanje : veljača 1998. god.  
 Tiskano : 1999. god.



© Gradski zavod za planiranje razvoja Grada i zaštitu okoliša Grada Zagreba  
 Državna geodetska uprava Republike Hrvatske  
 Gradski zavod za katastar i geodetske poslove Grada Zagreba

Mjerilo 1 : 5000

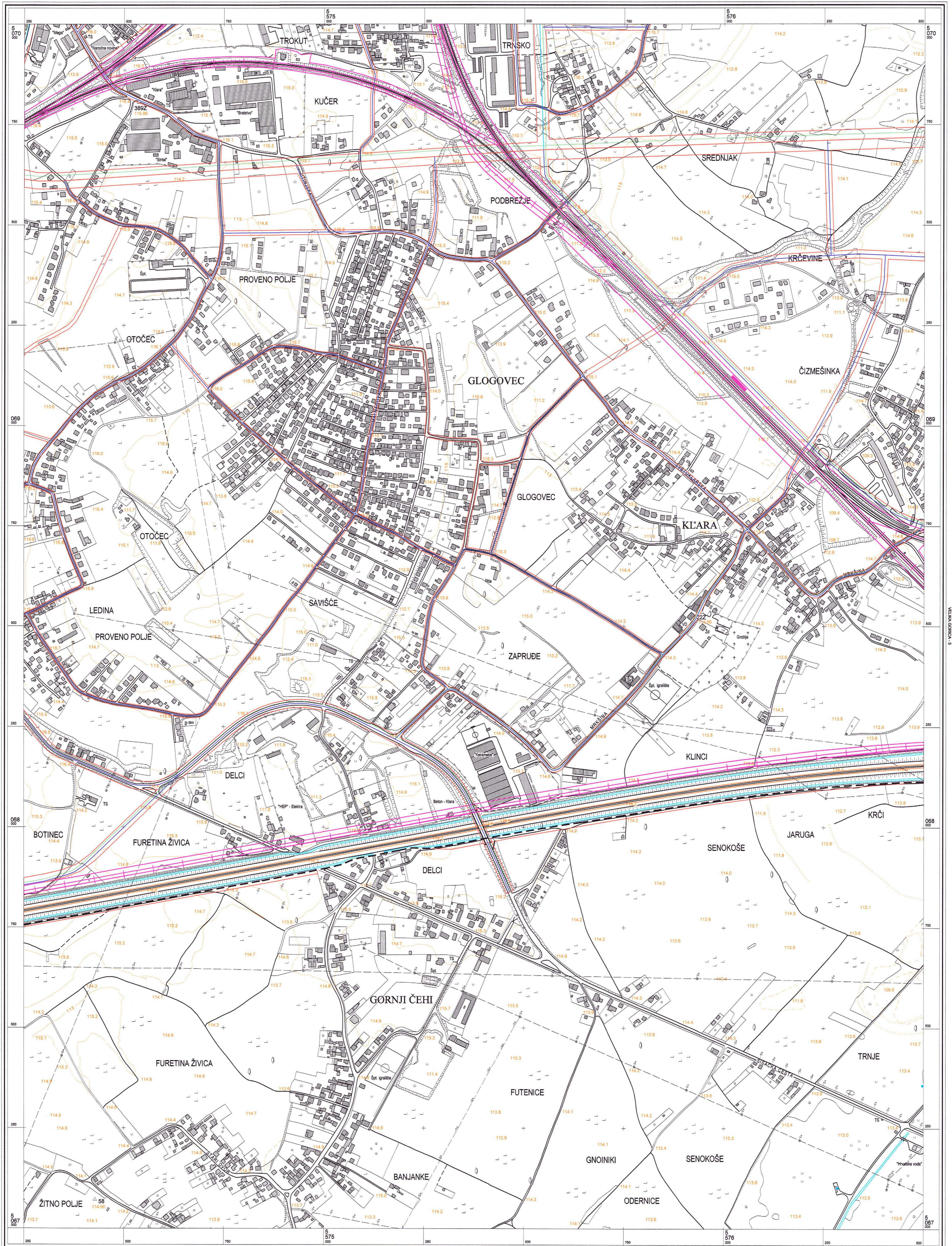


Ekvidistancija 5 m

KATASTARSKE OPĆINE  
 A. B. C.  
**GRAD ZAGREB**  
 Gradski zavod za planiranje razvoja Grada i zaštitu okoliša  
 Iviča Faniček, dipl.ing.arh.  
 POMOĆNIK PROJEKTOVA  
 P.O. GRAĐONAČELNICE  
 Zagreb, 2003.


Izradba: Geofoto - Zagreb

Aerofotogrametrijsko snimanje : vejjaca 1996. god.  
 Tiskano : 1999. god.



© Gradski zavod za planiranje razvoja Grada i zaštitu okoliša Grada Zagreba  
 Državna geodetska uprava Republike Hrvatske  
 Gradski zavod za katastar i geodetske poslove Grada Zagreba

Mjerilo 1 : 5000

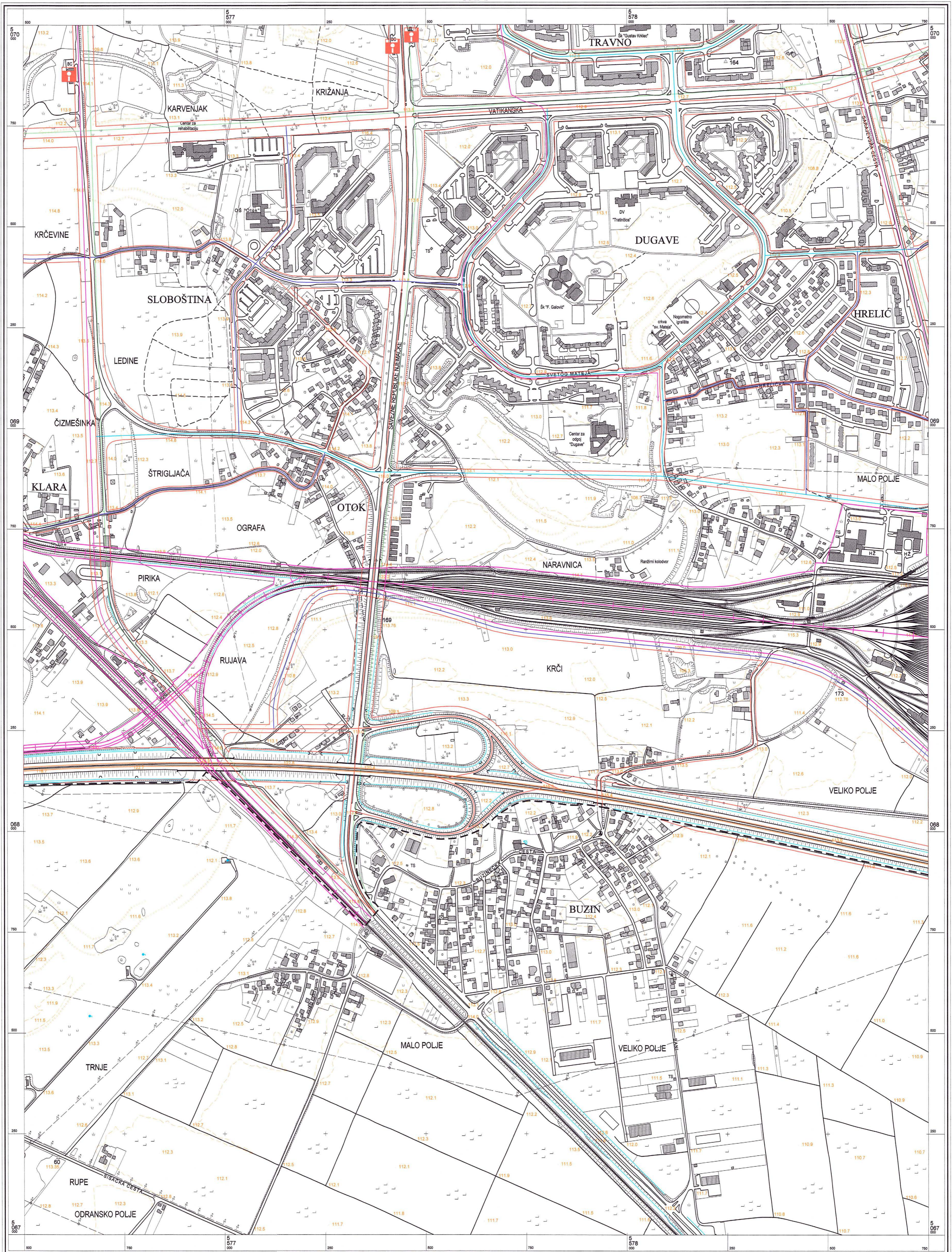


Ekvidistancija 5 m

KATASTRARSKE OPĆINE  
 A. B. C.  
**GRAD ZAGREB**  
 Gradski zavod za planiranje razvoja Grada i zaštitu okoliša  
 Ivica Fanjak, dipl.ing.arh.  
 POMOĆNIK PROJEKTOVA  
 P.O. GRADONACELNICE  
 Zagreb, 2003.


Izradba: Geofoto - Zagreb

Aerofotogrametrijsko snimanje : veljača 1998. god.  
 Tiskano : 1999. god.



© Gradski zavod za planiranje razvoja Grada i zaštitu okoliša Grada Zagreba  
 Državna geodetska uprava Republike Hrvatske  
 Gradski zavod za katastar i geodetske poslove Grada Zagreba

Mjerilo 1 : 5000




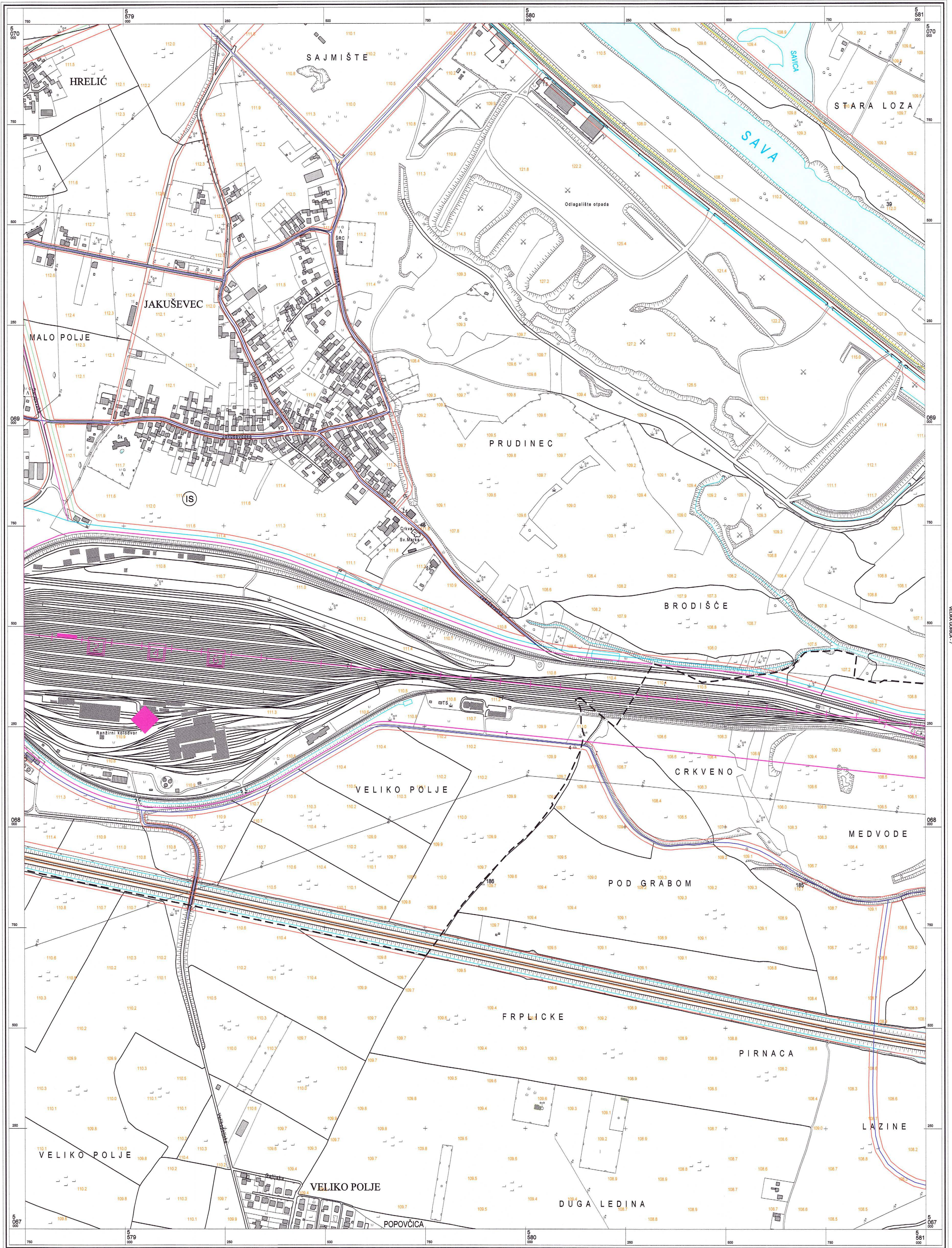
Ekvidistancija 5 m

KATASTARSKE OPĆINE  
 A. VELIKA HRVATSKA  
 B. GRAD ZAGREB  
 C. Gradski zavod za planiranje razvoja Grada i zaštitu okoliša

Vida Fanjek, dipl.ing.arh.  
 POMOĆNIK PROJEKTOVAČA  
 P.P. GRABONAČELNICE  
 Zagreb, 2003.

Izradba: Geofoto - Zagreb

Aerofotogrametrijsko snimanje : veljača 1998. god.  
 Tiskano : 1999. god.


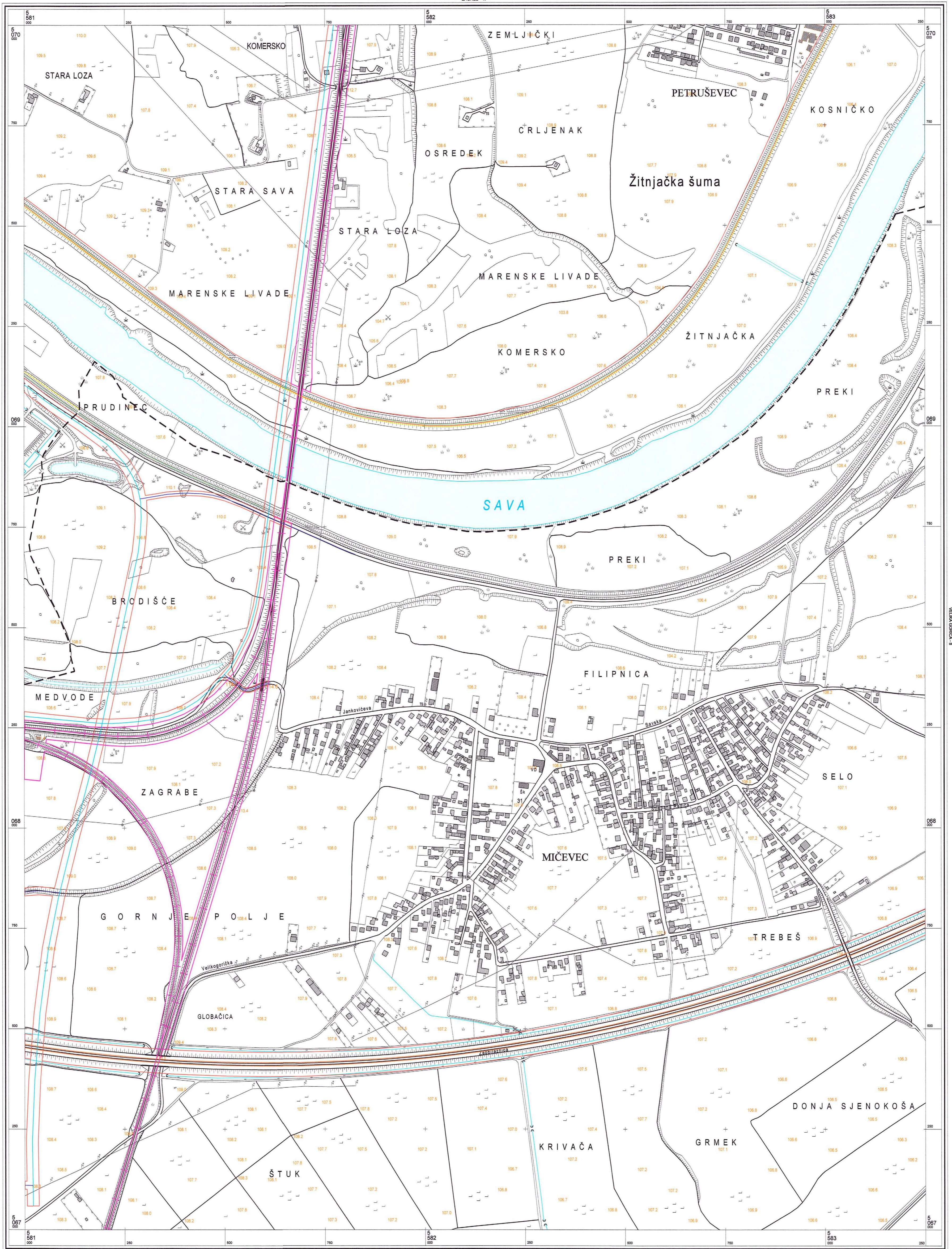


KATASTARSKE OPĆINE Izrada: Zavod za fotogrametriju d.d. - Zagreb

A. B. C. **GRAD ZAGREB**  
 Gradski zavod za planiranje razvoja Grada i zaštitu okoliša

Mica Fanjek dipl.ing.arh.  
 POMOĆNIK PROJEKTOVAČA  
 P.O. GRADONAČELNIČICE  
 Zagreb, 2003.

Aerofotogrametrijsko snimanje : veljača 1998. god.  
 Tiskano : 1999. god.


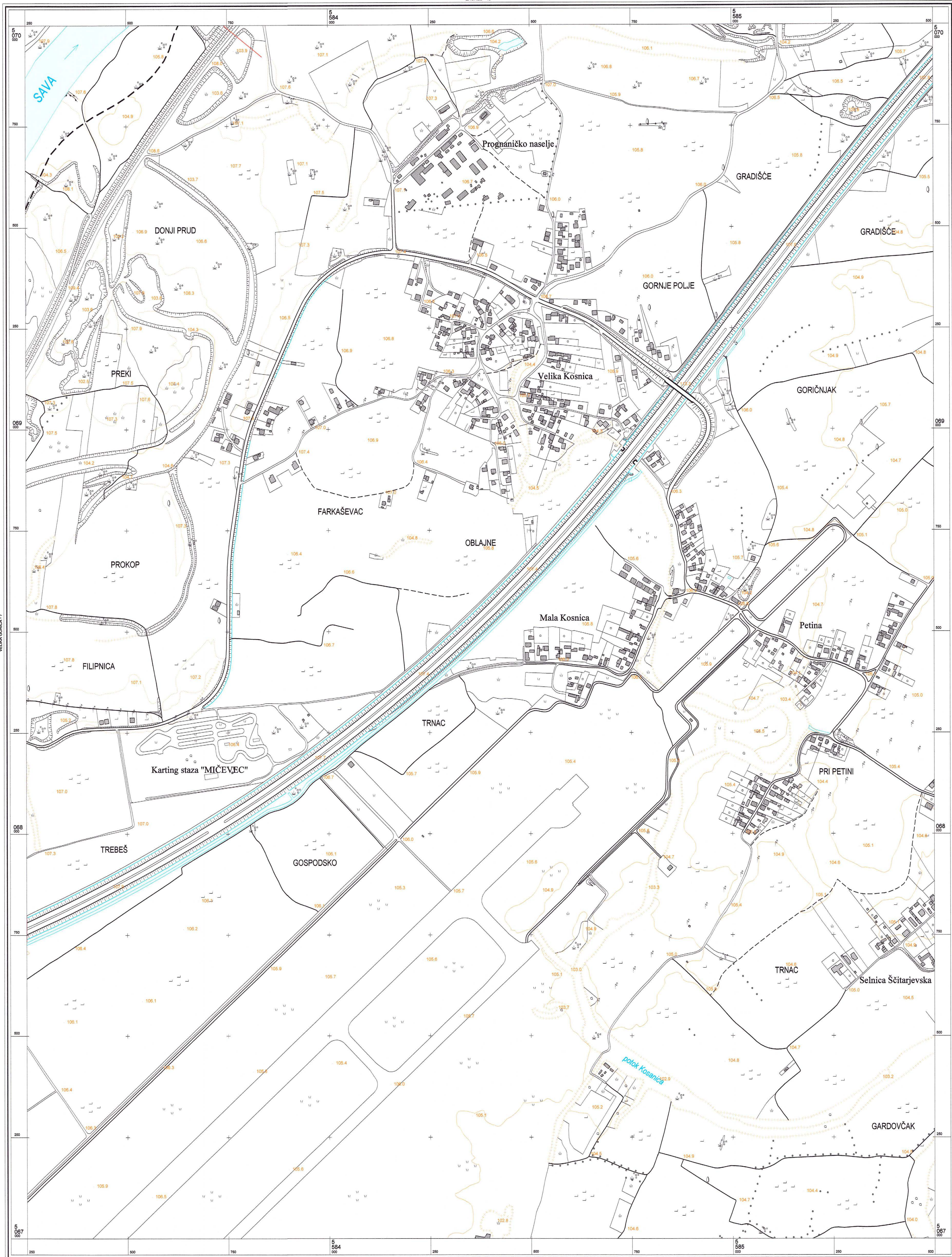


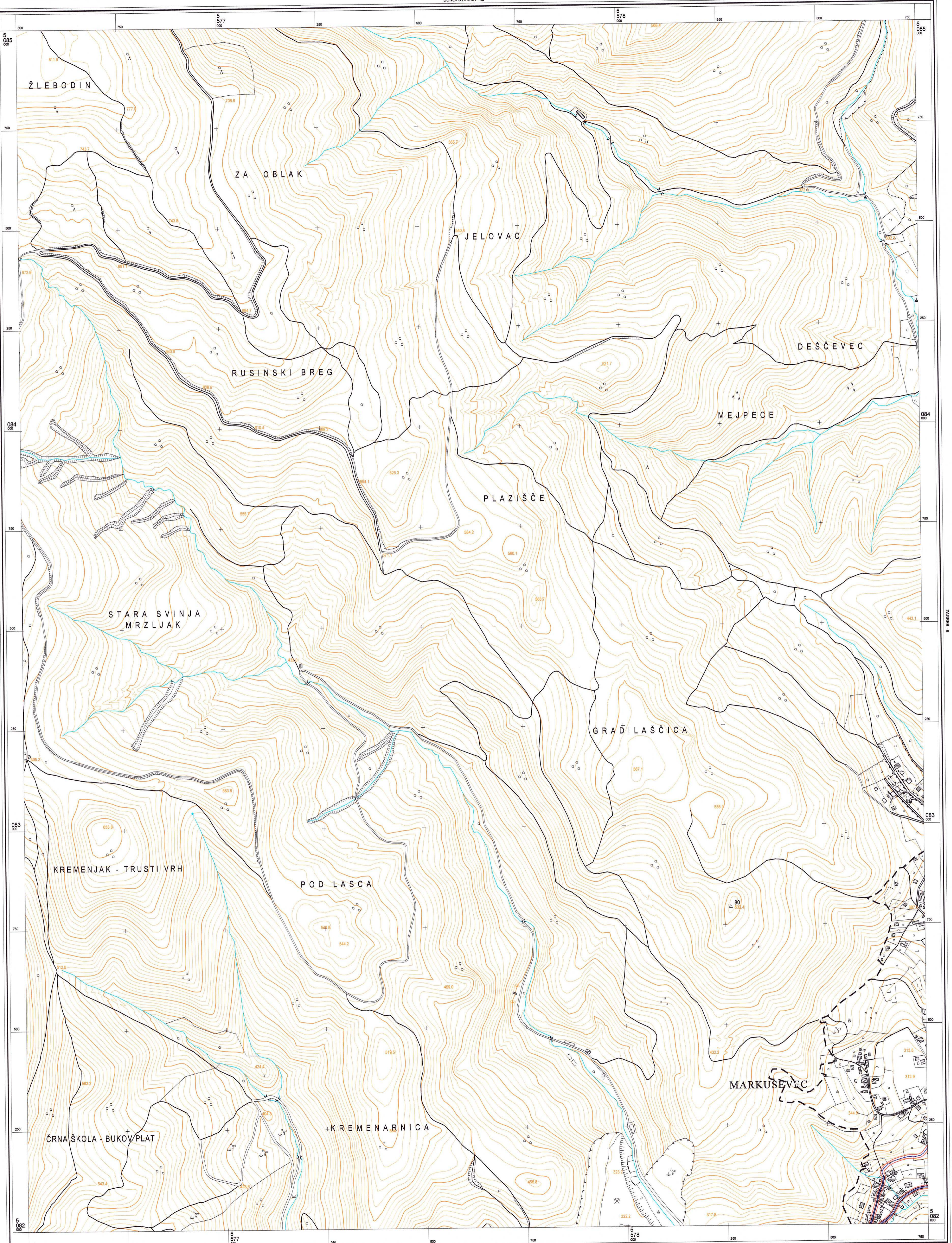
KATASTRARSKE OPĆINE Izrada: Zavod za fotogrametriju d.d. - Zagreb

A. B. C. **REPUBLIKA HRVATSKA** **GRAD ZAGREB**  
 Gradski zavod za planiranje razvoja Grada i zaštitu okoliša

Ivica Fanjević dipl.ing. arh.  
 POMOĆNIK/PROJEKTOVALNIK  
 P.O. GRADONAČELNICE  
 Zagreb, 2003.

Aerofotogrametrijsko snimanje: veljača 1998. god.  
 Tiskano: 1999. god.

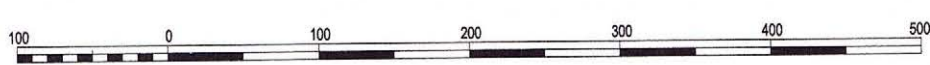




ZAGREB - 15

© Gradski zavod za planiranje razvoja Grada i zaštitu okoliša Grada Zagreba  
Državna geodetska uprava Republike Hrvatske  
Gradski zavod za katastar i geodetske poslove Grada Zagreba

Mjerilo 1 : 5000



Ekvidistanca 5 m

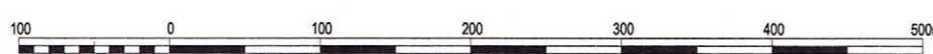
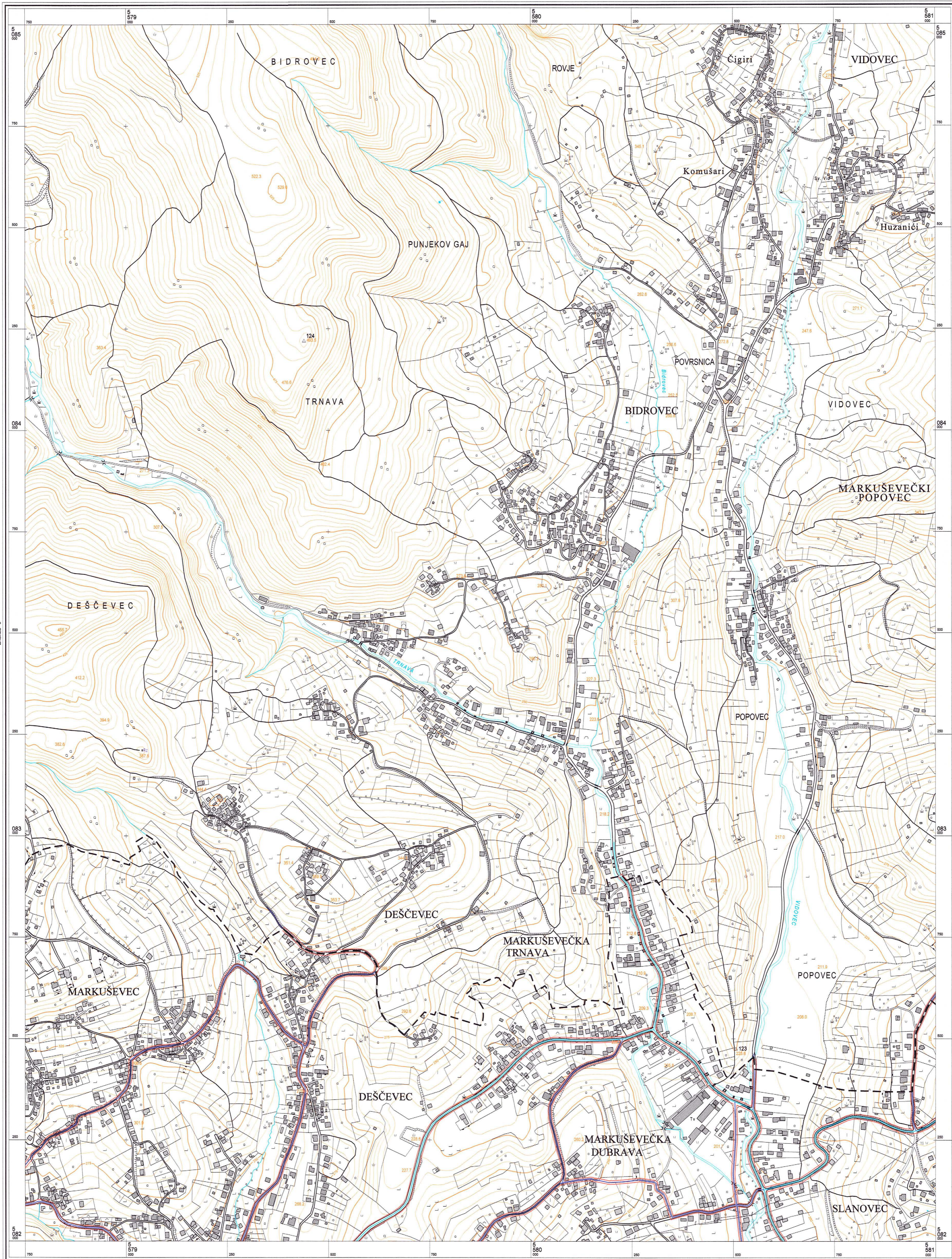
ZAGREB - 5

KATASTARSKA OPĆINE Izradba: Zavod za fotogrametriju d.d. - Zagreb

A. REPUBLIKA HRVATSKA  
B. GRAD ZAGREB  
C. Gradski zavod za planiranje razvoja Grada i zaštitu okoliša

Ivica Fanjek, dipl.ing. arh.  
POMOĆNIK PROJEKTOVA  
P.O. GRADJONACELNICE  
Zagreb, 2003.

Aerofotogrametrijsko snimanje: veljača 1998. god.  
Tiskano: 1999. god.



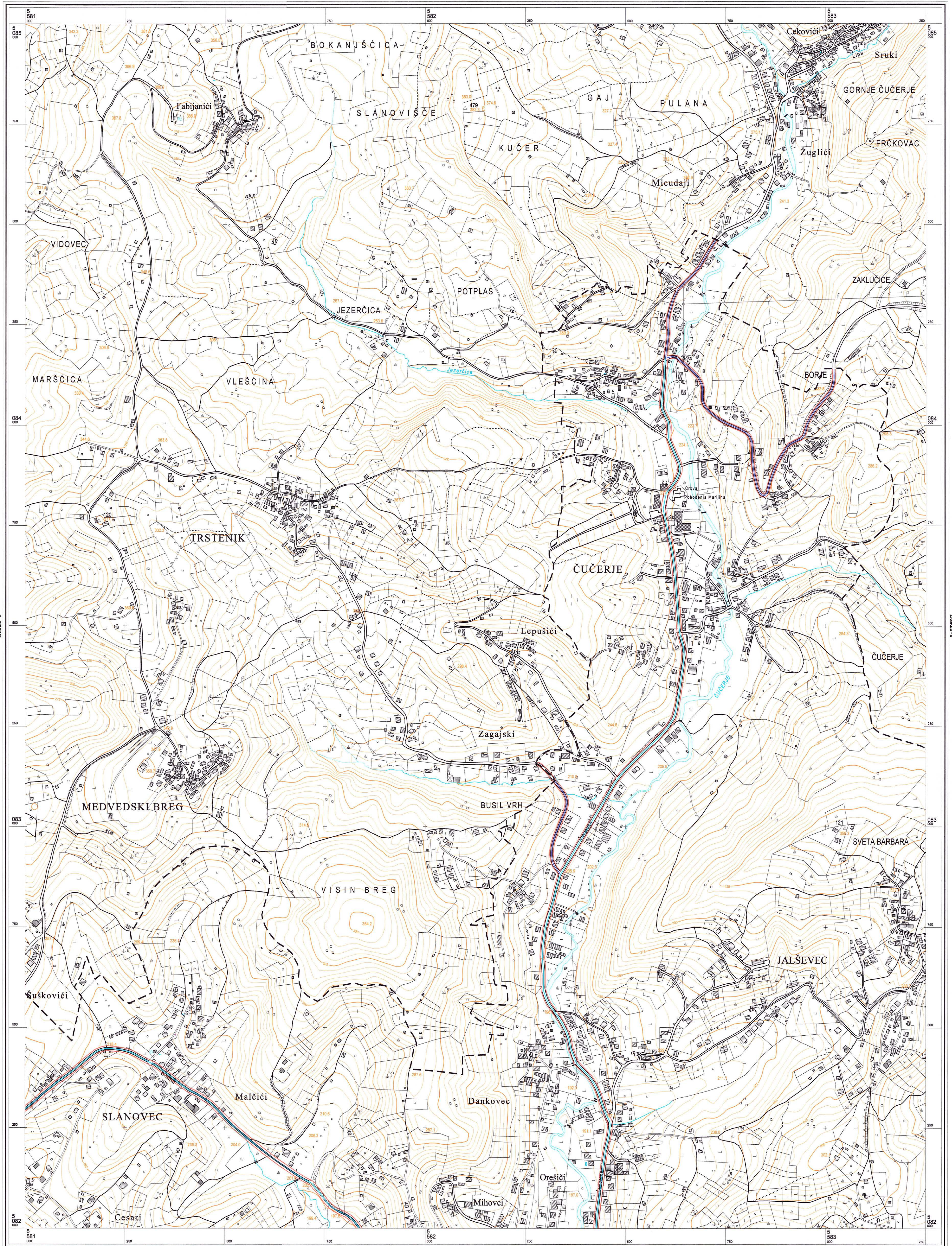
KATASTARSKE OPĆINE Izradba: Zavod za fotogrametriju d.d. - Zagreb

A  
B  
C

**GRAD ZAGREB**  
 Gradski zavod za planiranje razvoja Grada i zaštitu okoliša

Ivica Fanjek, dipl.ing.arh.  
 POMOĆNIK PROJEKTOVALNIKA  
 P.O. GRADONAČELNIKA  
 Zagreb, 2003.


Aerofotogrametrijsko snimanje : vješta 1998. god.  
 Tiskano : 1999. god.



ZAGREB - 17

© Gradski zavod za planiranje razvoja Grada i zaštitu okoliša Grada Zagreba  
Državna geodetska uprava Republike Hrvatske  
Gradski zavod za katastar i geodetske poslove Grada Zagreba

Mjerilo 1 : 5000



Ekvidistancija 5 m

KATASTRARSKE OPĆINE Izrada: Zavod za fotogrametriju d.d. - Zagreb

A  
B  
C

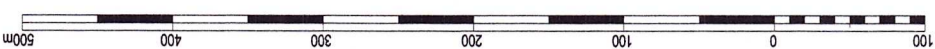
Ivica Farišk, dipl. ing. arh.  
POMOĆNIK PROJEKTOVA  
P. D., GRADONAČELNICE  
Zagreb, 2003.

Aerofotogrametrijsko snimanje : veljača 1998. god.  
Tiskano : 1999. god.

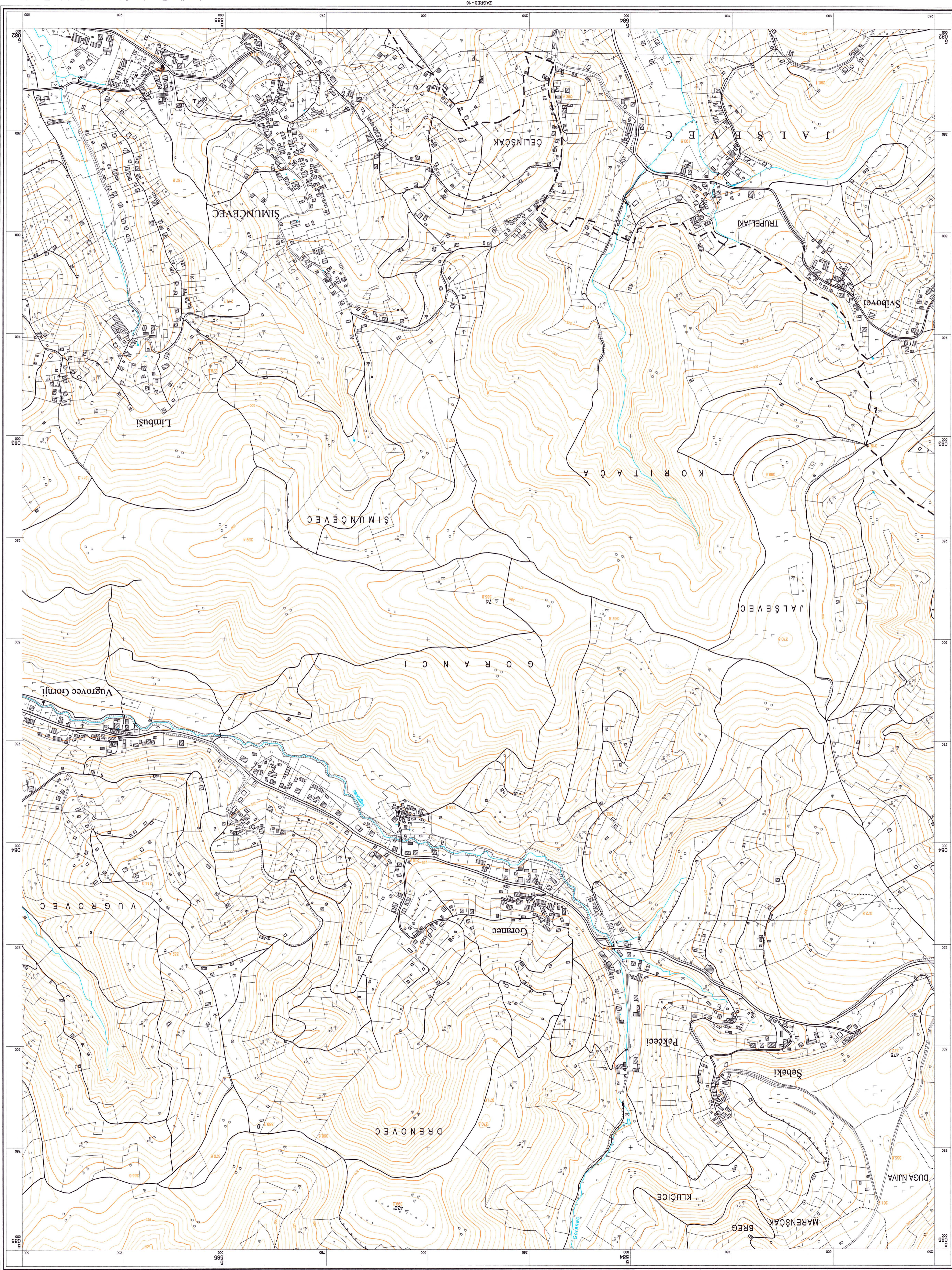
© Gradski zavod za planiranje razvoja Grada Zagreba  
Državna geodetska uprava Republike Hrvatske  
Gradski zavod za katastar i geodetske poslove Grada Zagreba

Mjerilo 1 : 5000

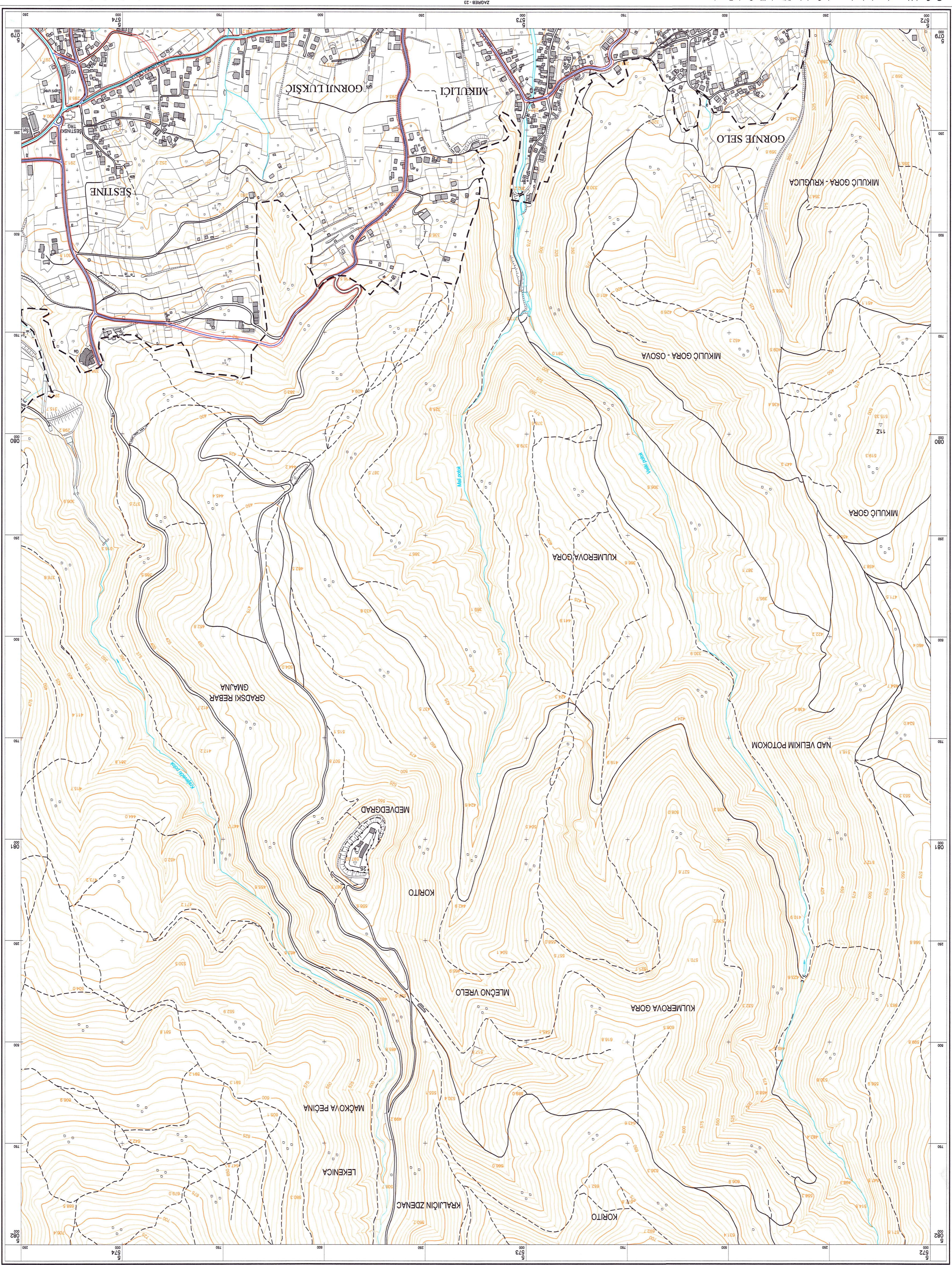
Ekvivalencija 5 m



KATASTRARSKA OPĆINE  
Izrada: Zavod za fotogrametriju d. d. - Zagreb  
Tiskano: 1999 god.  
Materijalno osiguranje: veljača 1998. god.

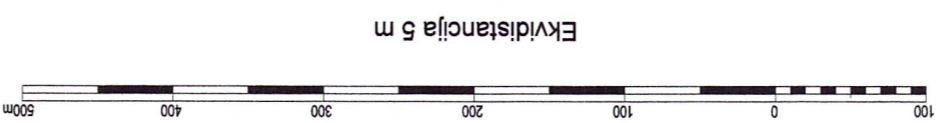


ZAGREB - 8



© Gradski zavod za planiranje razvoja Grada i zaštitu okoliša Grada Zagreba  
Državna geodetska uprava Republike Hrvatske i geodetske poslove Grada Zagreba  
Gradski zavod za katastar i geodetske poslove Grada Zagreba

Mjerilo 1 : 5000



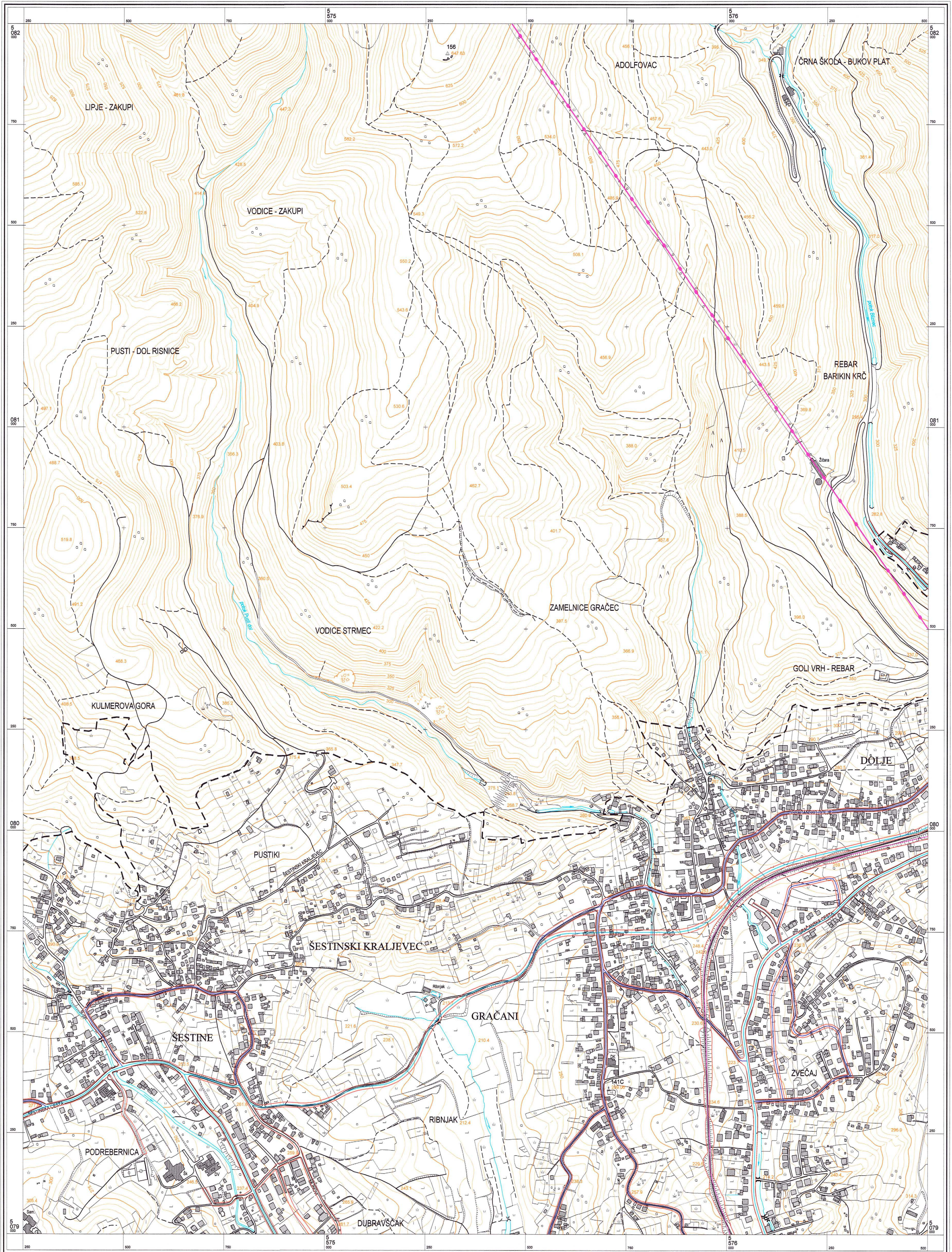
ZAGREB - 13

KATASTRARSKA OPĆINE  
Izrada: Geoto - Zagreb

GRAD ZAGREB  
Mica Farijević dipl.ing. arh.  
POMOĆNIK PROJEKTOVALNICE  
P.O. GRAĐEVINARSTVA  
Zagreb, 2003.


Gradski zavod za planiranje razvoja Grada i zaštitu okoliša

Metodološki smjernice - veljača 1998 god.  
Tekanac: 1999. god.



© Gradski zavod za planiranje razvoja Grada i zaštitu okoliša Grada Zagreba  
 Državna geodetska uprava Republike Hrvatske  
 Gradski zavod za katastar i geodetske poslove Grada Zagreba

Mjerilo 1 : 5000



Ekvidistancija 5 m

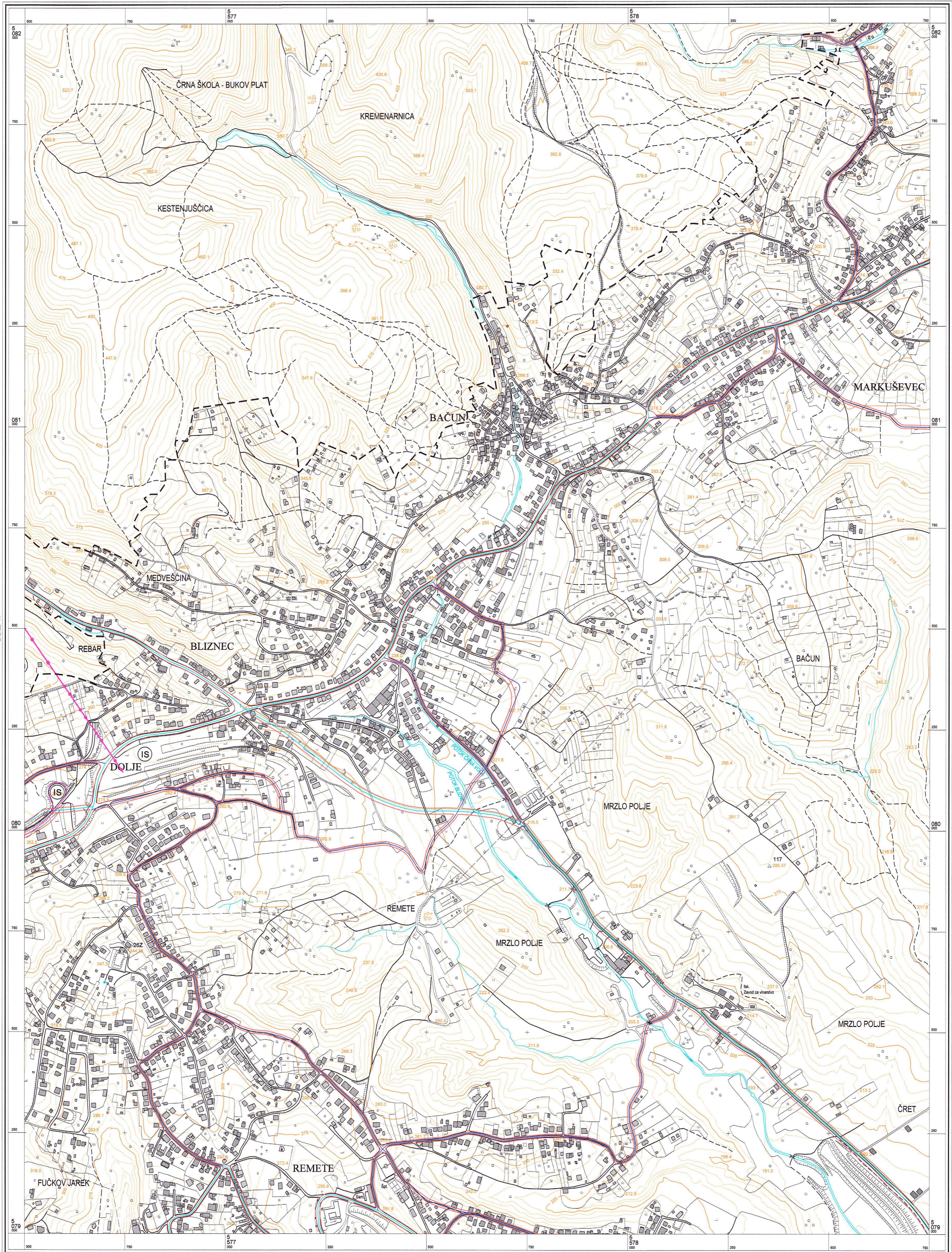
KATASTARSKE OPĆINE

A  
B  
C




Izradba: Geofoto - Zagreb

Aerofotogrametrijsko snimanje : veljača 1998. god.  
 Tiskano : 1999. god.



© Gradski zavod za planiranje razvoja Grada i zaštitu okoliša Grada Zagreba  
 Državna geodetska uprava Republike Hrvatske  
 Gradski zavod za katastar i geodetske poslove Grada Zagreba

Mjerilo 1 : 5000



Ekvidistancija 5 m

KATASTARSKE OPĆINE


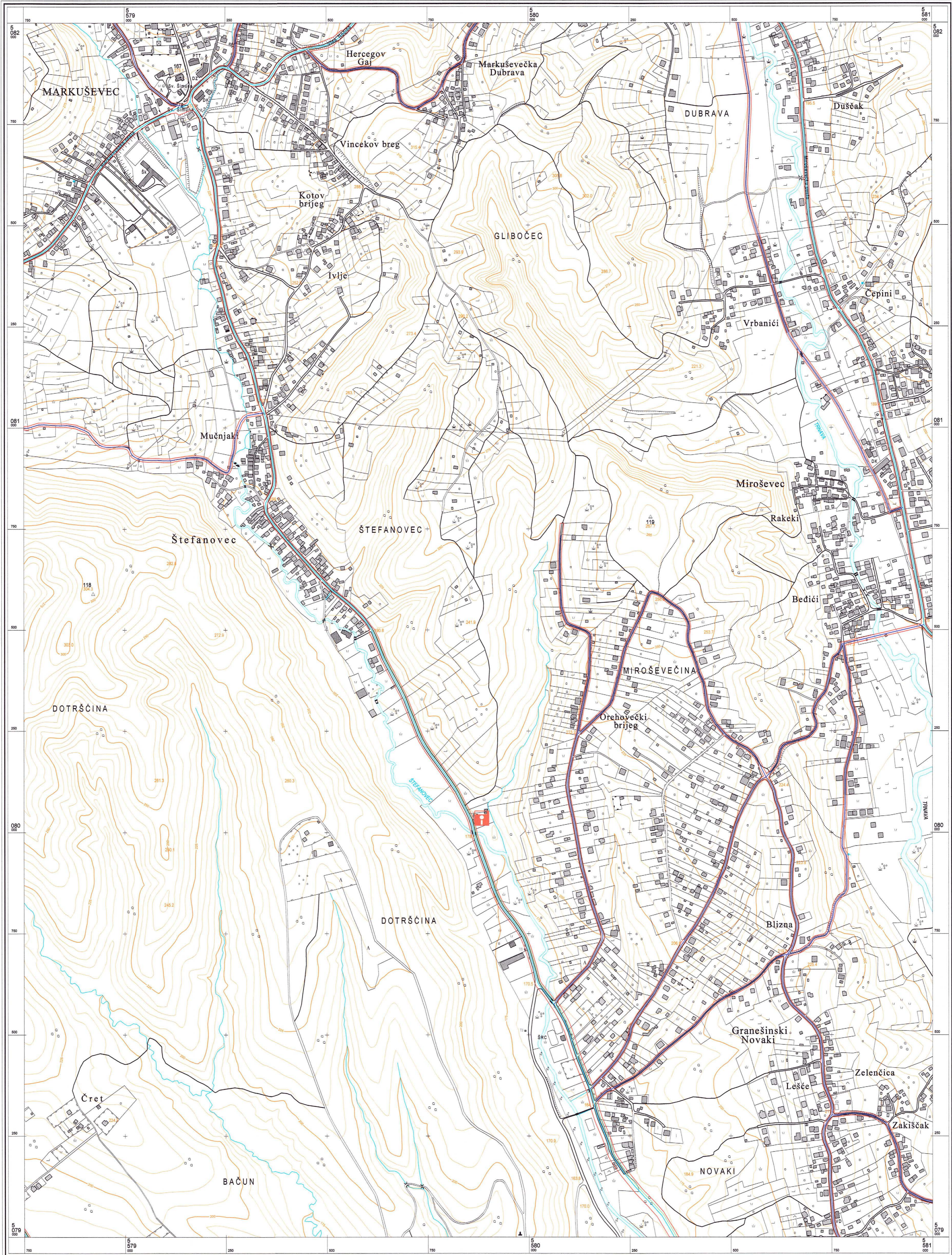
A. B. C.

**GRAD ZAGREB**  
 Gradski zavod za planiranje razvoja Grada i zaštitu okoliša

Ivica Fanjek, dipl. ing. arh.  
 POMOĆNIK/PROČELNIKA  
 P. O. GRADONAČELNICE  
 Zagreb, 2003.

Izradba: Geofoto - Zagreb

Aerofotogrametrijsko snimanje : veljača 1998. god.  
 Tiskano : 1999. god.



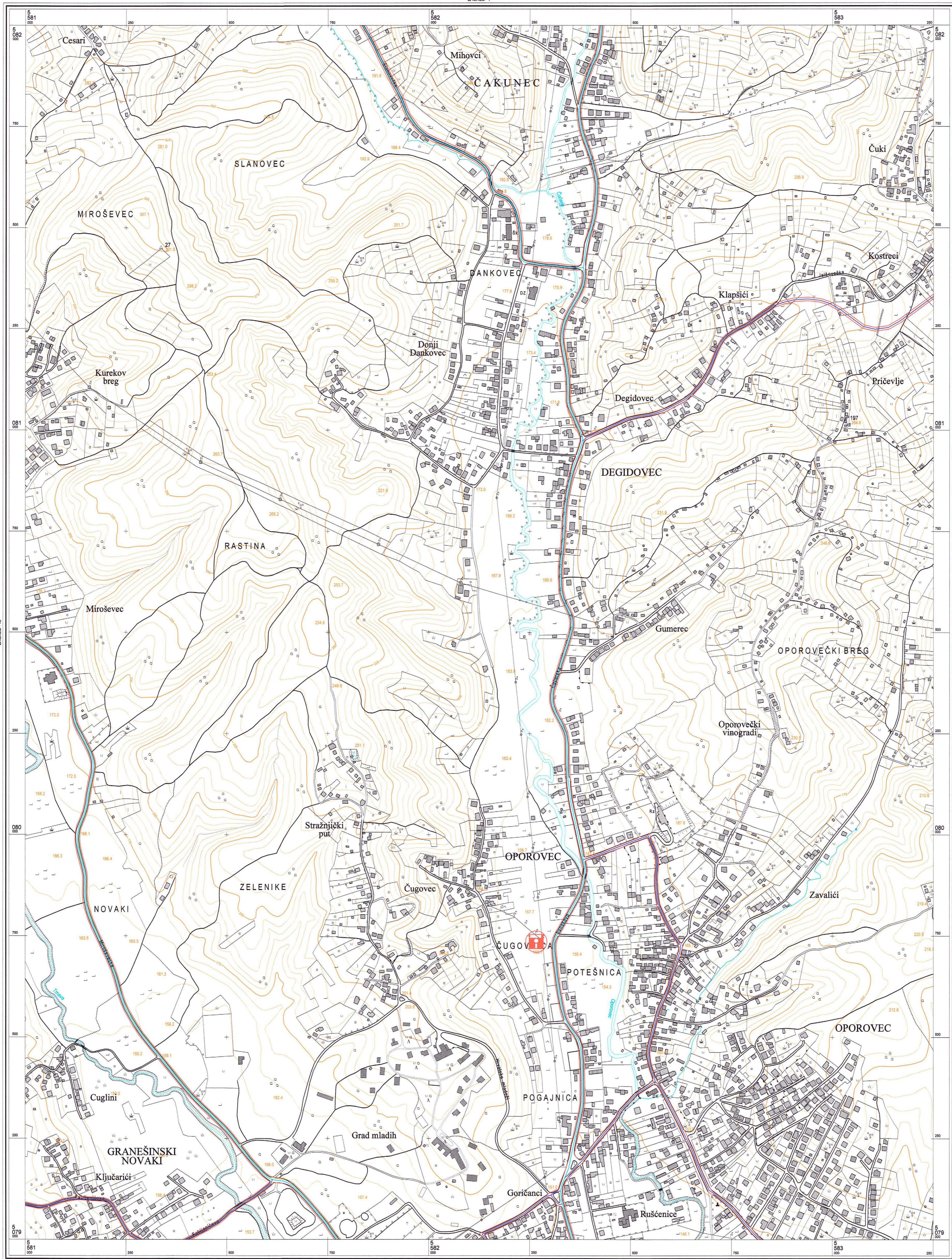
KATASTRARSKE OPĆINE Izrada: Zavod za fotogrametriju d.d. - Zagreb

A  
B  
C

REPUBLIKA HRVATSKA  
GRAD ZAGREB  
Gradski zavod za planiranje razvoja Grada i zaštitu okoliša

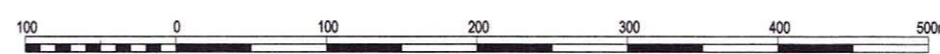
Ivica Farišević, dipl.ing. arh.  
POMOĆNIK PRUČIOČELNIKA  
POSREDOVANJE U PROMETU NEKRETNIM  
POSREDOVANJE U PROMETU NEKRETNIM  
POSREDOVANJE U PROMETU NEKRETNIM  
Zagreb, 2003.

Aerofotogrametrijsko snimanje : veljača 1998. god.  
Tiskano : 1999. god.



© Gradski zavod za planiranje razvoja Grada i zaštitu okoliša Grada Zagreba  
 Državna geodetska uprava Republike Hrvatske  
 Gradski zavod za katastar i geodetske poslove Grada Zagreba

Mjerilo 1 : 5000



Ekvidistanca 5 m


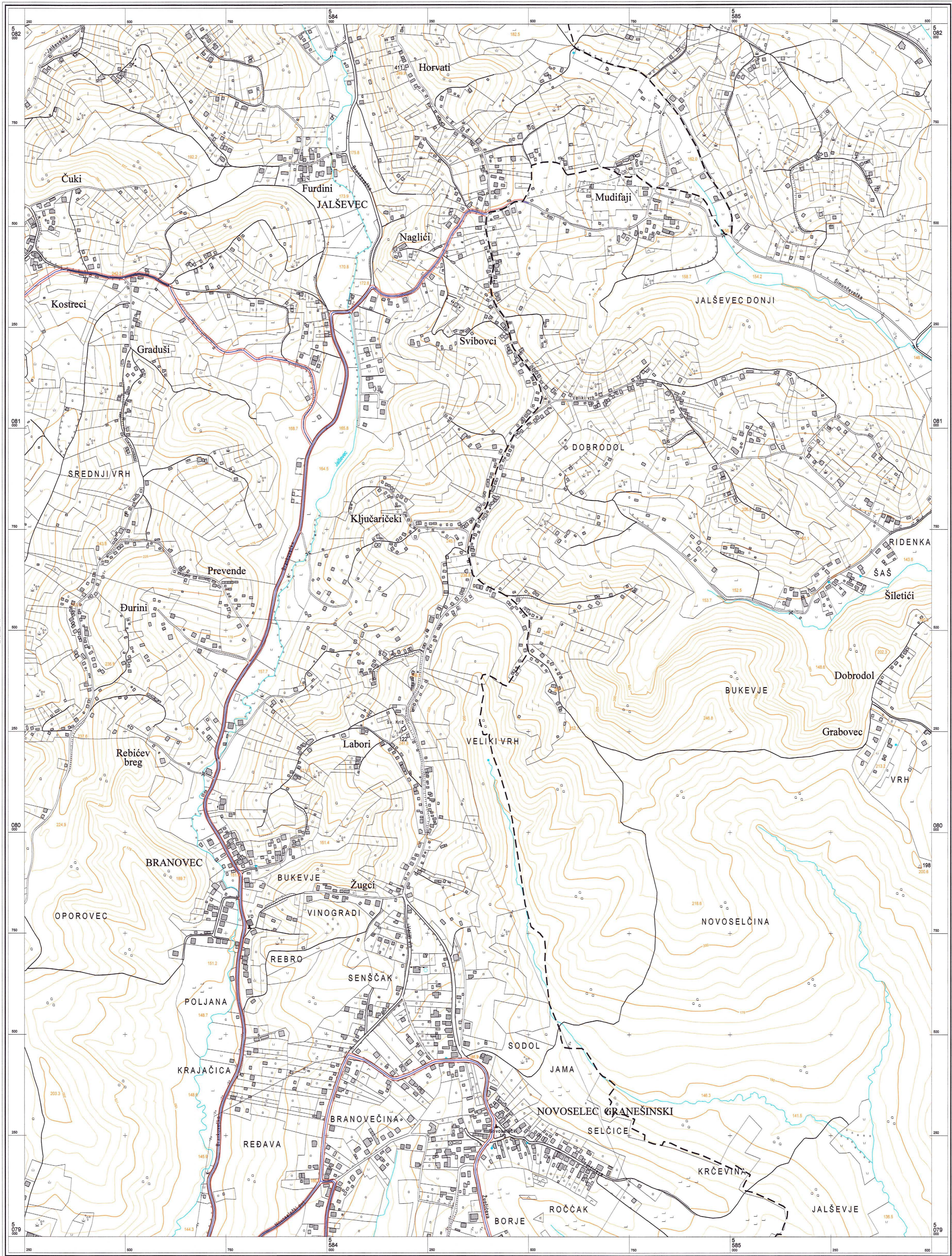
KATASTARSKE OPĆINE Izradba: Zavod za fotogrametriju d.d. - Zagreb

A  
B  
C

REPUBLIKA HRVATSKA  
GRAD ZAGREB  
Gradski zavod za planiranje razvoja Grada i zaštitu okoliša

Služba: Ilica Fanjević dipl. ing. arh.  
POMOĆNIK PROJEKTOVALNIKA  
P. O. GRADONAČELNICE  
Zagreb, 2003.

Aerofotogrametrijsko snimanje : veljača 1998. god.  
Tiskano : 1999. god.

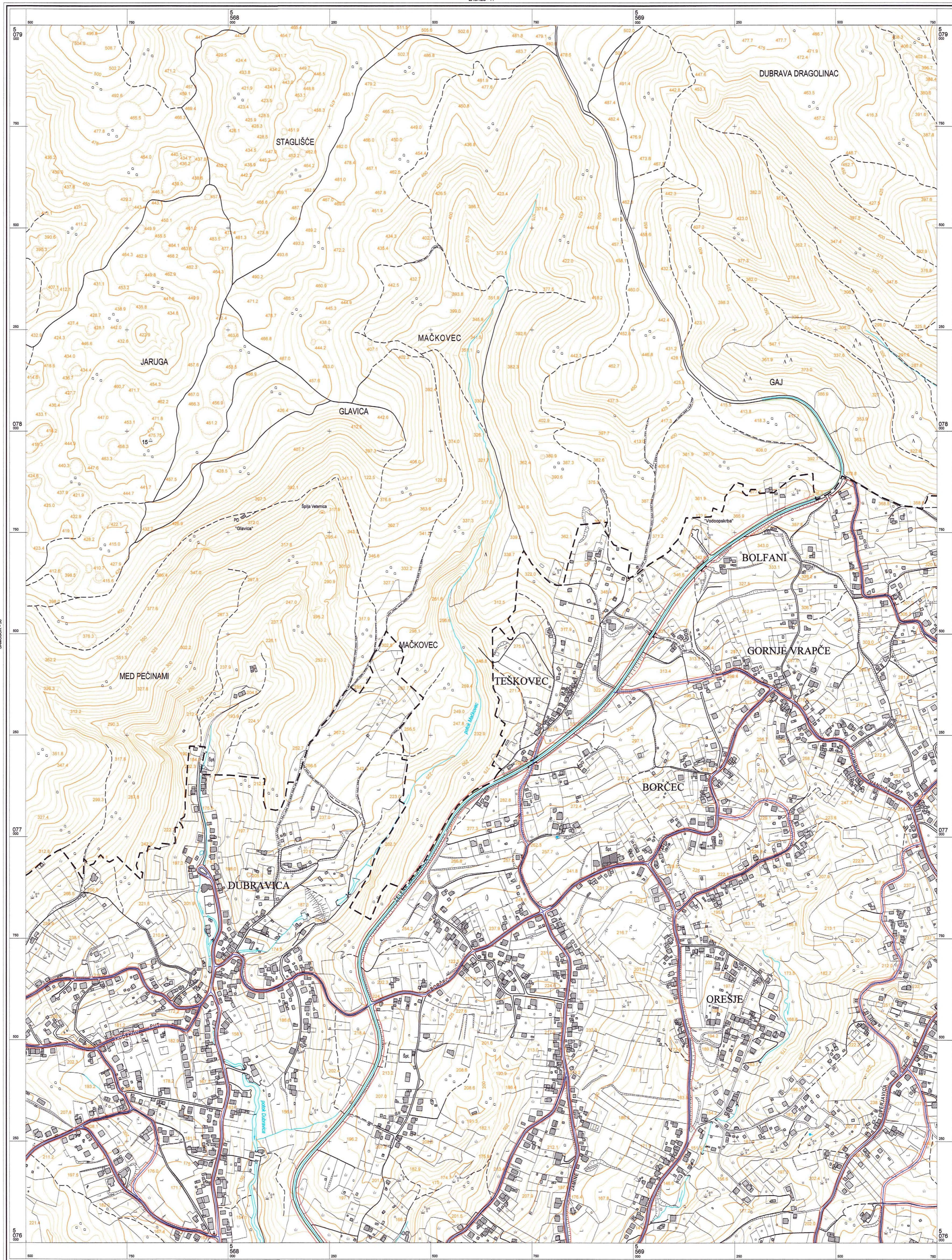


KATASTRARSKE OPĆINE Izrada: Zavod za fotogrametriju d.d. - Zagreb

**GRAD ZAGREB**  
 Gradski zavod za planiranje razvoja Grada i zaštitu okoliša


Br. 1  
 Ilica Fanjek, dipl.ing.arh.  
 POMOĆNIK PROJEKTOVA  
 P.O. GRAĐONAČELNIKA  
 Zagreb, 2003.

Aerofotogrametrijsko animiranje - veljača 1998. god.  
 Tiskano : 1999. god.



© Gradski zavod za planiranje razvoja Grada i zaštitu okoliša Grada Zagreba  
 Državna geodetska uprava Republike Hrvatske  
 Gradski zavod za katastar i geodetske poslove Grada Zagreba

Mjerilo 1 : 5000



Ekvidistanca 5 m

ZAGREB - 21

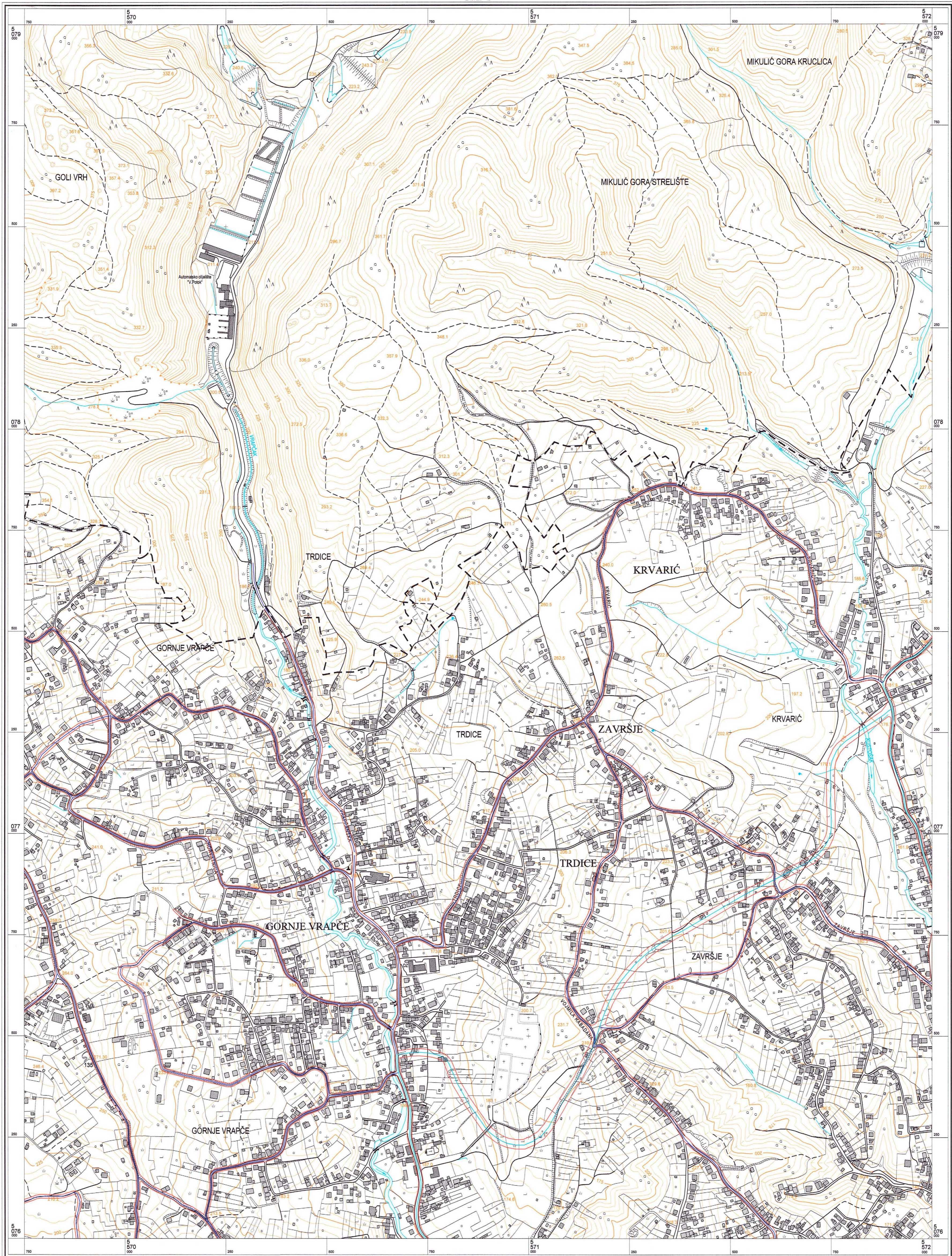
KATASTRARSKE OPĆINE

**GRAD ZAGREB**  
 Gradski zavod za planiranje razvoja Grada i zaštitu okoliša

Ivica Farišek, dipl.ing.arh.  
 POMOĆNIK PROJEKTOVA  
 P.O. GRADONAČELNICE  
 Zagreb, 2003.


Izradba: Geofoto - Zagreb

Aerofotogrametrijsko snimanje : veljača 1998. god.  
 Tiskano : 1999. god.



© Gradski zavod za planiranje razvoja Grada i zaštita okoliša Grada Zagreba  
 Državna geodetska uprava Republike Hrvatske  
 Gradski zavod za katastar i geodetske poslove Grada Zagreba

Mjerilo 1 : 5000



Ekvidistancija 5 m

KATASTRARSKE OPĆINE

**GRAD ZAGREB**  
 Gradski zavod za planiranje razvoja Grada i zaštita okoliša

Ivica Panjkov, dipl. ing. arh.  
 POMOĆNIK PROJEKTOVALNIKA  
 P.O. GRADONAČELNICE  
 Zagreb, 2003.


Izradba: Geofoto - Zagreb

Aerofotogrametrijsko snimanje : veljača 1998. god.  
 Tiskano : 1999. god.



© Gradski zavod za planiranje razvoja Grada i zaštitu okoliša Grada Zagreba  
 Državna geodetska uprava Republike Hrvatske  
 Gradski zavod za katastar i geodetske poslove Grada Zagreba

Mjerilo 1 : 5000



Ekvidistanција 5 m

ZAGREB - 23

KATASTARSKE OPĆINE

**GRAD ZAGREB**  
 Gradski zavod za planiranje razvoja Grada i zaštitu okoliša

Viša Fanekić dipl.ing.arh.  
 POMOĆNIK PROJEKTOVALNIKA  
 P.O. GRADONAČELNICE  
 Zagreb, 2003.

Izradba: Geofoto - Zagreb

Aerofotogrametrijsko snimanje : veljača 1998. god.  
 Tiskano : 1999. god.



ZAGREB - 23

ZAGREB - 25

© Gradski zavod za planiranje razvoja Grada i zaštitu okoliša Grada Zagreba

Država geodetska uprava Republike Hrvatske  
Gradski zavod za katastar i geodetske poslove Grada Zagreba

ZAGREB - 24

ZAGREB - 34

Mjerilo 1 : 5000



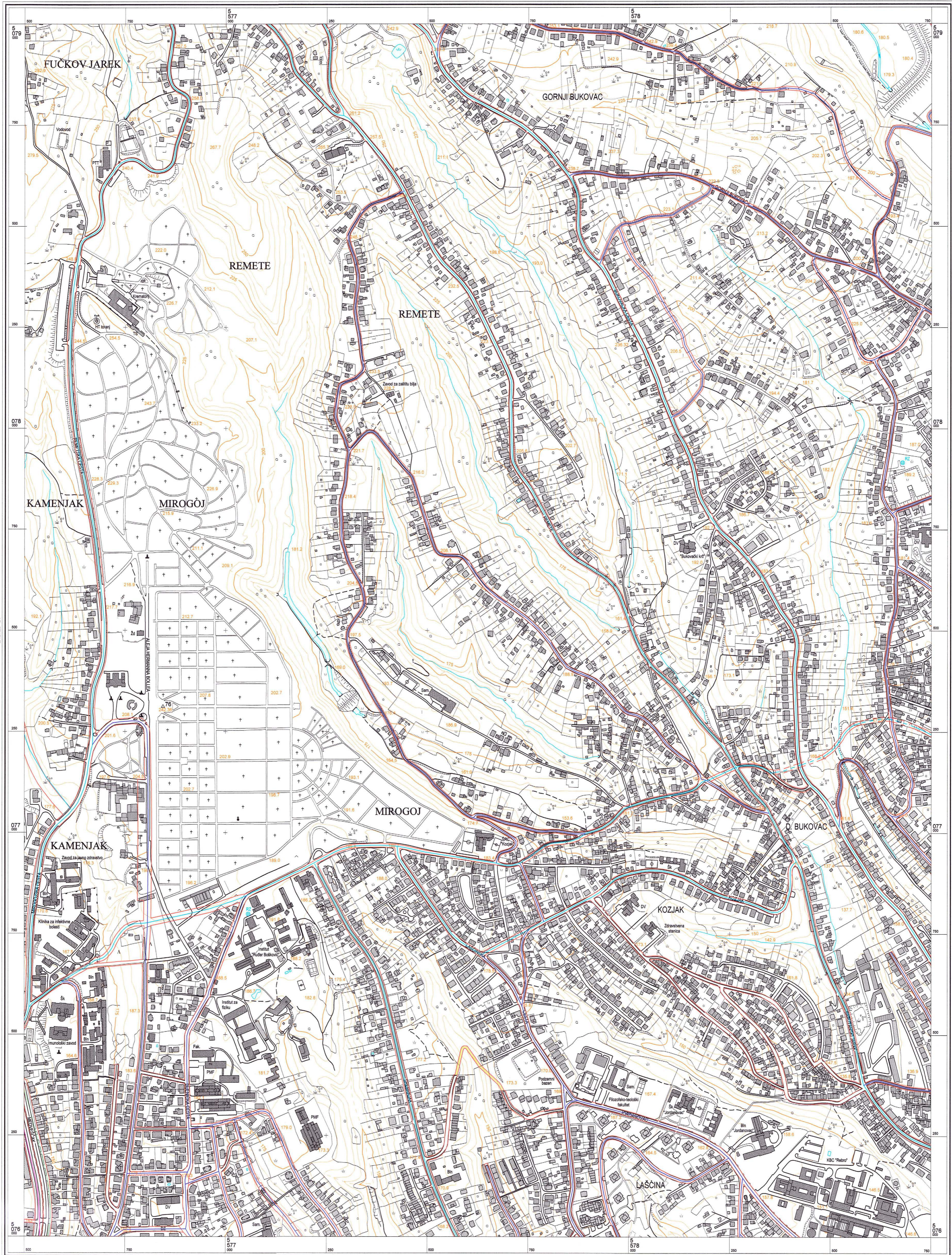
Ekvidistancija 5 m

KATASTARSKA OPĆINE

Izrada: Geotio - Zagreb




Aerofotogrametrijske snimke - veličina 1998 god.  
Titularno - 1999 god.



© Gradski zavod za planiranje razvoja Grada i zaštitu okoliša Grada Zagreba  
 Državna geodetska uprava Republike Hrvatske  
 Gradski zavod za katastar i geodetske poslove Grada Zagreba

Mjerilo 1 : 5000



Ekvidistancija 5 m

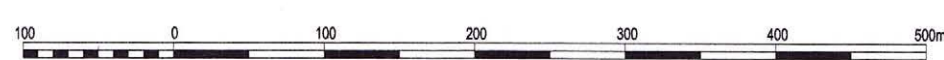
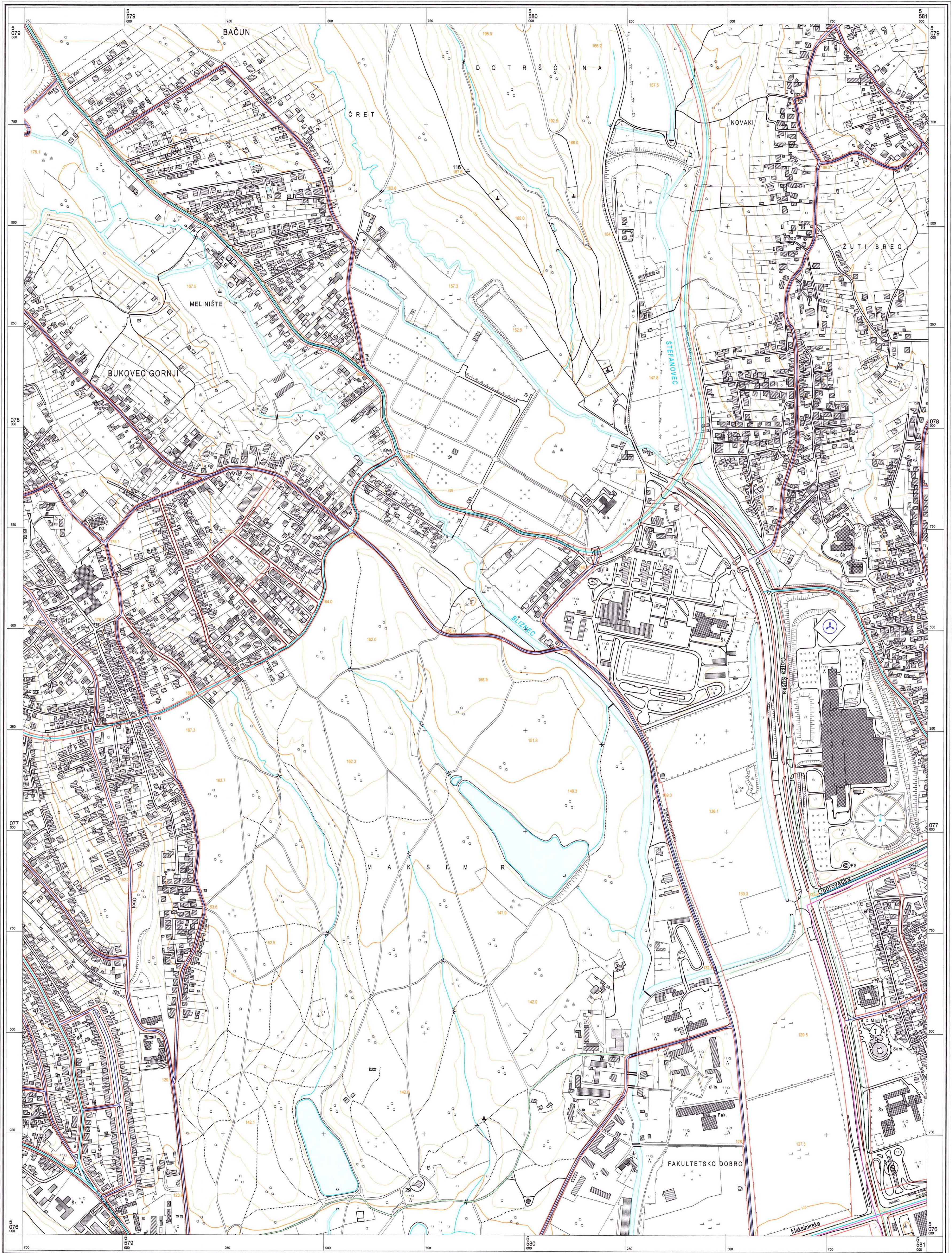
KATASTARSKE OPĆINE  
 A  
 B  
 C

**GRAD ZAGREB**  
 Gradski zavod za planiranje razvoja Grada i zaštitu okoliša

Ivica Fanek, dipl.ing.arh.  
 POMOĆNIK/PROJEKCIJER  
 I.O. GRADONAČELNICE  
 Zagreb, 2003.

Izrada: Geofoto - Zagreb

Aerofotogrametrijsko snimanje: vježba 1998. god.  
 Tiskano: 1999. god.




KATASTARSKA OPĆINE Izrada: Zavod za fotogrametriju d.d. - Zagreb

**GRAD ZAGREB**  
 Gradski zavod za planiranje razvoja Grada i zaštitu okoliša


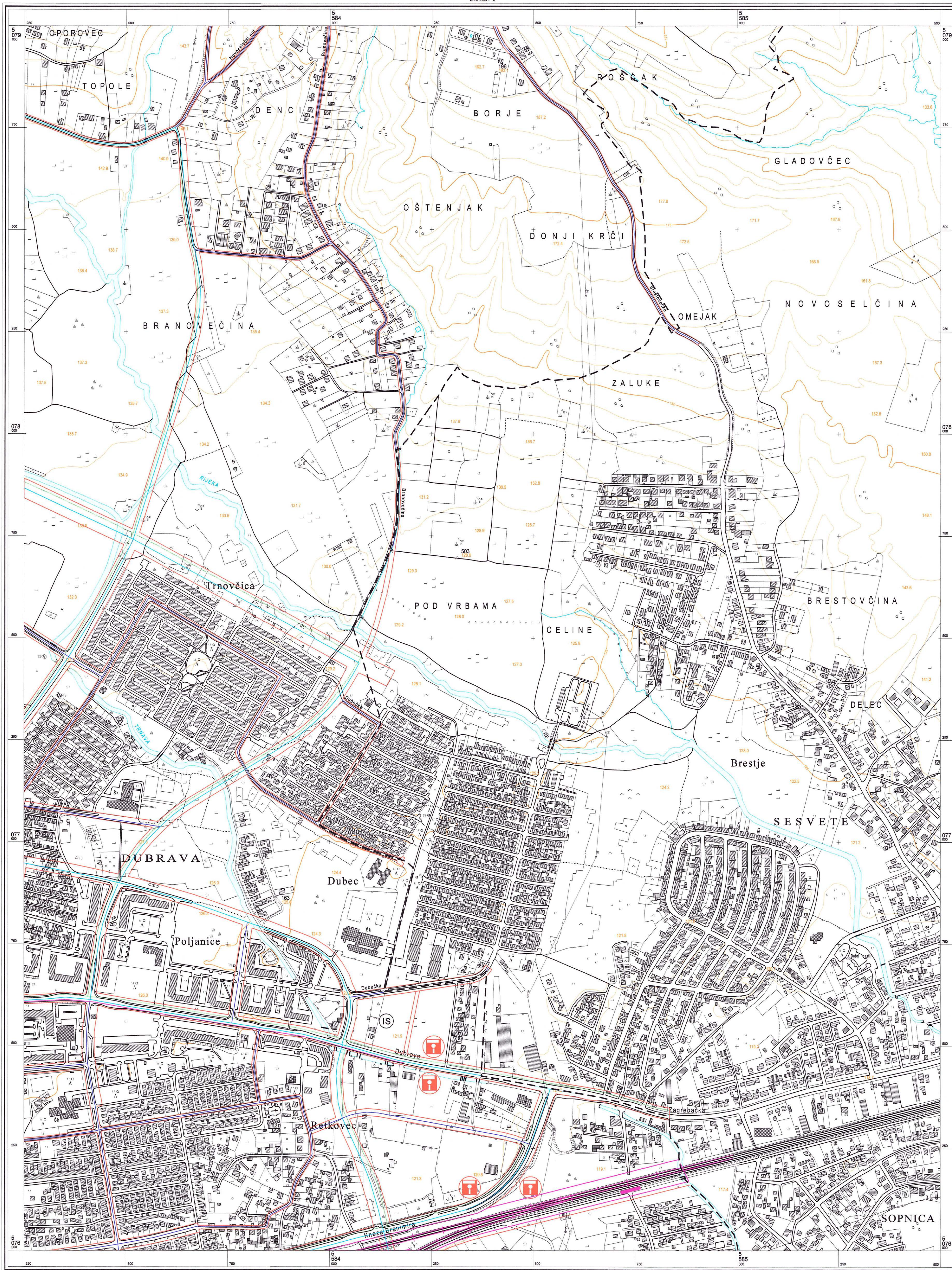
Ivica Fanjko, dipl.ing.arh.  
 POMOĆNIK PROJEKTOVA  
 P.O. GRADONAČELNICE  
 Zagreb, 2003.

Aerofotogrametrijsko snimanje : veljača 1998. god.  
 Tiskano : 1999. god.



**GRAD ZAGREB**  
 Gradski zavod za planiranje razvoja Grada i zaštitu okoliša

Ivica Farišek, dipl. inž. arh.  
 POMOĆNIK PROJEKTOVA  
 P.O. GRADONAČELNICE  
 Zagreb, 2003.

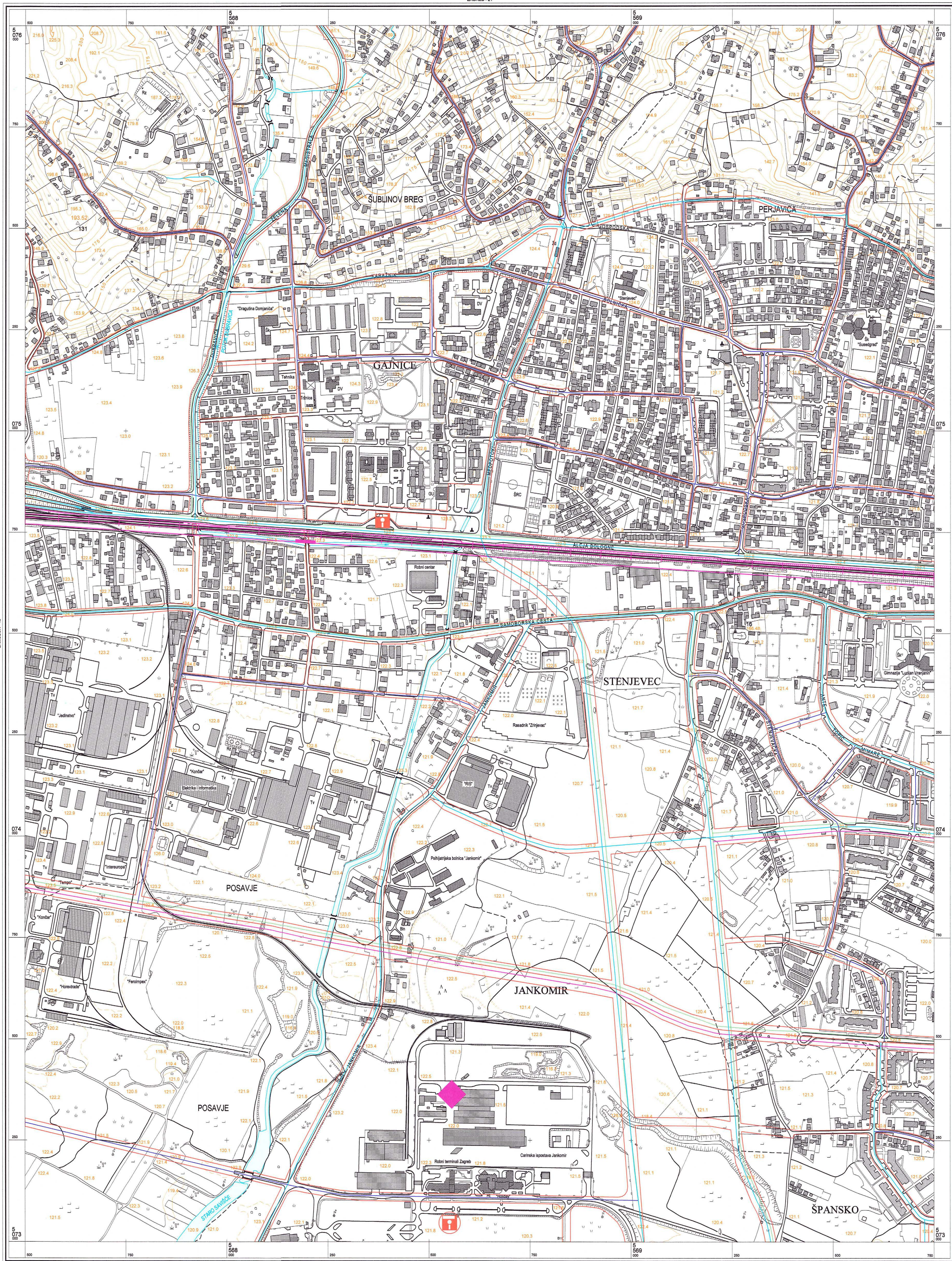


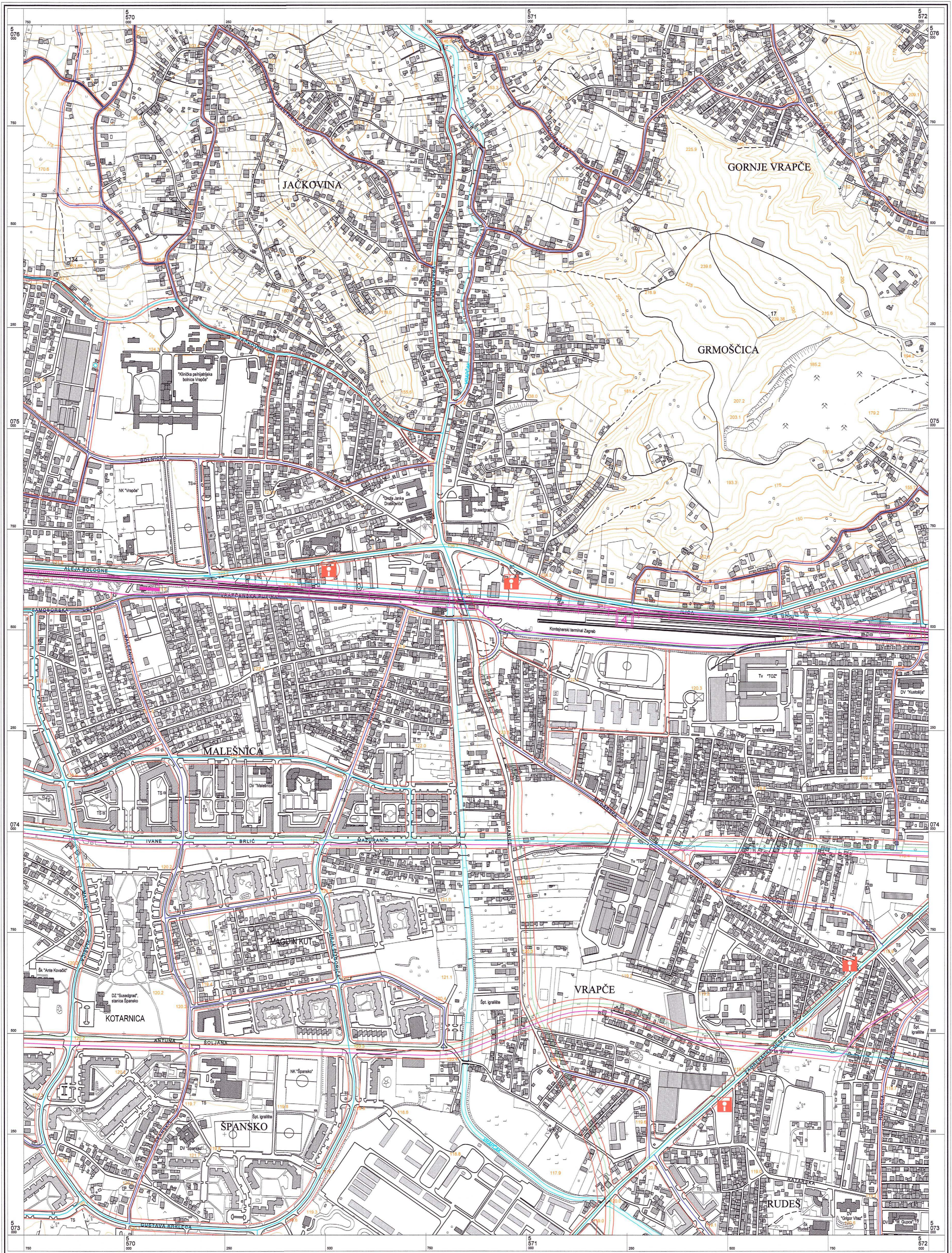
KATASTARSKE OPĆINE Izrada: Zavod za fotogrametriju d.d. - Zagreb

**GRAD ZAGREB**  
 Gradski zavod za planiranje razvoja Grada i zaštitu okoliša

Ivica Faniček, dipl.ing. arh.  
 POMOĆNIK PROJEKTOVAČA  
 P.O. GRADONAČELNICE  
 Zagreb, 2003.


Aerofotogrametrijsko snimanje : veljača 1998. god.  
 Tiskano : 1999. god.





© Gradski zavod za planiranje razvoja Grada i zaštitu okoliša Grada Zagreba  
 Državna geodetska uprava Republike Hrvatske  
 Gradski zavod za katastar i geodetske poslove Grada Zagreba

Mjerilo 1 : 5000

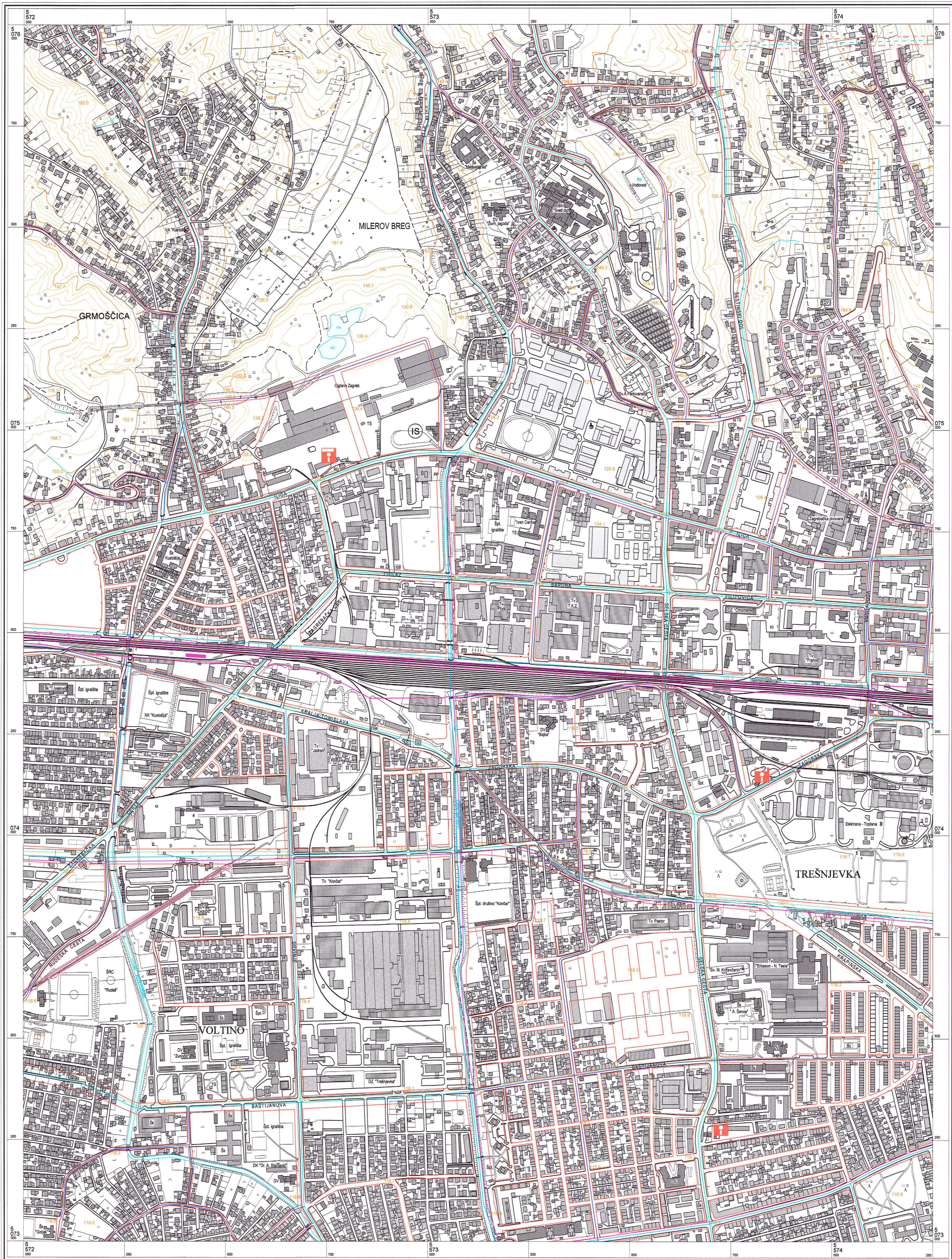


Ekvidistancija 5 m

KATASTARSKE OPĆINE  
 A. B. C.  
**GRAD ZAGREB**  
 Gradski zavod za planiranje razvoja Grada i zaštitu okoliša  
 Ivica Fanjek, dipl. ing. arh.  
 POMOĆNIK PROJEKTOVALNIKA  
 P.O. GRABOVAČELNICE  
 Zagreb, 2003.


Izrada: Geofoto - Zagreb

Aerofotogrametrijsko snimanje : veljača 1998. god.  
 Tiskano : 1999. god.



© Gradski zavod za planiranje razvoja Grada i zaštiti okoliša Grada Zagreba  
 Državna geodetska uprava Republike Hrvatske  
 Gradski zavod za katastar i geodetske poslove Grada Zagreba

Mjerilo 1 : 5000



Ekvidistanција 5 m

KATASTARSKE OPĆINE

A.

B.

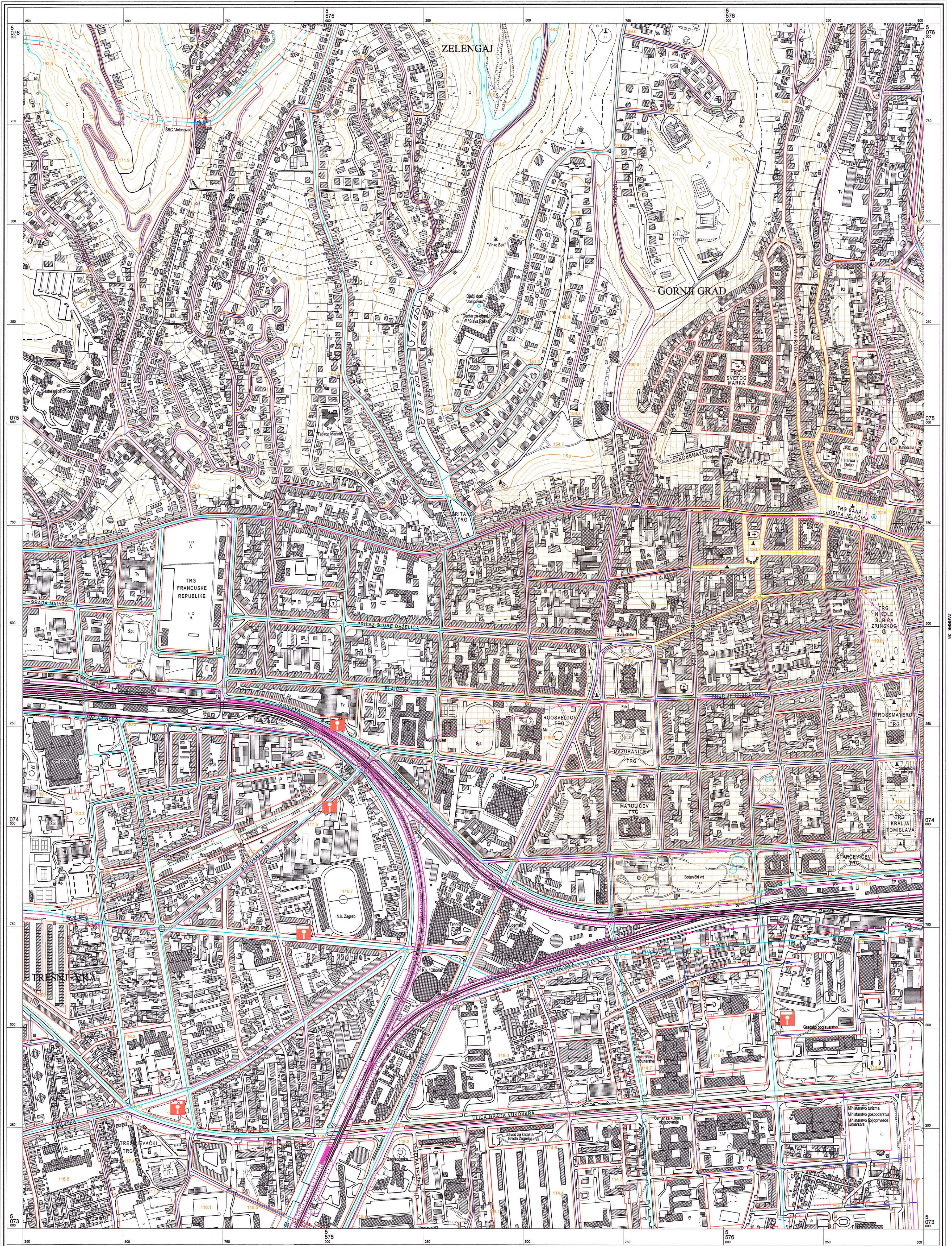
C.



Ivica Fanjević, dipl. ing. arh.  
 POMOĆNIK PROJEKTOVALNIKA  
 P.O. GRADONACELNICE  
 Zagreb, 2003.


Izradba: Geofoto - Zagreb

Aerofotogrametrijsko snimanje : veljača 1998. god.  
 Tiskano : 1999. god.



© Gradski zavod za planiranje razvoja Grada i zaštitu okoliša Grada Zagreba  
 Državna geodetska uprava Republike Hrvatske  
 Gradski zavod za katastar i geodetske poslove Grada Zagreba

Mjerilo 1 : 5000



Ekvidistanca 5 m

KATASTARSKE OPĆINE

A

B

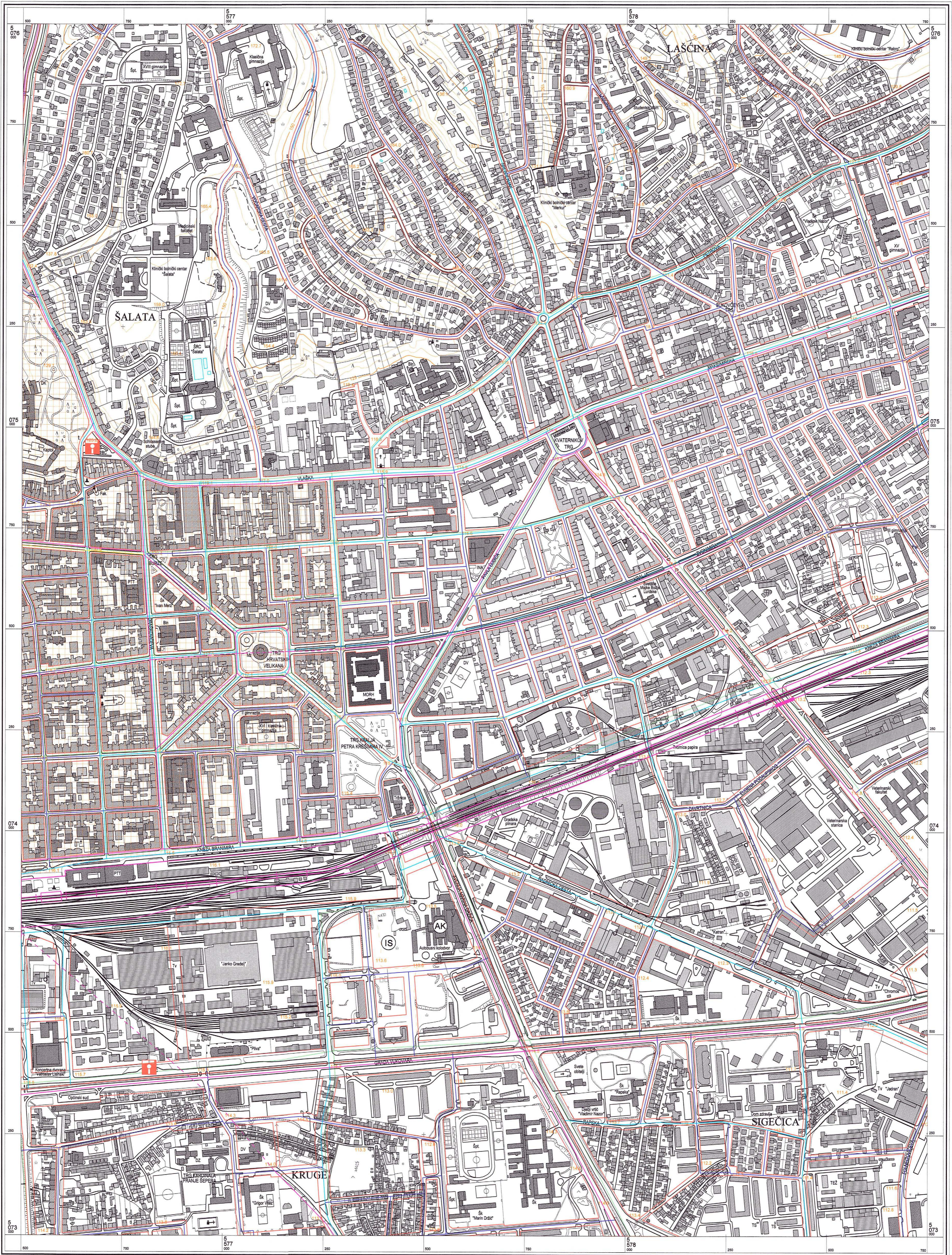
C

GRAD ZAGREB  
 Gradski zavod za planiranje razvoja Grada i zaštitu okoliša

Ivica Fariš, dipl. ing. arh.  
 POMOĆNIK/PROJEKCIJAK  
 R.Č. GRADONAČELNIKA  
 Zagreb, 2003.

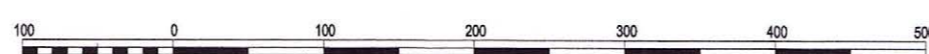
Izradba: Geofoto - Zagreb

Aerofotogrametrijsko snimanje : veljača 1998. god.  
 Takano : 1999. god.



© Gradski zavod za planiranje razvoja Grada i zaštitu okoliša Grada Zagreba  
 Državna geodetska uprava Republike Hrvatske  
 Gradski zavod za katastar i geodetske poslove Grada Zagreba

Mjerilo 1 : 5000



Ekvidistancija 5 m

ZAGREB - 35

KATASTARSKE OPĆINE

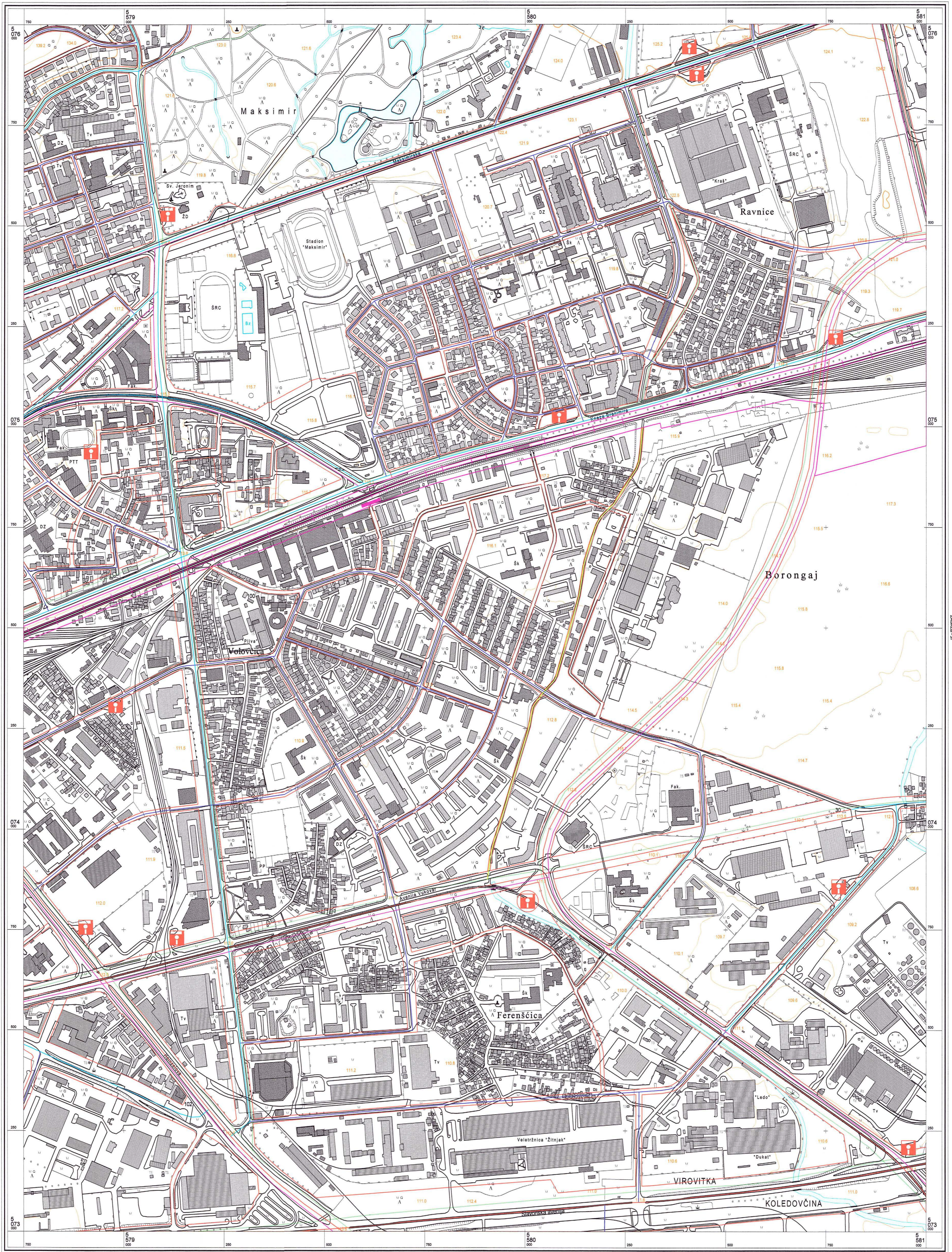
Izradba: Geofoto - Zagreb

A.  
B.  
C.

**GRAD ZAGREB**  
 Gradski zavod za planiranje razvoja Grada i zaštitu okoliša

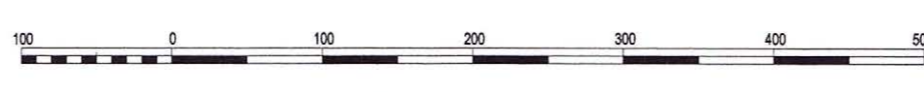
Ivica Fanjek, dipl.ing. arh.  
 POMOĆNIK PROJEKTOVA  
 P.O. GRADONACELNICE  
 Zagreb, 2003.

Aerofotogrametrijsko snimanje : veljača 1998. god.  
 Tiskano : 1999. god.



© Gradski zavod za planiranje razvoja Grada i zaštitu okoliša Grada Zagreba  
 Državna geodetska uprava Republike Hrvatske  
 Gradski zavod za katastar i geodetske poslove Grada Zagreba

Mjerilo 1 : 5000



Ekvidistancija 5 m

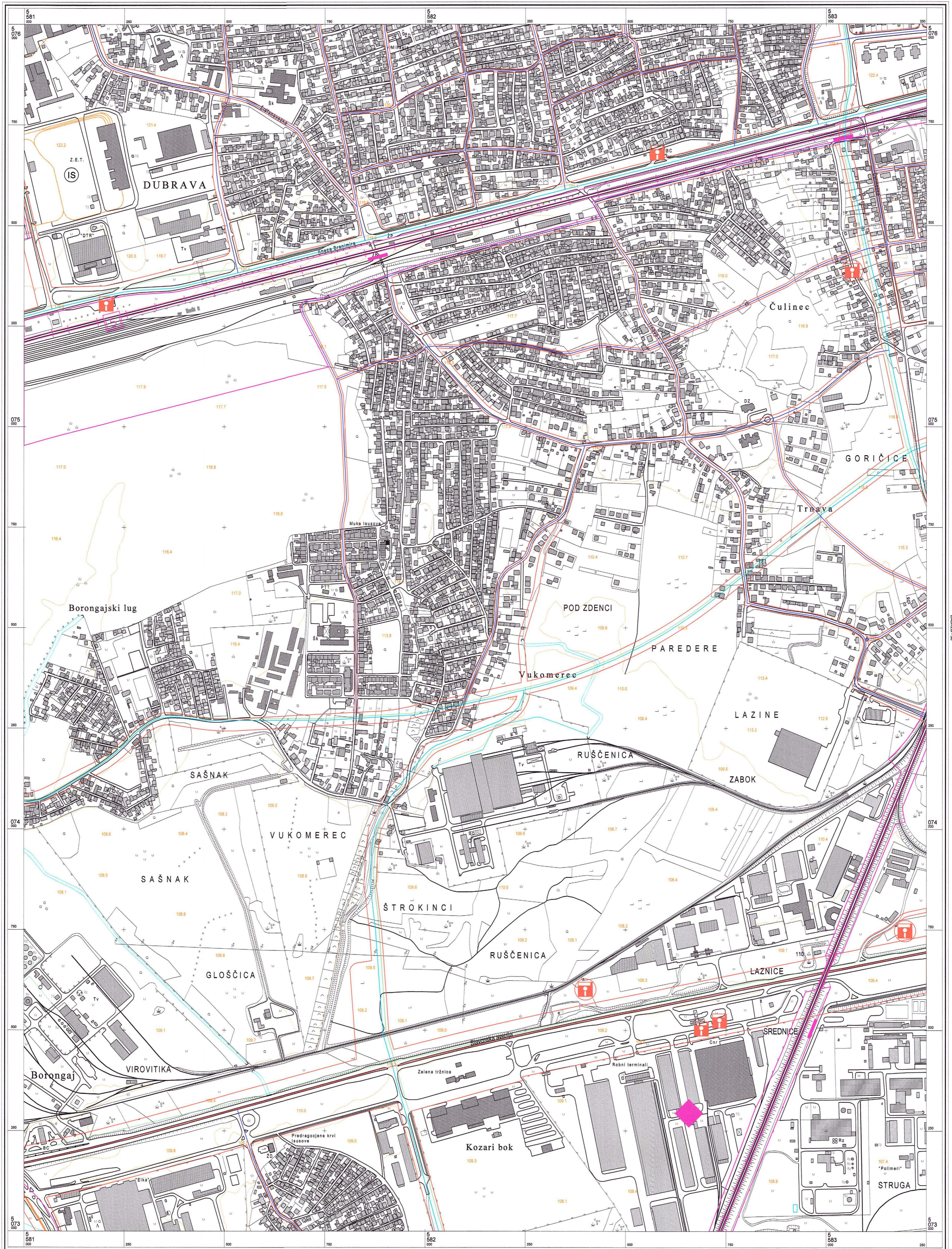
ZAGREB - 36

KATASTARSKA OPĆINE Izradba: Zavod za fotogrametriju d.d. - Zagreb

**GRAD ZAGREB**  
 Gradski zavod za planiranje razvoja Grada i zaštitu okoliša

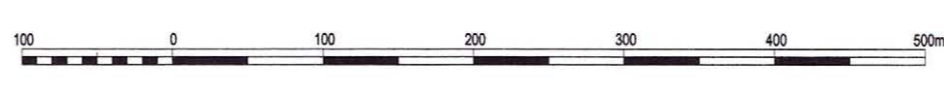
Ivica Fanek, dipl.ing.arh.  
 POMOĆNIK PROJEKTOVA  
 P.O. GRADONAČELNICE  
 Zagreb, 2003.

Aerofotogrametrijsko snimanje - veljača 1998. god.  
 Tiskano - 1999. god.



© Gradski zavod za planiranje razvoja Grada i zaštitu okoliša Grada Zagreba  
 Državna geodetska uprava Republike Hrvatske  
 Gradski zavod za katastar i geodetske poslove Grada Zagreba

Mjerilo 1 : 5000



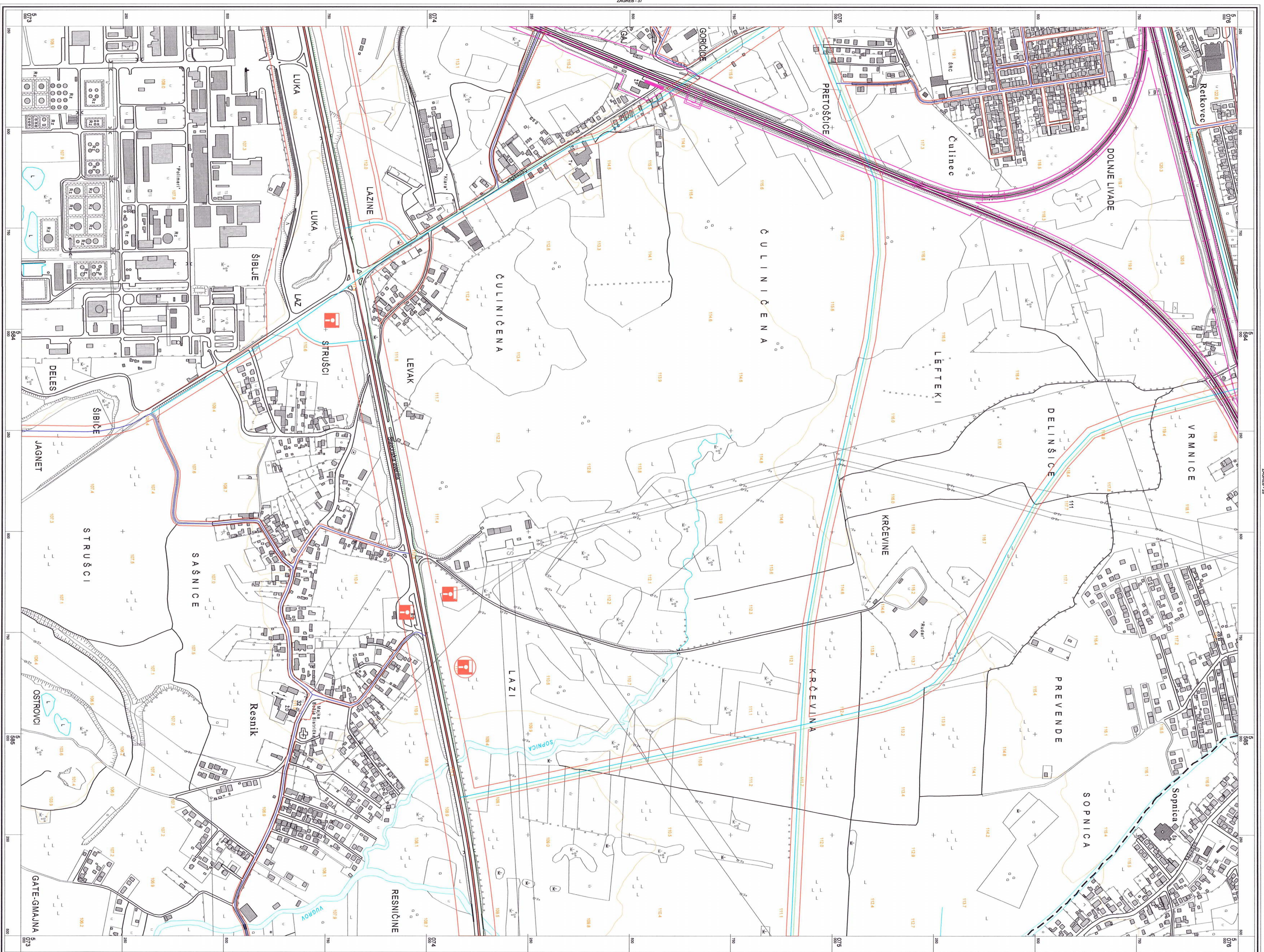
Ekvidistancija 5 m

ZAGREB - 37

KATASTARSKE OPĆINE Izradba: Zavod za fotogrametriju d.d. - Zagreb

A. GRAD ZAGREB  
 B. Gradski zavod za planiranje razvoja Grada i zaštitu okoliša  
 C. Ivica Fanjević, dipl.ing.arh.  
 POMOĆNIK/PROJEKCIJAK  
 P.O. GRADONAČELNICE  
 Zagreb, 2003.

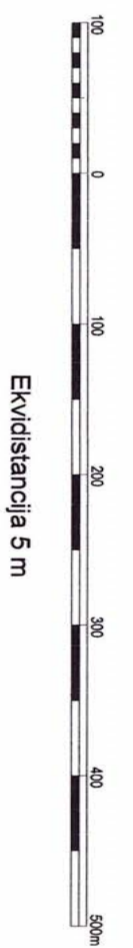
Aerofotogrametrijsko snimanje : veljača 1998. god.  
 Takano : 1999. god.



© Gradski zavod za planiranje razvoja Grada i zaštitu okoliša Grada Zagreba  
Državna geodetska uprava Republike Hrvatske  
Gradski zavod za katastar i geodetske poslove Grada Zagreba

Mjerilo 1 : 5000

ZAGREB - 38

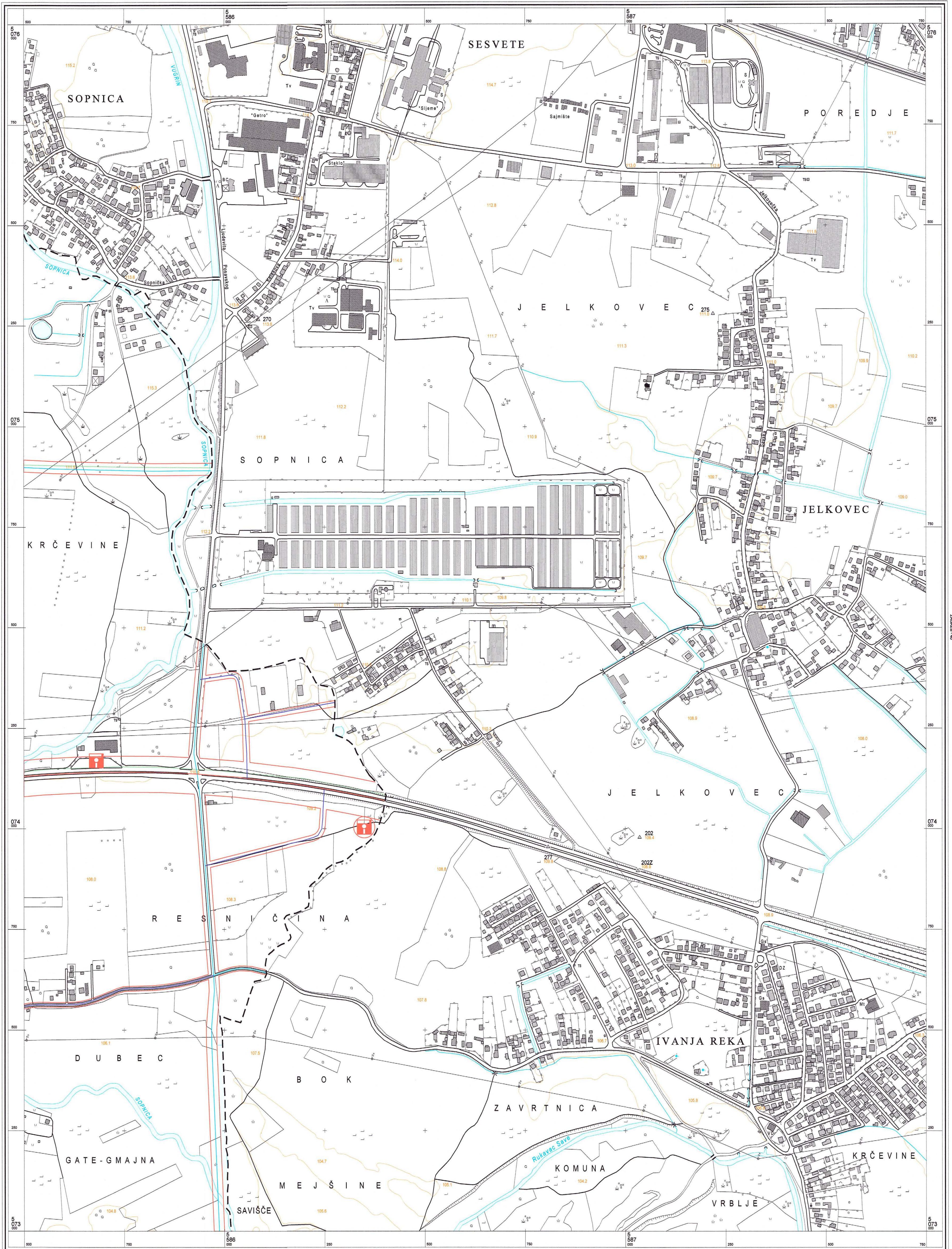


Ekvidistanca 5 m

KATASTRASKE OPĆINE Izradba: Zavod za fotogrametriju d.d. - Zagreb


GRAD ZAGREB  
Gradski zavod za planiranje razvoja Grada i zaštitu okoliša  
Jureta Farije, arhitekta  
POMOĆNIK PROCENJENIKA  
D. ŠIMUNOVIĆ  
Zagreb, 2003.

Arheodokumentacije snimljena u veljači 1998. god.  
Tiskano: 1999. god.



© Gradski zavod za planiranje razvoja Grada i zaštitu okoliša Grada Zagreba  
 Državna geodetska uprava Republike Hrvatske  
 Gradski zavod za katastar i geodetske poslove Grada Zagreba

Mjerilo 1 : 5000



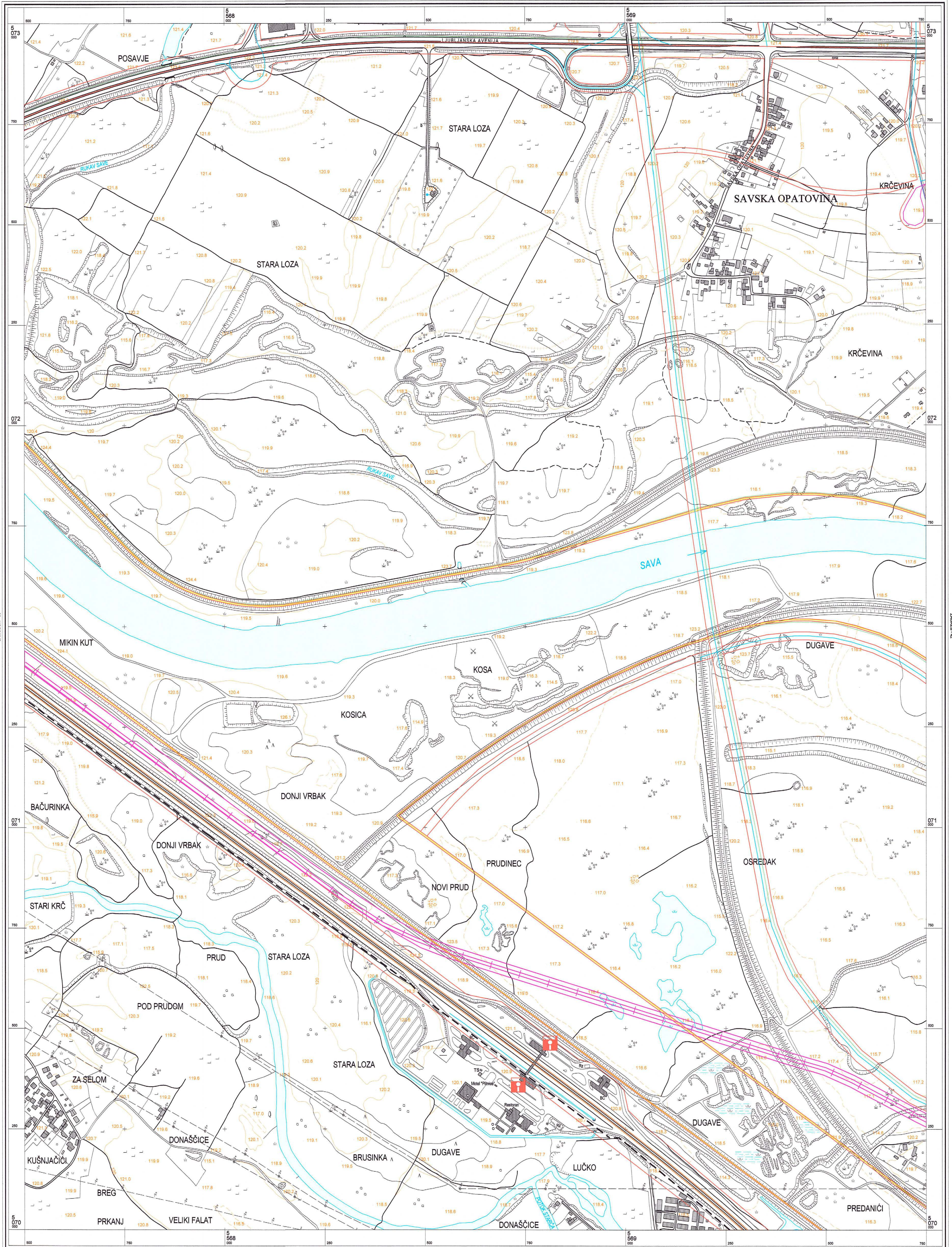
Ekvidistanca 5 m

ZAGREB - 39

KATASTARSKE OPĆINE  
 A. B. C.  
 IZRAĐBA: Zavod za fotogrametriju d.d. - Zagreb


Gradski zavod za planiranje razvoja Grada i zaštitu okoliša  
 Ilica Panjek, obj. ing. arh.  
 POMOĆNIK PROJEKTOVAČA  
 P. O. GRADONAČELNIKA  
 Zagreb, 2003.

Aerofotogrametrijsko snimanje : veljača 1998. god.  
 Tiskano : 1999. god.



© Gradski zavod za planiranje razvoja Grada i zaštitu okoliša Grada Zagreba  
 Državna geodetska uprava Republike Hrvatske  
 Gradski zavod za katastar i geodetske poslove Grada Zagreba

Mjerilo 1 : 5000



Ekvidistancija 5 m

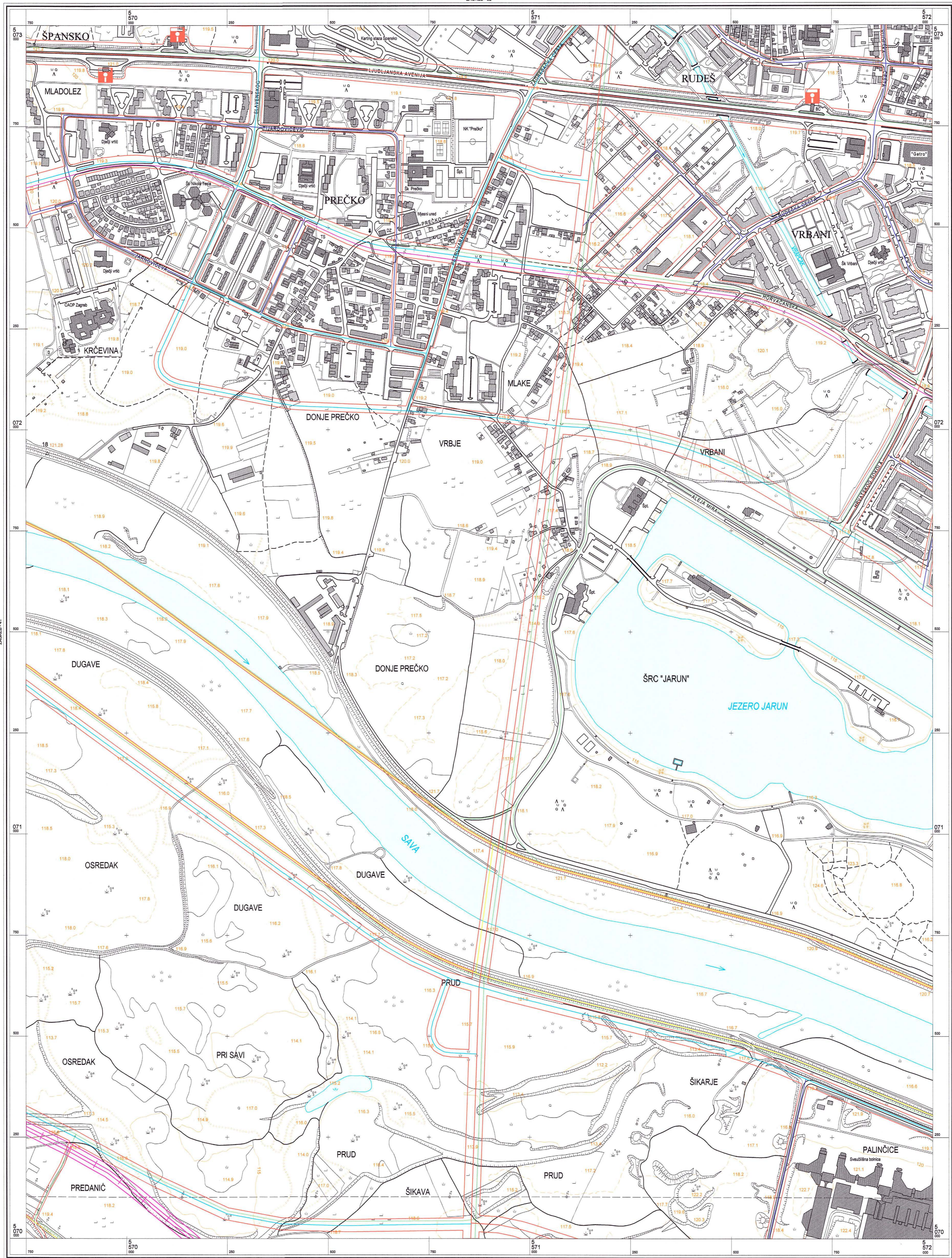
KATASTARSKE OPĆINE  
 A  
 B  
 C

**GRAD ZAGREB**  
 Gradski zavod za planiranje razvoja Grada i zaštitu okoliša

Ivica Fanjek, dipl.ing.arh.  
 POMIČNIH PROJEKTOVA  
 P.O. GRAĐONAČELNICE  
 Zagreb, 2003.


Izrada: Geofoto - Zagreb

Aerofotogrametrijsko snimanje : veljača 1998. god.  
 Tiskano : 1999. god.



© Gradski zavod za planiranje razvoja Grada i zaštitu okoliša Grada Zagreba  
 Državna geodetska uprava Republike Hrvatske  
 Gradski zavod za katastar i geodetske poslove Grada Zagreba

Mjerilo 1 : 5000



ZAGREB - 42

Ekvidistancija 5 m

KATASTARSKE OPĆINE


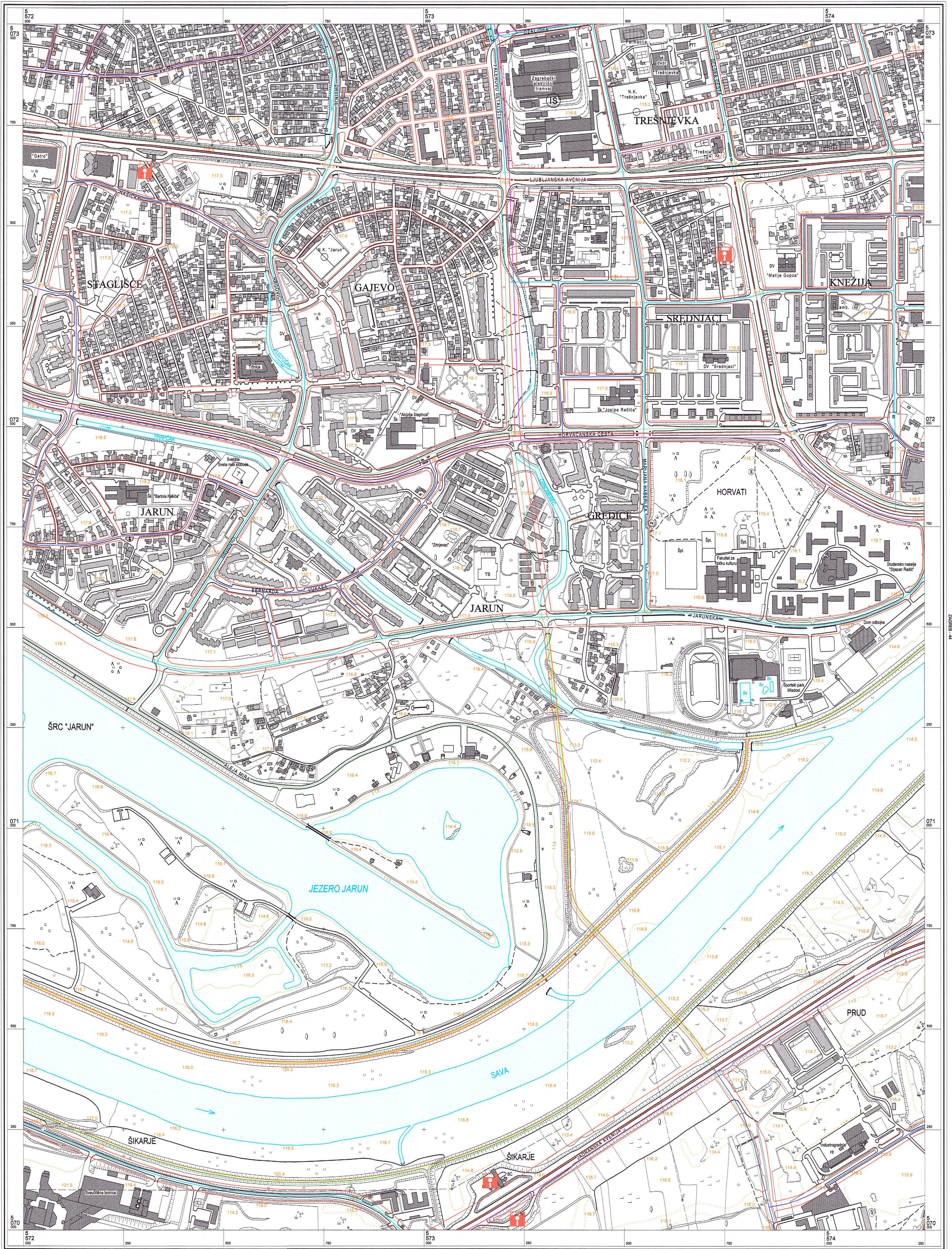
A  
B  
C

GRAD ZAGREB  
 Gradski zavod za planiranje razvoja Grada i zaštitu okoliša

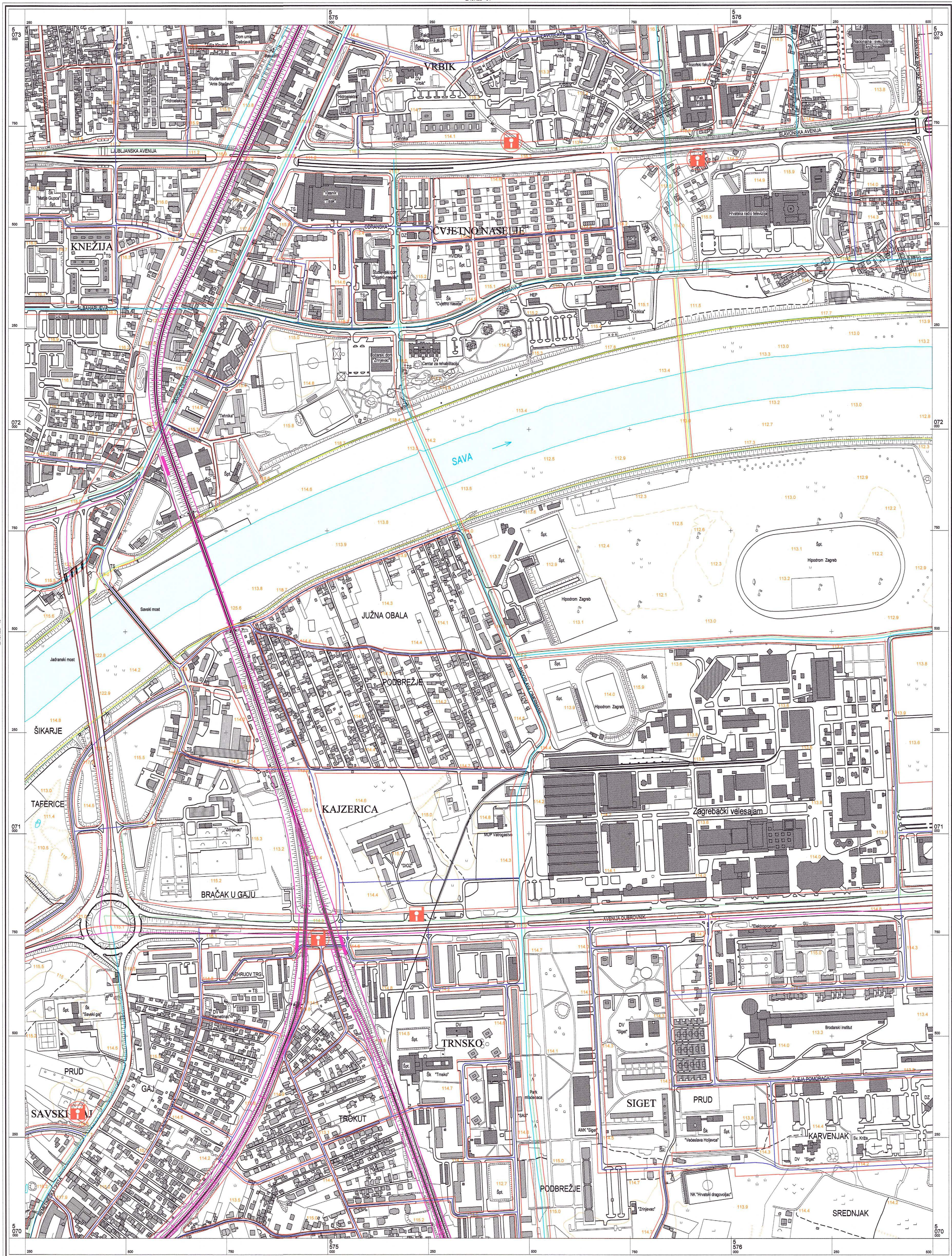
Ivica Fanjek dipl.ing.arh.  
 POMOĆNIK PROJEKTOVA  
 P.O. GRADONAČELNICE  
 Zagreb, 2003.

Izradba: Geofoto - Zagreb

Aerofotogrametrijsko animiranje : veljača 1998. god.  
 Tiskano : 1999. god.




KATASTARSKE OPĆINE  
 A. B. C.  
**GRAD ZAGREB**  
 Gradski zavod za planiranje razvoja Grada i zaštitu okoliša  
 Ivica Fariš, dipl. ing. arh.  
 POMOĆNIK PRUČENIKA  
 P.O. GRADONAČELNIČICE  
 Zagreb, 2003.



© Gradski zavod za planiranje razvoja Grada i zaštitu okoliša Grada Zagreba  
 Državna geodetska uprava Republike Hrvatske  
 Gradski zavod za katastar i geodetske poslove Grada Zagreba

Mjerilo 1 : 5000

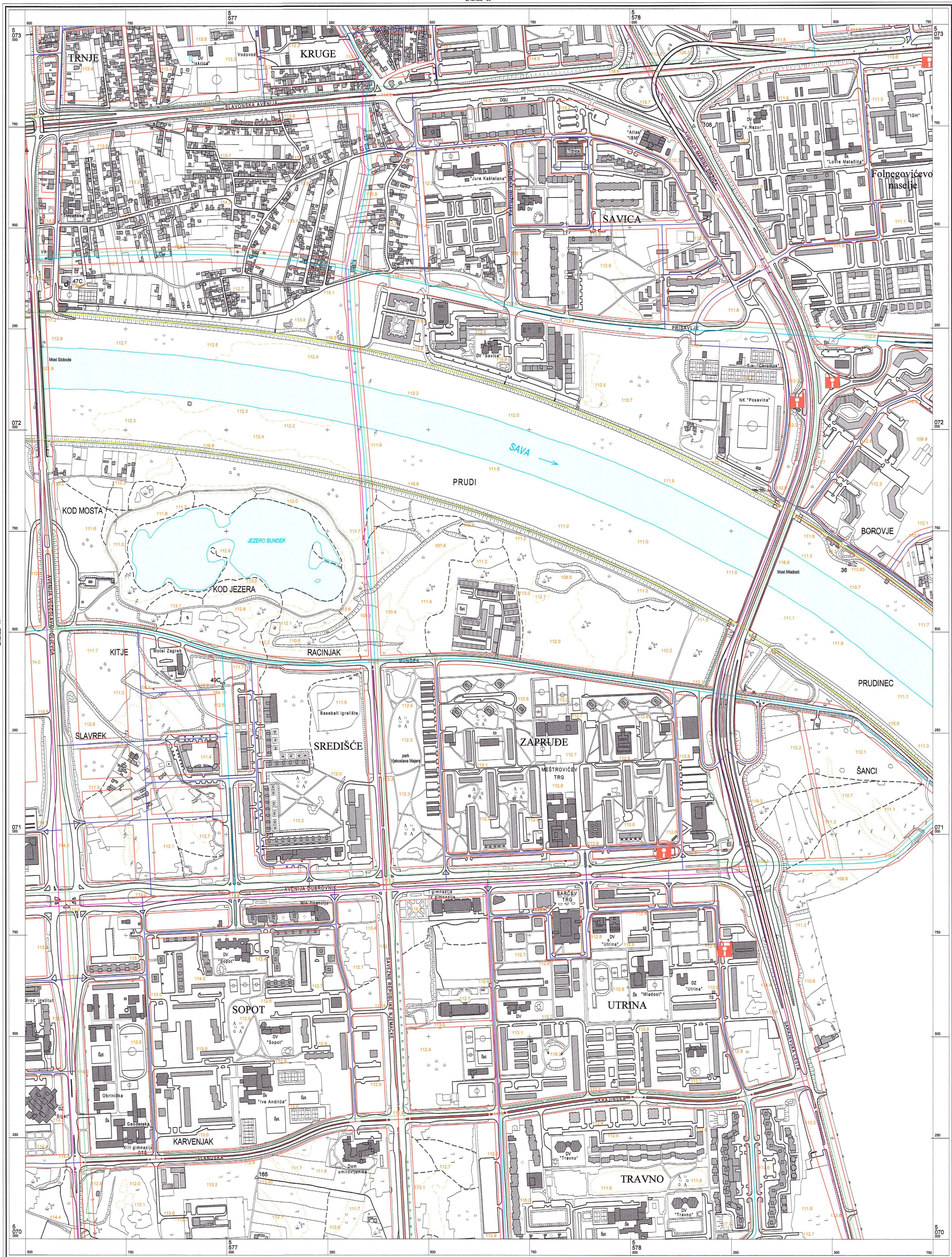


Ekvidistanca 5 m

KATASTARSKE OPĆINE  
 A  
 B  
 C  
**REPUBLIKA HRVATSKA**  
**GRAD ZAGREB**  
 Gradski zavod za planiranje razvoja Grada i zaštitu okoliša  
 Ivica Fanek, dipl.ing.arh.  
 POMOĆNIK PROJEKTOVA  
 P.M. GRADONAČELNICE  
 Zagreb, 2003.


Izradba: Geofoto - Zagreb

Aerofotogrametrijsko snimanje : veljača 1998. god.  
 Tiskano : 1999. god.



© Gradski zavod za planiranje razvoja Grada i zaštitu okoliša Grada Zagreba  
 Državna geodetska uprava Republike Hrvatske  
 Gradski zavod za katastar i geodetske poslove Grada Zagreba

Mjerilo 1 : 5000



Ekvidistanca 5 m

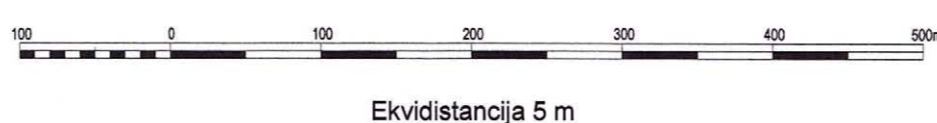
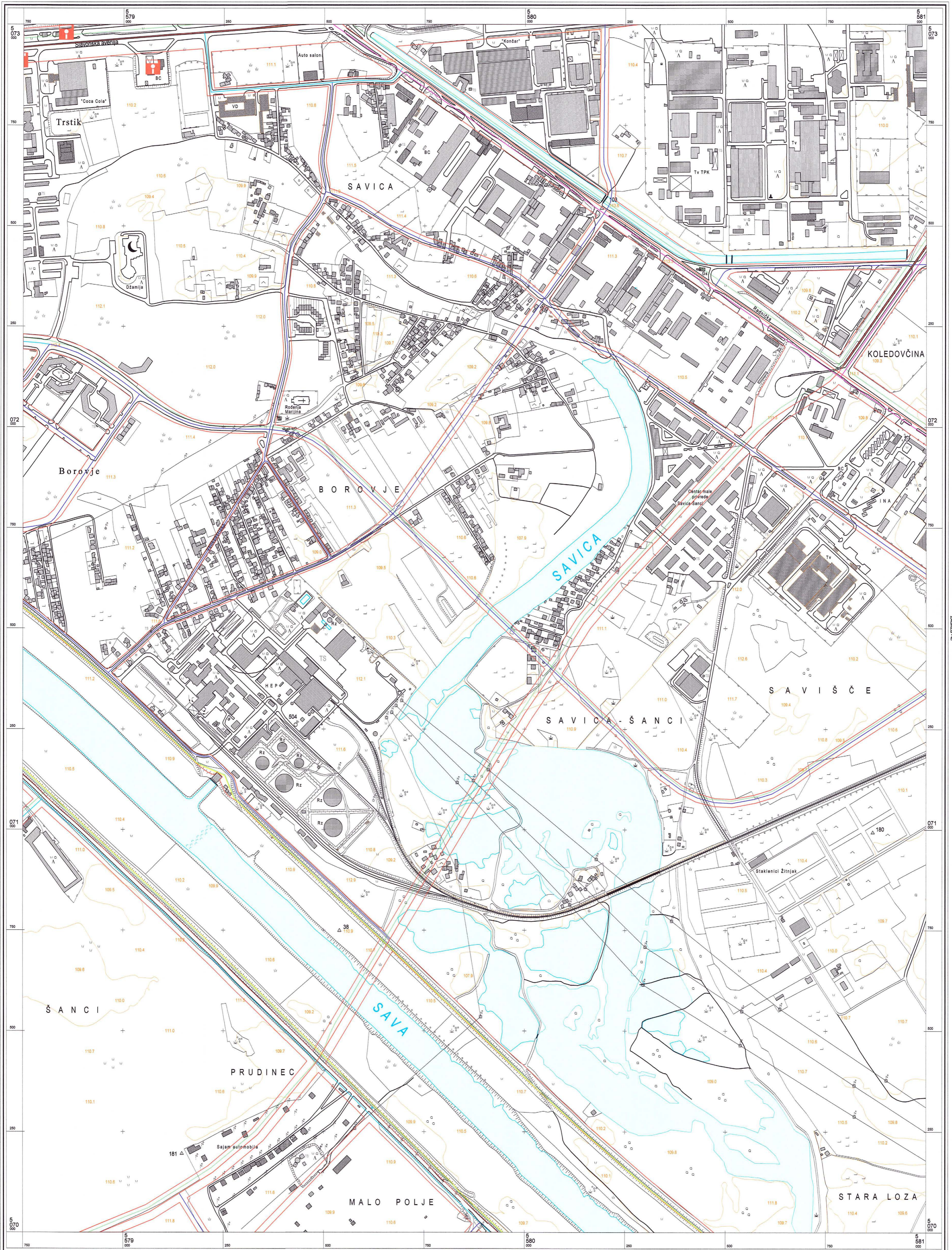
KATASTARSKE OPĆINE  
 A.  
 B.  
 C.

**REPUBLIKA HRVATSKA GRAD ZAGREB**  
 Gradski zavod za planiranje razvoja Grada i zaštitu okoliša

Ivica Fanjević, dipl.ing.arh.  
 POMIČNIK/PROJEKCIJENIK  
 PO. GRADONAČELNIČICE  
 Zagreb, 2003.

Izradba: Geofoto - Zagreb

Aerofotogrametrijsko snimanje : veljača 1998. god.  
 Tiskano : 1999. god.



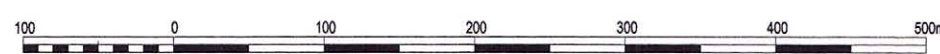
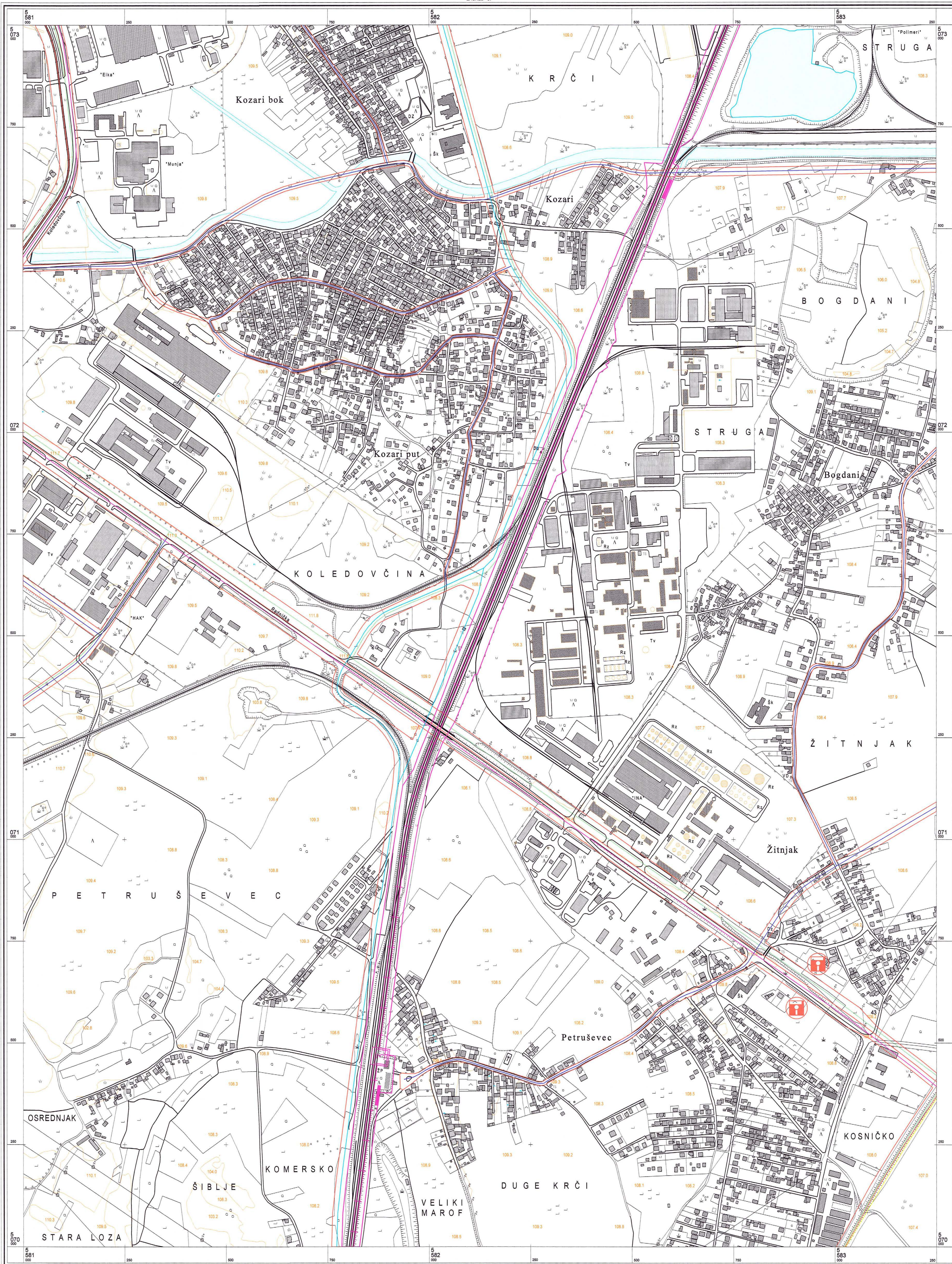
KATASTARSKE OPĆINE Izrada: Zavod za fotogrametriju d.d. - Zagreb

A.  
B.  
C.

**REPUBLIKA HRVATSKA GRAD ZAGREB**  
 Gradski zavod za planiranje razvoja Grada i zaštitu okoliša

Ivica Fanjek, dipl.ing.arh.  
 POMOĆNIK PROJEKTOVAČA  
 P.O. GRADONAČELNIČICE  
 Zagreb, 2003.

Aerofotogrametrijsko snimanje: veljača 1998. god.  
 Tiskano: 1999. god.



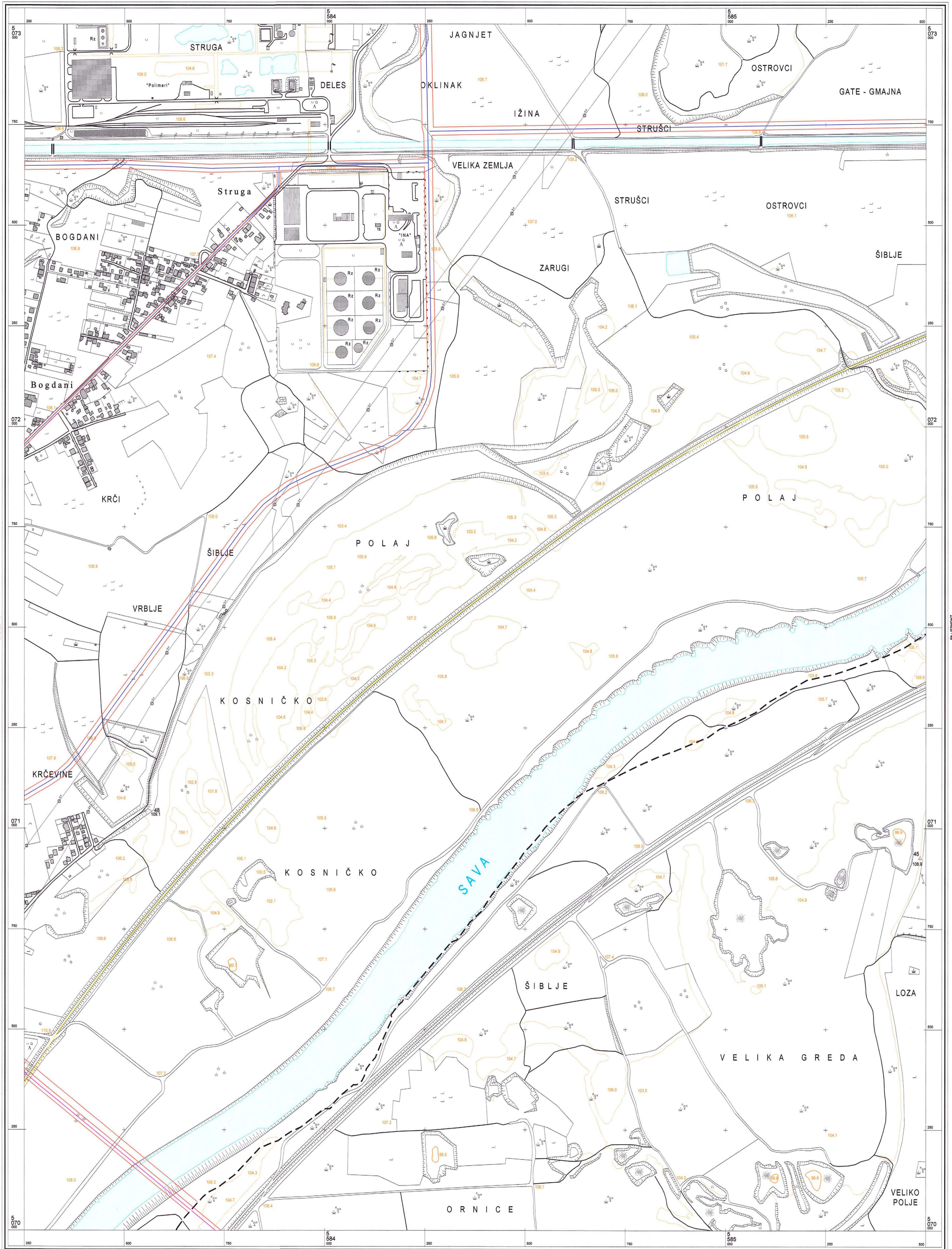
KATASTARSKE OPĆINE Izrada: Zavod za fotogrametriju d.d. - Zagreb

A  
B  
C

GRAD ZAGREB  
 Gradski zavod za planiranje razvoja Grada i zaštitu okoliša

Ivica Fanjek, dipl.ing. arh.  
 POMOĆNIK PROJEKTOVA  
 P.O. GRADONAČELNICE  
 Zagreb, 2003.


Aerofotogrametrijsko snimanje : veljača 1998. god.  
 Tiskano : 1999. god.



© Gradski zavod za planiranje razvoja Grada i zaštitu okoliša Grada Zagreba  
 Državna geodetska uprava Republike Hrvatske  
 Gradski zavod za katastar i geodetske poslove Grada Zagreba

ZAGREB - 48

Mjerilo 1 : 5000

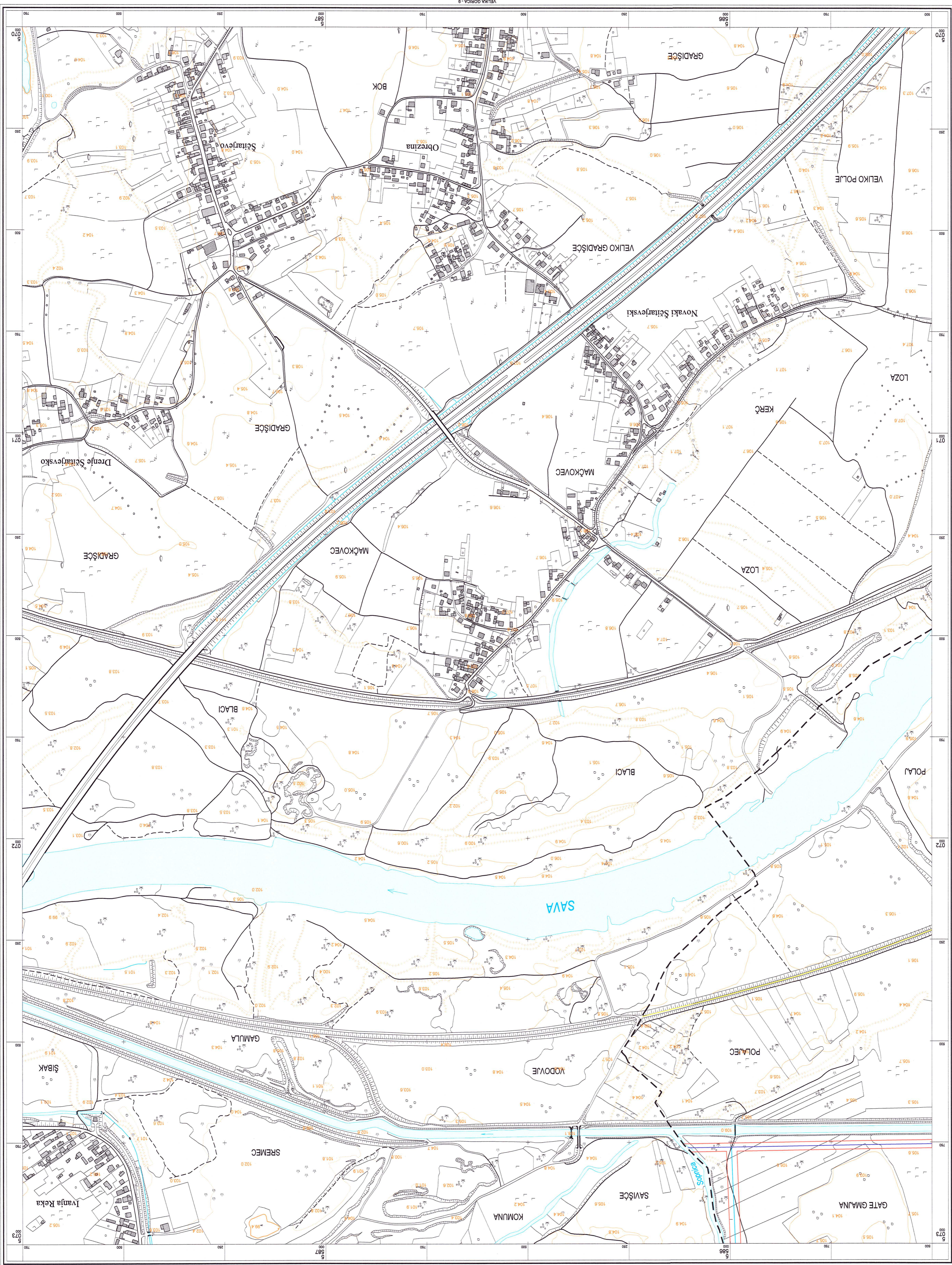


KATASTARSKA OPĆINE Izrada: Zavod za fotogrametriju d.d. - Zagreb

**GRAD ZAGREB**  
 Gradski zavod za planiranje razvoja Grada i zaštitu okoliša

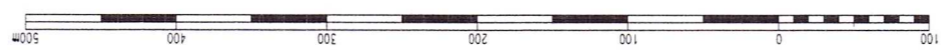
Ivica Fanjević, dipl.ing. arh.  
 POMOĆNIK PROJEKTOVALNIKA  
 P.O. GRADONAČELNICE  
 Zagreb, 2003.

Aerofotogrametrijsko snimanje : veljača 1998. god.  
 Tiskano : 1999. god.



© Gradski zavod za planiranje razvoja Grada i zaštitu okoliša Grada Zagreba  
Državna geodetska uprava Republike Hrvatske  
Gradski zavod za katastar i geodetske poslove Grada Zagreba

1 : 5000



Ekvivalentnija 5 m



GRAD ZAGREB  
Gradski zavod za planiranje razvoja Grada i zaštitu okoliša

Mica Faravajz, dipl.ing. arh.  
POMOĆNIK PROJEKTOVANICA  
P.O. GRADONAČELNIŠTVA  
Zagreb, 2003.

Arhitektonično osmišljeno i veština 1998 god.  
Titulano : 1999. god.

Izrada: Geotito - Zagreb

ZAGREB - 50

ZAGREB - 48