

GRAD ZAGREB

GENERALNI URBANISTIČKI PLAN SESVETA

PROMETNA MREŽA

TUMAČ PLANSKOG ZNAKOVLJA

CESTOVNI PROMET

	GRADSKA AUTOCESTA
	GLAVNA GRADSKA ULICA
	MOGUĆI ALTERNATIVNI KORIDOR GLAVNE GRADSKE ULICE - ZAOBILAZNICA SREDIŠTA SESVETA
	GRADSKA ULICA
	SABIRNA ULICA
	OSTALE NEKATEGORIZIRANE ULICE I REZERVIRANI KORIDORI
	BICIKLISTIČKA STAZA
	PJEŠAČKE POVRŠINE
	PJEŠAČKA ZONA - SREDIŠTE SESVETA
	AUTOBUSNI KOLODVOR
	PARKIRALIŠTE
	PARKIRALIŠTE - GARAŽA
	BENZINSKA POSTAJA

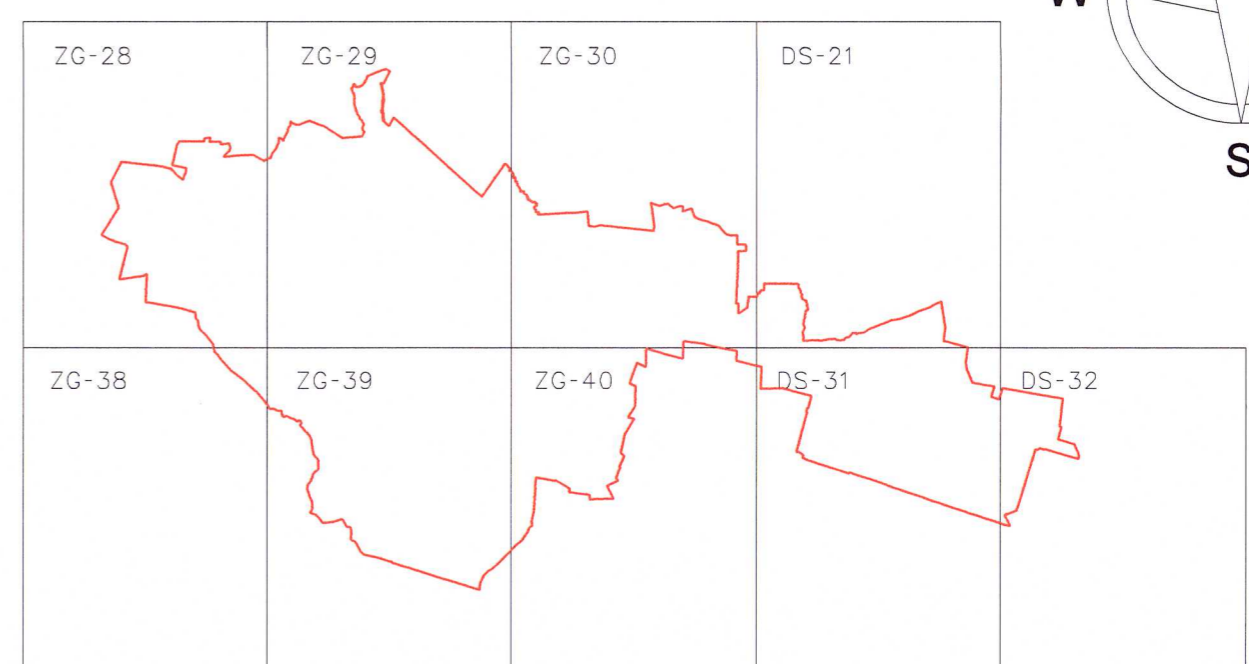
ŽELJEZNIČKI PROMET

	ŽELJEZNIČKA PRUGA - MAGISTRALNA GLAVNA
	ŽELJEZNIČKA POSTAJA
	KOLODVOR - PUTNIČKI (MEĐUMJESNI)

ZRAČNI PROMET

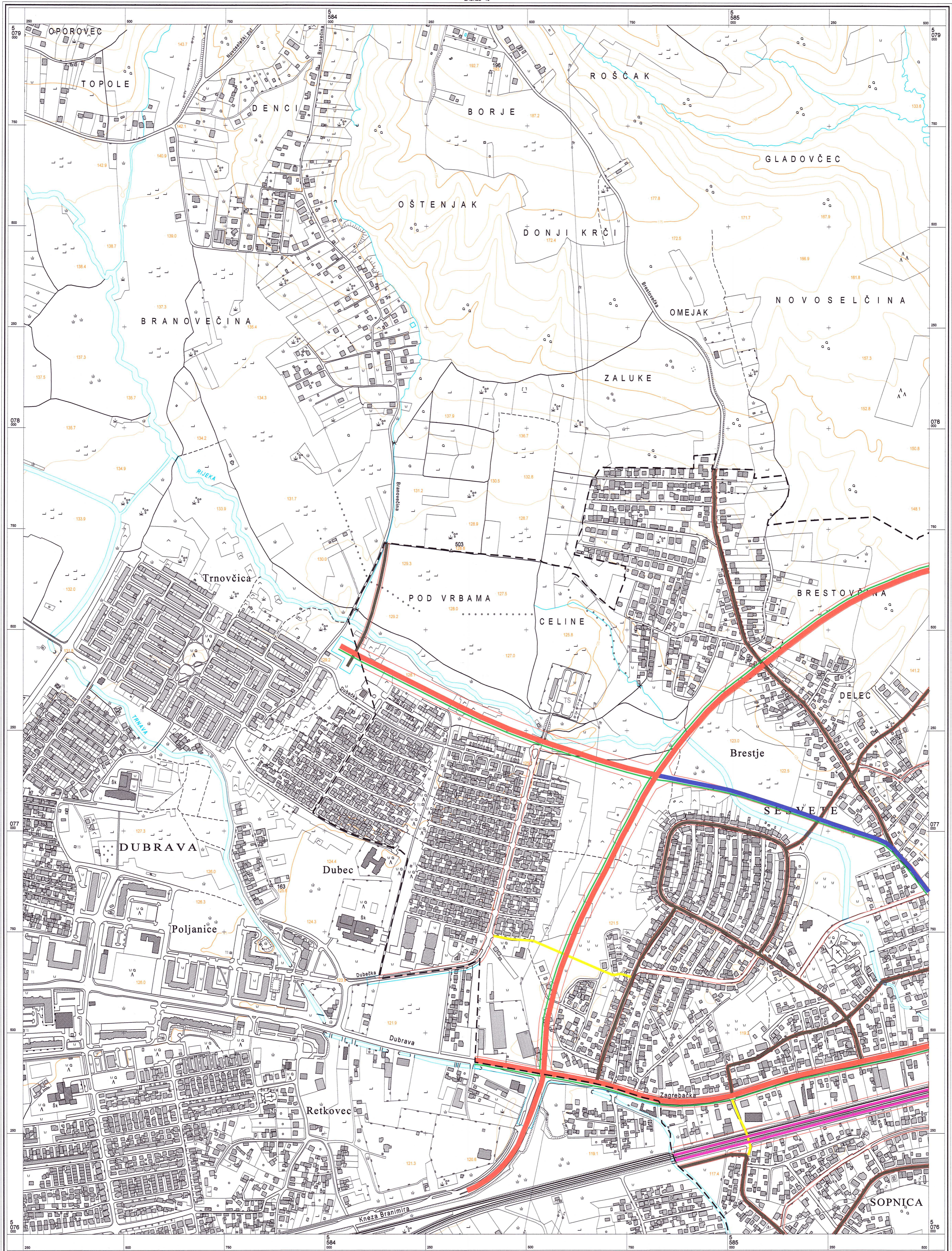
	MEĐUNARODNI ZRAČNI PUT
	GRANICA GENERALNOG URBANISTIČKOG PLANA SESVETA

VEZA KARATA:



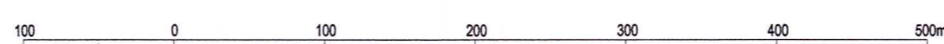
GRAD ZAGREB

Naziv prostornog plana: GENERALNI URBANISTIČKI PLAN SESVETA	
Naziv kartografskog prikaza: PROMETNA MREŽA	
Broj kartografskog prikaza: 3.a	Mjerilo kartografskog prikaza: 1:5000
Program mjera za unapređenje stanja u gradskom prostoru (Službeni glasnik Grada Zagreba 3/1998, 1/2001, 5/2001, 18/2001, 21/2002 i 7/2003)	Odluka Gradske skupštine Grada Zagreba o donošenju Generalnoga urbanističkog plana Sesveta (Službeni glasnik Grada Zagreba 14/2003)
Javna rasprava objavljena je: 14. ožujka 2003.	Javni uvid: 22. ožujka - 22. travnja 2003.
Pečat tijela odgovornog za provođenje javne rasprave: 	Odgovorna osoba za provođenje javne rasprave: Mijenko Mesić, dipl. ing. arh. PROČELNIK
Suglasnost na plan prema članku 26. Zakona o prostornom uređenju ("Narodne novine" br.30/94, 68/98, 61/00 i 32/02) broj suglasnosti klasa:350-03/03-01/207 datum: 26.06.2003.	
Tijelo koje je izradilo plan: Gradski zavod za planiranje razvoja Grada i zaštitu okoliša, 10000 Zagreb, Ulica Republike Austrije 18	
Pečat pravne osobe koja je izradila plan: 	Odgovorna osoba: Ivica Fanjek, dipl. ing. arh. POMOĆNIK PROČELNIKA p.o. GRADONAČELNICE
Koordinator izrade plana:	Ranko Šehtel, dipl. ing. arh.
Stručni tim:	
mr.sc.Nada Antić, dipl.ek. mr.sc.Pave Barić, dipl.ek. Vladimir Beštak, grad.teh. Tomislav Bilić, dipl.ing.geod. Karolina Bul, dipl.ing.arh. Ivana Crnošija Galović, dipl.ing.arh. Zlata Duka, dipl.pravnik Eduard Dukić, dipl.ing.arh. Jadranka Flanjak, admin. referent Mirela Grabundžija, dipl.ing.sum. Tea Horvat, dipl.ing.arh. Željko Horvat, dipl.pravnik Kerima Jaganjac, dipl.pravnik mr.sc.S. Kelčec-Suhovec, dipl.ing.prom. mr.sc.V. Kelemen-Pepeonik, dipl.ing.geogr.	Ivana Kobetić, dipl.ing.prom. Zdravko Krasić, dipl.ing.arh. Sanja Krišto, viši ek. Mira Maričić, admin. sekretar Višnja Marinković, daktilograf Andrija Mikulić, dipl.ing.rud. Željka Pavlović, dipl.ing.grad. Dražen Plevko, dipl.ing.arh. Neda Rački, dipl.ek. Darko Šiško, dipl.ing.geod., mr.Branka Šmit, dipl.ek. Rajna Šterk-Valentak, dipl.ing.grad. Jadranka Veselić-Bruvo, dipl.ing.arh. Dragica Wurth, dipl.pravnik
Kartografska baza i geoinformatička obrada: 	GEOFOTO d.o.o., Zagreb Zvonko Biljecki, dipl.ing.geod. Hrvoje Halapija, dipl.ing.geod. Dražen Piskor, dipl.ing.geod. Tomislav Tonković, dipl.ing.geod. Aida Osmanagić, dipl.ing.geod. Damir Perić, dipl.ing.geod.
Pečat Gradske skupštine Grada Zagreba: 	Predsjednica Gradske skupštine Grada Zagreba Morana Paliković Gruden, dipl.polit.
Istovjetnost ovog plana s izvornikom ovjerava:	Pečat nadležnog tijela:



© Gradski zavod za planiranje razvoja Grada i zaštitu okoliša Grada Zagreba
 Državna geodetska uprava Republike Hrvatske
 Gradski zavod za katastar i geodetske poslove Grada Zagreba

Mjerilo 1 : 5000



Ekvidistancija 5 m

ZAGREB - 28


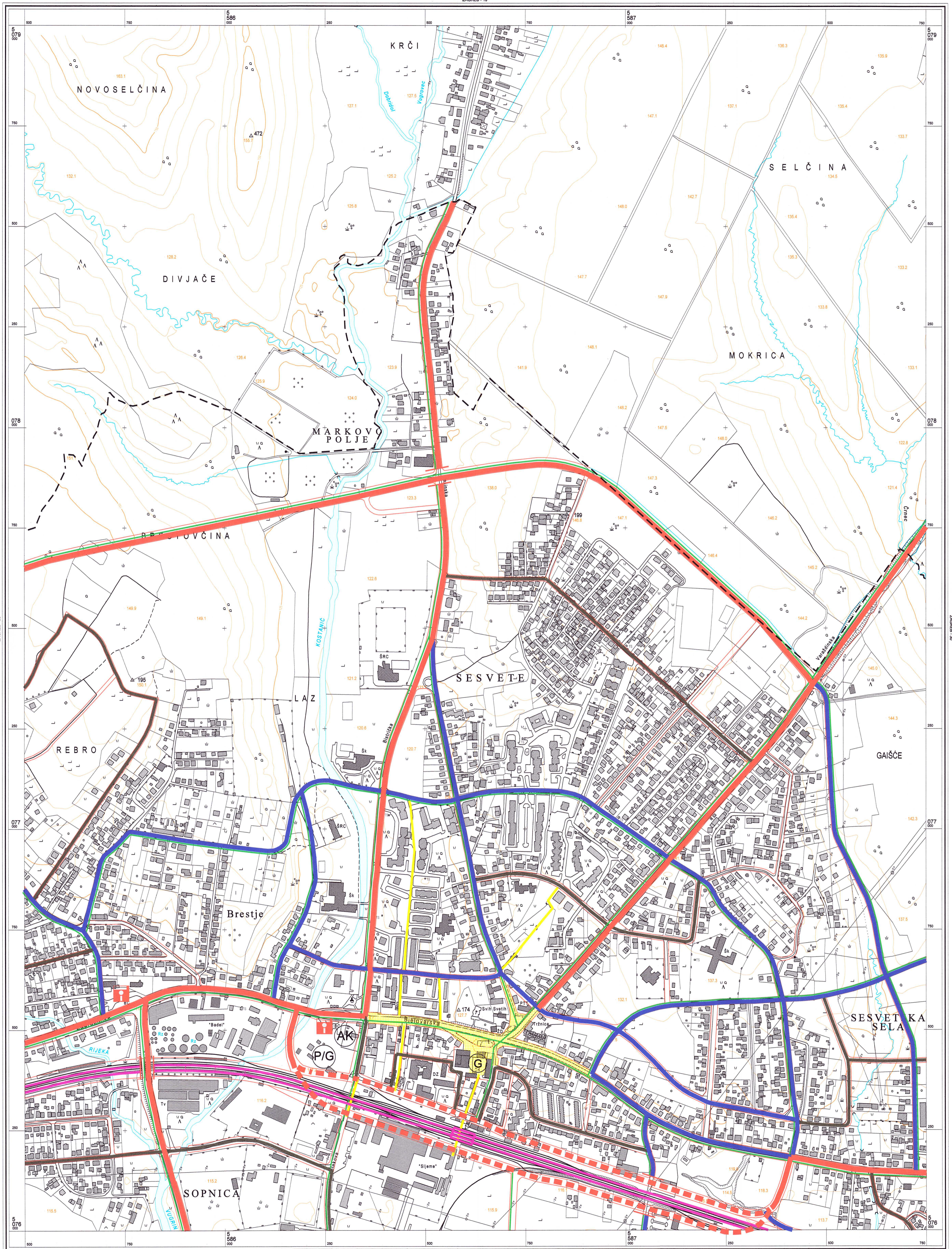
KATASTARSKE OPĆINE Izrada: Zavod za fotogrametriju d.d. - Zagreb

A
B
C

REPUBLIKA HRVATSKA ZAGREB
 Gradski zavod za planiranje razvoja Grada i zaštitu okoliša

Ivica Fanek, dipl.ing. arh.
 POMIČNIK PROJEKCIJAMA
 FOTOGRAFODIJEKCIJAMA
 Zagreb, 2003.

Aerofotogrametrijsko snimanje : veljača 1998. god.
 Tiskano : 1999. god.


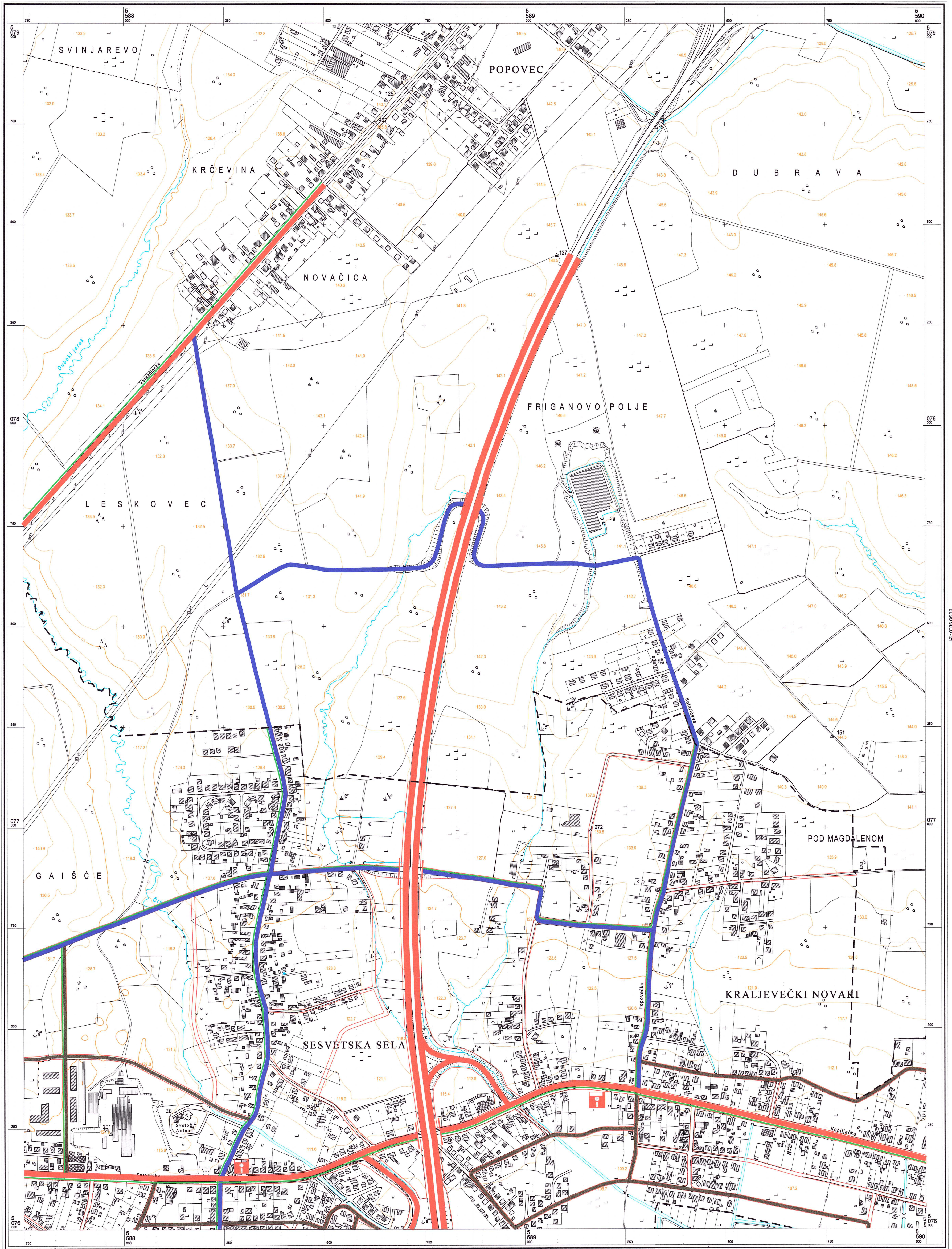


KATASTARSKE OPĆINE Izradba: Zavod za fotogrametriju d.d. - Zagreb

REPUBLIKA HRVATSKA GRAD ZAGREB
 Gradski zavod za planiranje razvoja Grada i zaštitu okoliša

Ivana Hanjek dipl.ing.arh.
 POMOĆNIK PROJEKTOVAČA
 REPUBLIKANSKI ZAVOD ZA PLANIRANJE I ZAŠTITU OKOLIŠA
 ZAGREB, 2003.

Aerofotogrametrijsko snimanje : veljača 1998. god.
 Tiskano : 1999. god.



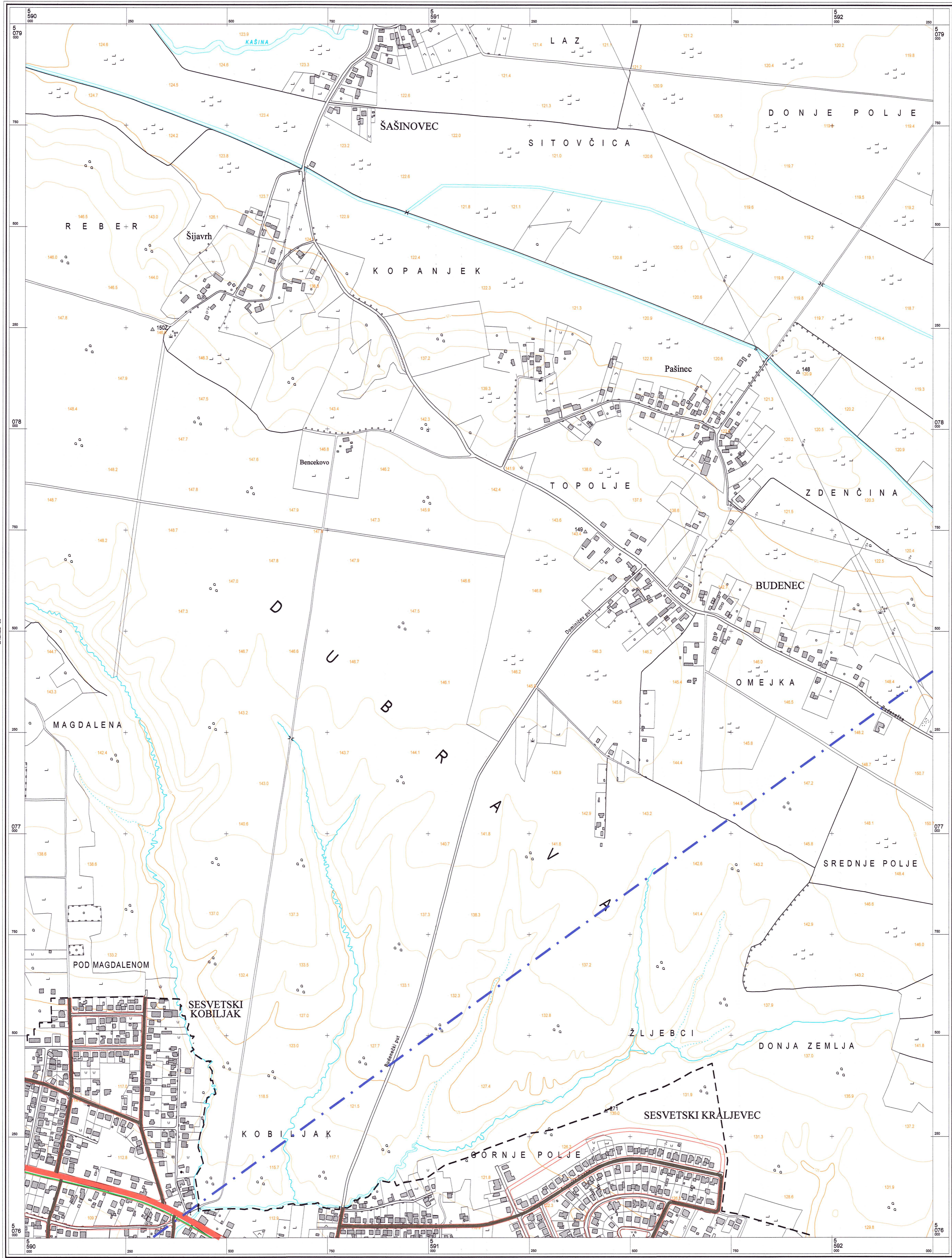
KATASTARSKE OPĆINE Izradba: Zavod za fotogrametriju d.d. - Zagreb


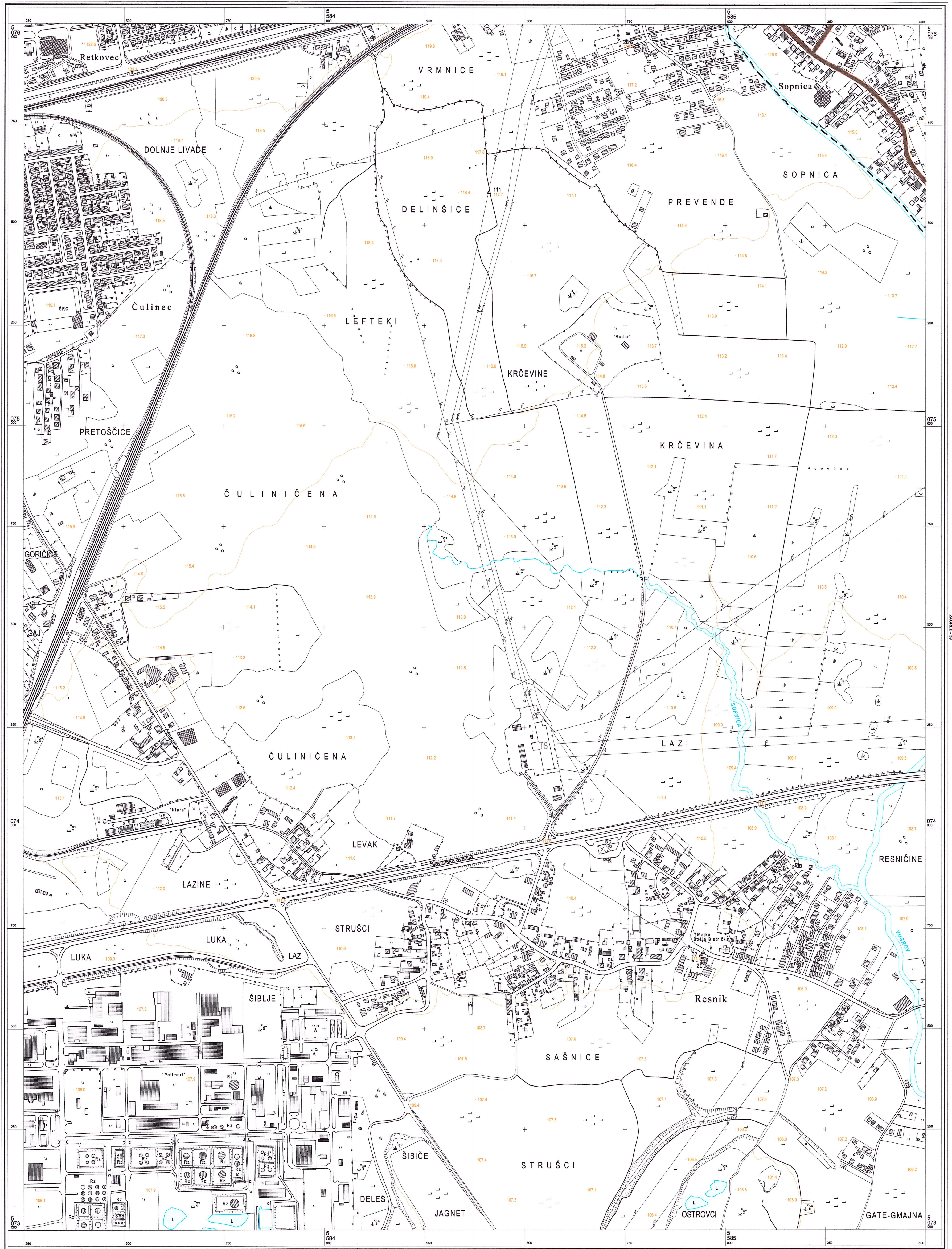
A
B
C

REPUBLIKA HRVATSKA
GRAD ZAGREB
Gradski zavod za planiranje razvoja Grada i zaštitu okoliša

Ljiljana Farišek-dipl.ing. arh.
RODOLFIK PROJEKCIJA
POSREDOVANJE U PROMETU NEKRETNIM PRAVNIM
GRADONACELNICE
Zagreb, 2003.

Aerofotogrametrijsko snimanje: veljača 1998. god.
Tiskano: 1999. god.



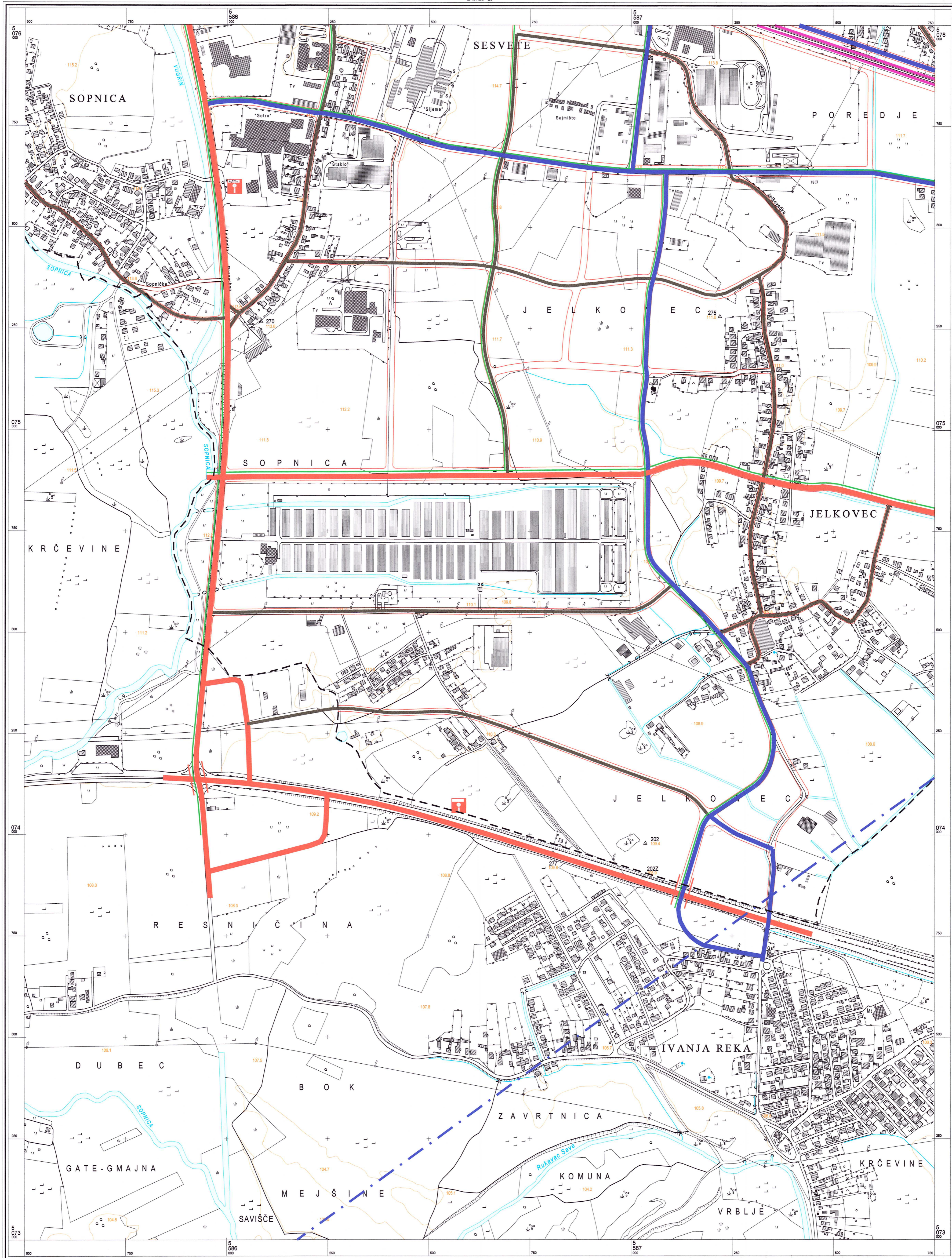


KATASTARSKE OPĆINE Izrada: Zavod za fotogrametriju d.d. - Zagreb

REPUBLIKA HRVATSKA
 GRAD ZAGREB
 Gradski zavod za planiranje razvoja Grada i zaštitu okoliša


Igor Fanjek, dipl.ing. arh.
 POMIČNIK PRIDELNIKA
 POLJOPRIVODNA
 ZAGREB, 2003.

Aerofotogrametrijsko snimanje : veljača 1998. god.
 Tiskano : 1999. god.



© Gradski zavod za planiranje razvoja Grada i zaštitu okoliša Grada Zagreba
 Državna geodetska uprava Republike Hrvatske
 Gradski zavod za katastar i geodetske poslove Grada Zagreba

Mjerilo 1 : 5000




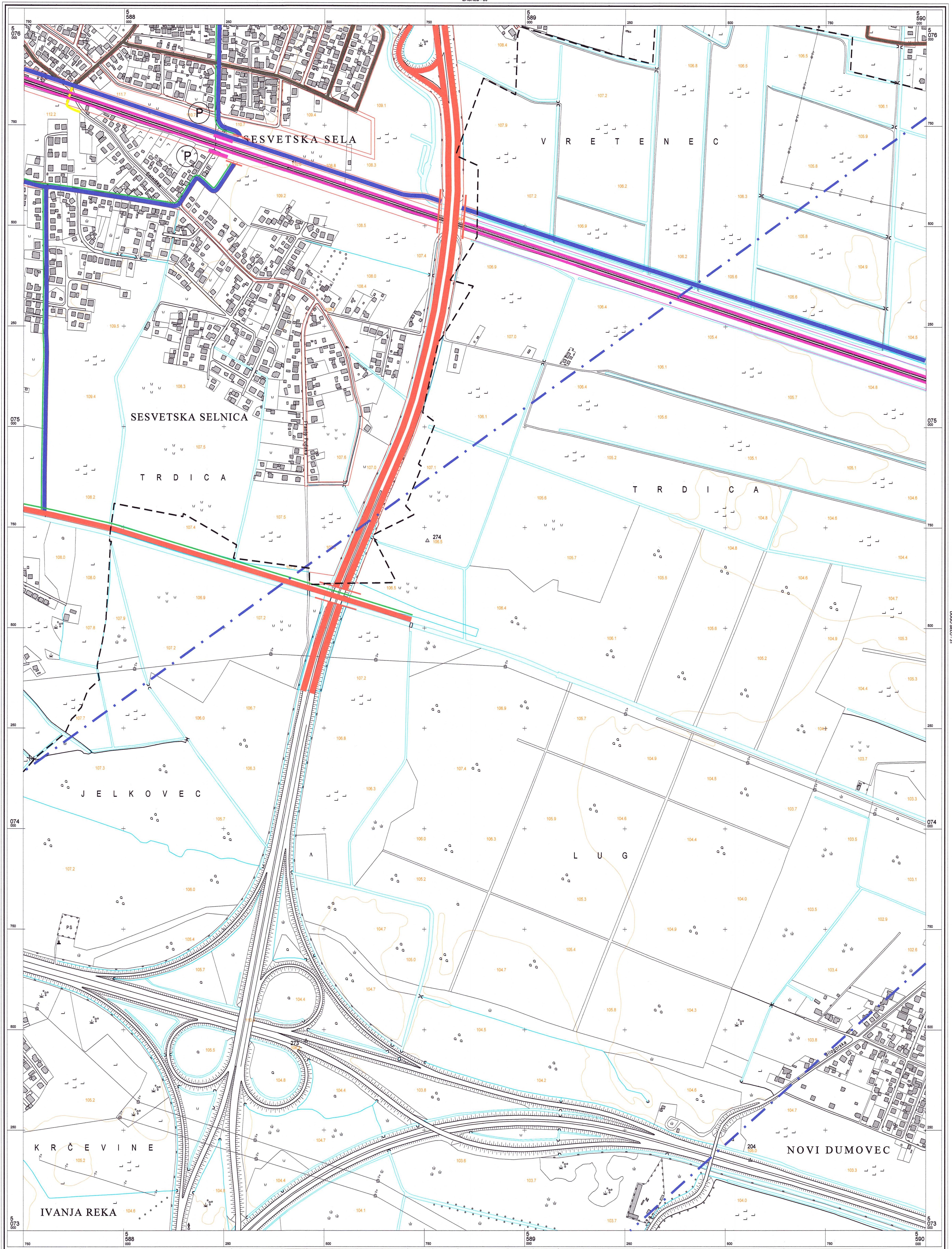
Ekvidistancija 5 m

KATASTARSKE OPĆINE Izrada: Zavod za fotogrametriju d.d. - Zagreb

REPUBLIKA HRVATSKA
GRAD ZAGREB
 Gradski zavod za planiranje razvoja Grada i zaštitu okoliša

Ivica Eranek, dipl.ing. arh.
 POMOĆNIK PROJEKTOVAČA
 O. GRADONAČELNICE
 Zagreb, 2003.

Aerofotogrametrijsko snimanje : veljača 1998. god.
 Takano : 1999. god.

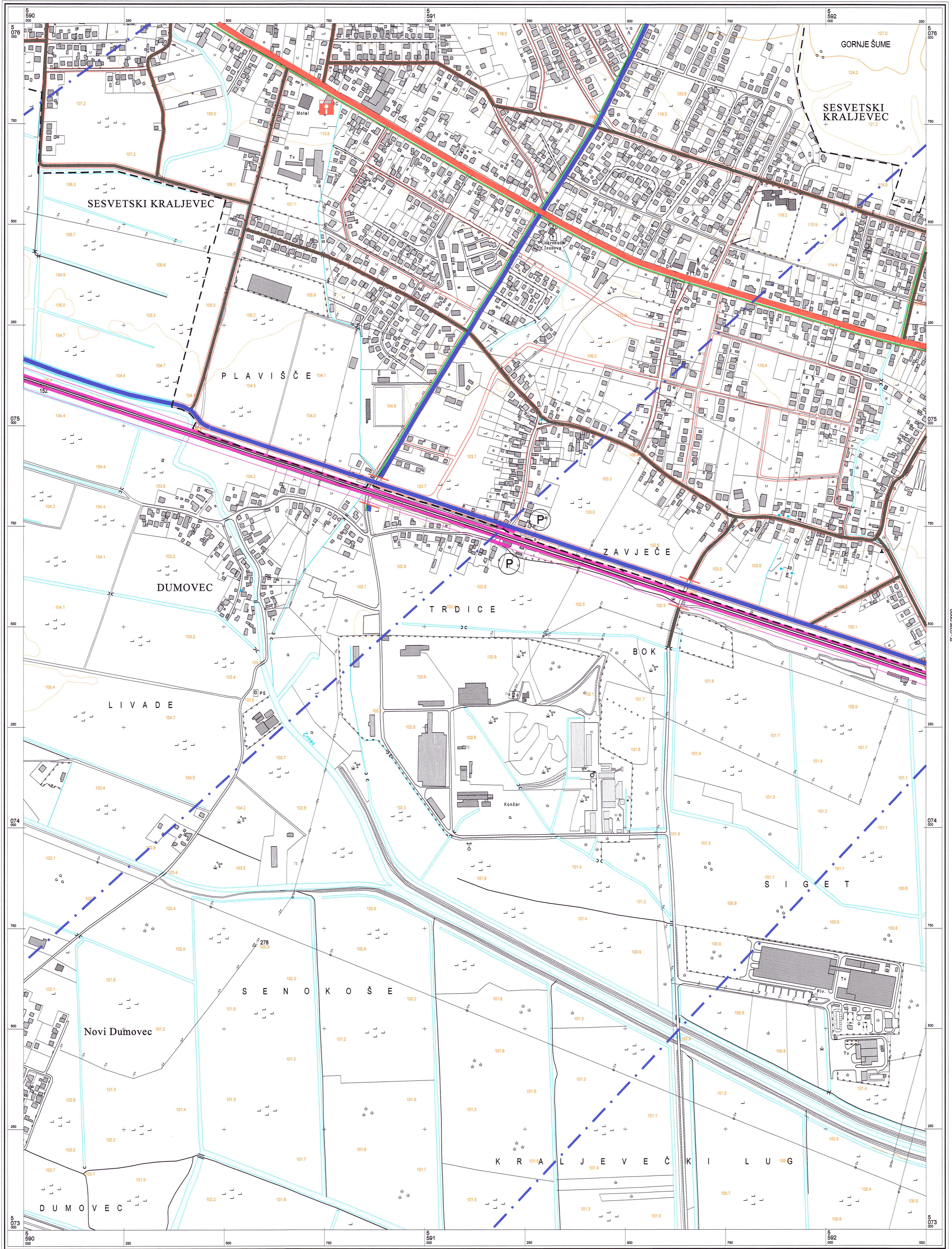


KATASTARSKE OPĆINE Izradba: Zavod za fotogrametriju d.d. - Zagreb

GRAD ZAGREB
 Gradski zavod za planiranje razvoja Grada i zaštitu okoliša

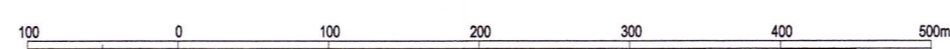
Vijica Barjsek, dipl.ing.arch.
 ROMOČNIK PROJEKCIJA
 P.O. GRADONAČELNICE
 Zagreb, 2003.

Aerofotogrametrijsko snimanje - veljača 1998. god.
 Tiskano - 1999. god.



© Gradski zavod za planiranje razvoja Grada i zaštitu okoliša Grada Zagreba
 Državna geodetska uprava Republike Hrvatske
 Gradski zavod za katastar i geodetske poslove Grada Zagreba

Mjerilo 1 : 5000



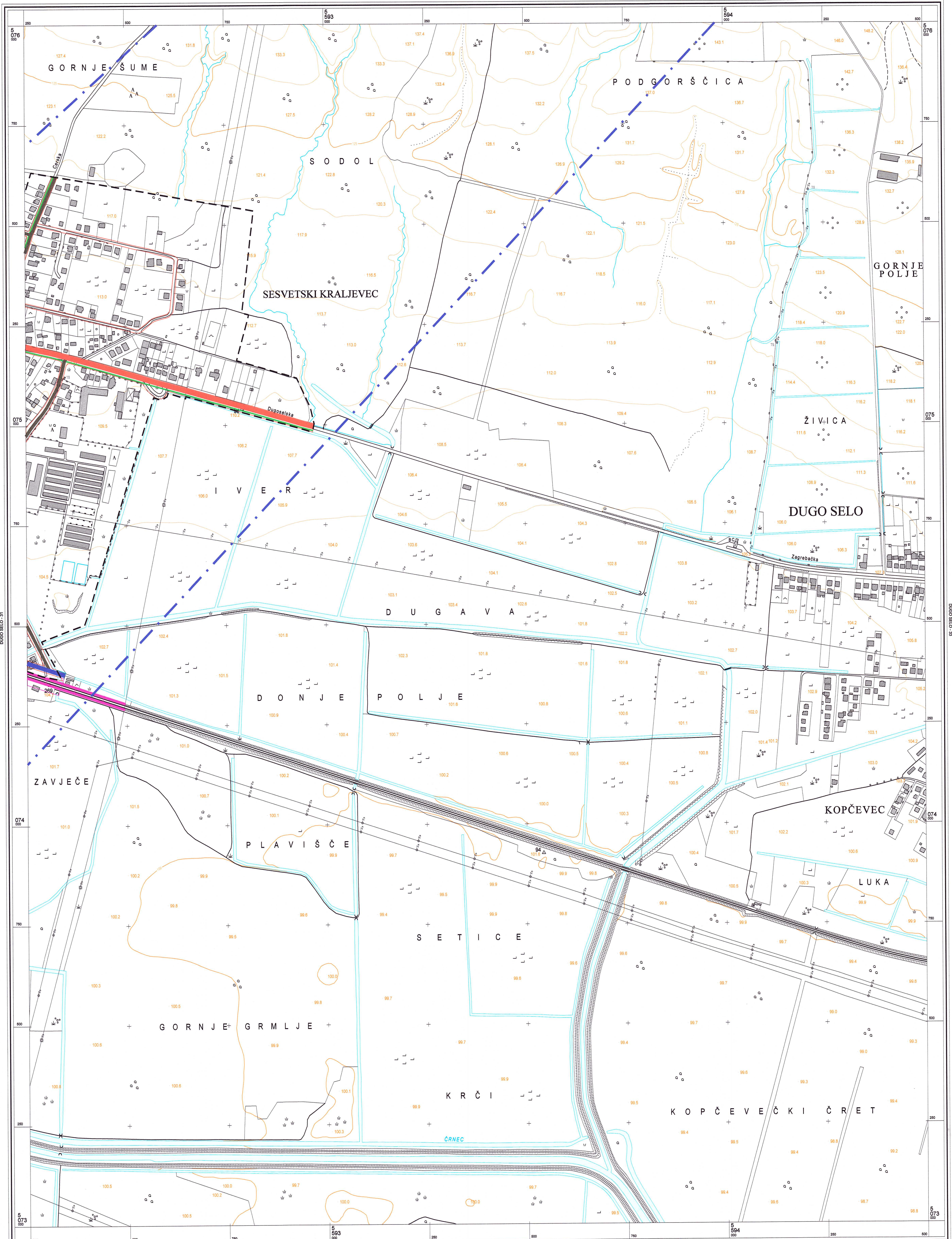
Ekvidistancija 5 m

KATASTARSKA OPĆINE Izradba: Zavod za fotogrametriju d.d. - Zagreb

A
B
C


REPUBLIKA HRVATSKA
 GRAD ZAGREB
 Gradski zavod za planiranje razvoja Grada i zaštitu okoliša
 Ivić-Fanjek, d.b.h.ing.art.
 POLJOPRIVRAG I PROMETNA
 PROJEKCIJA
 PROJEKCIJA
 ZAGREB, 2003.

Aerofotogrametrijsko snimanje : veljača 1998. god.
 Tiskano : 1999. god.



© Gradski zavod za planiranje razvoja Grada i zaštitu okoliša Grada Zagreba
 Državna geodetska uprava Republike Hrvatske
 Gradski zavod za katastar i geodetske poslove Grada Zagreba

Mjerilo 1 : 5000



Ekvidistancija 5 m

DUGO SELO - 32

KATASTARSKE OPĆINE Izrada: Zavod za fotogrametriju d.d. - Zagreb



Aerofotogrametrijsko snimanje : veljača 1998. god.
 Tiskano : 1999. god.