

# GRAD ZAGREB

## GENERALNI URBANISTIČKI PLAN SESVETA - IZMJENE I DOPUNE 2013.

### 3.c KOMUNALNA INFRASTRUKTURNA MREŽA Vodnogospodarski sustav i gospodarenje otpadom

#### TUMAČ PLANSKOG ZNAKOVLJA

##### VODNOGOSPODARSKI SUSTAV Vodoopskrba i korištenje voda

 VODOOPSKRBNI CJEVOVOD - POSTOJEĆI I PLANIRANI

##### Odvodnja otpadnih voda

 PRELJEVNI ISPUST - POSTOJEĆI I PLANIRANI

 RETENCIJSKI BAZEN - POSTOJEĆI I PLANIRANI

 CRPNA STANICA - PLANIRANA

 DOVODNI KANAL - POSTOJEĆI I PLANIRANI

##### Uređenje vodotoka i voda

 KORIDOR POSEBNOG REŽIMA POTOKA

 REGULACIJA POTOKA

 KATEGORIZACIJA VODOTOKA - I. I II. KATEGORIJA

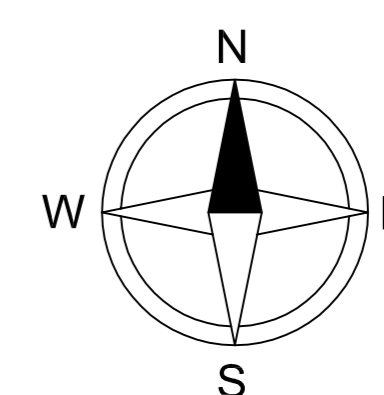
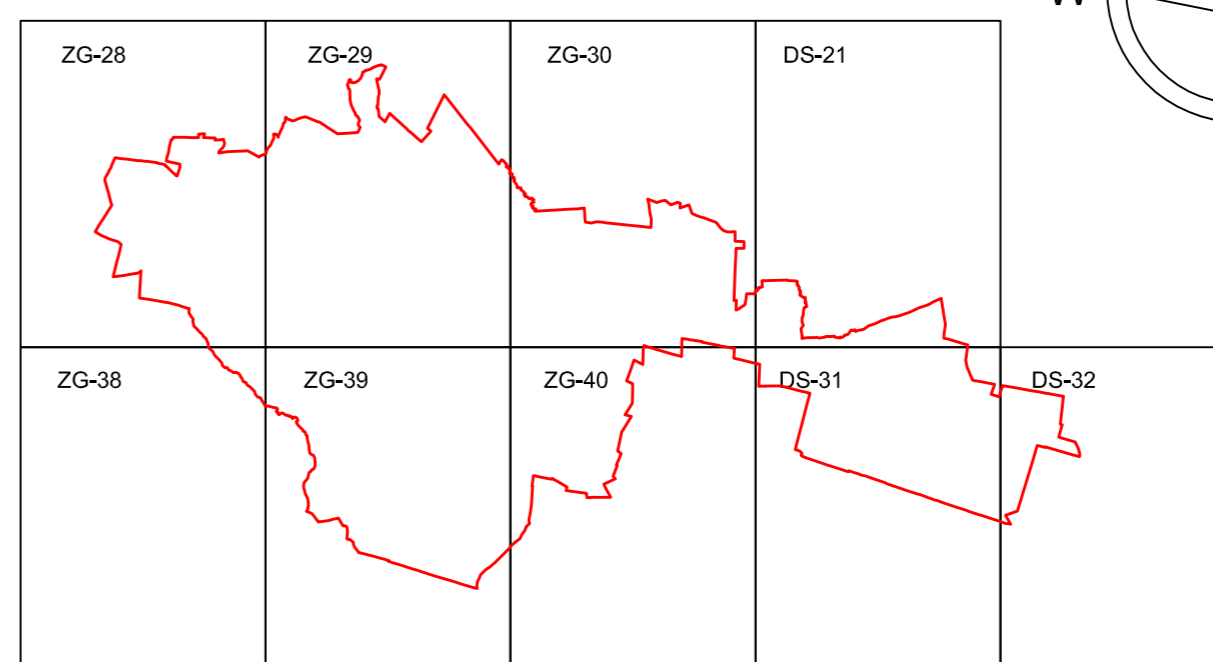
##### GOSPODARENJE OTPADOM

 RECIKLAŽNO DVORIŠTE - PLANIRANO

 REZERVACIJA PROŠIRENJA POSTOJEĆE ULICE

 GRANICA GENERALNOGA URBANISTIČKOG PLANA SESVETA

#### VEZA KARATA:



#### GRAD ZAGREB

##### GENERALNI URBANISTIČKI PLAN SESVETA - IZMJENE I DOPUNE 2013.

Naziv kartografskog prikaza: 3.c KOMUNALNA INFRASTRUKTURNA MREŽA

Broj kartografskog prikaza: 3c. Mjerilo kartografskog prikaza: 1:5 000  
Odluka o izradi Izmjena i dopuna Generalnog urbanističkog plana Seseveta (Službeni glasnik Grada Zagreba br. 10/12) Odluka o donošenju Izmjena i dopuna Generalnog urbanističkog plana Seseveta (Službeni glasnik Grada Zagreba br. 7/13)

Javna rasprava objavljena je: 12. prosinca 2012. Javni uvid održan je od 20. prosinca 2012. do 3. siječnja 2013.

Nositelj izrade: Gradski ured za prostorno uređenje, izgradnju Grada, graditeljstvo, komunalne poslove i promet Republike Austrije 18, Zagreb

Pečat Gradskog ureda za prostorno uređenje, izgradnju Grada, graditeljstvo, komunalne poslove i promet. Probetnik Gradskog ureda za prostorno uređenje, izgradnju Grada, graditeljstvo, komunalne poslove i promet

M.P.

Davor Jelavić, dipl. oec.

Odgovorna osoba za provođenje javne rasprave

Marijana Sironić, dipl. ing. arh.

Izradio: Zavod za prostorno uređenje Grada Zagreba Republike Austrije 18, Zagreb

Pečat pravne osobe koja je izradila plan:

M.P.

Odgovorna osoba izradivača Plana: v.d. ravnatelj Zavoda za prostorno uređenje Grada Zagreba

Ivica Fanjek, dipl. ing. arh.

Odgovorni voditelj izrade Nacrta prijedloga Izmjena i dopuna plana:

M.P.

Ana-Marija Rajčić, dipl. ing. arh.

Stručni tim u izradi Plana:

Mirela Bokulić Zubac, dipl.ing.arh.  
Marija Brković, bacc.oec.  
Maja Bubnić, grad.teh.  
Martina Čavlović, dipl.ing.arh.  
Ivica Fanjek, dipl.ing.arh.  
Boris Gregurić, dipl.ing.arh.  
Kristina Kiš-Bonačić, dipl.ing.arh.  
Mario Livaja, dipl.ing.naft.nud.

Ivan Lončarić, prof.geog.i.pov.  
Dubravka - Petra Lubin, dipl.ing.arh.  
Jasna Magdić, dipl.ing.arh.  
Tonislav Mamić  
Višnja Marinković  
Nives Momar, dipl.ing.arh.  
Jasmina Nad, dipl.ing.agr.  
Larisa Nukić

Alen Pažur, mag.geog.  
Ana-Marija Rajčić, dipl.ing.arh.  
Lidija Sekol, dipl.ing.arh.  
Jasmina Širovc-Varić, dipl.ing.arh.  
Sibina Šabanović, dipl.ing.arh.  
Sanja Serbetić Turjić, dipl.ing.arh.  
Dubravko Širota, dipl.ing.prom.  
Dubravka Žic, dipl.ing.arh.

Geoinformatička obrada:



GEOFOTO d.o.o. - Kartografski odjel

Pečat Gradske skupštine Grada Zagreba

M.P.

Predsjednik Gradske skupštine Grada Zagreba

Davor Bernardić, dipl. ing. fiz.

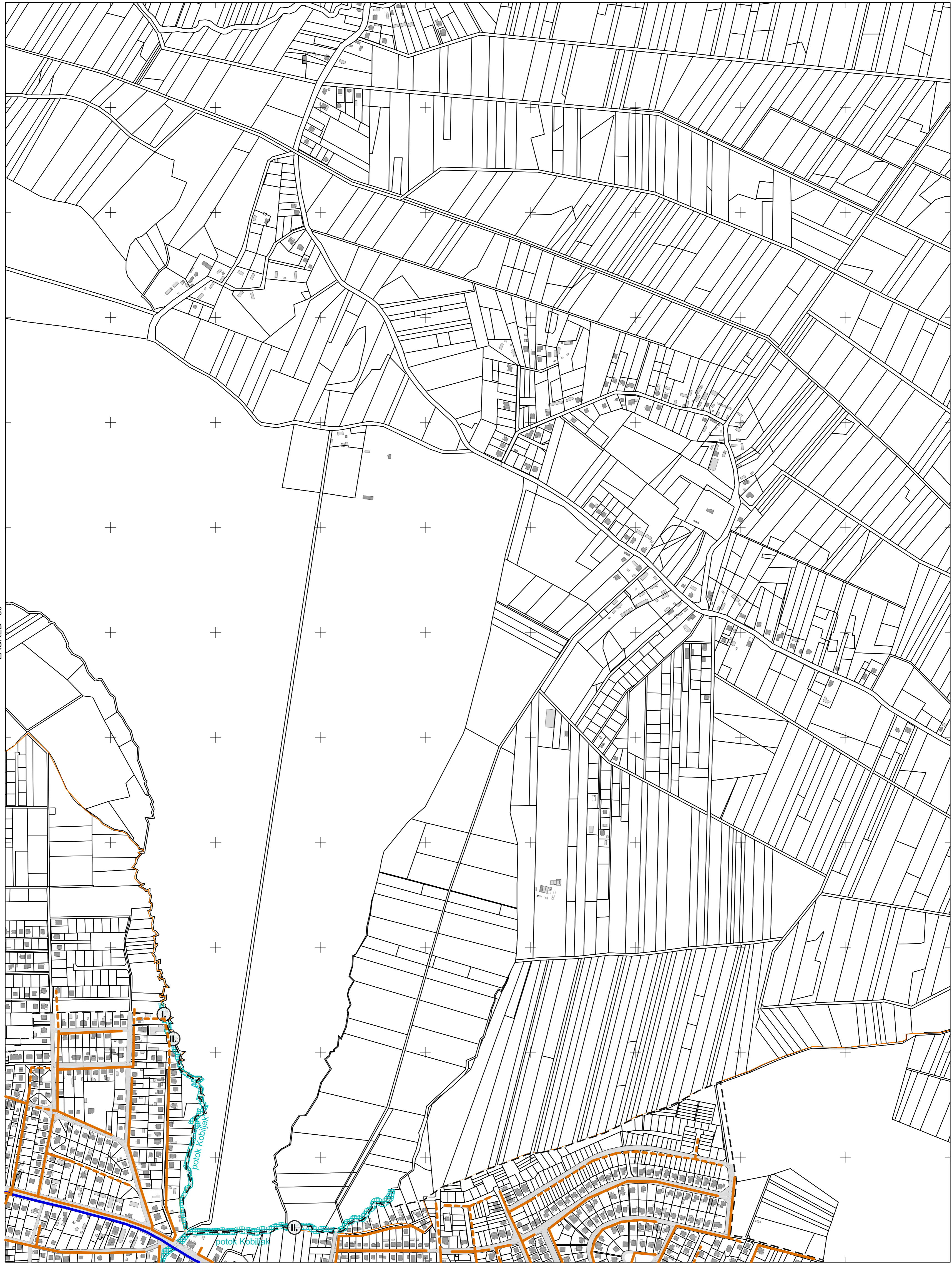
Istovjetnost ovog plana sa Izvornikom ovjerava:

Davor Jelavić, dipl. oec.

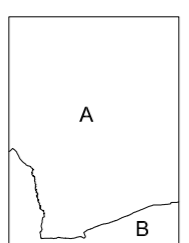
Pečat Nadležnog tijela:

M.P.

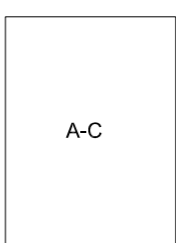
DUGO SELO - 11



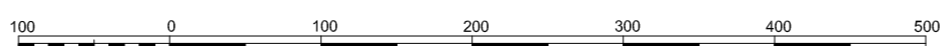
000  
000  
000



KATASTARSKE OPĆINE:  
A - Šašinec  
B - Sesvetski Kraljevec



IZMJERA:  
A - tahimetrija, ortogonal  
B - fotogrametrija  
C - komasacija  
D - graficka



MJERILO 1:5000

DUGO SELO - 21

Zagreb, kolovoz 2012.

4076  
000  
200  
200

GENERALNI URBANISTIČKI PLAN SESVETA - IZMJENE I DOPUNE 2013.  
3.c KOMUNALNA INFRASTRUKTURNA MREŽA  
Vodnogospodarski sustav i gospodarenje otpadom

DUGO SELO - 31

5K22-31  
5  
076  
000

DUGO SELO - 21




000  
000  
000

A

KATASTARSKE OPĆINE:  
A - Sesvetski Krajevci

A-C

IZMJERA:  
A - tahimetrija, ortogonal  
B - fotogrametrija  
C - komasacija  
D - graficka



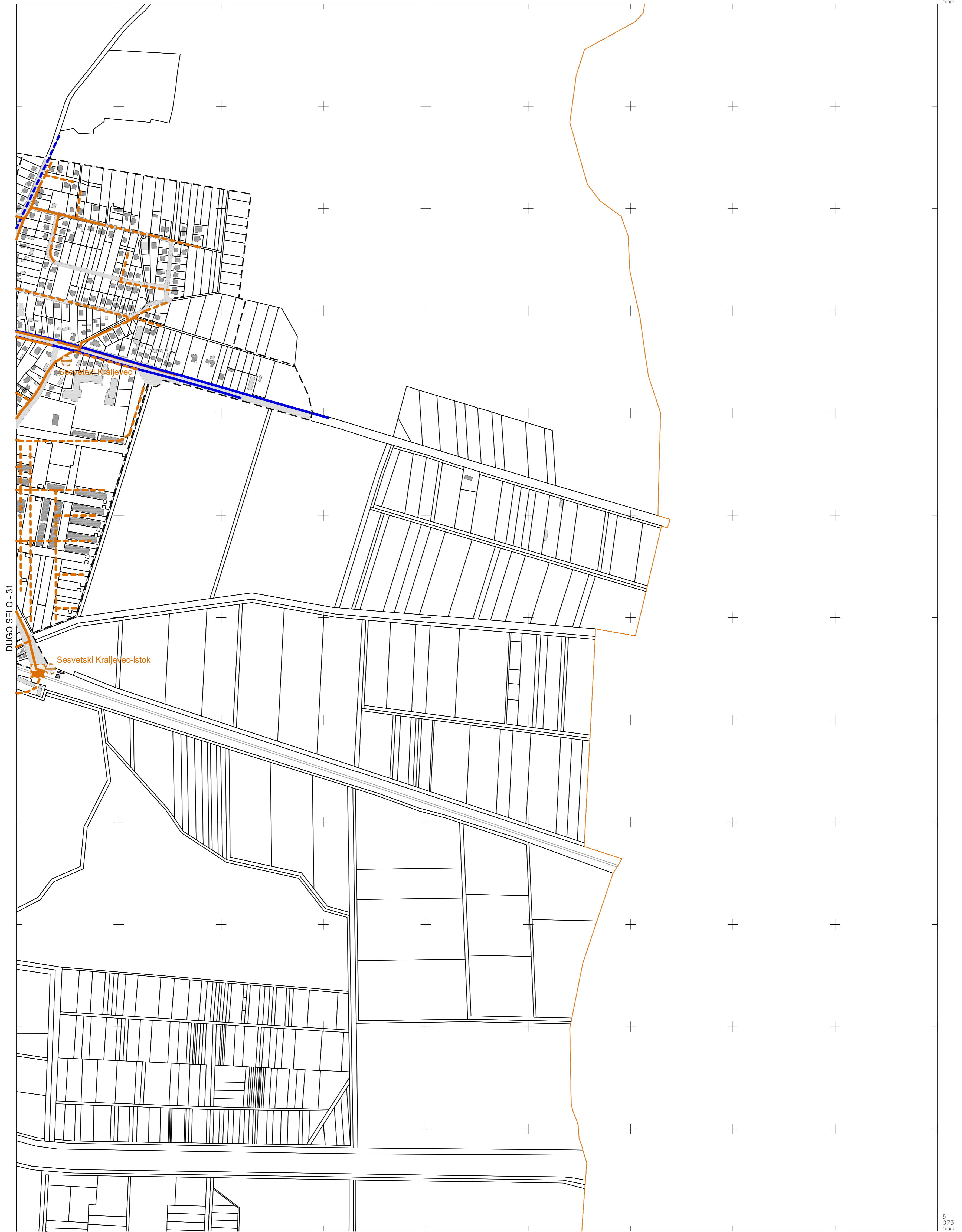
MJERILO 1:5000

DUGO SELO - 31

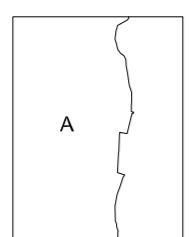
Zagreb, kolovoz 2012.

073  
000  
200

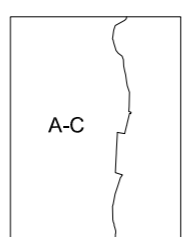
DUGO SELO - 22




0 20 40 60 80 100 120 140 160 180 200 220 240 260 280 300 320 340 360 380 400 420 440 460 480 500 520 540 560 580 600 620 640 660 680 700 720 740 760 780 800 820 840 860 880 900 920 940 960 980 1000



KATASTARSKE OPĆINE:  
A - Sesvetski Kraljevec



IZMJERA:  
A - tahimetrija, ortogonal  
B - fotogrametrija  
C - komasacija  
D - graficka



MJERILO 1:5000

DUGO SELO - 32

Zagreb, kolovoz 2012.

0 20 40 60 80 100 120 140 160 180 200 220 240 260 280 300 320 340 360 380 400 420 440 460 480 500 520 540 560 580 600 620 640 660 680 700 720 740 760 780 800 820 840 860 880 900 920 940 960 980 1000

ZAGREB - 18



ZAGREB - 27

ZAGREB - 29

ZAGREB - 38

02  
03  
04  
05  
06  
07  
08  
09  
10  
11  
12  
13  
14  
15  
16  
17  
18  
19  
20  
21  
22  
23  
24  
25  
26  
27  
28  
29  
30  
31  
32  
33  
34  
35  
36  
37  
38  
39  
40  
41  
42  
43  
44  
45  
46  
47  
48  
49  
50  
51  
52  
53  
54  
55  
56  
57  
58  
59  
60  
61  
62  
63  
64  
65  
66  
67  
68  
69  
70  
71  
72  
73  
74  
75  
76  
77  
78  
79  
80  
81  
82  
83  
84  
85  
86  
87  
88  
89  
90  
91  
92  
93  
94  
95  
96  
97  
98  
99  
100

KATASTARSKE OPĆINE:

A	Granešina
B	Dubrava
C	Sesvete
D	Resnik

IZMJERA:

A	tahimetrija, ortogonal
B	fotogrametrija
C	komsacija
D	graficka



MJERILO 1:5000

ZAGREB - 28

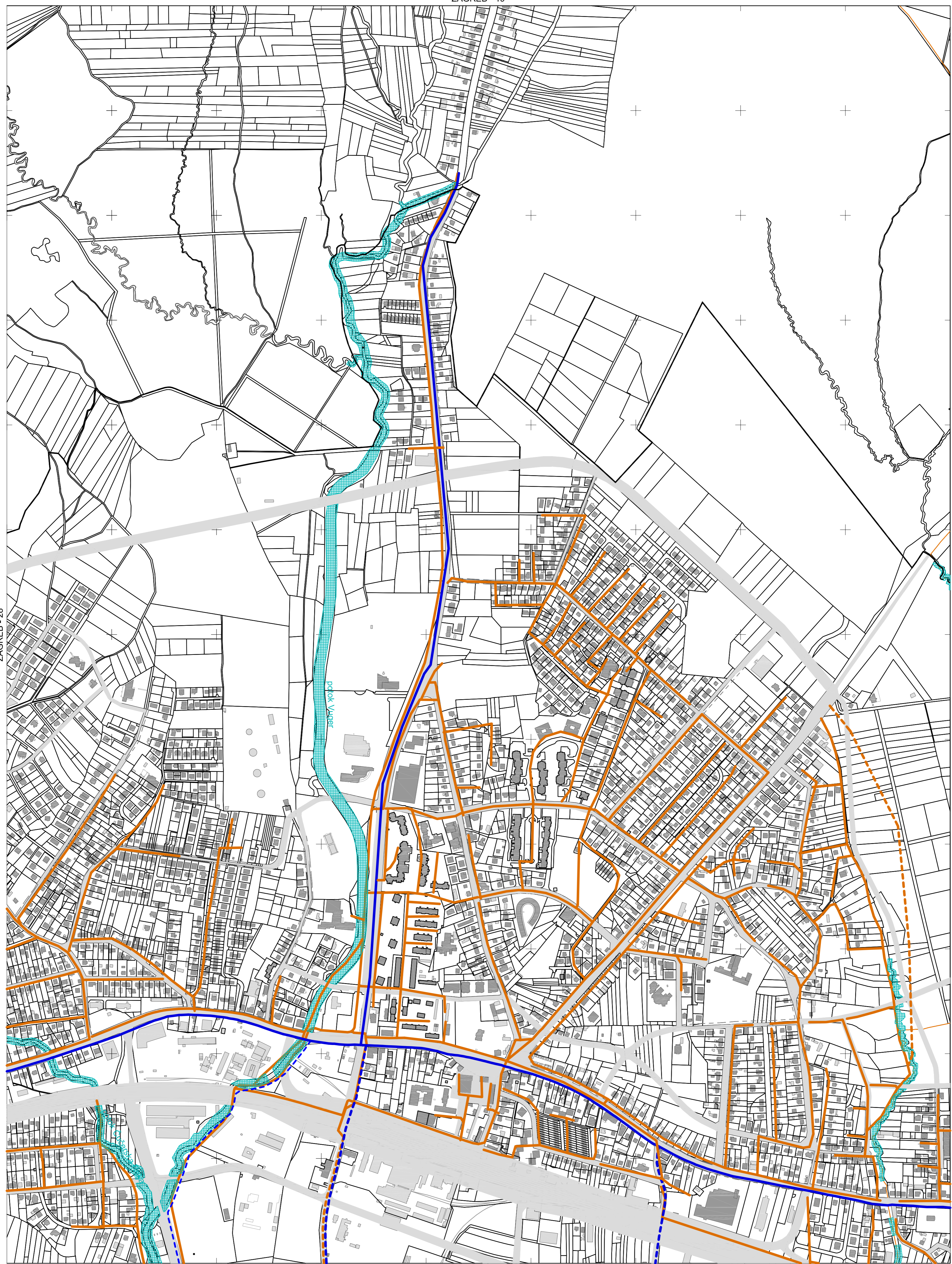
Zagreb, kolovoz 2012.

076  
000  
500  
500

GENERALNI URBANISTIČKI PLAN SESVETA - IZMJENE I DOPUNE 2013.  
3.c KOMUNALNA INFRASTRUKTURNA MREŽA  
Vodnogospodarski sustav i gospodarenje otpadom

ZAGREB - 29

5J22-29  
5  
079  
000



ZAGREB - 28

5  
079  
000

5  
079  
000

5  
079  
000

5  
079  
000

5  
079  
000

5  
079  
000

5  
079  
000

5  
079  
000

5  
079  
000

5  
079  
000

5  
079  
000

5  
079  
000

5  
079  
000

5  
079  
000

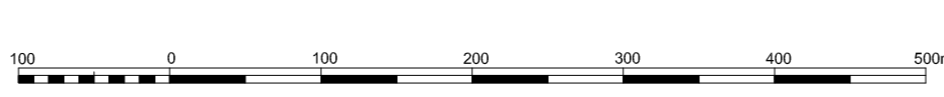
5  
079  
000

KATASTARSKE OPĆINE:

A	B
A - Sevetle	B - Durdakovec
B - Sesvetski Krajevci	C
C	C

IZMJERA:

A-B	D
A - tahimetrija, ortogonal	A - tahimetrija, ortogonal
B - fotogrametrija	B - fotogrametrija
C - komasacija	C - komasacija
D - graficka	D - graficka



MJERILO 1:5000

ZAGREB - 29

ZAGREB - 39

Zagreb, kolovoz 2012.

4  
076  
000  
750

4  
076  
000  
750

4  
076  
000  
750

4  
076  
000  
750

4  
076  
000  
750

4  
076  
000  
750

4  
076  
000  
750

4  
076  
000  
750

4  
076  
000  
750

4  
076  
000  
750

4  
076  
000  
750

4  
076  
000  
750

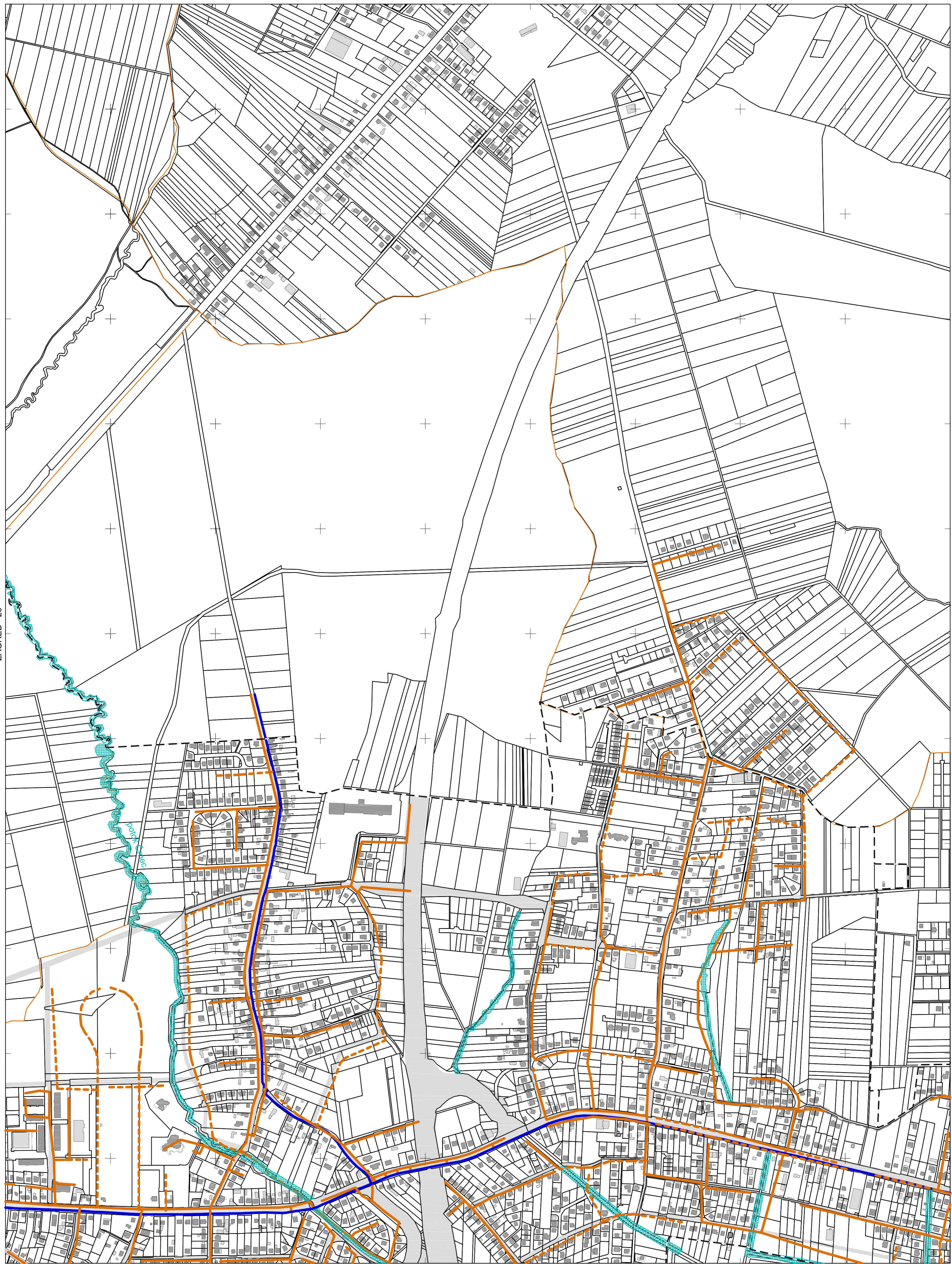
4  
076  
000  
750

4  
076  
000  
750

GENERALNI URBANISTIČKI PLAN SESVETA - IZMJENE I DOPUNE 2013.  
 3.c KOMUNALNA INFRASTRUKTURNA MREŽA  
 Vodnogospodarski sustav i gospodarenje otpadom

ZAGREB - 30

5J22-30  
 5  
 079  
 000



ZAGREB - 29

ZAGREB - 20

DUGO SELO - 21

ZAGREB - 40

052  
 000  
 000

Zagreb, kolovoz 2012.  
 5  
 076  
 000  
 000

KATASTARSKE OPĆINE:

A	Durđekovec
B	Šašlinovec
C	Sesvete
D	Sesvetski Kraljevec

IZMJERA:

D	A-B	A - tahimetrija, ortogonal
A-B	A-C	B - fotogrametrija
A-C	A-B	C - komasacija
A-B		D - graficka



MJERILO 1:5000

ZAGREB - 30

GENERALNI URBANISTIČKI PLAN SESVETA - IZMJENE I DOPUNE 2013.  
3.c KOMUNALNA INFRASTRUKTURNA MREŽA  
Vodnogospodarski sustav i gospodarenje otpadom

ZAGREB - 38

5J22-38  
5  
076  
000

ZAGREB - 28



ZAGREB - 37

ZAGREB - 39

ZAGREB - 48

Zagreb, kolovoz 2012.

073  
000

073  
000

KATASTARSKE OPĆINE:

A	Dubrava
B	Sesvete
C	Resnik
D	Žitnjak

IZMJERA:

A-B	tahimetrija, ortogonal
B	fotogrametrija
C	komsacija
D	graficka



MJERILO 1:5000

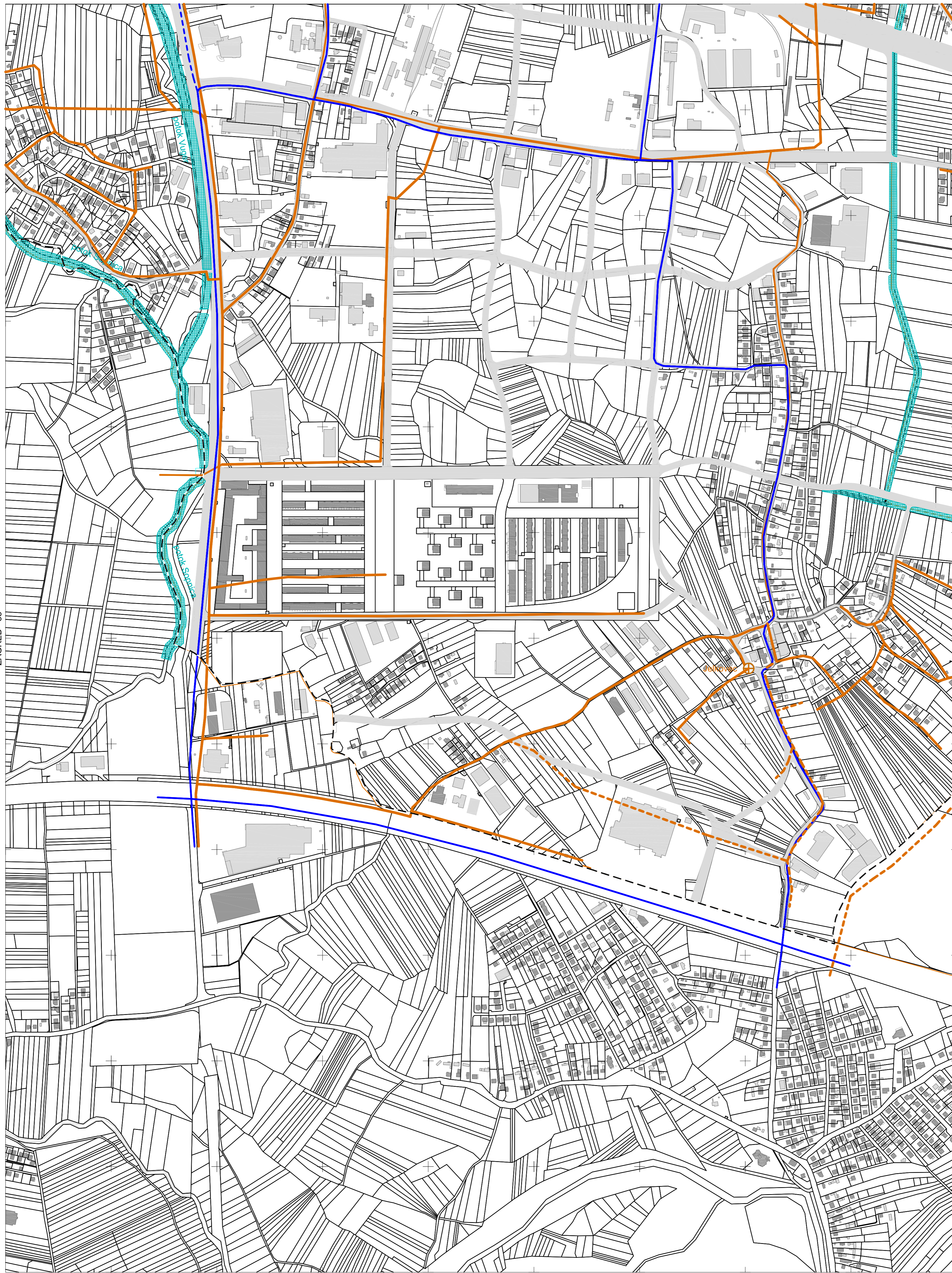
ZAGREB - 38

GENERALNI URBANISTIČKI PLAN SESVETA - IZMJENE I DOPUNE 2013.  
3.c KOMUNALNA INFRASTRUKTURNA MREŽA  
Vodnogospodarski sustav i gospodarenje otpadom

ZAGREB - 39

5J22-39  
5  
076  
000

ZAGREB - 29



ZAGREB - 38

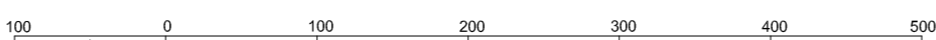
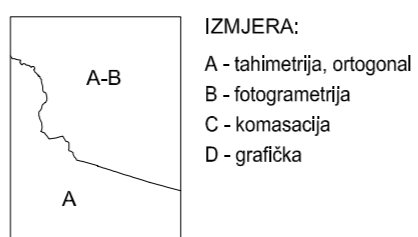
ZAGREB - 40

ZAGREB - 49

Zagreb, kolovoz 2012.

000  
500  
1000

000  
500  
1000



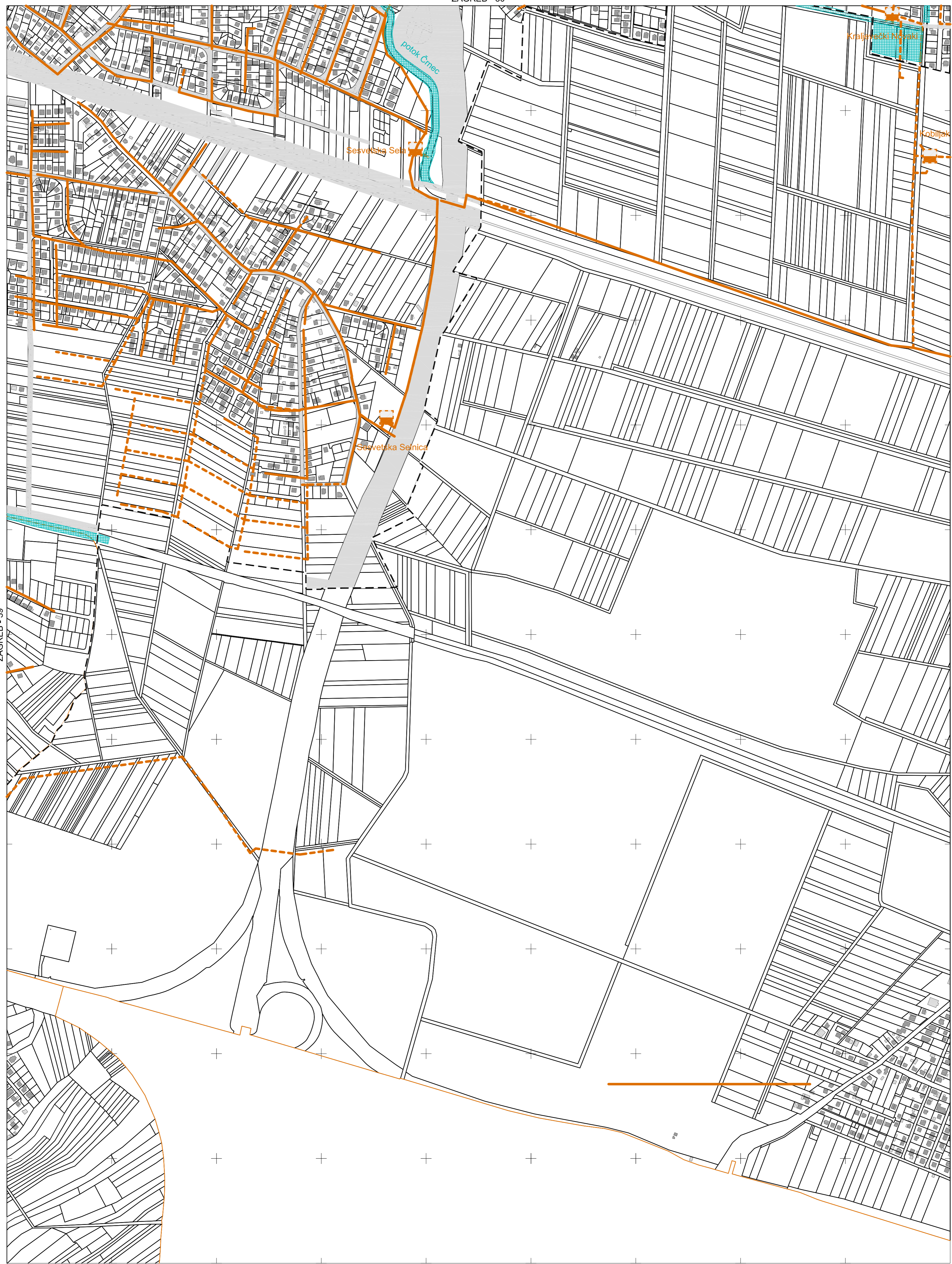
MJERILO 1:5000

ZAGREB - 39


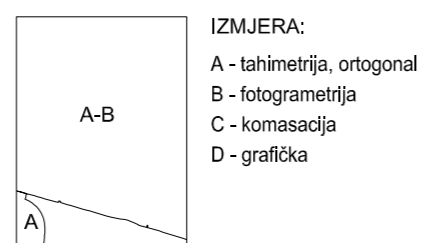
GENERALNI URBANISTIČKI PLAN SESVETA - IZMJENE I DOPUNE 2013.  
 3.c KOMUNALNA INFRASTRUKTURNA MREŽA  
 Vodnogospodarski sustav i gospodarenje otpadom

ZAGREB - 40

5J22-40  
 5  
 076  
 000



073  
 000  
 000



MJERILO 1:5000

Zagreb, kolovoz 2012.  
 073  
 000  
 000

ZAGREB - 40