

GRAD ZAGREB

GENERALNI URBANISTIČKI PLAN SESVETA - IZMJENE I DOPUNE 2008.

KOMUNALNA INFRASTRUKTURNA MREŽA Vodnogospodarski sustav i gospodarenje otpadom

TUMAČ PLANSKOG ZNAKOVLJA

VODNOGOSPODARSKI SUSTAV

Vodoopskrba i korištenje voda



VODOOPSKRBNI CJEVOVOD - POSTOJEĆI I PLANIRANI

Odvodnja otpadnih voda



PRELJEVNI ISPUST - POSTOJEĆI I PLANIRANI



RETENCIJSKI BAZEN - POSTOJEĆI I PLANIRANI




CRPNA STANICA - PLANIRANA




DOVODNI KANAL - POSTOJEĆI I PLANIRANI

Uređenje vodotoka i voda



KORIDOR POSEBNOG REŽIMA POTOKA



REGULACIJA POTOKA

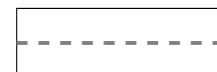


KATEGORIZACIJA VODOTOKA - I. I II. KATEGORIJA

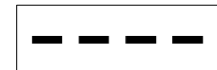
GOSPODARENJE OTPADOM



RECIKLAŽNO DVORIŠTE - PLANIRANO

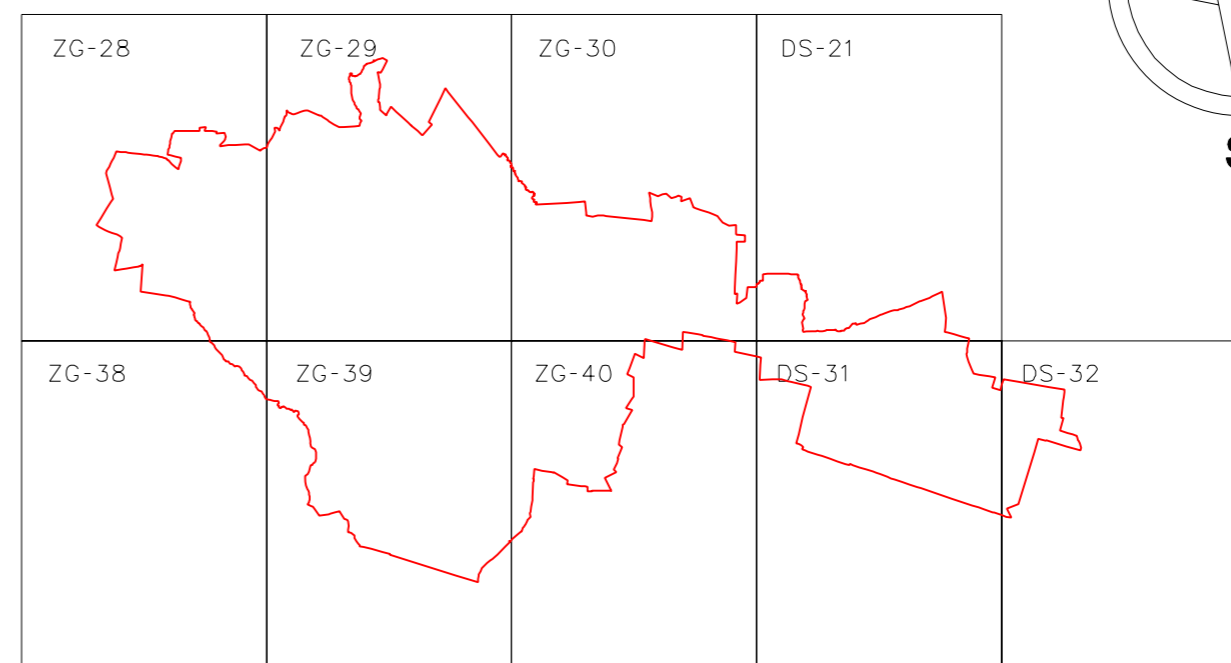


REZERVACIJA PROŠIRENJA POSTOJEĆE ULICE



GRANICA GENERALNOGA URBANISTIČKOG PLANA SESVETA

VEZA KARATA:



GRAD ZAGREB

GENERALNI URBANISTIČKI PLAN SESVETA - IZMJENE I DOPUNE 2008.

KOMUNALNA INFRASTRUKTURNA MREŽA Vodnogospodarski sustav i gospodarenje otpadom

Broj kartografskog prikaza: 3.c	Merilo kartografskog prikaza: 1:5000
Odluka o izradi izmjenjena i dopuna Generalnoga urbanističkog plana Seseveta (Službeni glasnik Grada Zagreba br. 09/08)	Odluka Gradске skupštine Grada Zagreba o donošenju izmjenjena i dopuna Generalnoga urbanističkog plana Seseveta (Službeni glasnik Grada Zagreba 01/06)
Javna rasprava objavljena je: 30. listopada 2008.	Javni uvid: 7. studenoga - 21. studenoga 2008.
Pečat Gradskog ureda za strategijsko planiranje i razvoj Grada, odgovornog za provođenje javne rasprave:	Pročelnica Gradskog ureda za strategijsko planiranje i razvoj Grada: Jadranka Veselić Bruvo, dipl.ing.arh. Odgovorna osoba za provođenje javne rasprave: Karolina Bui, dipl.ing.arh.
Stručni tim nositelj izrade Plana:	17. Maričić Mira 18. Matković Vlasta, dipl.ing.arh. 19. Matković Ivana, dipl.ing.arh. 20. Matković Miroslav, dipl.ing.arh. 21. Matković Miroslav, dipl.ing.arh. 22. Matković Miroslav, dipl.ing.arh. 23. Matković Miroslav, dipl.ing.arh. 24. Matković Miroslav, dipl.ing.arh. 25. Matković Miroslav, dipl.ing.arh. 26. Matković Miroslav, dipl.ing.arh. 27. Matković Miroslav, dipl.ing.arh. 28. Matković Miroslav, dipl.ing.arh. 29. Matković Miroslav, dipl.ing.arh. 30. Matković Miroslav, dipl.ing.arh. 31. Matković Miroslav, dipl.ing.arh. 32. Matković Miroslav, dipl.ing.arh. 33. Matković Miroslav, dipl.ing.arh. 34. Matković Miroslav, dipl.ing.arh. 35. Matković Miroslav, dipl.ing.arh. 36. Matković Miroslav, dipl.ing.arh. 37. Matković Miroslav, dipl.ing.arh. 38. Matković Miroslav, dipl.ing.arh. 39. Matković Miroslav, dipl.ing.arh. 40. Matković Miroslav, dipl.ing.arh. 41. Matković Miroslav, dipl.ing.arh. 42. Matković Miroslav, dipl.ing.arh. 43. Matković Miroslav, dipl.ing.arh. 44. Matković Miroslav, dipl.ing.arh. 45. Matković Miroslav, dipl.ing.arh.

Izdrio:	Zavod za prostorno uređenje Grada Zagreba Republike Austrije 18, Zagreb
Pečat pravne osobe koja je izradila Plan:	Odgovorna osoba izrađivača Plana: Ravnatelj Zavoda za prostorno uređenje Grada Zagreba Ivica Fanjek, dipl.ing.arh.

Odgovorni voditelj izrade Plana:	Mirela Bokulić Zubac, dipl.ing.arh.
Stručni tim Zavoda za prostorno uređenje Grada Zagreba:	1. Mirac, Darko Šerko, dipl.ing.arh. 2. Babić, Darko, dipl.ing.arh. 3. Matković, Miroslav, dipl.ing.arh.
Geoinformatička obrada:	 Geofoto d.o.o. - Kartografski odelj

Pečat Gradске skupštine Grada Zagreba	Predsjednica Gradске skupštine Grada Zagreba Mr.sc. Tatjana Hojčević dipl.ing.et.
Istovjetnost ovog plana s izvornikom ovjerava:	Pečat nadležnog tijela:
Pročelnica Gradskog ureda za strategijsko planiranje i razvoj Grada Jadranka Veselić - Bruvo, dipl.ing.arh.	

GENERALNI URBANISTIČKI PLAN SESVETA - IZMJENE I DOPUNE
3.c KOMUNALNA INFRASTRUKTURNA MREŽA
Vodnogospodarski sustav i gospodarenje otpadom

DUGO SELO - 21

5K22-21
5
079
000

DUGO SELO - 11

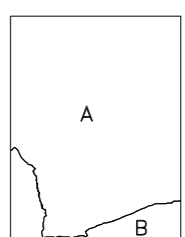


ZAGREB - 30

DUGO SELO - 22

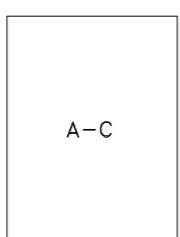
DUGO SELO - 31

000
000
5



KATASTARSKE OPĆINE:

- A - Sašinec
- B - Sesvetski Kraljevec



IZMJERA:

- A - tahimetrija, ortogonal
- B - fotogrametrija
- C - komasacija
- D - grafika



MJERILO 1:5000

Izrada: Gradski ured za katastar i geodetske poslove Grada Zagreba
lipanj 2008.

5
076
000

DUGO SELO - 21

GENERALNI URBANISTIČKI PLAN SESVETA - IZMJENE I DOPUNE
3.c KOMUNALNA INFRASTRUKTURNA MREŽA
Vodnogospodarski sustav i gospodarenje otpadom

DUGO SELO - 31

5K22-31
5
076
000

DUGO SELO - 21



ZAGREB - 40

DUGO SELO - 32


DUGO SELO - 41

000
000
5

5
073
000

KATASTARSKE OPĆINE:
A - Sessvetski Kraljevec

IZMJERA:
A - tahimetrija, ortogonal
B - fotogrametrija
C - komasacija
D - grafička



Izradba: Gradski ured za katastar i geodetske poslove Grada Zagreba
lipanj 2008.

MJERILO 1:5000

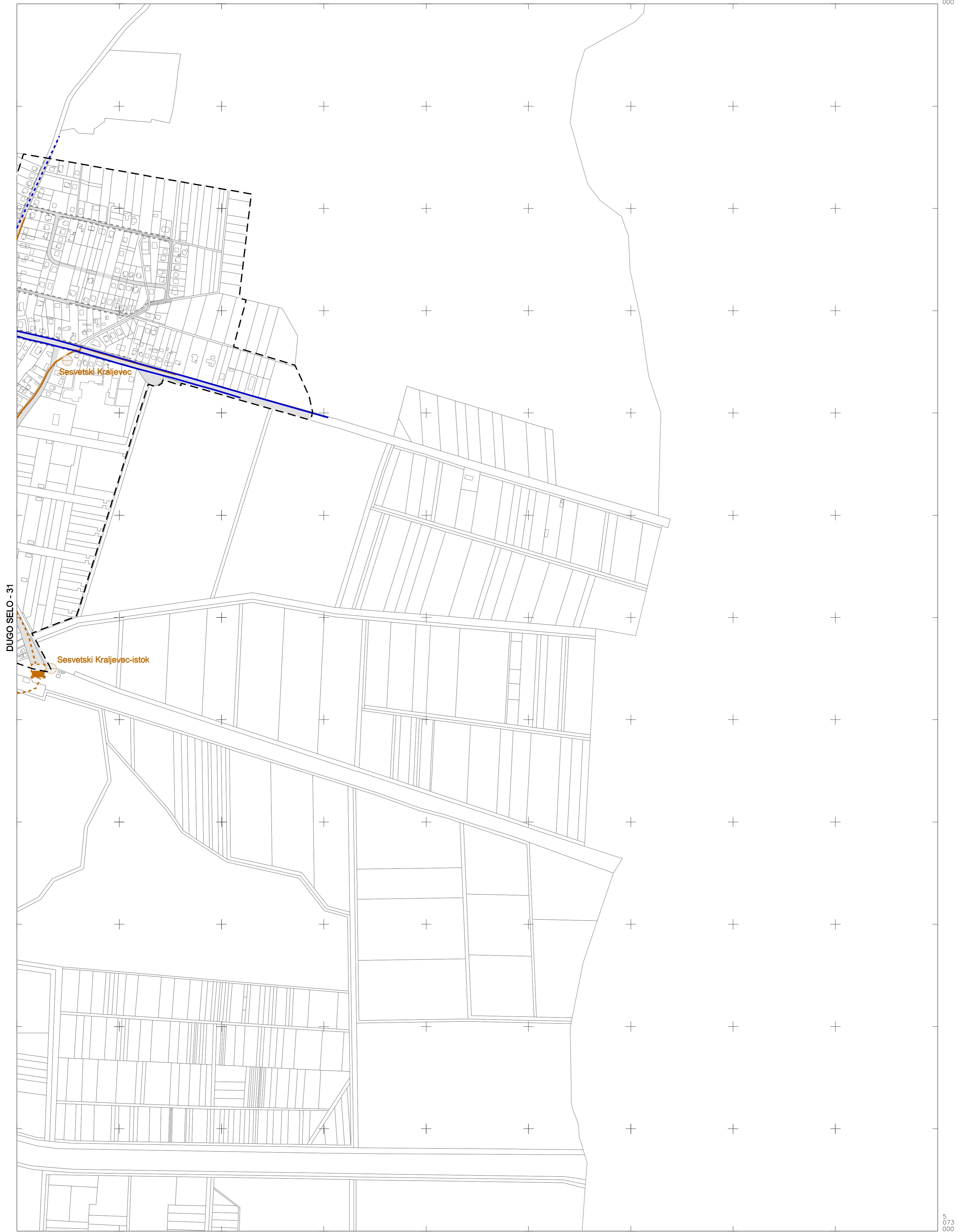
DUGO SELO - 31

GENERALNI URBANISTIČKI PLAN SESVETA - IZMJENE I DOPUNE
3.c KOMUNALNA INFRASTRUKTURNA MREŽA
Vodnogospodarski sustav i gospodarenje otpadom

DUGO SELO - 32

5K22-32
5
076
000

DUGO SELO - 22



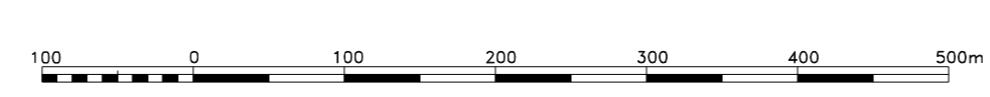
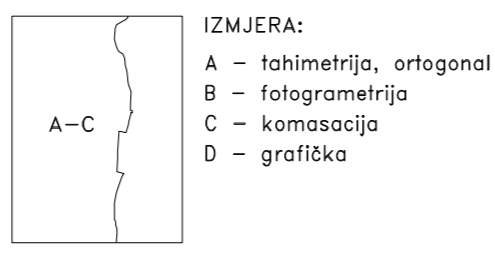
DUGO SELO - 31

Sesvetski Kraljevec

Sesvetski Kraljevec-istok

DUGO SELO - 42

02
20
20
5



MJERILO 1:5000

Izrada: Gradski ured za katastar i geodetske poslove Grada Zagreba
lipanj 2008.

5
073
000

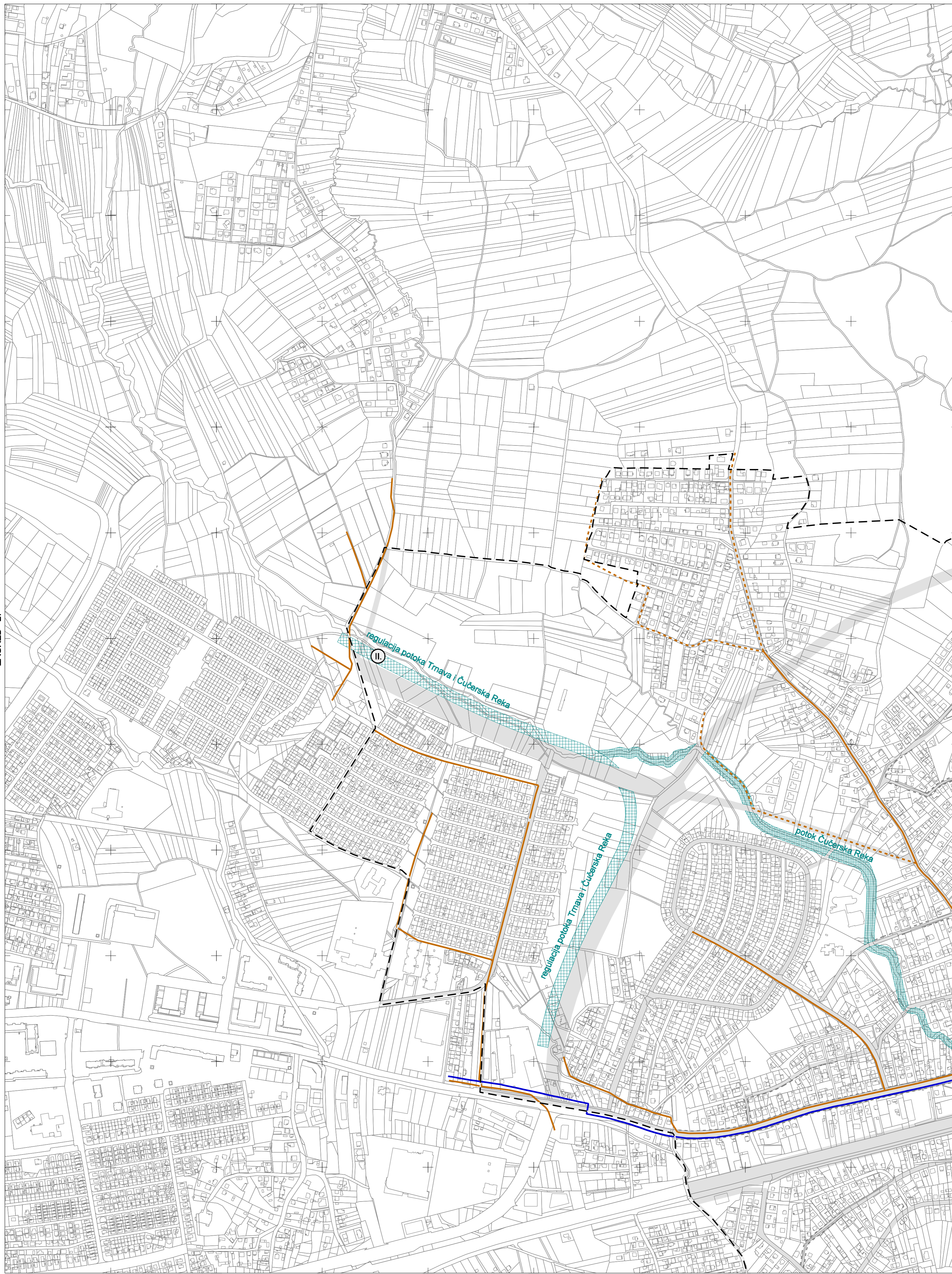
DUGO SELO - 32

GENERALNI URBANISTIČKI PLAN SESVETA - IZMJENE I DOPUNE
3.c KOMUNALNA INFRASTRUKTURNA MREŽA
Vodnogospodarski sustav i gospodarenje otpadom

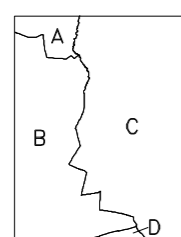
ZAGREB - 28

5J22-28
5
079
000

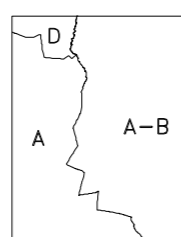
ZAGREB - 18



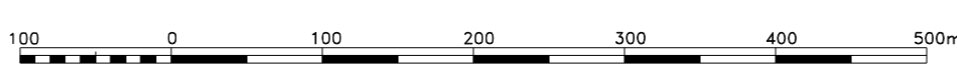
5
076
000



KATASTARSKE OPĆINE:
A - Granešina
B - Dubrava
C - Sesvele
D - Resnik



IZMJERA:
A - tahimetrija, ortogonal
B - fotogrametrija
C - komasacija
D - grafička



MJERILO 1:5000

Izrada: Gradski ured za katastar i geodetske poslove Grada Zagreba
lipanj 2008.

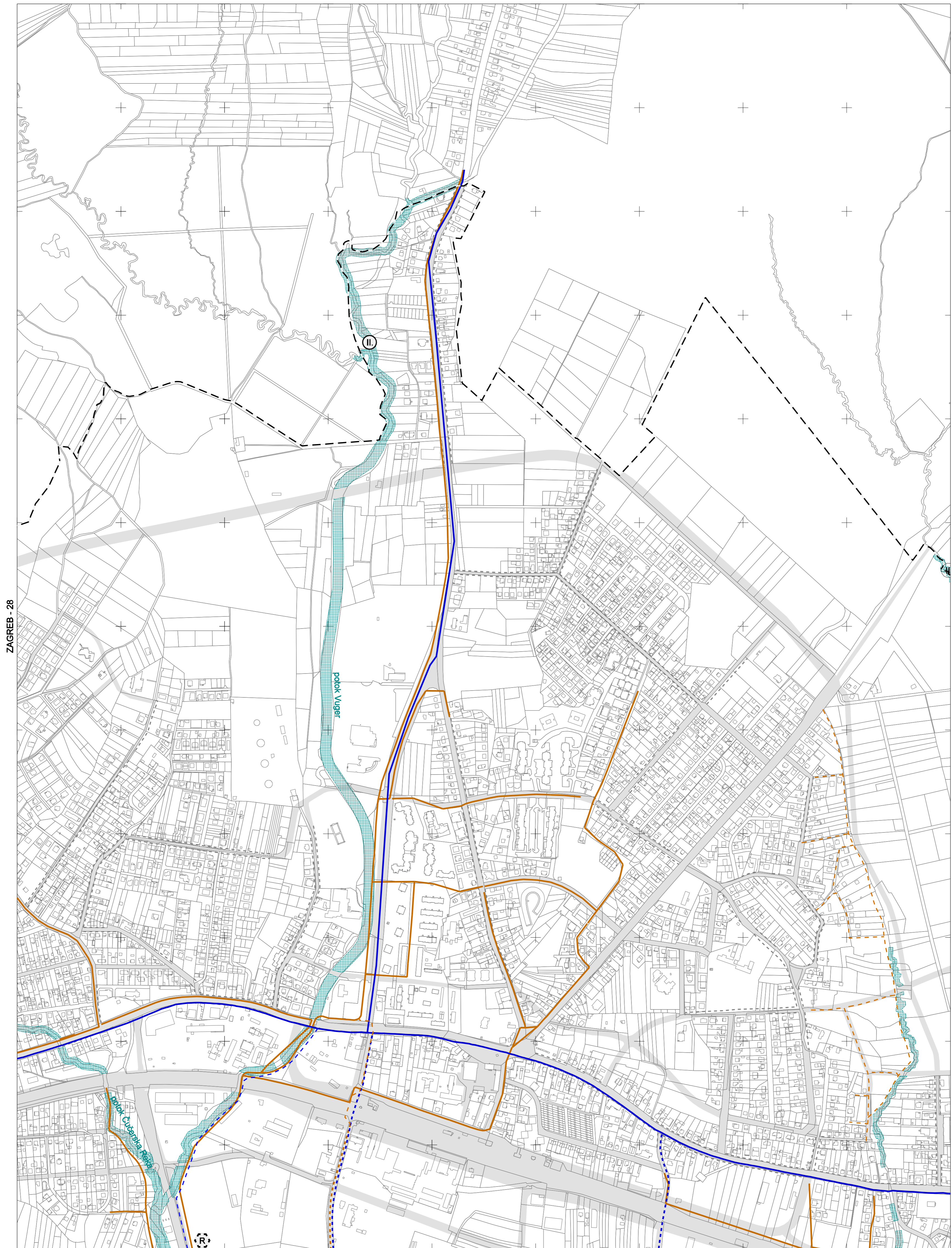
ZAGREB - 28

GENERALNI URBANISTIČKI PLAN SESVETA - IZMJENE I DOPUNE
 3.c KOMUNALNA INFRASTRUKTURNA MREŽA
 Vodnogospodarski sustav i gospodarenje otpadom

ZAGREB - 29

5J22-29
 5
 079
 000


ZAGREB - 19



5
 076
 000

KATASTARSKE OPĆINE:	
A	Sevete
B	Durđekovec
C	Sesvetski Krajičevac

IZMJERA:	
A	tahimetrija, ortogonal
B	fotogrametrija
C	komasacija
D	grafička



MJERILO 1:5000

Izrada: Gradski ured za katastar i geodetske poslove Grada Zagreba
 lipanj 2008.

5
 076
 000

ZAGREB - 29

GENERALNI URBANISTIČKI PLAN SESVETA - IZMJENE I DOPUNE
 3.c KOMUNALNA INFRASTRUKTURNA MREŽA
 Vodnogospodarski sustav i gospodarenje otpadom

ZAGREB - 30

5J22-30
 5
 079
 000

ZAGREB - 20



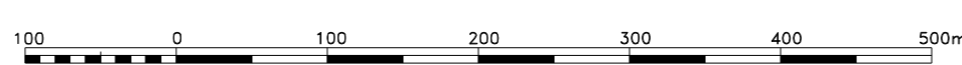
026
 296
 5

KATASTARSKE OPĆINE:

A	Durdakovec
B	Šušincev
C	Sesvete
D	Sesvetski Kraljevec

IZMJERA:

D	A - B	A	tahimetrija, ortogonal
	A - C	B	fotogrametrija
	A - B	C	komasacija
		D	grafička



MJERILO 1:5000

Izrada: Gradski ured za katastar i geodetske poslove Grada Zagreba
 lipanj 2008.

5
 076
 000
 000

ZAGREB - 30

GENERALNI URBANISTIČKI PLAN SESVETA - IZMJENE I DOPUNE
3.c KOMUNALNA INFRASTRUKTURNA MREŽA
Vodnogospodarski sustav i gospodarenje otpadom

ZAGREB - 38

5J22-38
5
076
000

ZAGREB - 28



ZAGREB - 37

ZAGREB - 39

ZAGREB - 48

5
076
000

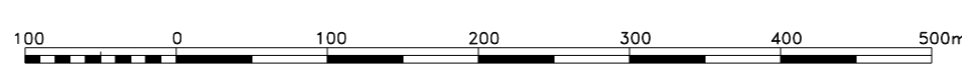
5
073
000

KATASTARSKE OPĆINE:

A	Dubrava
B	Sesvete
C	Resnik
D	Žitnjak

IZMJERA:

A-B	A - tahimetrija, ortogonal
A	B - fotogrametrija
	C - komasacija
	D - grafička



MJERILO 1:5000

Izrada: Gradski ured za katastar i geodetske poslove Grada Zagreba
lipanj 2008.

ZAGREB - 38

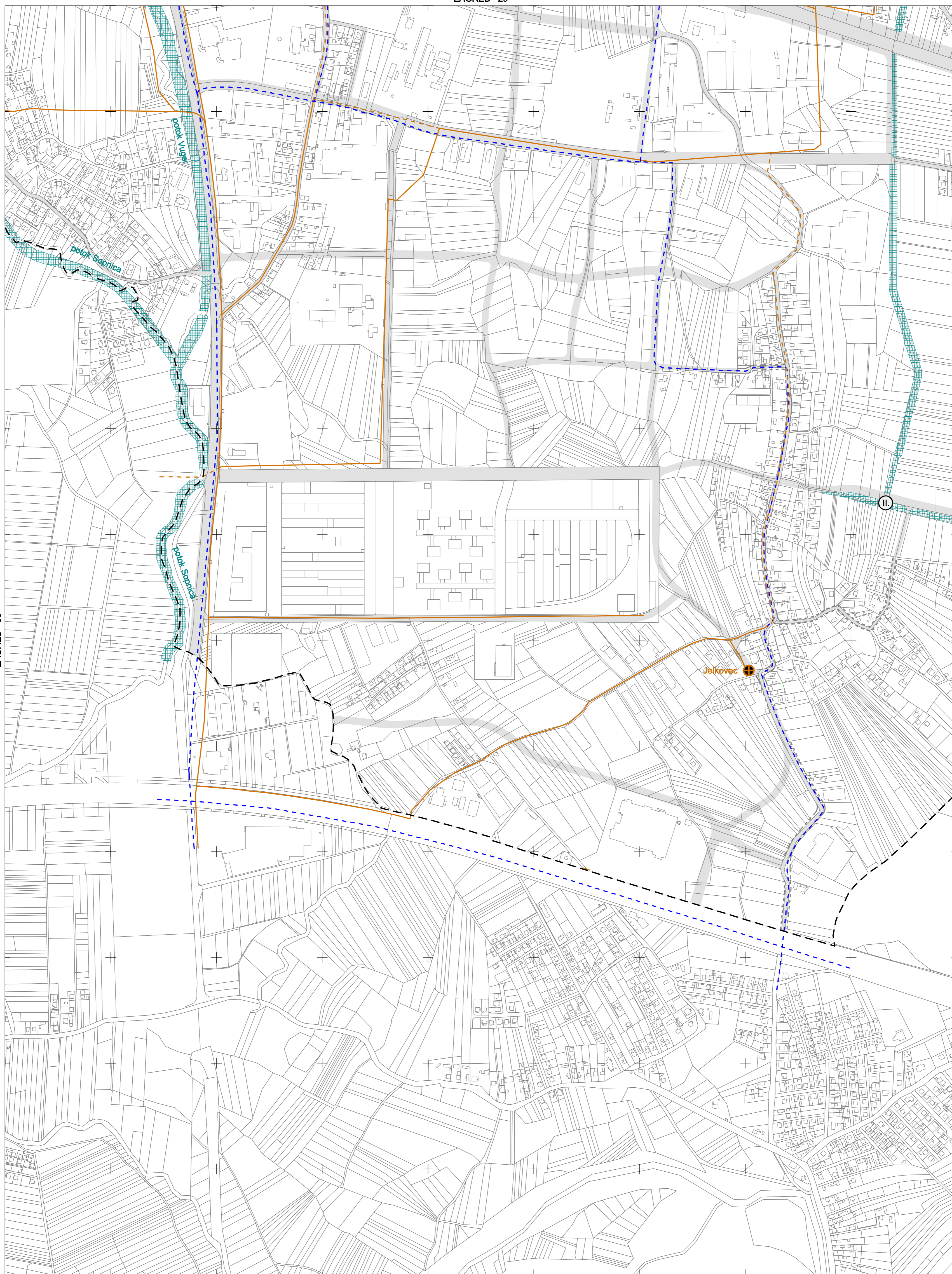
GENERALNI URBANISTIČKI PLAN SESVETA - IZMJENE I DOPUNE
3.c KOMUNALNA INFRASTRUKTURNA MREŽA
Vodnogospodarski sustav i gospodarenje otpadom

ZAGREB - 39


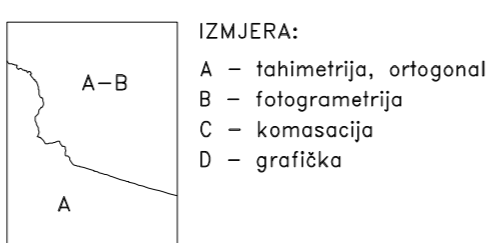
5J22-39

5
076
000

ZAGREB - 29



5
076
000



MJERILO 1:5000

Izradba: Gradski ured za katastar i geodetske poslove Grada Zagreba
lipanj 2008.

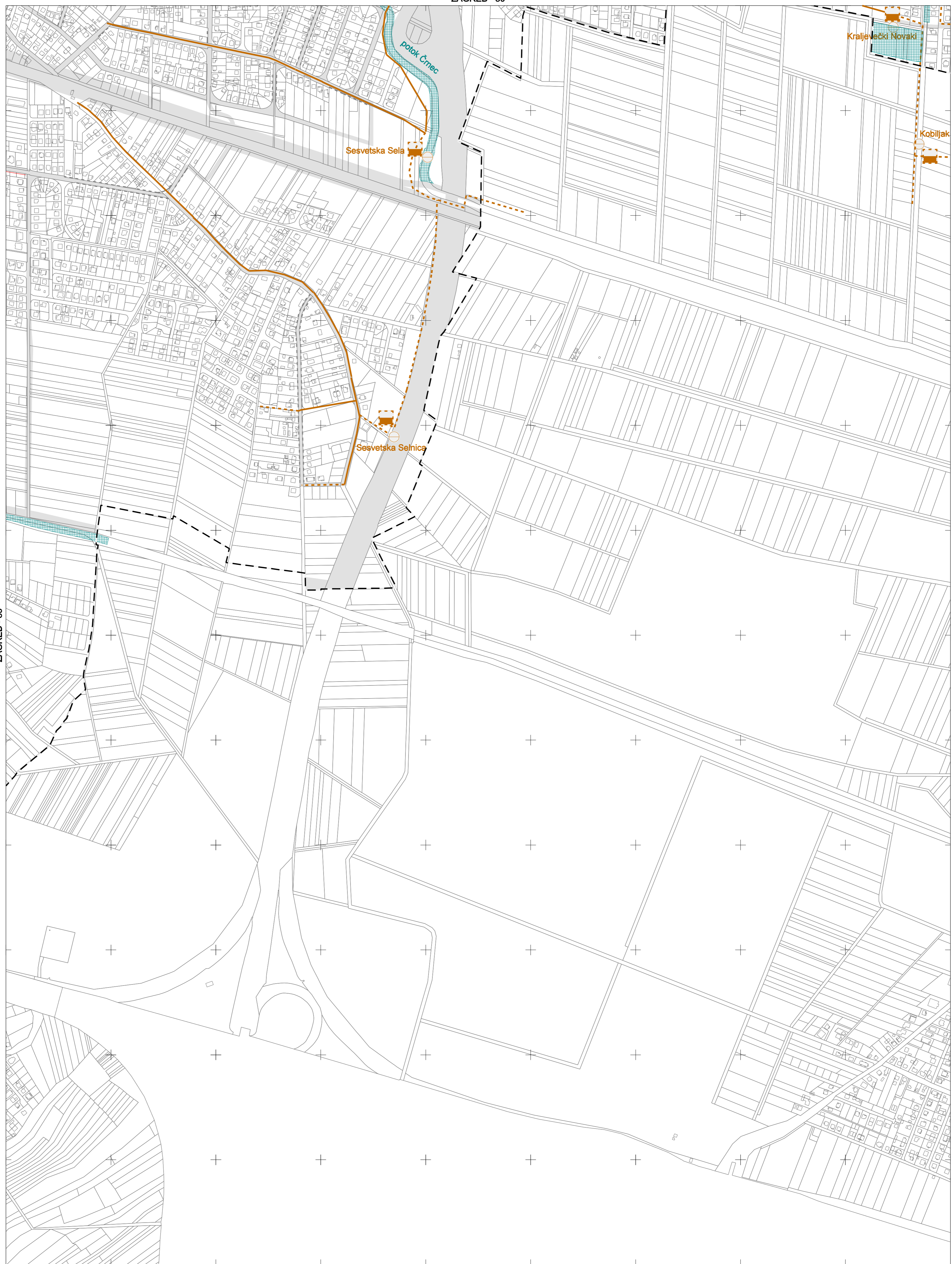
5
073
000

ZAGREB - 39

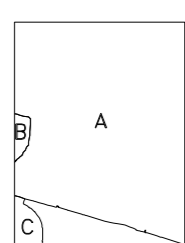
GENERALNI URBANISTIČKI PLAN SESVETA - IZMJENE I DOPUNE
3.c KOMUNALNA INFRASTRUKTURNA MREŽA
Vodnogospodarski sustav i gospodarenje otpadom

ZAGREB - 40

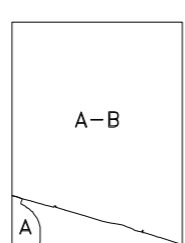
5J22-40
 5 076
 000




02
 40
 5



KATASTARSKE OPĆINE:
 A - Sesvetski Kraljevec
 B - Sesvete
 C - Resnik



IZMJERA:
 A - tahimetrija, ortogonal
 B - fotogrametrija
 C - komasacija
 D - grafička



MJERILO 1:5000

Izradba: Gradski ured za katastar i geodetske poslove Grada Zagreba
 lipanj 2008.

5 073
 000
 000

ZAGREB - 40