

GRAD ZAGREB

GENERALNI URBANISTIČKI PLAN SESVETA - IZMJENE I DOPUNE 2013.

3.b KOMUNALNA INFRASTRUKTURNA MREŽA Energetski sustav, pošta i telekomunikacije

TUMAČ PLANSKOG ZNAKOVLJA

ENERGETSKI SUSTAV

Cijevni transport nafte i plina

	MAGISTRALNI PLINOVOD - POSTOJEĆI I PLANIRANI
	VISOKOTLAČNI PLINOVOD VTP - POSTOJEĆI I PLANIRANI
	REGULACIJSKA STANICA, RAZDJELNA STANICA, BLOKADNA STANICA, - POSTOJEĆA I PLANIRANA
	PRODUKTOVOD - POSTOJEĆI

Elektroenergetika

	TRAFOSTANICA 110kV - POSTOJEĆA I PLANIRANA
	RASKLOPNO POSTROJENJE - POSTOJEĆE I PLANIRANO
	DALEKOVOD 400kV - POSTOJEĆI
	DALEKOVOD 220kV - POSTOJEĆI
	DALEKOVOD 110kV - POSTOJEĆI I PLANIRANI
	KABEL 110kV - PLANIRANI I POSTOJEĆI

POŠTA I TELEKOMUNIKACIJE

Pošta

	POŠTANSKI URED - POSTOJEĆI
--	----------------------------

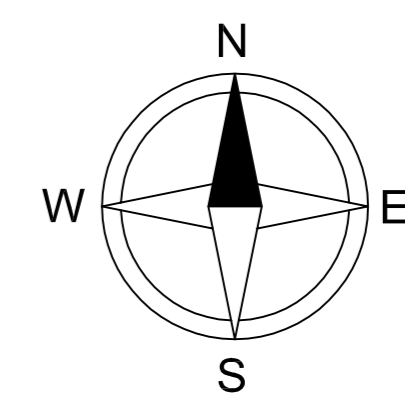
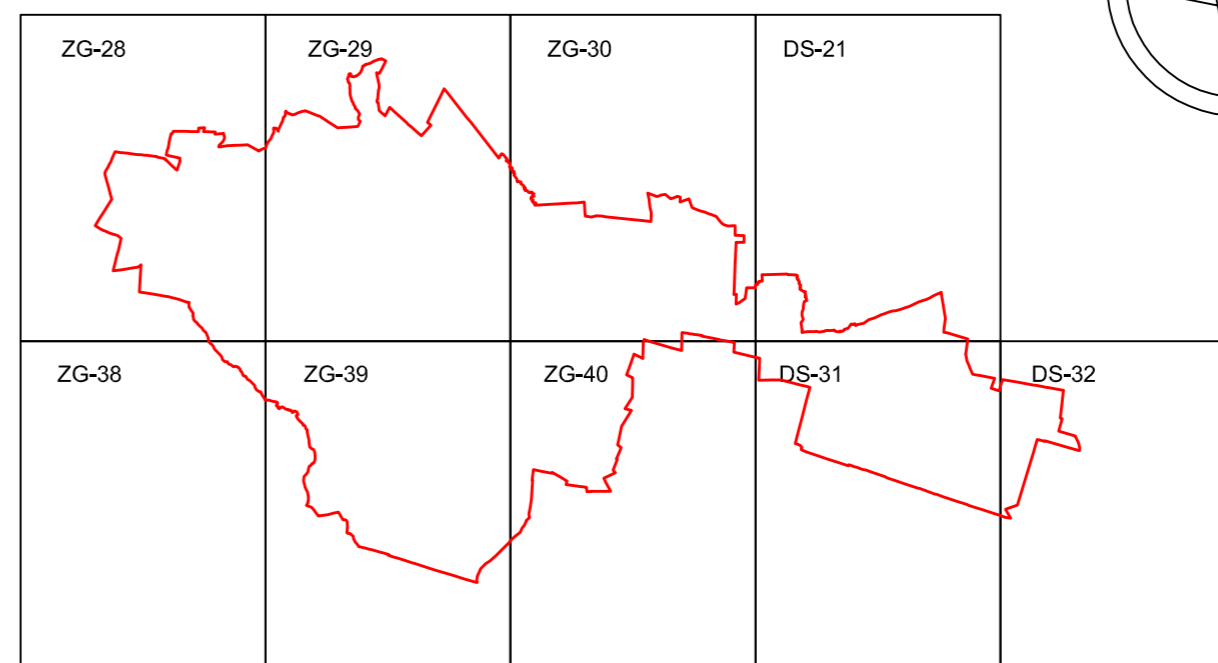
Telekomunikacije

	PODRUČNA CENTRALA - POSTOJEĆA
	UDALJENI PRETPLATNIČKI STUPANJ - POSTOJEĆI
	MAGISTRALNI VODOVI - POSTOJEĆI I PLANIRANI

	REZERVACIJA PROŠIRENJA POSTOJEĆE ULICE
--	--

	GRANICA GENERALNOGA URBANISTIČKOGA PLANA SESVETA
--	--

VEZA KARATA:



GRAD ZAGREB

GENERALNI URBANISTIČKI PLAN SESVETA - IZMJENE I DOPUNE 2013.

Naziv kartografskog prikaza: 3.b KOMUNALNA INFRASTRUKTURNA MREŽA

Broj kartografskog prikaza: 3b. Mjerilo kartografskog prikaza: 1:5 000

Odluka o izradi Izmjena i dopuna Generalnog urbanističkog plana Sessveta (Službeni glasnik Grada Zagreba br. 10/12) Odluka o donošenju Izmjena i dopuna Generalnog urbanističkog plana Sessveta (Službeni glasnik Grada Zagreba br. 7/13)

Javna rasprava objavljena je: 12. prosinca 2012. Javni uvid održan je od 20. prosinca 2012. do 3. siječnja 2013.

Nositelj izrade: Gradski ured za prostorno uređenje, izgradnju Grada, graditeljstvo, komunalne poslove i promet Republike Austrije 18, Zagreb

Pečat Gradskog ureda za prostorno uređenje, izgradnju Grada, graditeljstvo, komunalne poslove i promet

Pečat Gradskog ureda za prostorno uređenje, izgradnju Grada, graditeljstvo, komunalne poslove i promet

M.P.

Davor Jelavić, dipl. oec.
Odgovorna osoba za provođenje javne rasprave

Marijana Sironić, dipl. ing. arh.

Izradio: Zavod za prostorno uređenje Grada Zagreba

Republike Austrije 18, Zagreb

Pečat pravne osobe koja je izradila plan:

M.P.

Ivica Fanjek, dipl. ing. arh.

Odgovorna osoba Izradivača Plana: v.d. ravnatelj Zavoda za prostorno uređenje Grada Zagreba

M.P.

Ana-Marija Rajčić, dipl. ing. arh.

Odgovorni voditelj izrade Nacrta prijedloga izmjena i dopuna plana:

M.P.

Ana-Marija Rajčić, dipl. ing. arh.

Stručni tim u izradi Plana:

Mirela Bokulić Zubac, dipl.ing.arh.

Marija Brković, bacc.oec.

Maja Bubnić, grad.teh.

Martina Čavlović, dipl.ing.arh.

Ivica Fanjek, dipl.ing.arh.

Boris Gregurić, dipl.ing.arh.

Kristina Kiš-Bonačić, dipl.ing.arh.

Mario Livaja, dipl.ing.naft.nud.

Ivan Lončarić, prof.geog.i.pov.

Dubravka - Petra Lubin, dipl.ing.arh.

Jasna Magdić, dipl.ing.arh.

Tomislav Mamić

Višnja Marinković

Nives Momar, dipl.ing.arh.

Jasmina Nad, dipl.ing.agr.

Larisa Nukić

Alen Pažur, mag.geog.

Ana-Marija Rajčić, dipl.ing.arh.

Lidija Sekol, dipl.ing.arh.

Jasmina Širovc-Varić, dipl.ing.arh.

Sabina Šabanović, dipl.ing.arh.

Sanja Šerbetić Turčić, dipl.ing.arh.

Dubravko Širota, dipl.ing.prom.

Dubravka Žic, dipl.ing.arh.

Geoinformatička obrada:



GEOFOTO d.o.o. - Kartografski odjel

Pečat Gradske skupštine Grada Zagreba

M.P.

Davor Bernardić, dipl. ing. fiz.

Istovjetnost ovog plana sa Izvornikom ovjerava:

M.P.

Davor Jelavić, dipl. oec.

Pečat Nadležnog tijela:

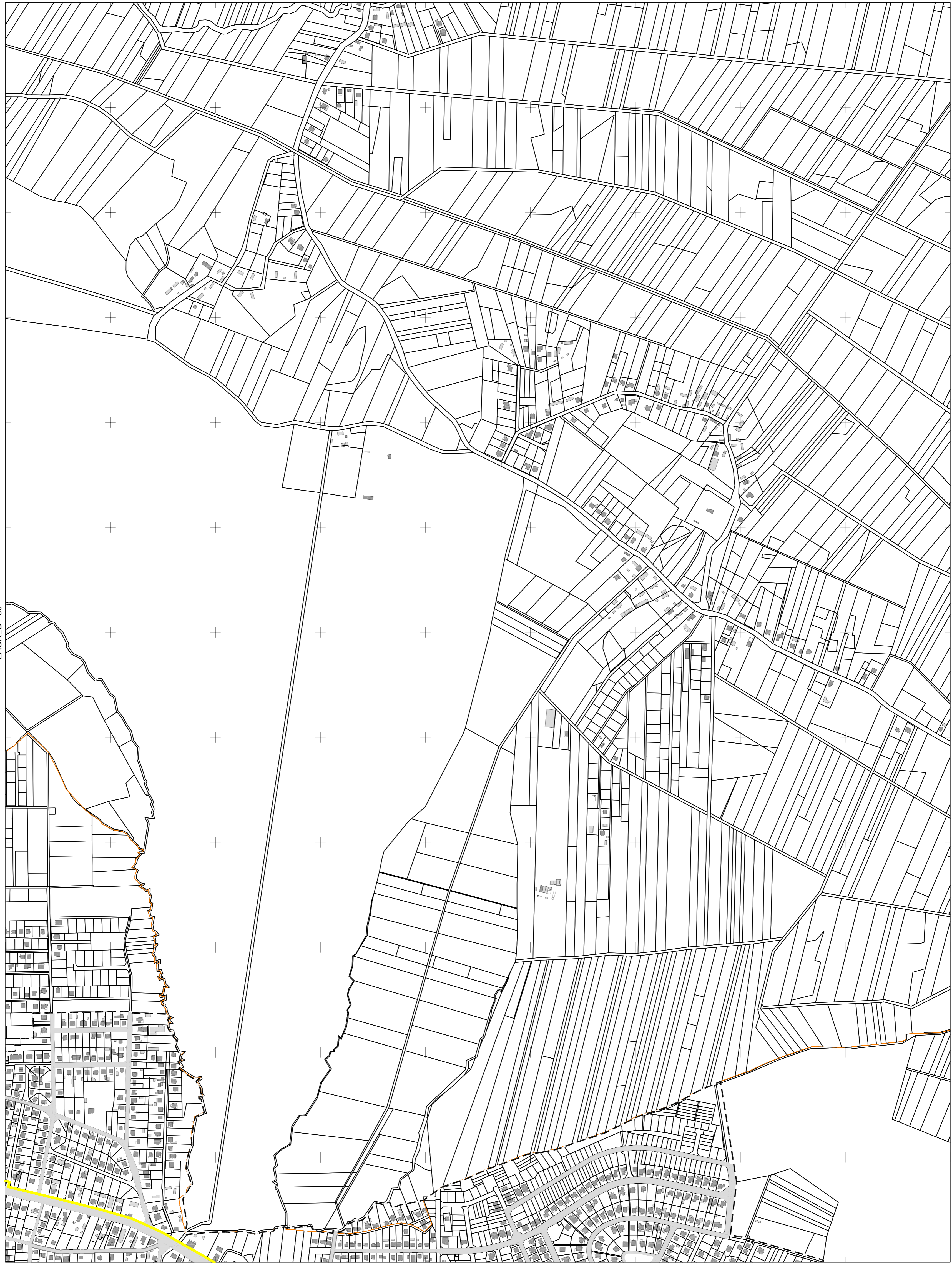
M.P.

GENERALNI URBANISTIČKI PLAN SESVETA - IZMJENE I DOPUNE 2013.
3.b KOMUNALNA INFRASTRUKTURNA MREŽA
Energetski sustav, pošta i telekomunikacije

DUGO SELO - 21

5K22-21
5
079
000


DUGO SELO - 11



000
000
000
5

KATASTARSKE OPĆINE:
A - Šašinec
B - Sesvetski Kraljevec

IZMJERA:
A - tahimetrija, ortogonal
B - fotogrametrija
C - komasacija
D - grafika



MJERILO 1:5000

Zagreb, kolovoz 2012.
5
076
000
200

DUGO SELO - 21

GENERALNI URBANISTIČKI PLAN SESVETA - IZMJENE I DOPUNE 2013.
3.b KOMUNALNA INFRASTRUKTURNA MREŽA
Energetski sustav, pošta i telekomunikacije

DUGO SELO - 31

5K22-31
5
076
000

DUGO SELO - 21



000
000
000

KATASTARSKE OPĆINE:
A - Sesvetski Krajevci

A-C

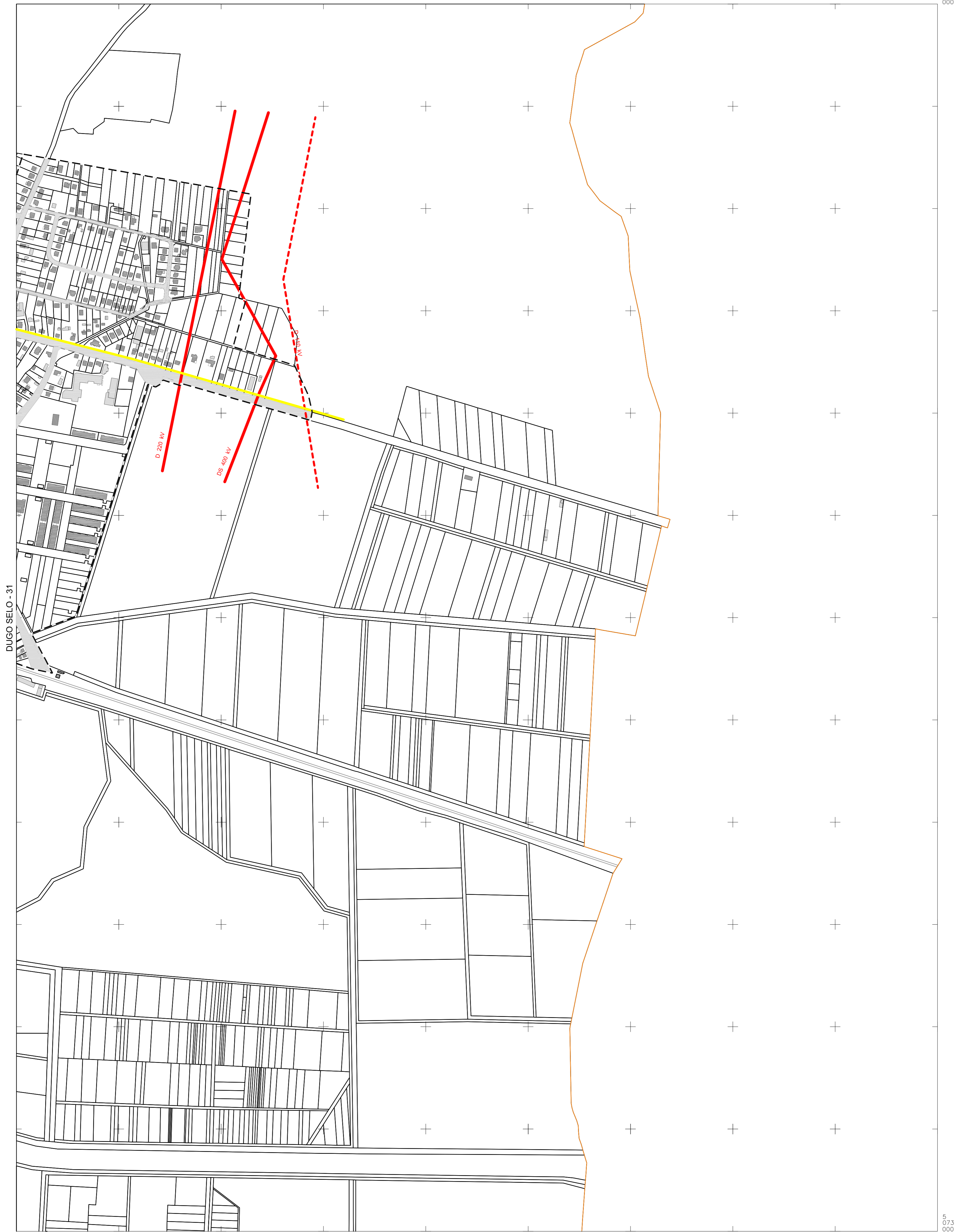
IZMJERA:
A - tahimetrija, ortogonal
B - fotogrametrija
C - komasacija
D - graficka



MJERILO 1:5000

Zagreb, kolovoz 2012.
5
073
000
200


DUGO SELO - 31



002
003
004
005
006
007
008
009
010
011
012
013
014
015
016
017
018
019
020
021
022
023
024
025
026
027
028
029
030
031
032
033
034
035
036
037
038
039
040
041
042
043
044
045
046
047
048
049
050
051
052
053
054
055
056
057
058
059
060
061
062
063
064
065
066
067
068
069
070
071
072
073
074
075
076
077
078
079
080
081
082
083
084
085
086
087
088
089
090
091
092
093
094
095
096
097
098
099
100

KATASTARSKE OPĆINE:
A - Sesvetski Krajevci

IZMJERA:
A - tahimetrija, ortogonal
B - fotogrametrija
C - komasacija
D - graficka



MJERILO 1:5000

DUGO SELO - 32

Zagreb, kolovoz 2012.

002
003
004
005
006
007
008
009
010
011
012
013
014
015
016
017
018
019
020
021
022
023
024
025
026
027
028
029
030
031
032
033
034
035
036
037
038
039
040
041
042
043
044
045
046
047
048
049
050
051
052
053
054
055
056
057
058
059
060
061
062
063
064
065
066
067
068
069
070
071
072
073
074
075
076
077
078
079
080
081
082
083
084
085
086
087
088
089
090
091
092
093
094
095
096
097
098
099
100

GENERALNI URBANISTIČKI PLAN SESVETA - IZMJENE I DOPUNE 2013.
3.b KOMUNALNA INFRASTRUKTURNA MREŽA
Energetski sustav, pošta i telekomunikacije

ZAGREB - 28

5J22-28
5
079
000

ZAGREB - 18



ZAGREB - 27

ZAGREB - 29

ZAGREB - 38

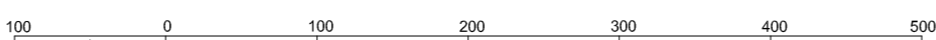
02
03
04
05
06
07
08
09
10
11
12
13
14
15
16
17
18
19
20
21
22
23
24
25
26
27
28
29
30
31
32
33
34
35
36
37
38
39
40
41
42
43
44
45
46
47
48
49
50
51
52
53
54
55
56
57
58
59
60
61
62
63
64
65
66
67
68
69
70
71
72
73
74
75
76
77
78
79
80
81
82
83
84
85
86
87
88
89
90
91
92
93
94
95
96
97
98
99
100

KATASTARSKE OPĆINE:

A	Granešina
B	Dubrava
C	Sesvete
D	Resnik

IZMJERA:

A	tahimetrija, ortogonal
B	fotogrametrija
C	komsacija
D	graficka



MJERILO 1:5000

Zagreb, kolovoz 2012.

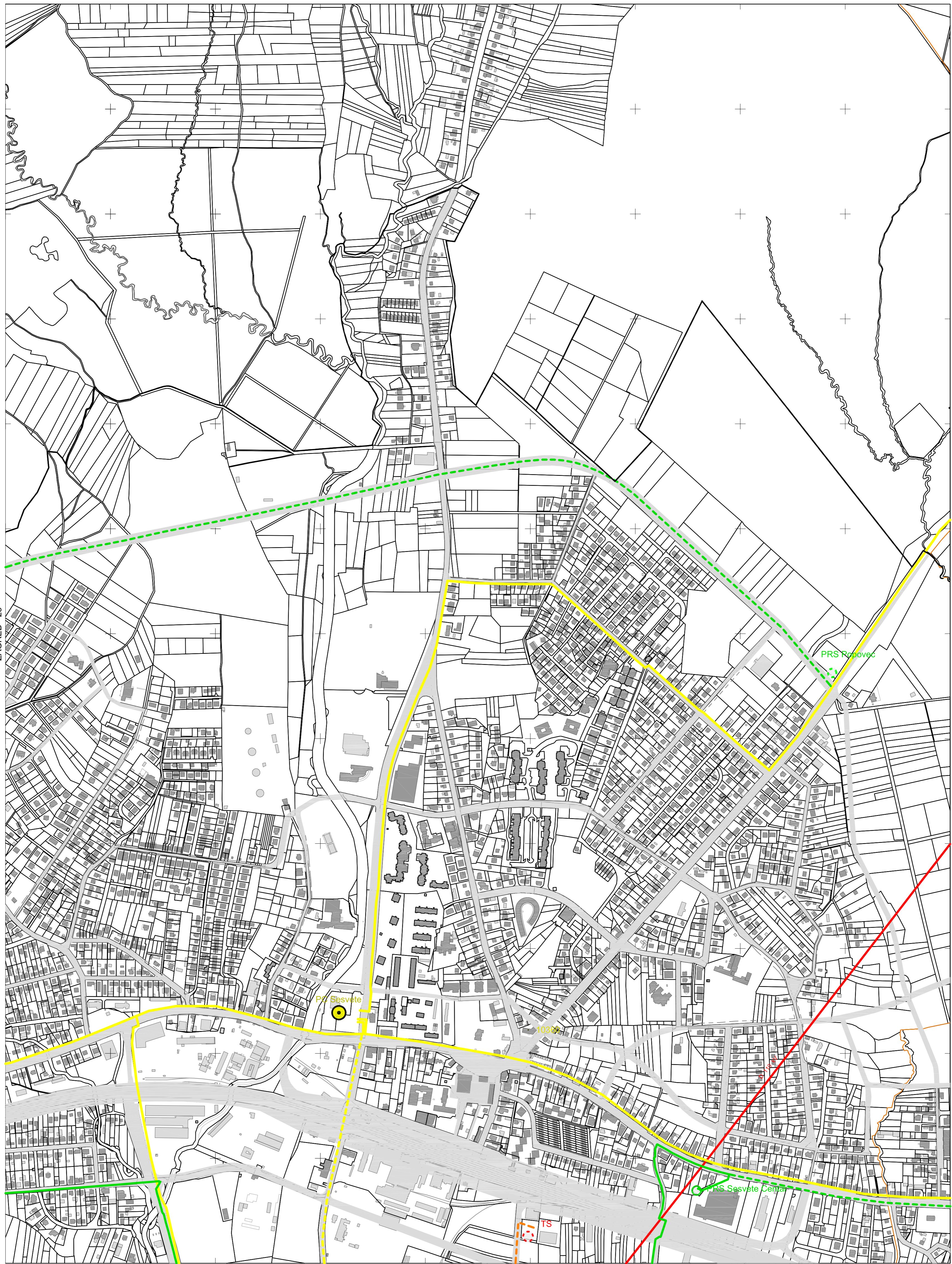
ZAGREB - 28

076
000
500
000

GENERALNI URBANISTIČKI PLAN SESVETA - IZMJENE I DOPUNE 2013.
 3.b KOMUNALNA INFRASTRUKTURNA MREŽA
 Energetski sustav, pošta i telekomunikacije

ZAGREB - 29

5J22-29
 5
 079
 000



000
 000
 000

KATASTARSKE OPĆINE:

A	B	C
	A - Sesvete	
	B - Đurđekovec	
	B - Sesvetski Krajevci	

IZMJERA:

A-B	D
	A - tahimetrija, ortogonal
	B - fotogrametrija
	C - komasacija
	D - grafika



MJERILO 1:5000

Zagreb, kolovoz 2012.
 4076
 000
 750

ZAGREB - 29

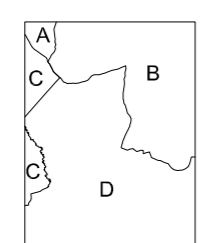
GENERALNI URBANISTIČKI PLAN SESVETA - IZMJENE I DOPUNE 2013.
3.b KOMUNALNA INFRASTRUKTURNA MREŽA
Energetski sustav, pošta i telekomunikacije

ZAGREB - 30

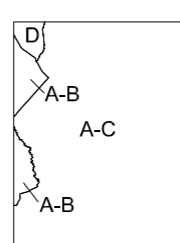
5J22-30
5
079
000



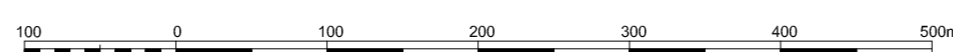
052
5
587



KATASTARSKE OPĆINE:
A - Đurđekovec
B - Šištovac
C - Sesvete
D - Sesvetski Kraljevec



IZMJERA:
A - tahimetrija, ortogonal
B - fotogrametrija
C - komasacija
D - grafička



MJERILO 1:5000

Zagreb, kolovoz 2012.

036
000
530
000

ZAGREB - 30

GENERALNI URBANISTIČKI PLAN SESVETA - IZMJENE I DOPUNE 2013.
3.b KOMUNALNA INFRASTRUKTURNA MREŽA
Energetski sustav, pošta i telekomunikacije

ZAGREB - 38

5J22-38
5
076
000

ZAGREB - 28



ZAGREB - 37

ZAGREB - 39

ZAGREB - 48

Zagreb, kolovoz 2012.

073
000


073
000

KATASTARSKE OPĆINE:

A	A - Dubrava
B	B - Sesvete
C	C - Resnik
D	D - Žitnjak

IZMJERA:

A-B	A - tahimetrija, ortogonal
	B - fotogrametrija
	C - komasacija
A	D - graficka



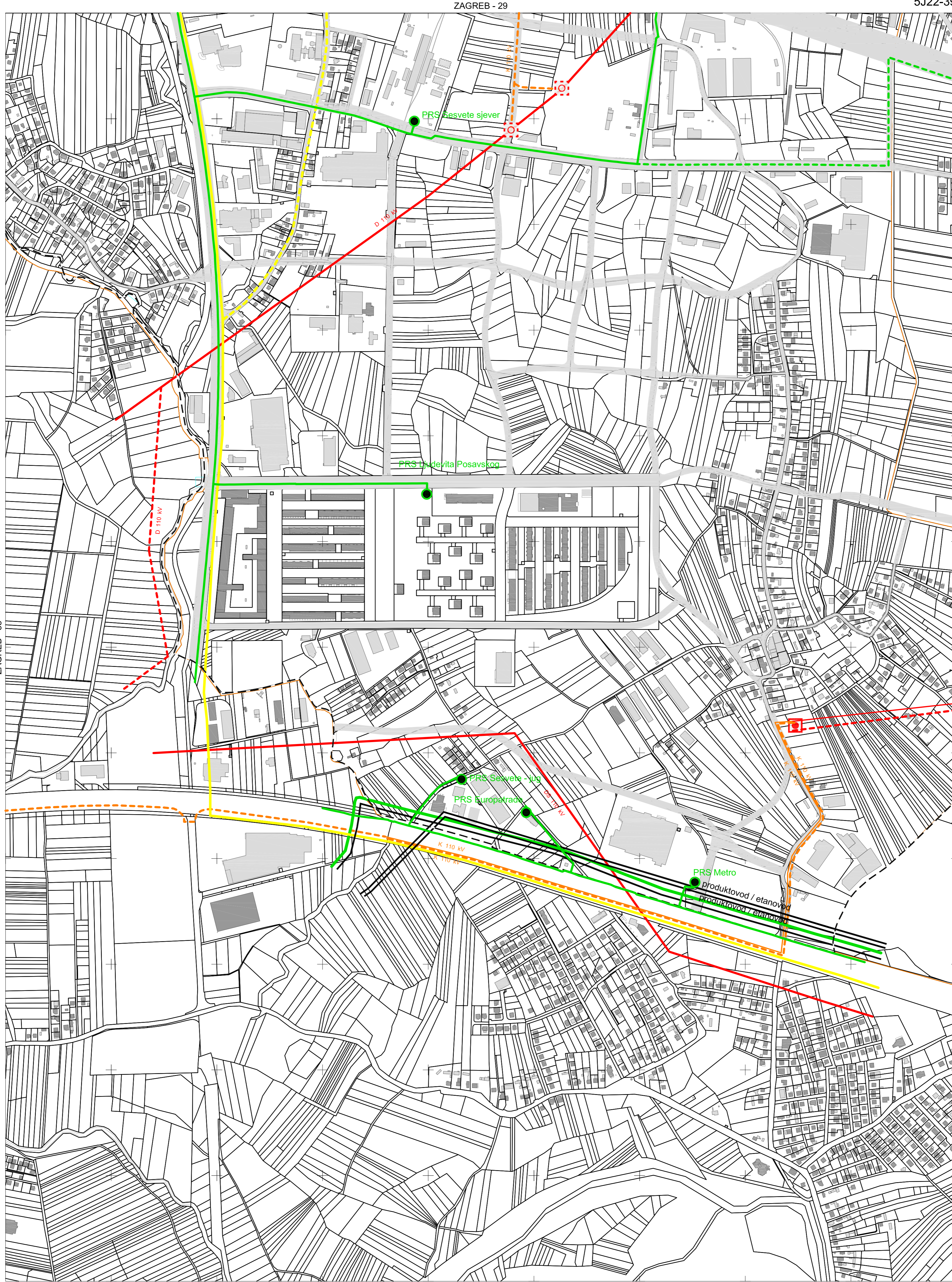
MJERILO 1:5000

ZAGREB - 38


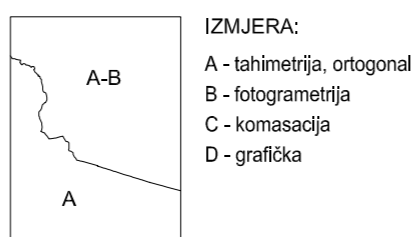
GENERALNI URBANISTIČKI PLAN SESVETA - IZMJENE I DOPUNE 2013.
3.b KOMUNALNA INFRASTRUKTURNA MREŽA
Energetski sustav, pošta i telekomunikacije

ZAGREB - 39

5J22-39
5 076
000



000
500
500



MJERILO 1:5000

Zagreb, kolovoz 2012.

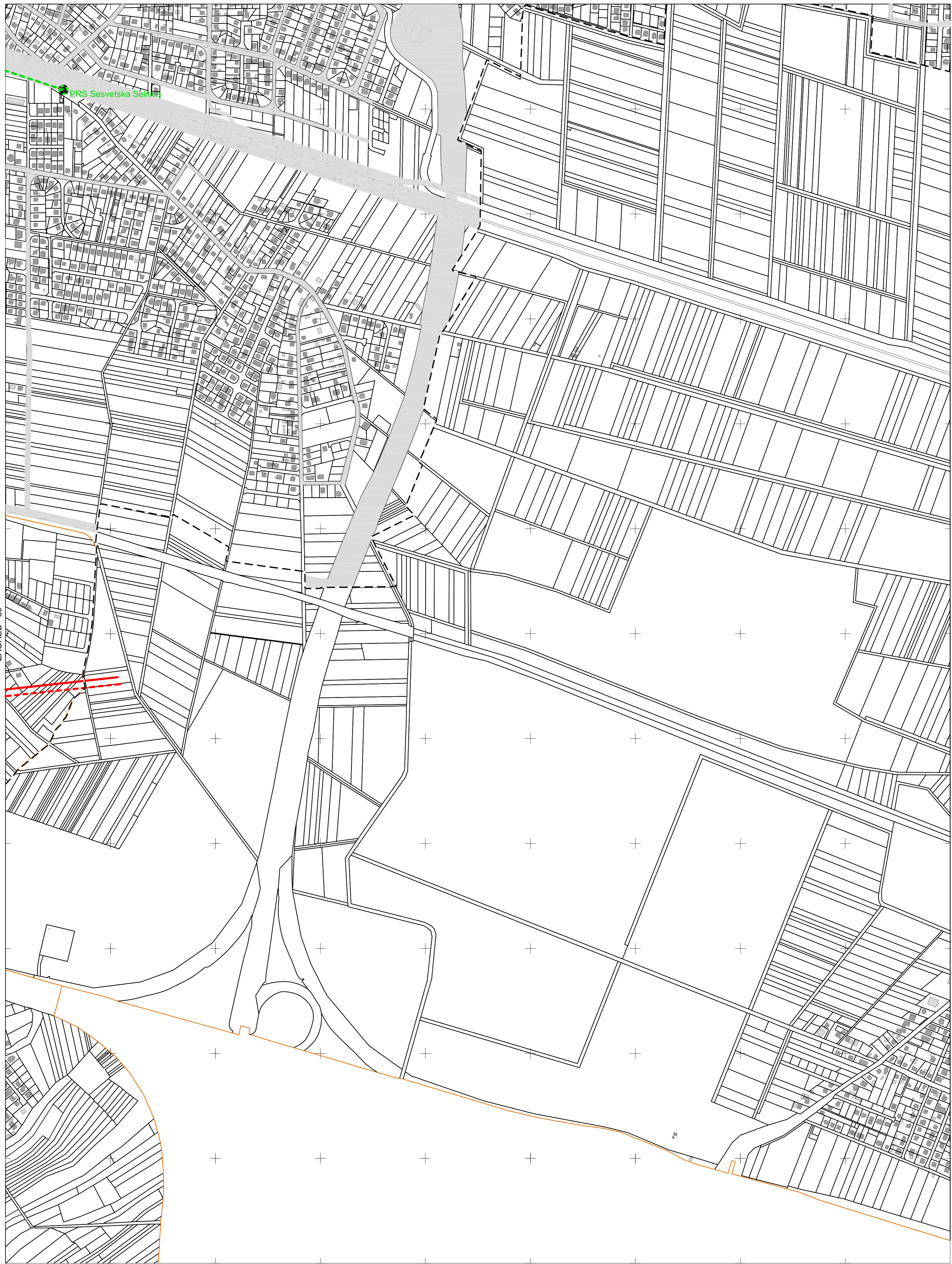
4073
000
500

ZAGREB - 39

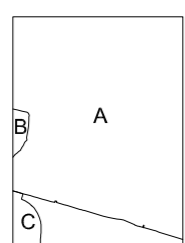
GENERALNI URBANISTIČKI PLAN SESVETA - IZMJENE I DOPUNE 2013.
3.b KOMUNALNA INFRASTRUKTURNA MREŽA
Energetski sustav, pošta i telekomunikacije

ZAGREB - 40

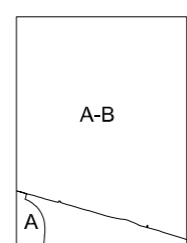
5J22-40
5
076
000




073
000
000



KATASTARSKE OPĆINE:
A - Sesvetski Krajevci
B - Sesvete
C - Resnik



IZMJERA:
A - tahimetrija, ortogonal
B - fotogrametrija
C - komasacija
D - grafika



MJERILO 1:5000

Zagreb, kolovoz 2012.

073
000
000

ZAGREB - 40