

GRAD ZAGREB

GENERALNI URBANISTIČKI PLAN SESVETA - IZMJENE I DOPUNE 2008.

KOMUNALNA INFRASTRUKTURNA MREŽA Energetski sustav, pošta i telekomunikacije

TUMAČ PLANSKOG ZNAKOVLJA

ENERGETSKI SUSTAV

Cijevni transport nafte i plina

- MAGISTRALNI PLINOVOD - POSTOJEĆI I PLANIRANI
- VISOKOTLAČNI PLINOVOD VTP - POSTOJEĆI I PLANIRANI
- REGULACIJSKA STANICA, RAZDJELNA STANICA, BLOKADNA STANICA, - POSTOJEĆA I PLANIRANA
- PRODUKTOVOD - POSTOJEĆI

Elektroenergetika

- TRAFOSTANICA 110kV - POSTOJEĆA I PLANIRANA
- RASKLOPNO POSTROJENJE - POSTOJEĆE I PLANIRANO
- DALEKOVOD 400kV - POSTOJEĆI
- DALEKOVOD 220kV - POSTOJEĆI
- DALEKOVOD 110kV - POSTOJEĆI I PLANIRANI
- KABEL 110kV - PLANIRANI I POSTOJEĆI

POŠTA I TELEKOMUNIKACIJE

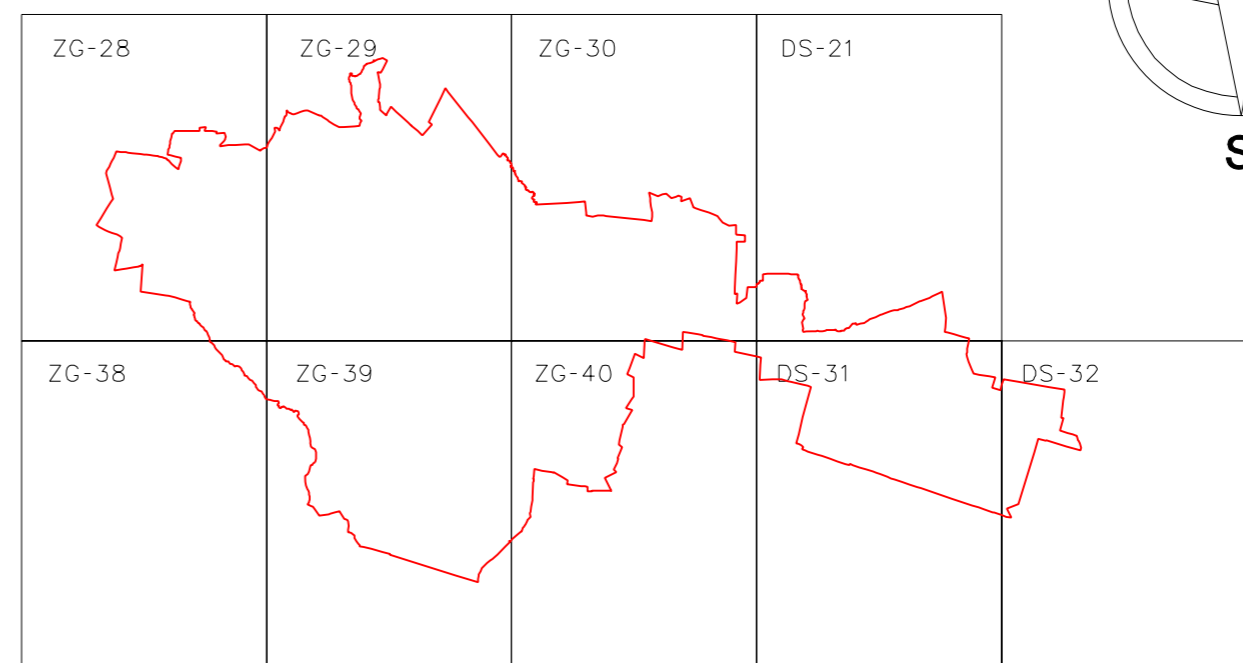
Pošta

- POŠTANSKI URED - POSTOJEĆI

Telekomunikacije

- PODRUČNA CENTRALA - POSTOJEĆA
- UDALJENI PRETPLATNIČKI STUPANJ - POSTOJEĆI
- MAGISTRALNI VODOVI - POSTOJEĆI I PLANIRANI
- REZERVACIJA PROŠIRENJA POSTOJEĆE ULICE
- GRANICA GENERALNOGA URBANISTIČKOG PLANA SESVETA

VEZA KARATA:



GRAD ZAGREB

GENERALNI URBANISTIČKI PLAN SESVETA - IZMJENE I DOPUNE 2008.

KOMUNALNA INFRASTRUKTURNA MREŽA Energetski sustav, pošta i telekomunikacije

Broj kartografskog prikaza: 3. b	Merilo kartografskog prikaza: 1:5000
Odluka o izradi izmjena i dopuna Generalnoga urbanističkoga plana Seseveta (Službeni glasnik Grada Zagreba br. 09/08)	Odluka Gradске skupštine Grada Zagreba o donošenju izmjena i dopuna Generalnoga urbanističkoga plana Seseveta (Službeni glasnik Grada Zagreba 01/06)
Javna rasprava objavljena je: 30. listopada 2008.	Javni uvid: 7. studenoga - 21. studenoga 2008.
Pečat Gradskog ureda za strategijsko planiranje i razvoj Grada, odgovornog za provođenje javne rasprave:	Pročelnica Gradskog ureda za strategijsko planiranje i razvoj Grada: Jadranka Veselić Bruvo, dipl.ing.arh. Odgovorna osoba za provođenje javne rasprave: Karolina Bui, dipl.ing.arh.
Stručni tim nositelj izrade Plana:	17. Maričić Mira 18. Matković Vlasta, dipl.ing.arh. 19. Matković Ivana, dipl.ing.arh. 20. Matković Miroslav, dipl.ing.arh. 21. Matković Miroslav, dipl.ing.arh. 22. Matković Miroslav, dipl.ing.arh. 23. Matković Miroslav, dipl.ing.arh. 24. Matković Miroslav, dipl.ing.arh. 25. Matković Miroslav, dipl.ing.arh. 26. Matković Miroslav, dipl.ing.arh. 27. Matković Miroslav, dipl.ing.arh. 28. Matković Miroslav, dipl.ing.arh. 29. Matković Miroslav, dipl.ing.arh. 30. Matković Miroslav, dipl.ing.arh. 31. Matković Miroslav, dipl.ing.arh. 32. Matković Miroslav, dipl.ing.arh. 33. Matković Miroslav, dipl.ing.arh. 34. Matković Miroslav, dipl.ing.arh. 35. Matković Miroslav, dipl.ing.arh. 36. Matković Miroslav, dipl.ing.arh. 37. Matković Miroslav, dipl.ing.arh. 38. Matković Miroslav, dipl.ing.arh. 39. Matković Miroslav, dipl.ing.arh. 40. Matković Miroslav, dipl.ing.arh.
Izdacio:	Zavod za prostorno uređenje Grada Zagreba Republike Austrije 18, Zagreb
Pečat pravne osobe koja je izradila Plan:	Odgovorna osoba izrađivača Plana: Ravnatelj Zavoda za prostorno uređenje Grada Zagreba Ivica Fanjek, dipl.ing.arh.
Odgovorni voditelj izrade Plana:	Mirela Bokulić Zubac, dipl.ing.arh.
Stručni tim Zavoda za prostorno uređenje Grada Zagreba:	Konzultanti: 1. Mirac, Darko Šerko, dipl.ing.arh. 2. Kadić Anđela, dipl.ing.arh. 3. Mertić Božidar, dipl.ing.arh.
1. Bokulić Zubac Mirela, dipl.ing.arh. 2. Burić Maja, grad.rah. 3. Čuček Dinko, prom.rah. 4. Fanjek Ivica, dipl.ing.arh. 5. Garamuša Miroslav, dipl.ing.arh. 6. Gregurić Boris, dipl.ing.arh. 7. Horvat Zvezdana, dipl.ing.arh. 8. Kralj Borošć Krišna, dipl.ing.arh. 9. Lubičić Ivica, prof.ing.arh. 10. Marinković Vlasta, dipl.ing.arh. 11. Matković Miroslav, dipl.ing.arh. 12. Nikolić Stjepan, dipl.kulturno-tehnički.ing. 13. Njakić Anđela, dipl.ing.arh. 14. Štroufe Jasmina, dipl.ing.arh. 15. Štroufe Tomislav, dipl.ing.arh. 16. Štroufe Tomislav, dipl.ing.arh. 17. Štroufe Tomislav, dipl.ing.arh. 18. Štroufe Tomislav, dipl.ing.arh. 19. Štroufe Tomislav, dipl.ing.arh. 20. Štroufe Tomislav, dipl.ing.arh.	
Pečat Gradске skupštine Grada Zagreba	Predsjednica Gradске skupštine Grada Zagreba Mr.sc. Tatjana Holjevac dipl.ing.arh.
Istovjetnost ovog plana s izvornikom ovjerava:	Pečat nadležnog tijela:
Pročelnica Gradskog ureda za strategijsko planiranje i razvoj Grada Jadranka Veselić - Bruvo, dipl.ing.arh.	

GENERALNI URBANISTIČKI PLAN SESVETA - IZMJENE I DOPUNE
3.b KOMUNALNA INFRASTRUKTURNA MREŽA
Energetski sustav, pošta i telekomunikacije

DUGO SELO - 21

5K22-21
5
079
000

DUGO SELO - 11



ZAGREB - 30

DUGO SELO - 22

DUGO SELO - 31


Izrada: Gradski ured za katastar i geodetske poslove Grada Zagreba
lipanj 2008.

000
000
5

5
076
000

KATASTARSKE OPĆINE:
A - Sašinec
B - Sesvetski Kraljevec

IZMJERA:
A - tahimetrija, ortogonal
B - fotogrametrija
C - komasacija
D - grafika



MJERILO 1:5000

DUGO SELO - 21

GENERALNI URBANISTIČKI PLAN SESVETA - IZMJENE I DOPUNE
3.b KOMUNALNA INFRASTRUKTURNA MREŽA
Energetski sustav, pošta i telekomunikacije

DUGO SELO - 31

5K22-31
5
076
000

DUGO SELO - 21



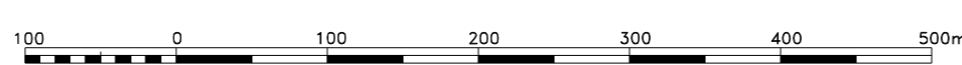
000
000
5

A

KATASTARSKE OPĆINE:
A - Sessvetki Kraljevec

A-C

IZMJERA:
A - tahimetrija, ortogonal
B - fotogrametrija
C - komasacija
D - grafička



MJERILO 1:5000

DUGO SELO - 41

Izrada: Gradski ured za katastar i geodetske poslove Grada Zagreba
lipanj 2008.

5
073
000

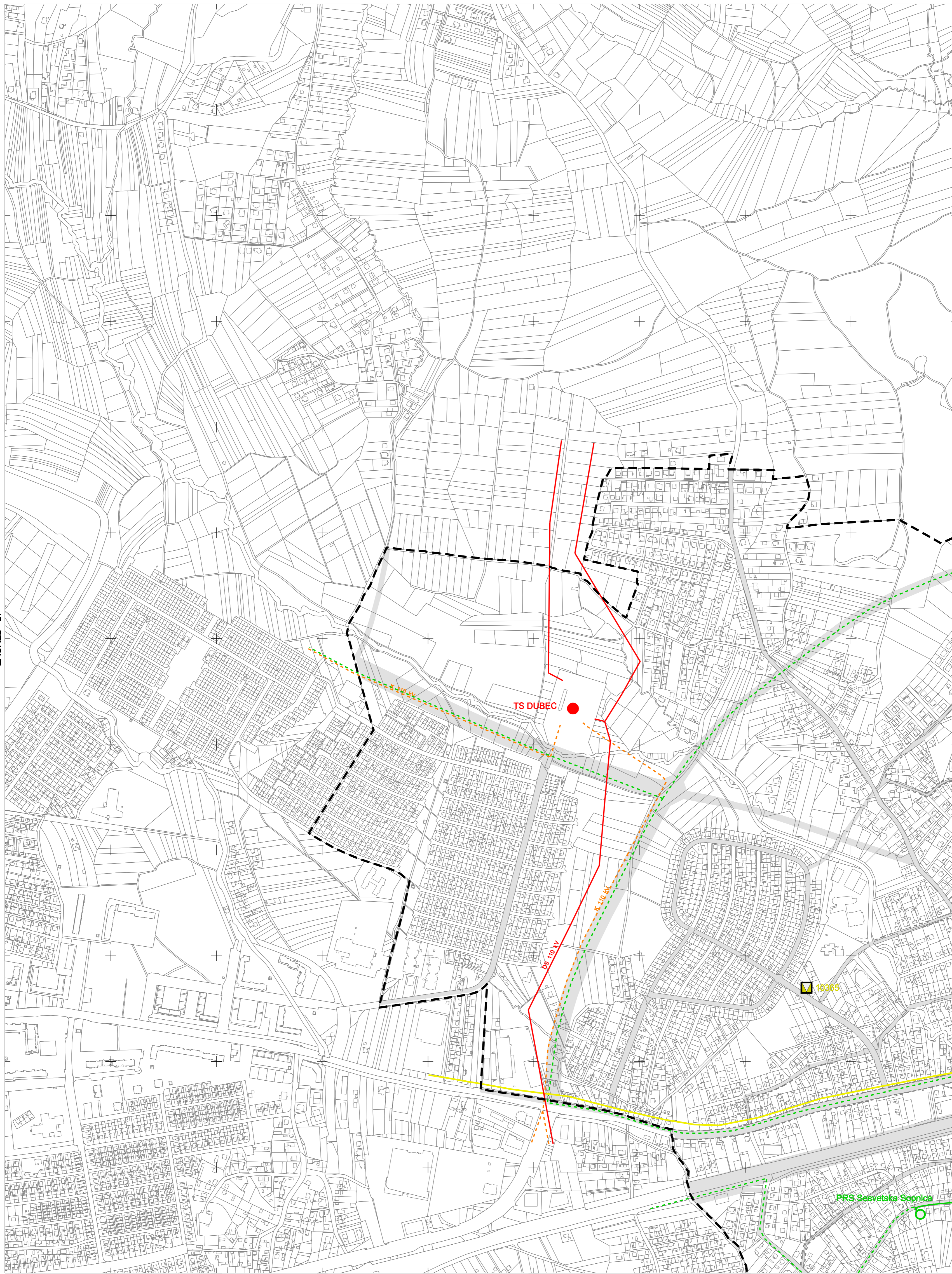
DUGO SELO - 31

GENERALNI URBANISTIČKI PLAN SESVETA - IZMJENE I DOPUNE
3.b KOMUNALNA INFRASTRUKTURNA MREŽA
Energetski sustav, pošta i telekomunikacije

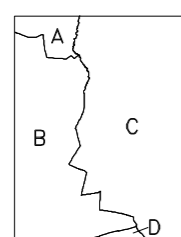
ZAGREB - 28

5J22-28
5
079
000

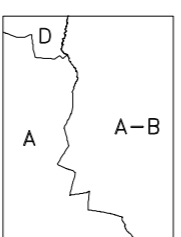
ZAGREB - 18



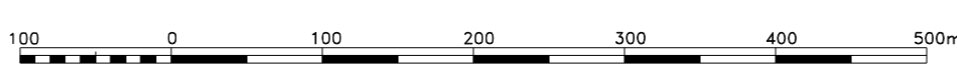
5
076
000



KATASTARSKE OPĆINE:
A - Granešina
B - Dubrava
C - Sesvete
D - Resnik



IZMJERA:
A - tahimetrija, ortogonal
B - fotogrametrija
C - komasacija
D - grafička



MJERILO 1:5000

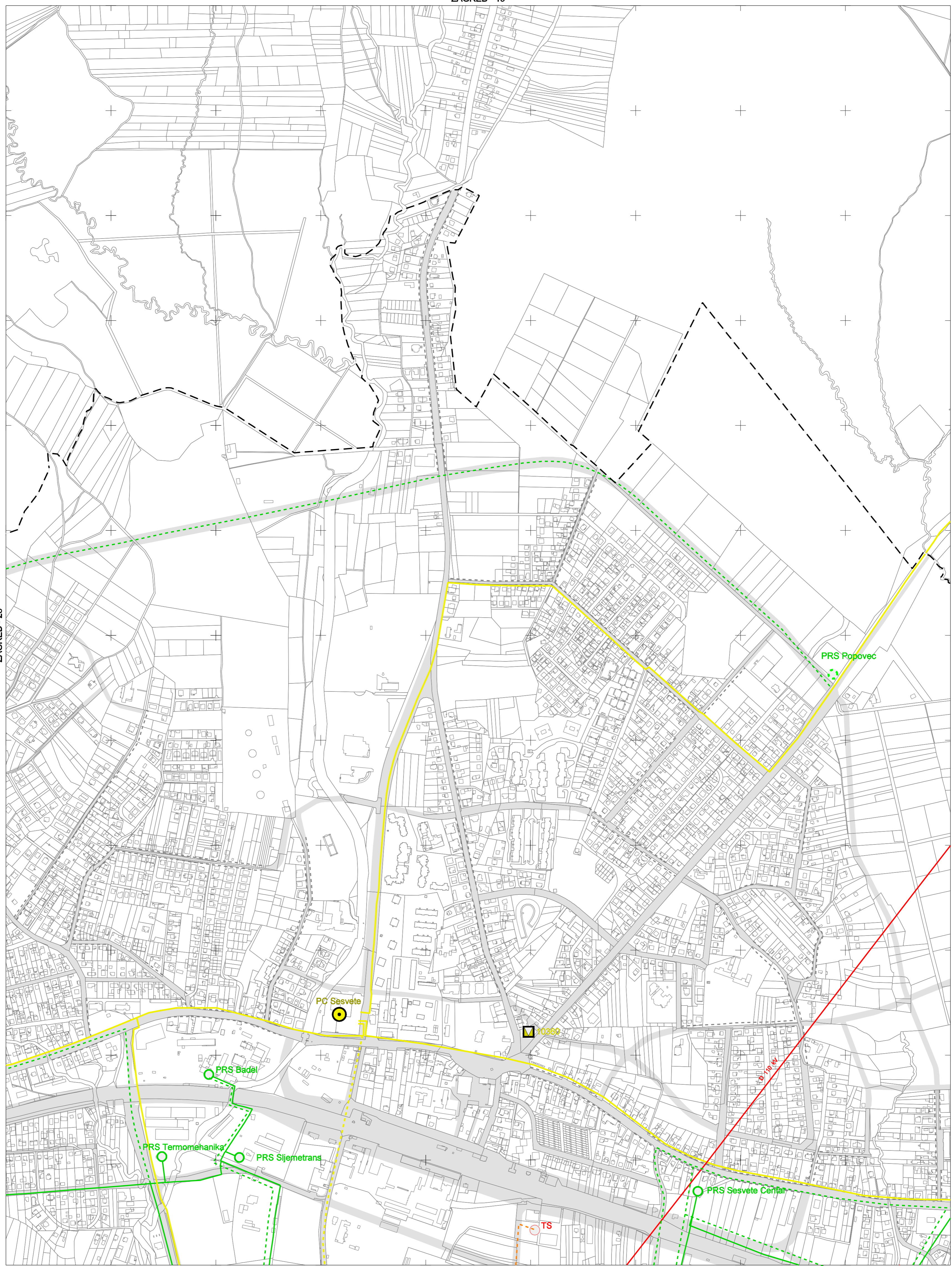
Izrada: Gradski ured za katastar i geodetske poslove Grada Zagreba
lipanj 2008.

ZAGREB - 28

GENERALNI URBANISTIČKI PLAN SESVETA - IZMJENE I DOPUNE
 3.b KOMUNALNA INFRASTRUKTURNA MREŽA
 Energetski sustav, pošta i telekomunikacije

ZAGREB - 29

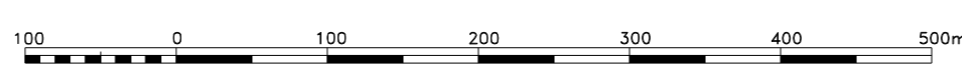
5J22-29
 5
 079
 000



5
 076
 000

KATASTARSKE OPĆINE:	
A	Sevete
B	Durđekovec
C	Sesvetski Krajiševac

IZMJERA:	
A	tahimetrija, ortogonal
B	fotogrametrija
C	komasacija
D	grafika



MJERILO 1:5000

Izrada: Gradski ured za katastar i geodetske poslove Grada Zagreba
 lipanj 2008.

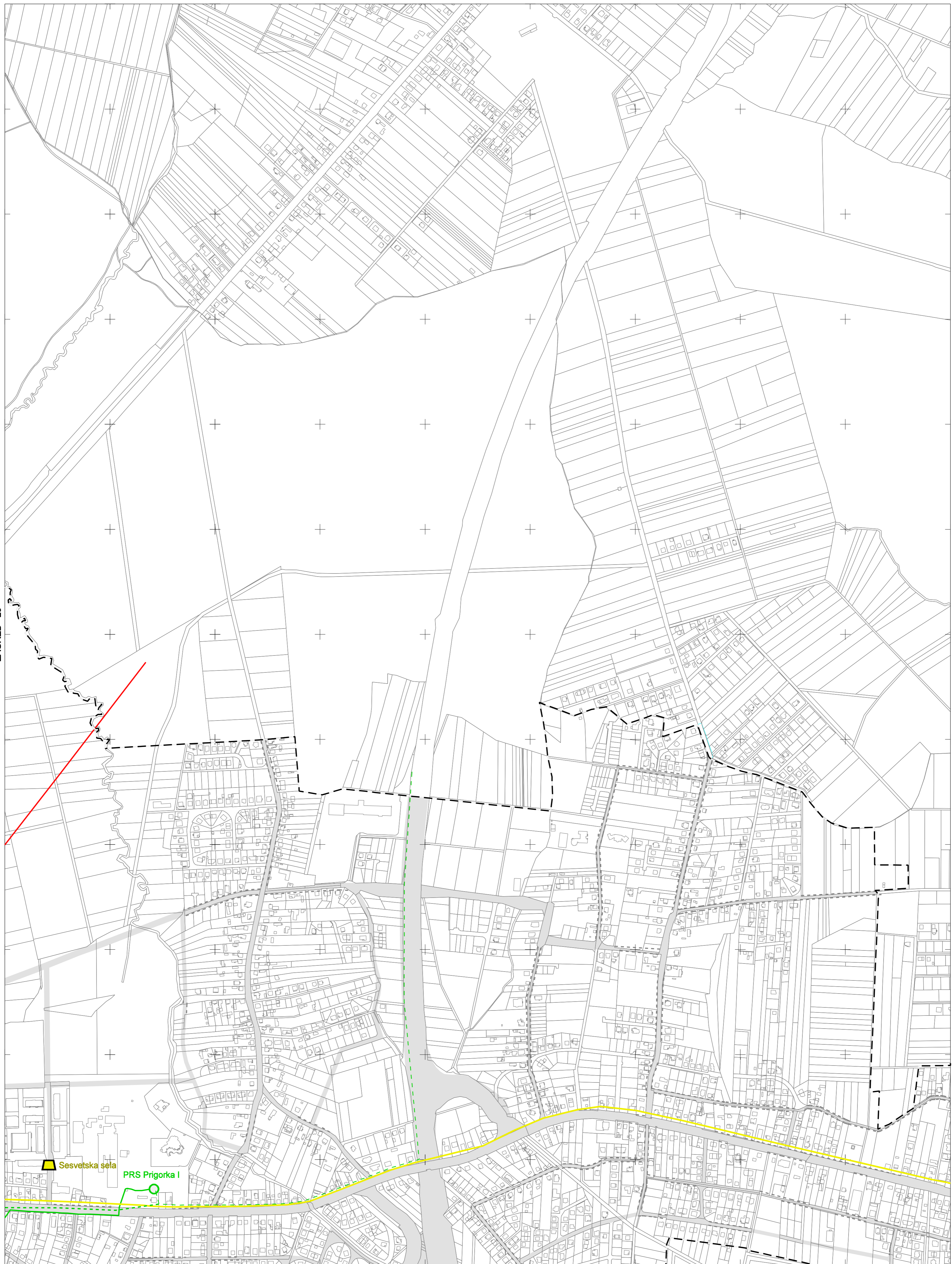
ZAGREB - 29

GENERALNI URBANISTIČKI PLAN SESVETA - IZMJENE I DOPUNE
3.b KOMUNALNA INFRASTRUKTURNA MREŽA
Energetski sustav, pošta i telekomunikacije

ZAGREB - 30

5J22-30
5
079
000

ZAGREB - 20



ZAGREB - 29

DUGO SELO - 21

026
246
5

ZAGREB - 40

Izrada: Gradski ured za katastar i geodetske poslove Grada Zagreba
lipanj 2008.


5
076
000
5

KATASTARSKE OPĆINE:

A	Durdekovec
B	Šušincev
C	Sesvete
D	Sesvetski Kraljevec

IZMJERA:

A-B	tahimetrija, ortogonal
A-C	fotogrametrija
A-B	komasacija
A-B	graficka



MJERILO 1:5000

ZAGREB - 30

GENERALNI URBANISTIČKI PLAN SESVETA - IZMJENE I DOPUNE
3.b KOMUNALNA INFRASTRUKTURNA MREŽA
Energetski sustav, pošta i telekomunikacije

ZAGREB - 38

5J22-38
5
076
000

ZAGREB - 28



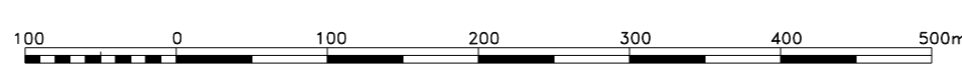
5
076
000

KATASTARSKE OPĆINE:

A	Dubrava
B	Sesvete
C	Resnik
D	Žitnjak

IZMJERA:

A-B	A - tahimetrija, ortogonal
A	B - fotogrametrija
	C - komasacija
	D - grafička



MJERILO 1:5000

Izrada: Gradski ured za katastar i geodetske poslove Grada Zagreba
lipanj 2008.

5
073
000

ZAGREB - 38

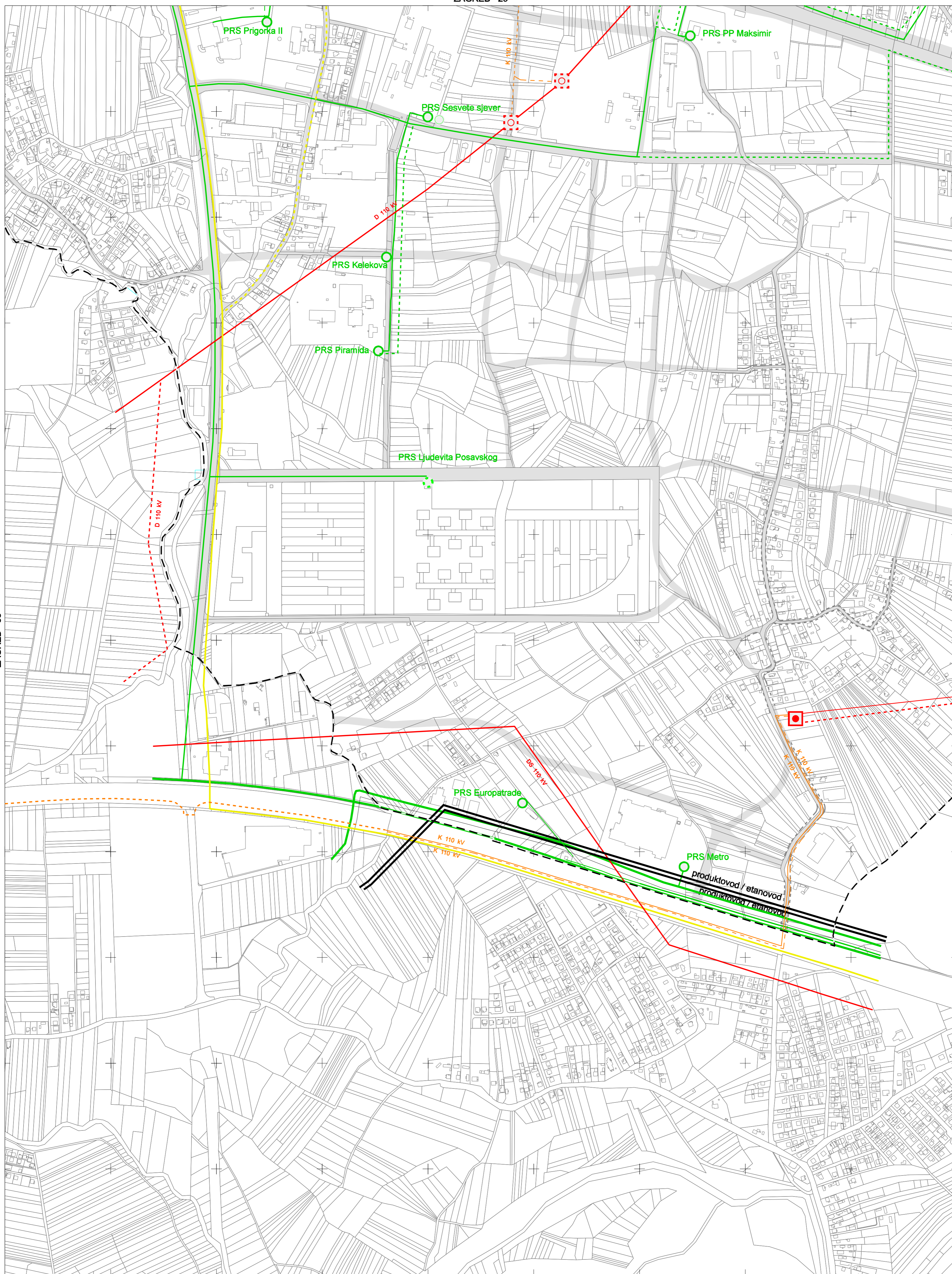
GENERALNI URBANISTIČKI PLAN SESVETA - IZMJENE I DOPUNE
3.b KOMUNALNA INFRASTRUKTURNA MREŽA
Energetski sustav, pošta i telekomunikacije

ZAGREB - 39

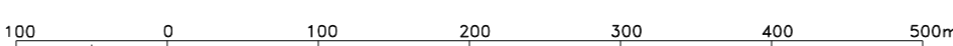
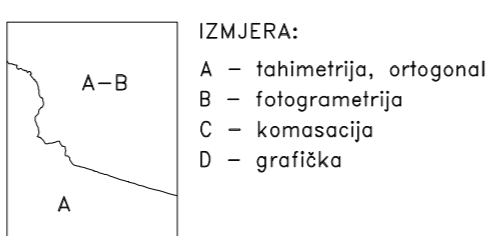
5J22-39

5
076
000

ZAGREB - 29



5
073
000



MJERILO 1:5000

Izrada: Gradski ured za katastar i geodetske poslove Grada Zagreba
lipanj 2008.

5
073
000

ZAGREB - 39

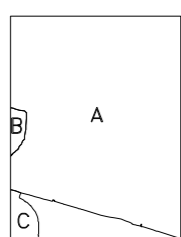
GENERALNI URBANISTIČKI PLAN SESVETA - IZMJENE I DOPUNE
 3.b KOMUNALNA INFRASTRUKTURNA MREŽA
 Energetski sustav, pošta i telekomunikacije

ZAGREB - 40

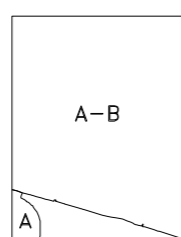
5J22-40
 5
 076
 000




02
 26
 5



KATASTARSKE OPĆINE:
 A - Sesvetski Krajevci
 B - Sesvete
 C - Resnik



IZMJERA:
 A - tahimetrija, ortogonal
 B - fotogrametrija
 C - komasacija
 D - grafička



MJERILO 1:5000

Izrada: Gradski ured za katastar i geodetske poslove Grada Zagreba
 lipanj 2008.

5
 073
 000
 000

ZAGREB - 40