

GRAD ZAGREB

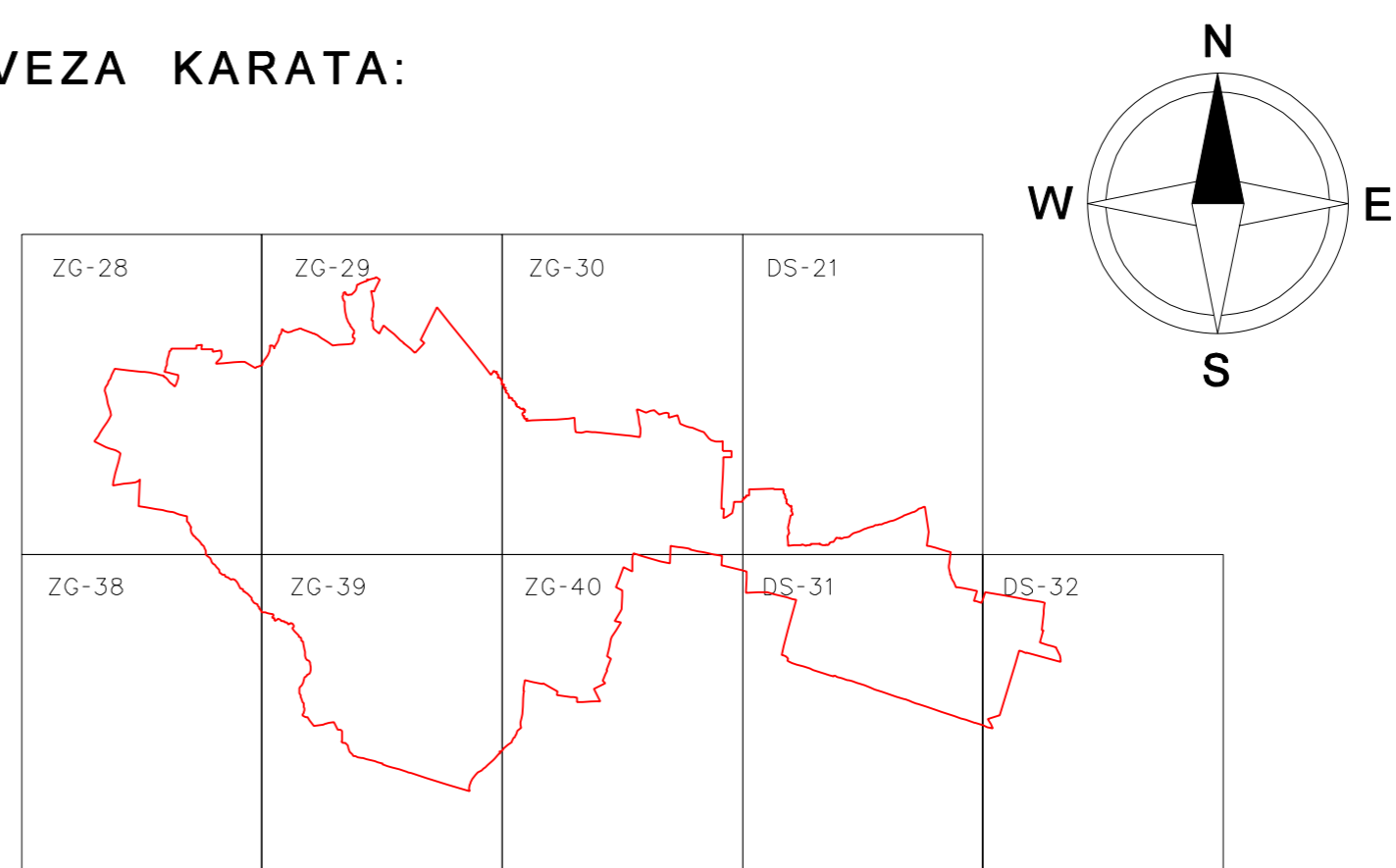
GENERALNI URBANISTIČKI PLAN SESVETA - IZMJENE I DOPUNE 2008.

PROMETNA MREŽA

TUMAČ PLANSKOG ZNAKOVLJA

CESTOVNI PROMET	
	GRADSKA AUTOCESTA
	GLAVNA GRADSKA ULICA
	MOGUĆI ALTERNATIVNI KORIDOR GLAVNE GRADSKE ULICE - ZA OBILAZNICA SREDIŠTA SESVETA
	GRADSKA ULICA
	SABIRNA ULICA
	OSTALE NEKATEGORIZIRANE ULICE I REZERVIRANI KORIDORI
	BICIKLISTIČKA STAZA
	PJEŠAČKE POVRŠINE
	PJEŠAČKA ZONA - SREDIŠTE SESVETA
	AUTOBUSNI KOLODVOR
	PARKIRALIŠTE
	PARKIRALIŠTE - GARAŽA
	BENZINSKA POSTAJA
ŽELJEZNIČKI PROMET	
	ŽELJEZNIČKA PRUGA - MAGISTRALNA GLAVNA
	ŽELJEZNIČKA POSTAJA
	KOLODVOR - PUTNIČKI (MEĐUMJESNI)
ZRAČNI PROMET	
	MEĐUNARODNI ZRAČNI PUT
	REZERVACIJA PROŠIRENJA POSTOJEĆE ULICE
	GRANICA GENERALNOGA URBANISTIČKOG PLANA SESVETA

VEZA KARATA:



GRAD ZAGREB

GENERALNI URBANISTIČKI PLAN SESVETA - IZMJENE I DOPUNE 2008.

PROMETNA MREŽA

Broj kartografskog prikaza: 3.a		Mjerilo kartografskog prikaza: 1:5000																																																
Odluka o izradi Izmjena i dopuna Generalnoga urbanističkog plana Sesteva (Službeni glasnik Grada Zagreba br. 09/08)		Odluka Gradske skupštine Grada Zagreba o donošenju Izmjena i dopuna Generalnoga urbanističkog plana Sesteva (Službeni glasnik Grada Zagreba 01/09)																																																
Javna rasprava objavljena je: 30. listopada 2008.		Javni uvik: 7. studenoga - 21. studenoga 2008.																																																
Pečat Gradskog ureda za strategijsko planiranje i razvoj Grada, odgovornog za provođenje javne rasprave:		Pročelnica Gradskog ureda za strategijsko planiranje i razvoj Grada: Jadranka Veselić Bruvo, dipl.ing.arh. Odgovorna osoba za provođenje javne rasprave: Karolina Bui, dipl.ing.arh.																																																
<p>Stručni tim nositelja izrade Plana:</p> <table border="0" style="width: 100%;"> <tr> <td>1. Banić Dječica, dipl.ing.arh.</td> <td>17. Matić Mira</td> <td>32. Veselić-Bruvo Jadranka, dipl.ing.arh.</td> </tr> <tr> <td>2. Banić Iva, dipl.ing.arh.</td> <td>18. Matić Vladimir, dipl.ing.arh.</td> <td>33. Veselić Marijana, arh. arh.</td> </tr> <tr> <td>3. Banić Vladimir, grad.teh.</td> <td>19. Matić Ivana, dipl.ing.arh.</td> <td>34. Vuger Matije, dipl.ing.prom.</td> </tr> <tr> <td>4. Bui Karolina, dipl.ing.arh.</td> <td>20. Matić Miroslav, dipl.ing.arh.</td> <td>35. Žužić-Srnić, dipl.ing.arh.</td> </tr> <tr> <td>5. Čučić-Opačić, dipl.ing.arh.</td> <td>21. Matić Ivana, dipl.ing.prom.</td> <td>36. Čalović Martina, dipl.uzr.</td> </tr> <tr> <td>6. Čučić Miroslav, grad.teh.</td> <td>22. Mladović Katarina, prof.geog. i ped.</td> <td>37. Matić Tomislav</td> </tr> <tr> <td>7. Džanić-Brešević, dipl.ing.arh.</td> <td>23. Matić Vladimir, dipl.ing.prom.</td> <td>38. Puljanić Franjo, dipl.ing.prom.</td> </tr> <tr> <td>8. Džanić Tatjana, ing.arh.</td> <td>24. Pavlović Zeljka, dipl.ing.prom.</td> <td>39. Vakić Renata</td> </tr> <tr> <td>9. Farija Jasmina</td> <td>25. Radošević, dipl.ing.prom.</td> <td>40. Vojnić Robert, prof.geog.</td> </tr> <tr> <td>10. Galopert Rajka, ing.prom.</td> <td>26. Ramić Anica</td> <td></td> </tr> <tr> <td>11. Grahovac Miroslav, dipl.ing.prom.</td> <td>27. Stanić Marijana, dipl.ing.arh.</td> <td></td> </tr> <tr> <td>12. Hojveć Krunoslav</td> <td>28. Šušter Rajko, dipl.ing.arh.</td> <td></td> </tr> <tr> <td>13. Hrušić Ivica, prof.geog. i ped.</td> <td>29. Šušter Rajko, dipl.ing.prom.</td> <td></td> </tr> <tr> <td>14. Mrac Katarina-Popović, Vekarija, dipl.ing.geog.</td> <td>30. Šušter Rajko, dipl.ing.arh.</td> <td></td> </tr> <tr> <td>15. Karić Tomislav, grad.teh.</td> <td>31. Šušter Rajko, dipl.ing.prom.</td> <td></td> </tr> <tr> <td>16. Matić Ivana, ing.prom.</td> <td>32. Šušter Rajko, dipl.ing.prom.</td> <td></td> </tr> </table>			1. Banić Dječica, dipl.ing.arh.	17. Matić Mira	32. Veselić-Bruvo Jadranka, dipl.ing.arh.	2. Banić Iva, dipl.ing.arh.	18. Matić Vladimir, dipl.ing.arh.	33. Veselić Marijana, arh. arh.	3. Banić Vladimir, grad.teh.	19. Matić Ivana, dipl.ing.arh.	34. Vuger Matije, dipl.ing.prom.	4. Bui Karolina, dipl.ing.arh.	20. Matić Miroslav, dipl.ing.arh.	35. Žužić-Srnić, dipl.ing.arh.	5. Čučić-Opačić, dipl.ing.arh.	21. Matić Ivana, dipl.ing.prom.	36. Čalović Martina, dipl.uzr.	6. Čučić Miroslav, grad.teh.	22. Mladović Katarina, prof.geog. i ped.	37. Matić Tomislav	7. Džanić-Brešević, dipl.ing.arh.	23. Matić Vladimir, dipl.ing.prom.	38. Puljanić Franjo, dipl.ing.prom.	8. Džanić Tatjana, ing.arh.	24. Pavlović Zeljka, dipl.ing.prom.	39. Vakić Renata	9. Farija Jasmina	25. Radošević, dipl.ing.prom.	40. Vojnić Robert, prof.geog.	10. Galopert Rajka, ing.prom.	26. Ramić Anica		11. Grahovac Miroslav, dipl.ing.prom.	27. Stanić Marijana, dipl.ing.arh.		12. Hojveć Krunoslav	28. Šušter Rajko, dipl.ing.arh.		13. Hrušić Ivica, prof.geog. i ped.	29. Šušter Rajko, dipl.ing.prom.		14. Mrac Katarina-Popović, Vekarija, dipl.ing.geog.	30. Šušter Rajko, dipl.ing.arh.		15. Karić Tomislav, grad.teh.	31. Šušter Rajko, dipl.ing.prom.		16. Matić Ivana, ing.prom.	32. Šušter Rajko, dipl.ing.prom.	
1. Banić Dječica, dipl.ing.arh.	17. Matić Mira	32. Veselić-Bruvo Jadranka, dipl.ing.arh.																																																
2. Banić Iva, dipl.ing.arh.	18. Matić Vladimir, dipl.ing.arh.	33. Veselić Marijana, arh. arh.																																																
3. Banić Vladimir, grad.teh.	19. Matić Ivana, dipl.ing.arh.	34. Vuger Matije, dipl.ing.prom.																																																
4. Bui Karolina, dipl.ing.arh.	20. Matić Miroslav, dipl.ing.arh.	35. Žužić-Srnić, dipl.ing.arh.																																																
5. Čučić-Opačić, dipl.ing.arh.	21. Matić Ivana, dipl.ing.prom.	36. Čalović Martina, dipl.uzr.																																																
6. Čučić Miroslav, grad.teh.	22. Mladović Katarina, prof.geog. i ped.	37. Matić Tomislav																																																
7. Džanić-Brešević, dipl.ing.arh.	23. Matić Vladimir, dipl.ing.prom.	38. Puljanić Franjo, dipl.ing.prom.																																																
8. Džanić Tatjana, ing.arh.	24. Pavlović Zeljka, dipl.ing.prom.	39. Vakić Renata																																																
9. Farija Jasmina	25. Radošević, dipl.ing.prom.	40. Vojnić Robert, prof.geog.																																																
10. Galopert Rajka, ing.prom.	26. Ramić Anica																																																	
11. Grahovac Miroslav, dipl.ing.prom.	27. Stanić Marijana, dipl.ing.arh.																																																	
12. Hojveć Krunoslav	28. Šušter Rajko, dipl.ing.arh.																																																	
13. Hrušić Ivica, prof.geog. i ped.	29. Šušter Rajko, dipl.ing.prom.																																																	
14. Mrac Katarina-Popović, Vekarija, dipl.ing.geog.	30. Šušter Rajko, dipl.ing.arh.																																																	
15. Karić Tomislav, grad.teh.	31. Šušter Rajko, dipl.ing.prom.																																																	
16. Matić Ivana, ing.prom.	32. Šušter Rajko, dipl.ing.prom.																																																	
Izdadio: Zavod za prostorno uređenje Grada Zagreba Republike Austrije 18, Zagreb																																																		
Pečat pravne osobe koja je izradila Plan:		Odgovorna osoba izrađivača Plana: Ravnatelj Zavoda za prostorno uređenje Grada Zagreba Ivica Fanjek, dipl.ing.arh.																																																
Odgovorni voditelj izrade Plana:		Mirela Bokulić Zubac, dipl.ing.arh.																																																
Stručni tim Zavoda za prostorno uređenje Grada Zagreba:		Konzultanti: Geoformatika obrada:																																																
<table border="0" style="width: 100%;"> <tr> <td>1. Bokulić Zubac Mirela, dipl.ing.arh.</td> <td>1. Mrac David Šušter, dipl.ing.arh.</td> <td rowspan="20" style="text-align: center;"> GeoFoto d.o.o. - Kartografski odjel</td> </tr> <tr> <td>2. Banić Iva, grad.teh.</td> <td>2. Matić Anica, dipl.ing.arh.</td> </tr> <tr> <td>3. Čuk Dami, prom.teh.</td> <td>3. Matić Božidar, dipl.ing.prom.</td> </tr> <tr> <td>4. Fanjek Ivica, dipl.ing.arh.</td> <td></td> </tr> <tr> <td>5. Grahovac Miroslav, dipl.ing.prom.</td> <td></td> </tr> <tr> <td>6. Gregarić Boris, dipl.ing.arh.</td> <td></td> </tr> <tr> <td>7. Hrušić Ivica, prof.geog. i ped.</td> <td></td> </tr> <tr> <td>8. Karić Tomislav, grad.teh.</td> <td></td> </tr> <tr> <td>9. Lamberić Ivica, prof.geog. i ped.</td> <td></td> </tr> <tr> <td>10. Matić Mira</td> <td></td> </tr> <tr> <td>11. Matić Vladimir, dipl.ing.arh.</td> <td></td> </tr> <tr> <td>12. Nikić Stjepan, dipl.kulturno-heredit.ing.</td> <td></td> </tr> <tr> <td>13. Nikić Anica, dipl.ing.arh.</td> <td></td> </tr> <tr> <td>14. Stjepić Jasmina, dipl.ing.arh.</td> <td></td> </tr> <tr> <td>15. Šušter Rajko, dipl.ing.arh.</td> <td></td> </tr> <tr> <td>16. Šušter Rajko, dipl.ing.prom.</td> <td></td> </tr> <tr> <td>17. Vojnić Robert, prof.geog.</td> <td></td> </tr> <tr> <td>18. Žužić-Srnić, dipl.ing.arh.</td> <td></td> </tr> <tr> <td>19. Ned Jasmina, dipl.ing.arh.</td> <td></td> </tr> <tr> <td>20. Matić Ivana, dipl.ing.arh.</td> <td></td> </tr> </table>		1. Bokulić Zubac Mirela, dipl.ing.arh.	1. Mrac David Šušter, dipl.ing.arh.	 GeoFoto d.o.o. - Kartografski odjel	2. Banić Iva, grad.teh.	2. Matić Anica, dipl.ing.arh.	3. Čuk Dami, prom.teh.	3. Matić Božidar, dipl.ing.prom.	4. Fanjek Ivica, dipl.ing.arh.		5. Grahovac Miroslav, dipl.ing.prom.		6. Gregarić Boris, dipl.ing.arh.		7. Hrušić Ivica, prof.geog. i ped.		8. Karić Tomislav, grad.teh.		9. Lamberić Ivica, prof.geog. i ped.		10. Matić Mira		11. Matić Vladimir, dipl.ing.arh.		12. Nikić Stjepan, dipl.kulturno-heredit.ing.		13. Nikić Anica, dipl.ing.arh.		14. Stjepić Jasmina, dipl.ing.arh.		15. Šušter Rajko, dipl.ing.arh.		16. Šušter Rajko, dipl.ing.prom.		17. Vojnić Robert, prof.geog.		18. Žužić-Srnić, dipl.ing.arh.		19. Ned Jasmina, dipl.ing.arh.		20. Matić Ivana, dipl.ing.arh.									
1. Bokulić Zubac Mirela, dipl.ing.arh.	1. Mrac David Šušter, dipl.ing.arh.	 GeoFoto d.o.o. - Kartografski odjel																																																
2. Banić Iva, grad.teh.	2. Matić Anica, dipl.ing.arh.																																																	
3. Čuk Dami, prom.teh.	3. Matić Božidar, dipl.ing.prom.																																																	
4. Fanjek Ivica, dipl.ing.arh.																																																		
5. Grahovac Miroslav, dipl.ing.prom.																																																		
6. Gregarić Boris, dipl.ing.arh.																																																		
7. Hrušić Ivica, prof.geog. i ped.																																																		
8. Karić Tomislav, grad.teh.																																																		
9. Lamberić Ivica, prof.geog. i ped.																																																		
10. Matić Mira																																																		
11. Matić Vladimir, dipl.ing.arh.																																																		
12. Nikić Stjepan, dipl.kulturno-heredit.ing.																																																		
13. Nikić Anica, dipl.ing.arh.																																																		
14. Stjepić Jasmina, dipl.ing.arh.																																																		
15. Šušter Rajko, dipl.ing.arh.																																																		
16. Šušter Rajko, dipl.ing.prom.																																																		
17. Vojnić Robert, prof.geog.																																																		
18. Žužić-Srnić, dipl.ing.arh.																																																		
19. Ned Jasmina, dipl.ing.arh.																																																		
20. Matić Ivana, dipl.ing.arh.																																																		
Pečat Gradske skupštine Grada Zagreba		Predsjednica Gradske skupštine Grada Zagreba Mr.sc. Tatjana Hojveć dipl.ing.el.																																																
Istovjetnost ovog plana s izvornikom ovjerava:		Pečat nadležnog tijela:																																																
Pročelnica Gradskog ureda za strategijsko planiranje i razvoj Grada Jadranka Veselić - Bruvo, dipl.ing.arh.																																																		

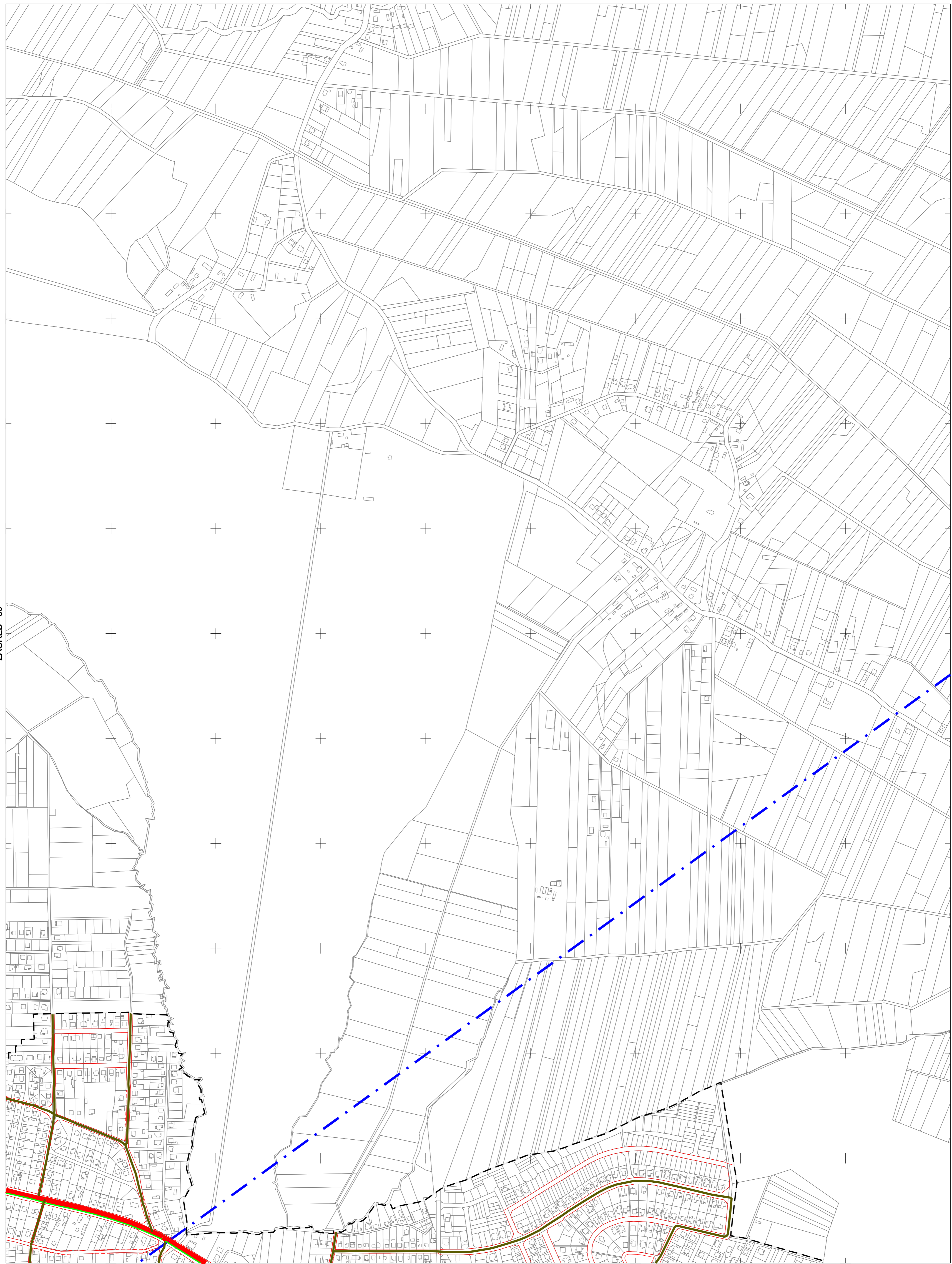
GENERALNI URBANISTIČKI PLAN SESVETA - IZMJENE I DOPUNE

3.a PROMETNA MREŽA

DUGO SELO - 21

5K22-21

DUGO SELO - 11



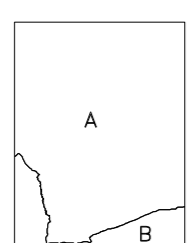
ZAGREB - 30

DUGO SELO - 22

DUGO SELO - 31

000
000
5

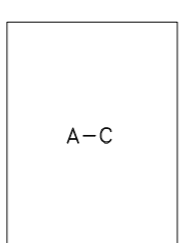
5
076
000



KATASTARSKE OPĆINE:

A - Sašinec

B - Sesvetski Kraljevec



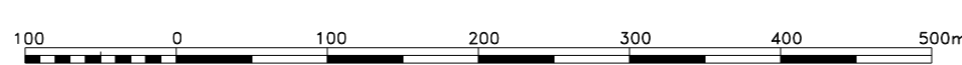
IZMJERA:

A - tahimetrija, ortogonal

B - fotogrametrija

C - komasacija

D - grafika



MJERILO 1:5000

Izrada: Gradski ured za katastar i geodetske poslove Grada Zagreba
lipanj 2008.

DUGO SELO - 21

GENERALNI URBANISTIČKI PLAN SESVETA - IZMJENE I DOPUNE

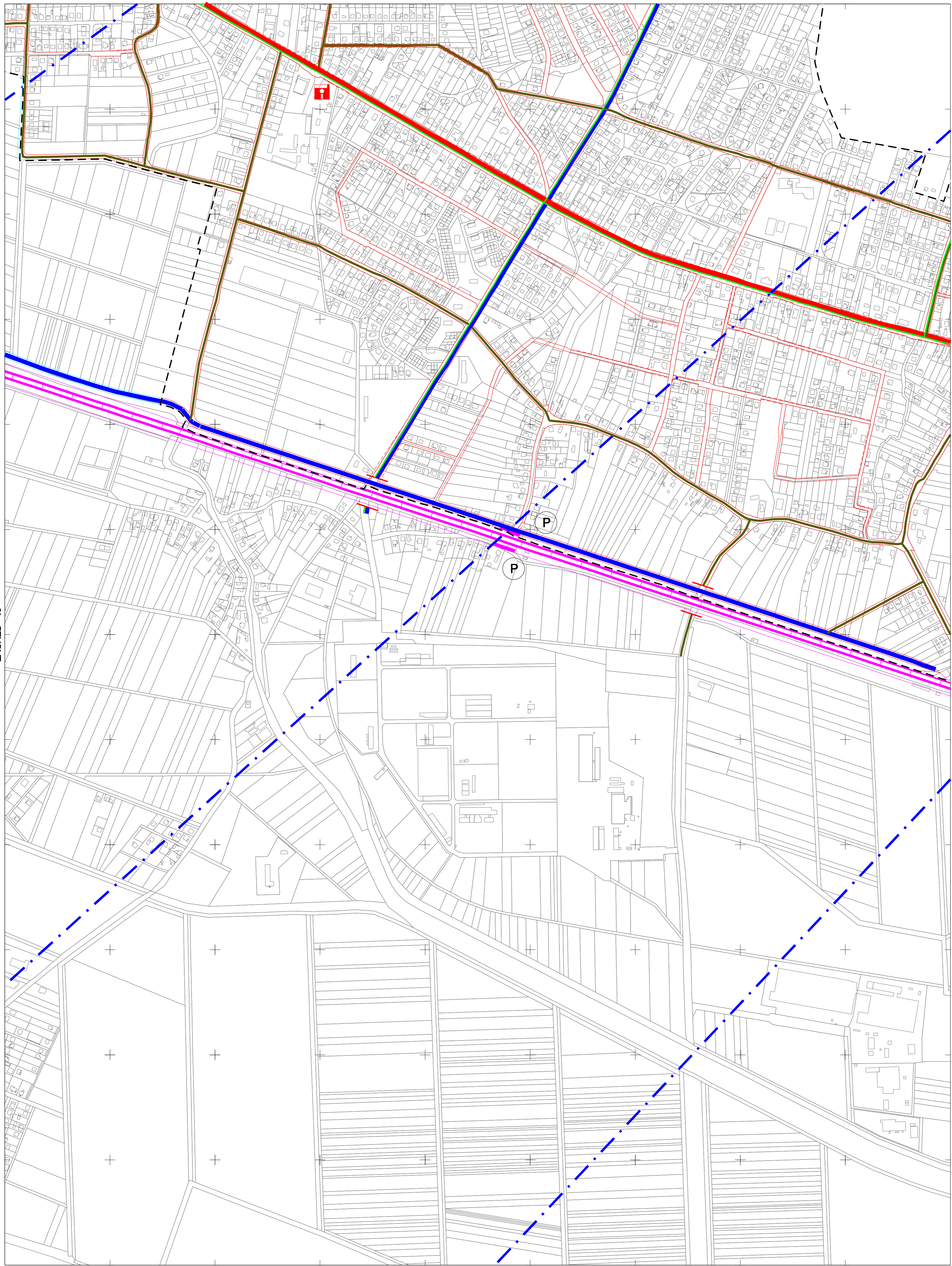
3.a PROMETNA MREŽA

DUGO SELO - 31

5K22-31

5
076
000

DUGO SELO - 21



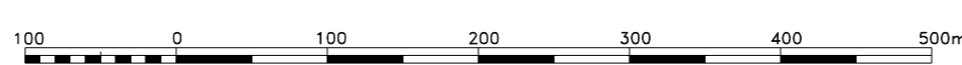
000
000
5

A

KATASTARSKE OPĆINE:
A - Sessvetski Kraljevec

A-C

IZMJERA:
A - tahimetrija, ortogonal
B - fotogrametrija
C - komasacija
D - grafička



MJERILO 1:5000

Izrada: Gradski ured za katastar i geodetske poslove Grada Zagreba
lipanj 2008.

5
073
000

DUGO SELO - 31

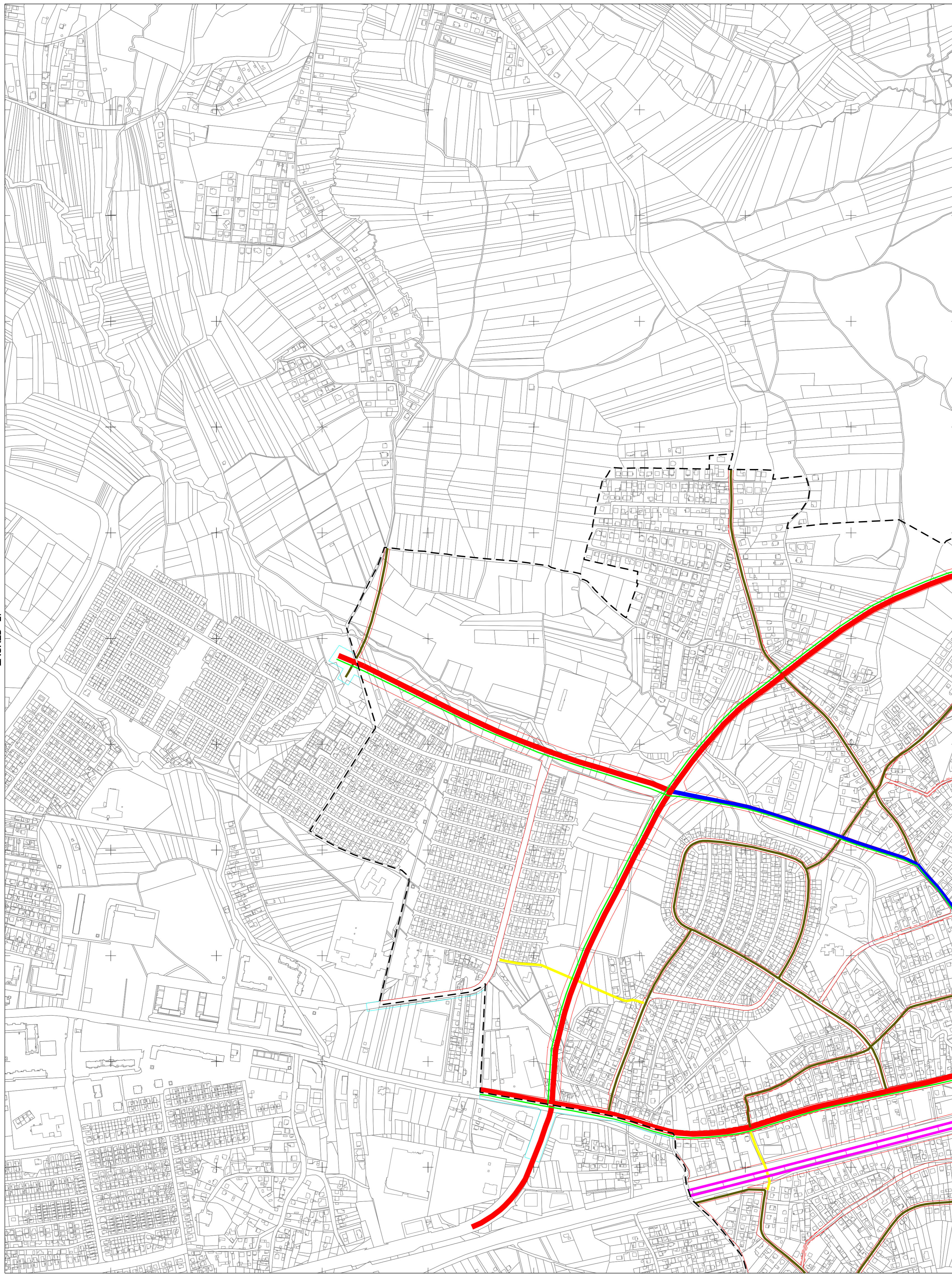
GENERALNI URBANISTIČKI PLAN SESVETA - IZMJENE I DOPUNE

3.a PROMETNA MREŽA

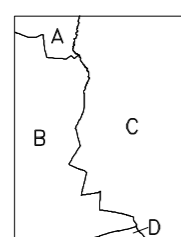
ZAGREB - 28

5J22-28
5
079
000

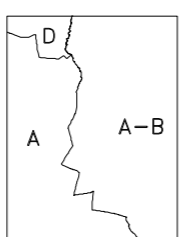
ZAGREB - 18




5
076
000



KATASTARSKE OPĆINE:
A - Granešina
B - Dubrava
C - Sesvele
D - Resnik



IZMJERA:
A - tahimetrija, ortogonal
B - fotogrametrija
C - komasacija
D - grafička



MJERILO 1:5000

Izrada: Gradski ured za katastar i geodetske poslove Grada Zagreba
lipanj 2008.

ZAGREB - 28

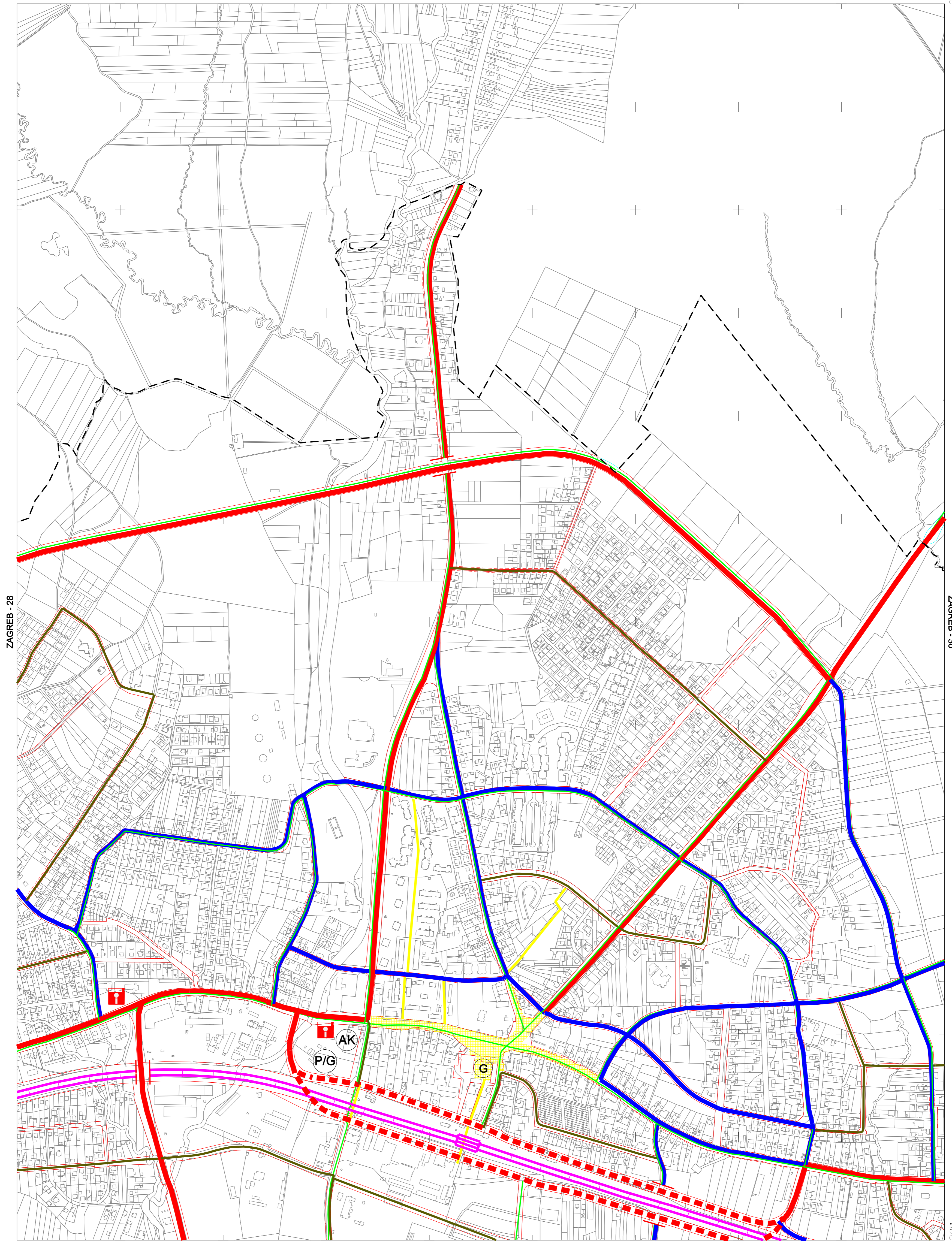
GENERALNI URBANISTIČKI PLAN SESVETA - IZMJENE I DOPUNE

3.a PROMETNA MREŽA

ZAGREB - 29

5J22-29
5
079
000

ZAGREB - 19



ZAGREB - 28

ZAGREB - 30

ZAGREB - 39

5
076
000

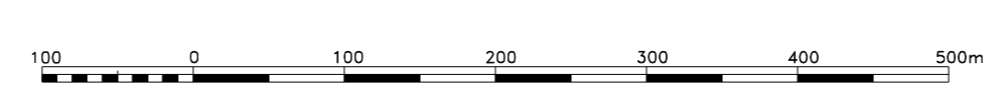
5
076
000

KATASTARSKE OPĆINE:

A	Sevete
B	Durđekovec
C	Sesvetski Krajičec

IZMJERA:

A	tahimetrija, ortogonal
B	fotogrametrija
C	komasacija
D	grafička



MJERILO 1:5000

Izrada: Gradski ured za katastar i geodetske poslove Grada Zagreba
lipanj 2008.

ZAGREB - 29

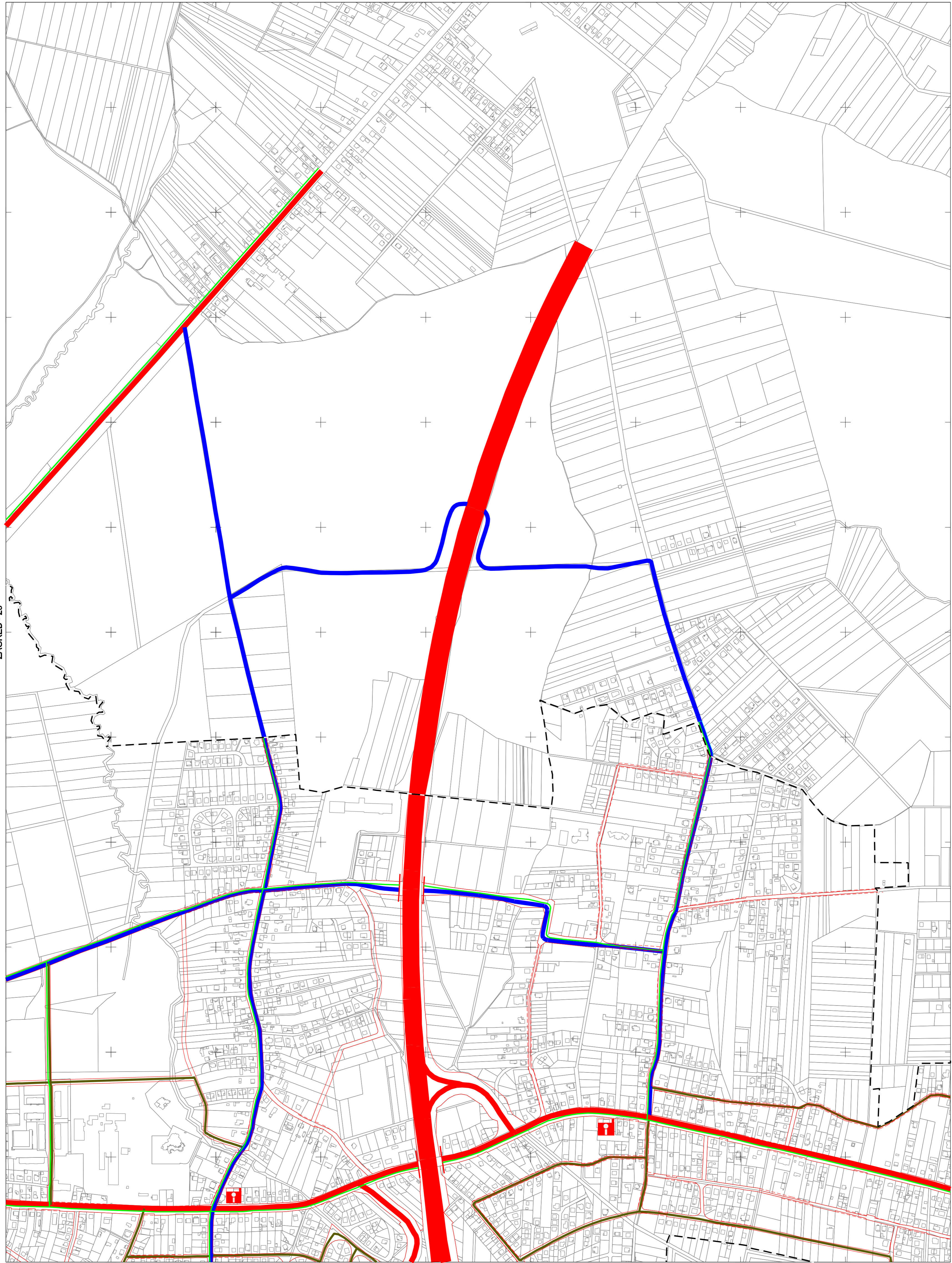
GENERALNI URBANISTIČKI PLAN SESVETA - IZMJENE I DOPUNE

3.a PROMETNA MREŽA

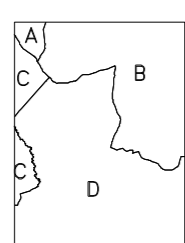
ZAGREB - 30

5J22-30
5
079
000

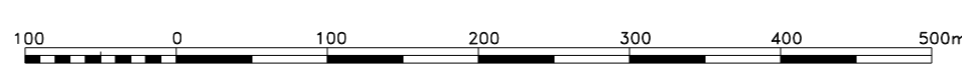
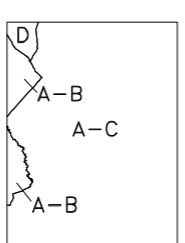
ZAGREB - 20



026
296
5



KATASTARSKE OPĆINE:
A - Durdakovec
B - Šušincev
C - Sesvete
D - Sesvetski Kraljevec



MJERILO 1:5000

Izrada: Gradski ured za katastar i geodetske poslove Grada Zagreba
lipanj 2008.

5
076
000

ZAGREB - 30

GENERALNI URBANISTIČKI PLAN SESVETA - IZMJENE I DOPUNE

3.a PROMETNA MREŽA

ZAGREB - 38

5J22-38

5
076
000

ZAGREB - 28



ZAGREB - 37

ZAGREB - 39

ZAGREB - 48

5
073
000


5
076
000

KATASTARSKE OPĆINE:

A	Dubrava
B	Sesvete
C	Resnik
D	Žitnjak

IZMJERA:

A-B	A - tahimetrija, ortogonal
A	B - fotogrametrija
	C - komasacija
	D - grafika



Izrada: Gradski ured za katastar i geodetske poslove Grada Zagreba
lipanj 2008.

MJERILO 1:5000

ZAGREB - 38

GENERALNI URBANISTIČKI PLAN SESVETA - IZMJENE I DOPUNE

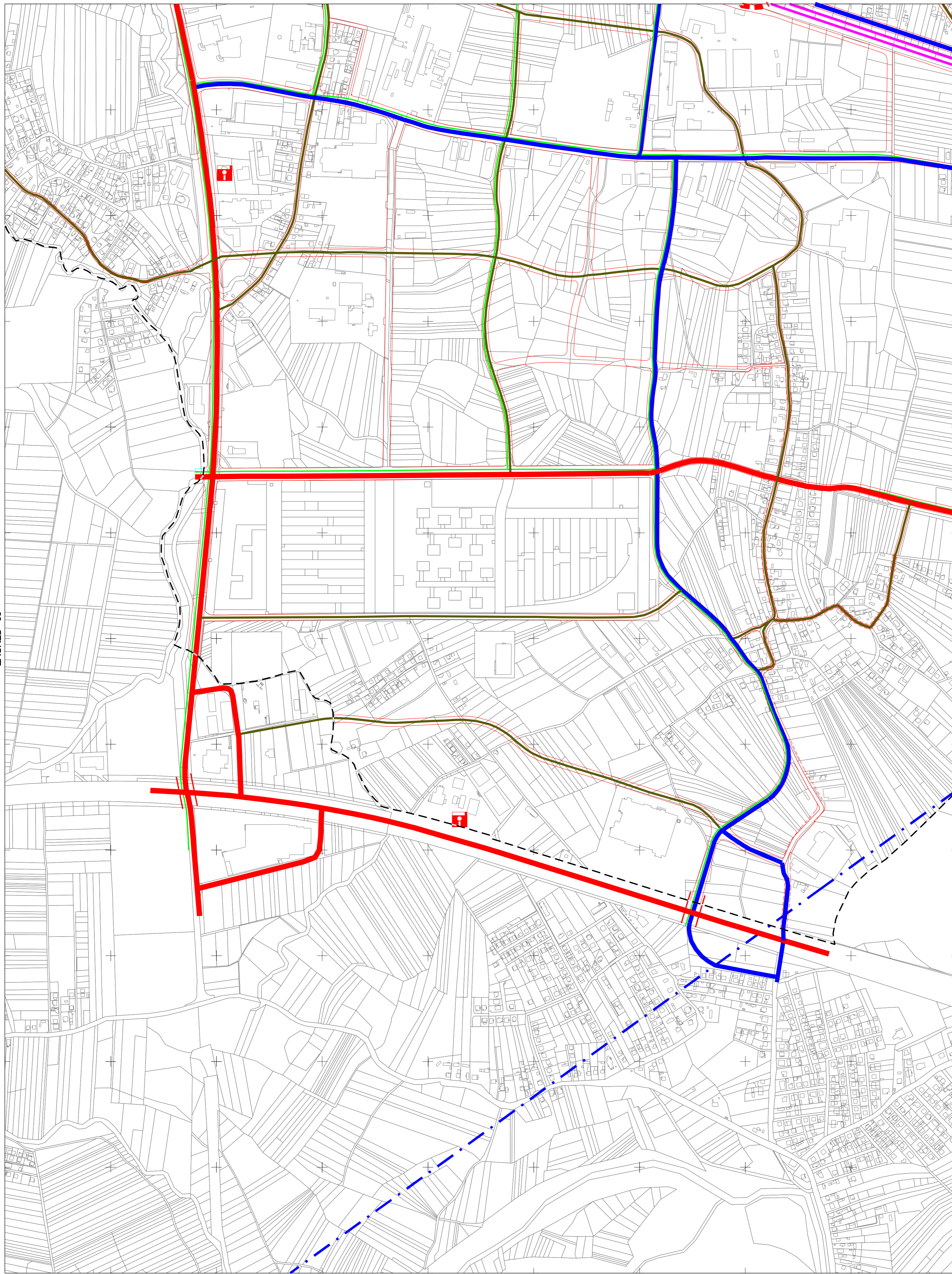
3.a PROMETNA MREŽA

ZAGREB - 39

5J22-39

5
076
000

ZAGREB - 29



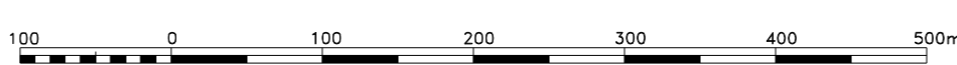
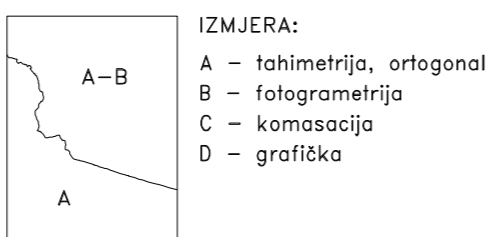
ZAGREB - 38

ZAGREB - 40

ZAGREB - 49

5
073
000

5
073
000



MJERILO 1:5000

Izrada: Gradski ured za katastar i geodetske poslove Grada Zagreba
lipanj 2008.

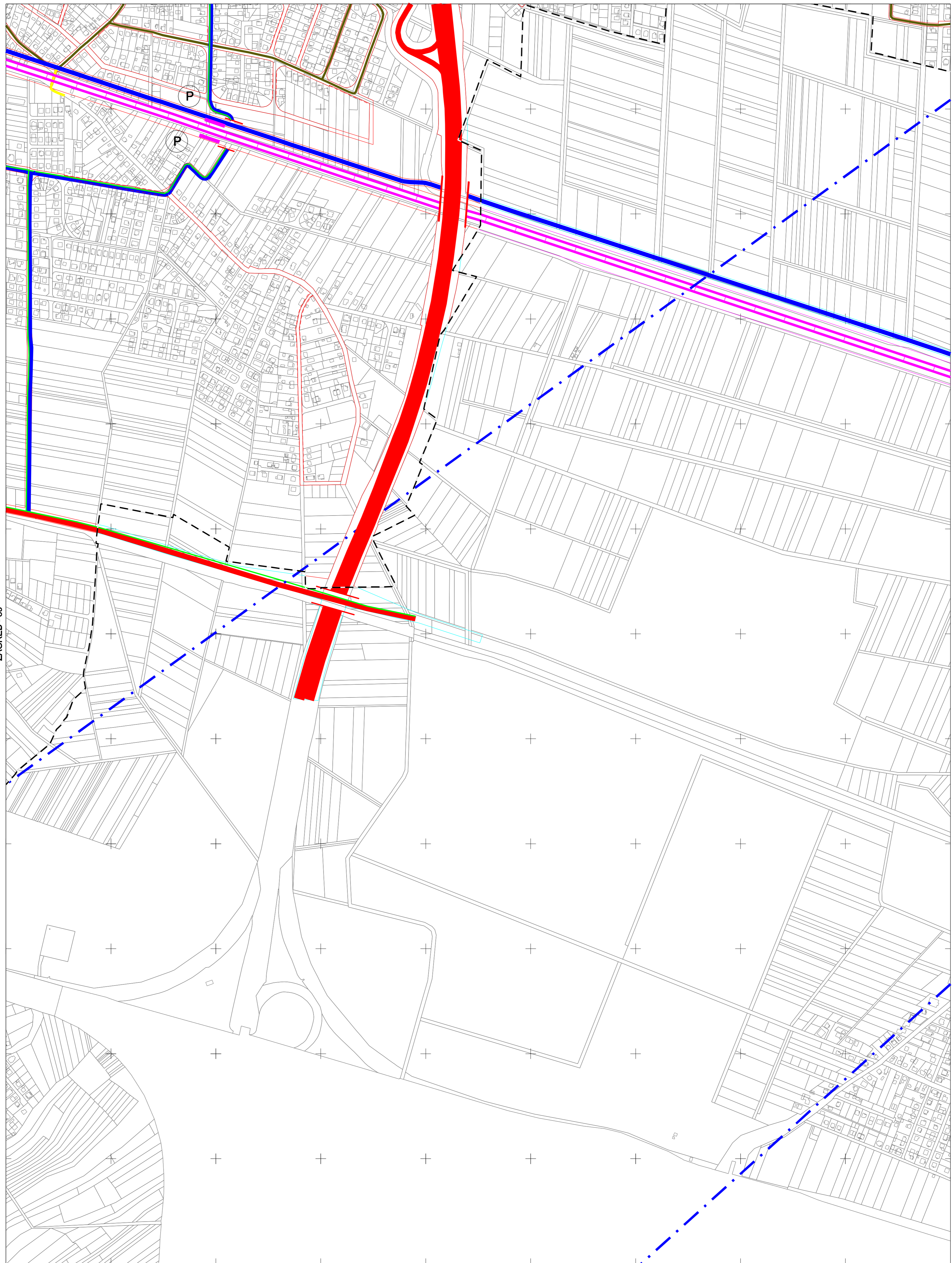
ZAGREB - 39

5
073
000

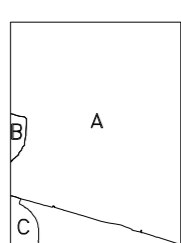
GENERALNI URBANISTIČKI PLAN SESVETA - IZMJENE I DOPUNE
3.a PROMETNA MREŽA

ZAGREB - 40
5J22-40

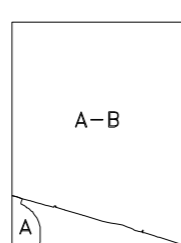
ZAGREB - 30




02
40
5



KATASTARSKE OPĆINE:
A - Sesvetski Kraljevec
B - Sesvete
C - Resnik



IZMJERA:
A - tahimetrija, ortogonal
B - fotogrametrija
C - komasacija
D - grafika



MJERILO 1:5000

Izrada: Gradski ured za katastar i geodetske poslove Grada Zagreba
lipanj 2008.

073
000
000
5

ZAGREB - 40