

IZMJENE I DOPUNE PROSTORNOGA PLANA GRADA ZAGREBA

2.B.

INFRASTRUKTURNI SUSTAVI I MREŽE

Vodnogospodarski sustav
Obrada, skladištenje i odlaganje otpada - izmjene i dopune 2014.

TUMAČ PLANSKOG ZNAKOVLJA

I. VODNOGOSPODARSKI SUSTAV

KORIŠTENJE VODA

	vodozahvat / vodocrpilište
	vodosprema
	uređaj za pročišćavanje pitke vode
	crpna stanica
	magistralni vodoopskrbni cjevovod

ODVODNJA OTPADNIH VODA

	uređaj za pročišćavanje
	ispust
	crpna stanica
	glavni odvodni kanal (kolektor)
	moćni koridori kanala

UREĐENJE VODOTOKA I VODA

	retencija za obranu od poplava
	nasip (obaloutvrde)
	kanal (odretni, lateralni)
	brana
	vode i vodno dobro
	vodotoci i kanali


II. OBRADA, SKLADIŠTENJE I ODLAGANJE OTPADA

	postrojenje za termičku obradu otpada
	građevina za biološku ili termičku obradu otpada - u istraživanju
	centar za gospodarenje otpadom
	odlagalište otpada - komunalni otpad
	odlagalište otpada - inertni otpad
	lokacija za građevni otpad i zemljani iskop - u istraživanju

III. GRANICE

	granica Grada Zagreba
	granice građevinskih područja grada Zagreba i Sesveta = granice generalnih urbanističkih planova Zagreba i Sesveta
	granica Parka prirode Medvednica = granica izrade PPPPO Medvednica

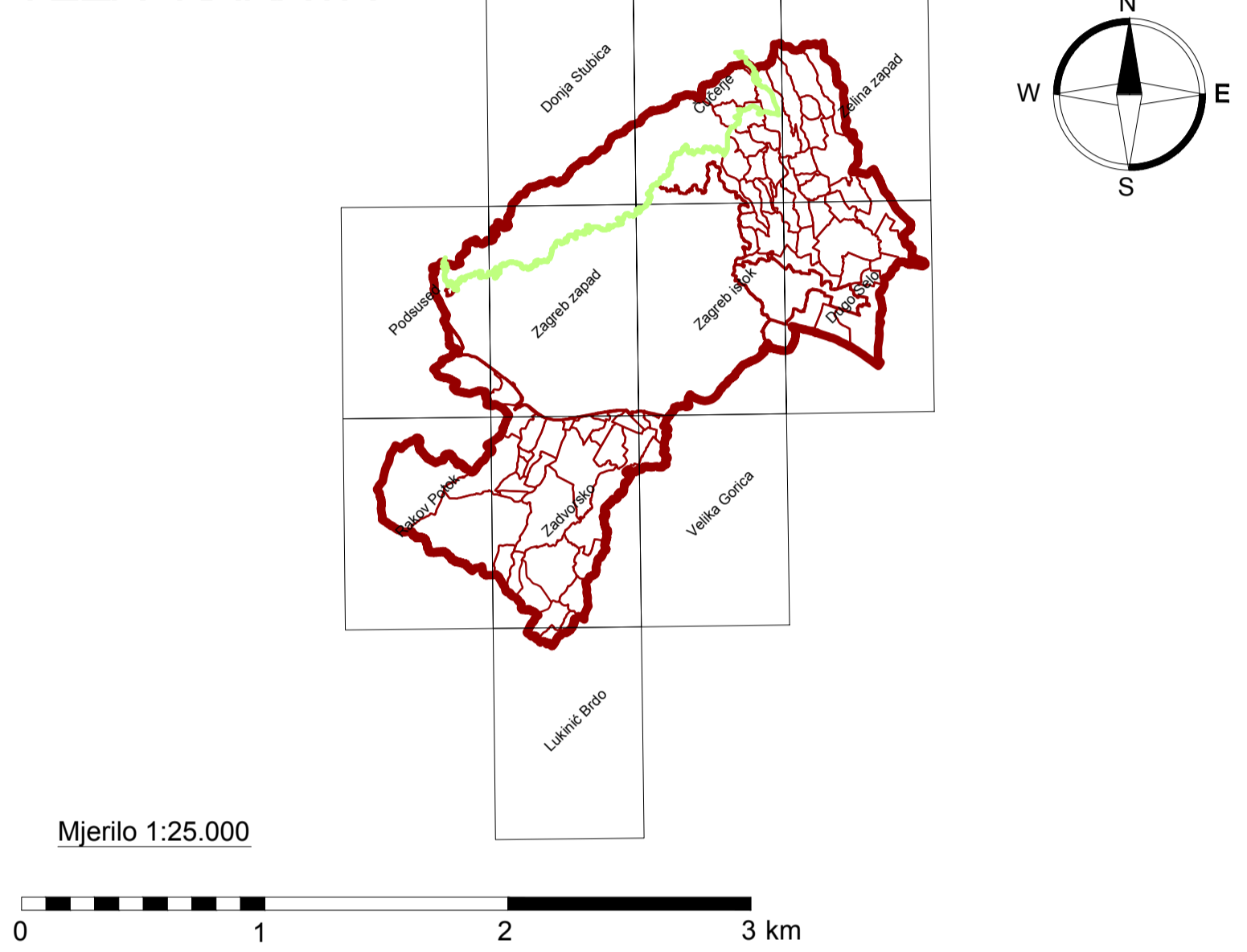
Napomena



PODRUČJE GRAĐEVINSKIH PODRUČJA GRADA ZAGREBA I SESVETA = GRANICE IZRADE GENERALNIH URBANISTIČKIH PLANOVA ZAGREBA I SESVETA - USMJERENJA IZ PPGZ-a

/ detaljnije razgraničenje namjene prostora unutar građevinskih područja grada Zagreba i Sesveta te uvjeti gradnje određuju se generalnim urbanističkim planovima Zagreba i Sesveta /

VEZA KARATA



GRAD ZAGREB

Naziv prostornog plana:

PROSTORNI PLAN GRADA ZAGREBA - IZMJENE I DOPUNE 2014.

INFRASTRUKTURNI SUSTAVI I MREŽE
Vodnogospodarski sustav
Obrada, skladištenje i odlaganje otpada

Broj kartografskog prikaza: **2.B.** Mjerilo kartografskog prikaza: **1:25.000**

Odluka o izradi izmjena i dopuna Prostornog plana Grada Zagreba
(Službeni glasnik Grada Zagreba 17/10 i 5/12)

Odluka o izmjenama i dopunama Odluke o donošenju
Prostornog plana Grada Zagreba
(Službeni glasnik Grada Zagreba 21/14)

Javna rasprava objavljena je: 20. travnja 2011.
Ponovna javna rasprava objavljena je: 13. srpnja 2012.
Ponovna javna rasprava objavljena je: 3. srpnja 2014.

Javni uvid održan je od 2. svibnja do 16. svibnja 2011.
Ponovni javni uvid održan je od 23. srpnja 2012. do 6. kolovoza 2012.
Ponovni javni uvid održan je od 14. srpnja 2014. do 21. srpnja 2014.

Nositelj izrade: **Gradski ured za prostorno uređenje, izgradnju Grada, graditeljstvo, komunalne poslove i promet
Trg Stjepana Radića 1, Zagreb**

Pečat Gradskog ureda za prostorno uređenje, izgradnju Grada,
graditeljstvo, komunalne poslove i promet

Pročelnik Gradskog ureda za prostorno uređenje, izgradnju Grada,
graditeljstvo, komunalne poslove i promet

M.P.

mr.sc. Dinko Bilić, dipl.oec.

Odgovorna osoba za provođenje javne rasprave:

Marijana Sironić, dipl. ing. arh.

Suglasnost na Plan: **Ministarstvo graditeljstva i prostornog uređenja**
Broj suglasnosti: **KLASA: 350-02/14-11-34, URBROJ: 531-05-14-2**

Datum: **24. rujna 2014.**

Izradio: **Zavod za prostorno uređenje Grada Zagreba
Republike Austrije 18, Zagreb**

Pečat pravne osobe koja je izradila Plan:

odgovorna osoba izrađivača Plana:
ravnatelj Zavoda za prostorno uređenje Grada Zagreba

M.P.

Ivica Fanjek, dipl. ing. arh.

Odgovorni voditelj izrade Izmjena i dopuna Plana:

M.P.

Sanja Šerbetić Tunjić, dipl. ing. arh.

Stručni tim u izradi Plana:

- | | | |
|---|---|--|
| 1. Dragica Barešić, dipl.ing.arh. | 9. Mario Livaja, dipl.ing.naft.rud. | 18. Larisa Nukić |
| 2. Mirela Bokunčić Zubac, dipl.ing.arh. | 10. Ivan Lončarić, prof. geog. i pov. | 19. Ana Marija Rajčić, dipl.ing.arh. |
| 3. Marija Brković | 11. Dubravka - Petra Lubin, dipl.ing.arh. | 20. Lidija Šekel, dipl.ing.arh. |
| 4. Maja Bubrić, grad. teh. | 12. Jasna Magdić, dipl.ing.arh. | 21. Jasmina Sirovec Vanić, dipl.ing.arh. |
| 5. Martina Čavlović, dipl. iur. | 13. Tomislav Mamić | 22. Sanja Šerbetić Tunjić, dipl.ing.arh. |
| 6. Ivica Fanjek, dipl.ing.arh. | 14. Vibeja Marinković | 23. Sabina Šabanović, dipl.ing.arh. |
| 7. Boris Gregurić, dipl.ing.arh. | 15. Nives Momar, dipl.ing.arh. | 24. Dubravko Širota, dipl.ing.prom. |
| 8. Kristina Kiš-Bonačić, dipl.ing.arh. | 16. Jasmina Nad, dipl.ing.agr. | 25. Dubravka Žic, dipl.ing.arh. |
| | 17. Vladimir Ničić, dipl.ing.grad. | |

Geoinformatička obrada: **Geofoto d.o.o. - Kartografski ođjel**

Pečat Gradske skupštine Grada Zagreba

Predsjednik Gradske skupštine Grada Zagreba:

M.P.

Darinko Kosor

Istovjetnost ovog plana s Izvornikom ovjerava:

Pečat nadležnog tijela:

M.P.

PROSTORNI PLAN GRADA ZAGREBA

2. INFRASTRUKTURNI SUSTAVI I MREŽE

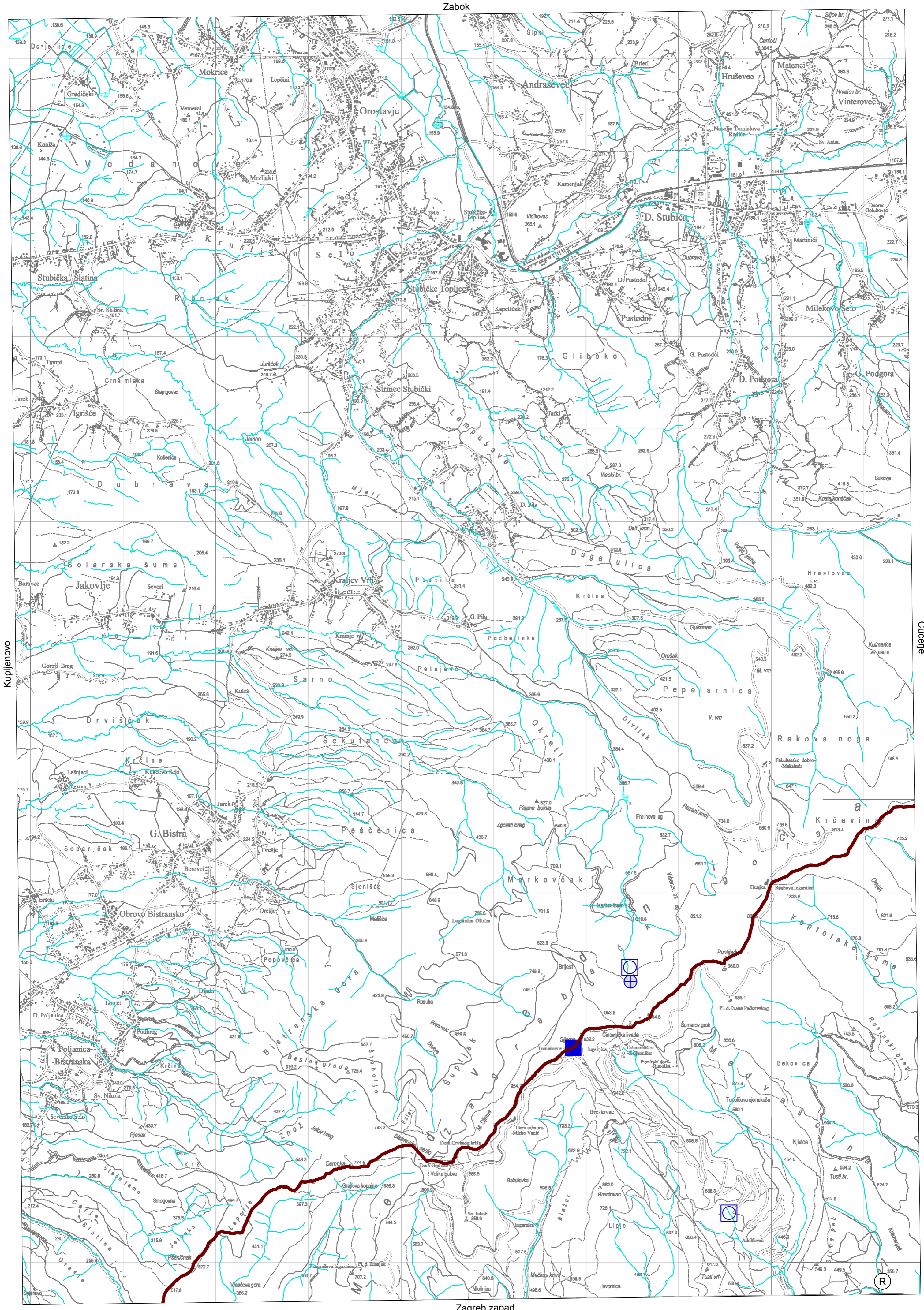
2.B. Vodnogospodarski sustav,

Obrada, skladištenje i odlaganje otpada - izmjene i dopune 2014.

Donja Stubica

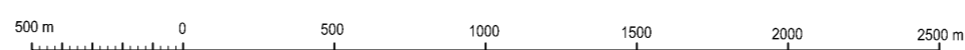
320-2-2

Topografska karta 1:25000



© Zavod za prostorno uređenje Grada Zagreba
 Državna geodetska uprava Republike Hrvatske
 Gradski zavod za katastar i geodetske poslove Grada Zagreba

1:25 000



Donja Stubica

320-2-2

Gauze-Krügerova projekcija Besselov elipsoid

PROSTORNI PLAN GRADA ZAGREBA

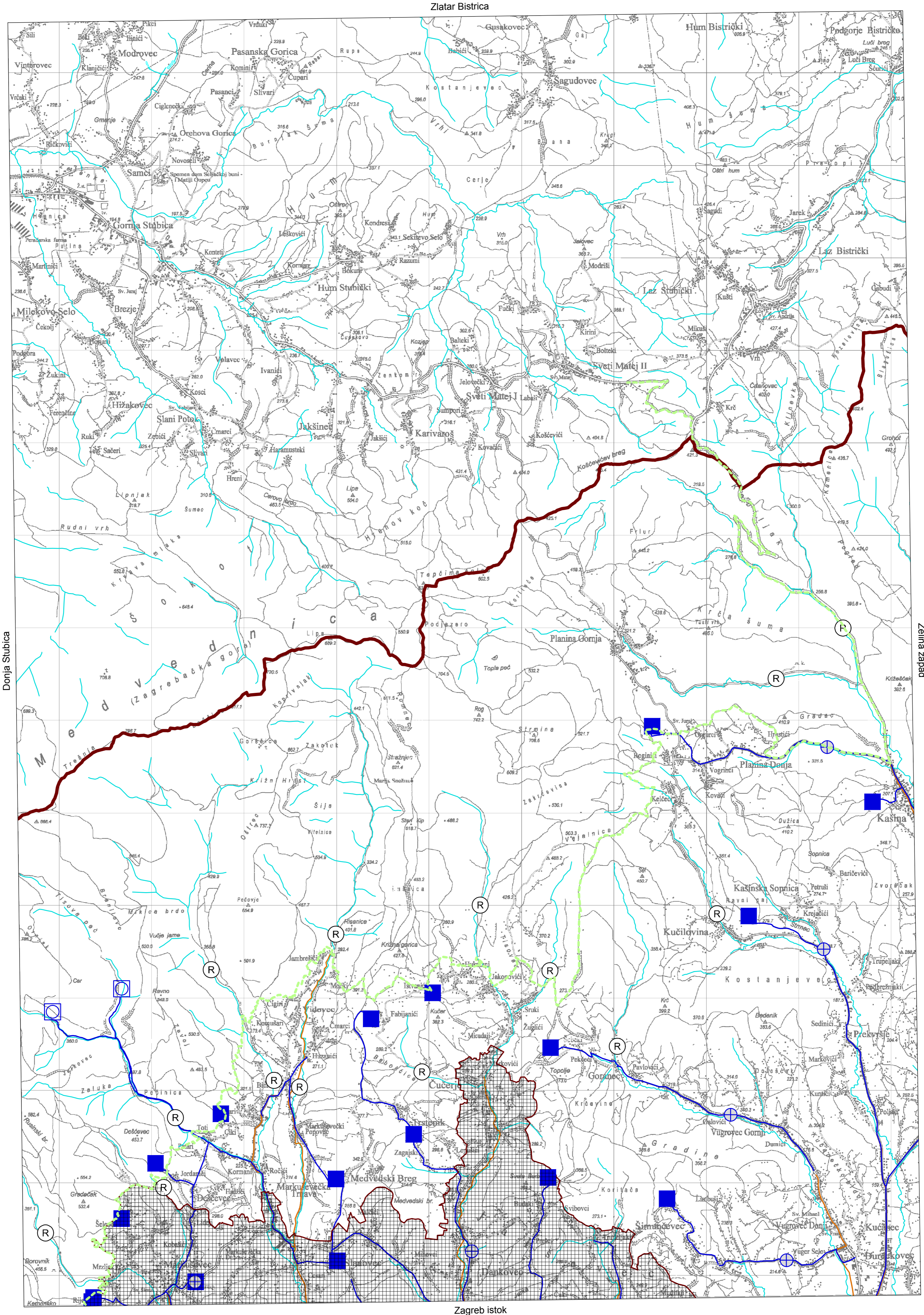
2. INFRASTRUKTURNI SUSTAVI I MREŽE

2.B. Vodnogospodarski sustav,

Obrada, skladištenje i odlaganje otpada - izmjene i dopune 2014.

Čučerje
033-1-1

Topografska karta 1:25000



© Gradski zavod za planiranje razvoja Grada i zaštitu okoliša Grada Zagreba
Državna geodetska uprava Republike Hrvatske
Gradski zavod za katastar i geodetske poslove Grada Zagreba

1:25000

Čučerje
033-1-1

500 m 0 500 1000 1500 2000 2500 m

Gauss-Krugerova projekcija Besselov elipsoid

PROSTORNI PLAN GRADA ZAGREBA

2. INFRASTRUKTURNI SUSTAVI I MREŽE

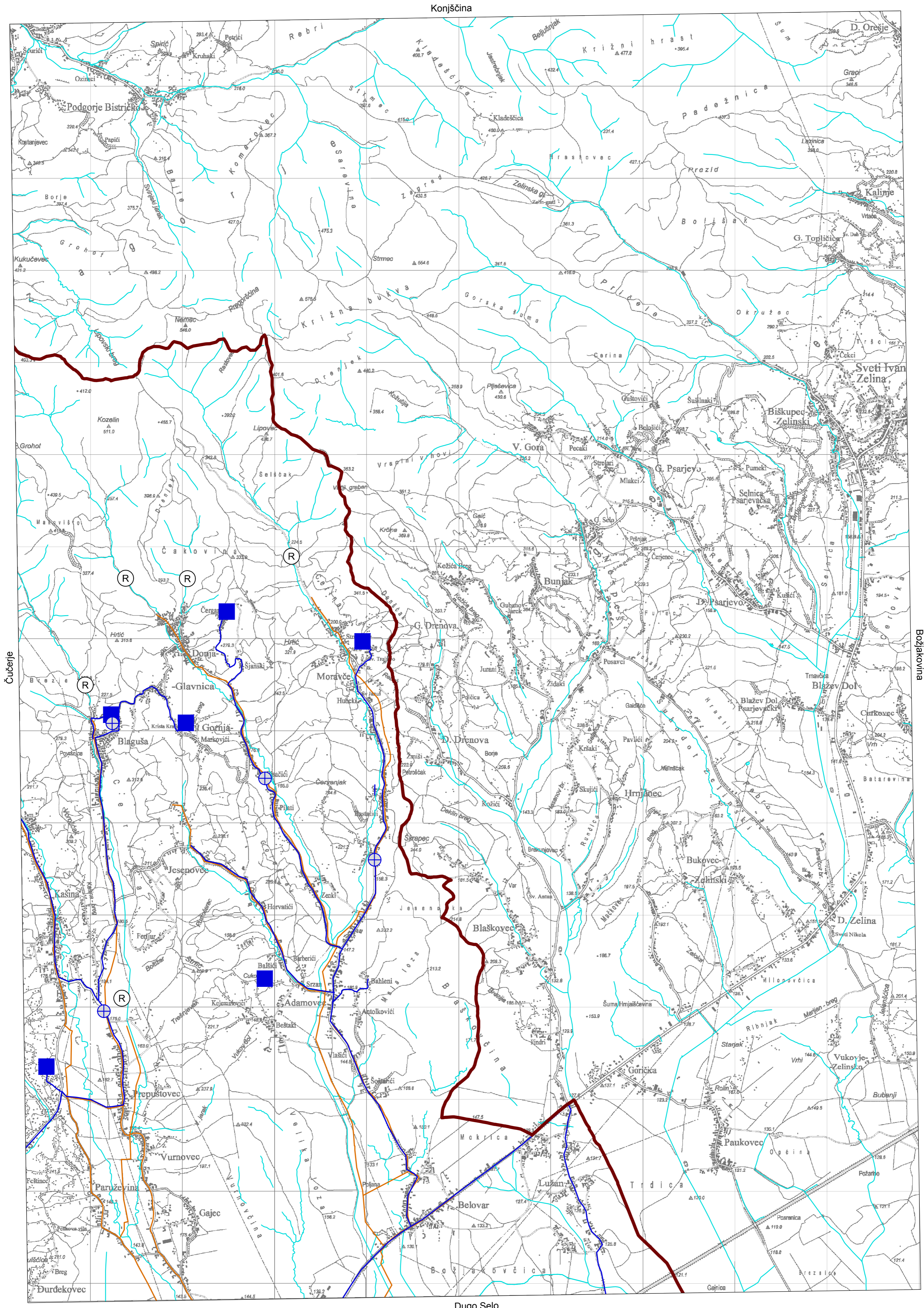
2.B. Vodnogospodarski sustav,

Obrada, skladištenje i odlaganje otpada - izmjene i dopune 2014.

Zelina - zapad

033-1-2


Topografska karta 1:25000



© Zavod za prostorno uređenje Grada Zagreba
Državna geodetska uprava Republike Hrvatske
Gradski zavod za katastar i geodetske poslove Grada Zagreba

1:25000

Zelina - zapad
033-1-2



Gauss-Krügerova projekcija Besselov elipsoid

PROSTORNI PLAN GRADA ZAGREBA

2. INFRASTRUKTURNI SUSTAVI I MREŽE

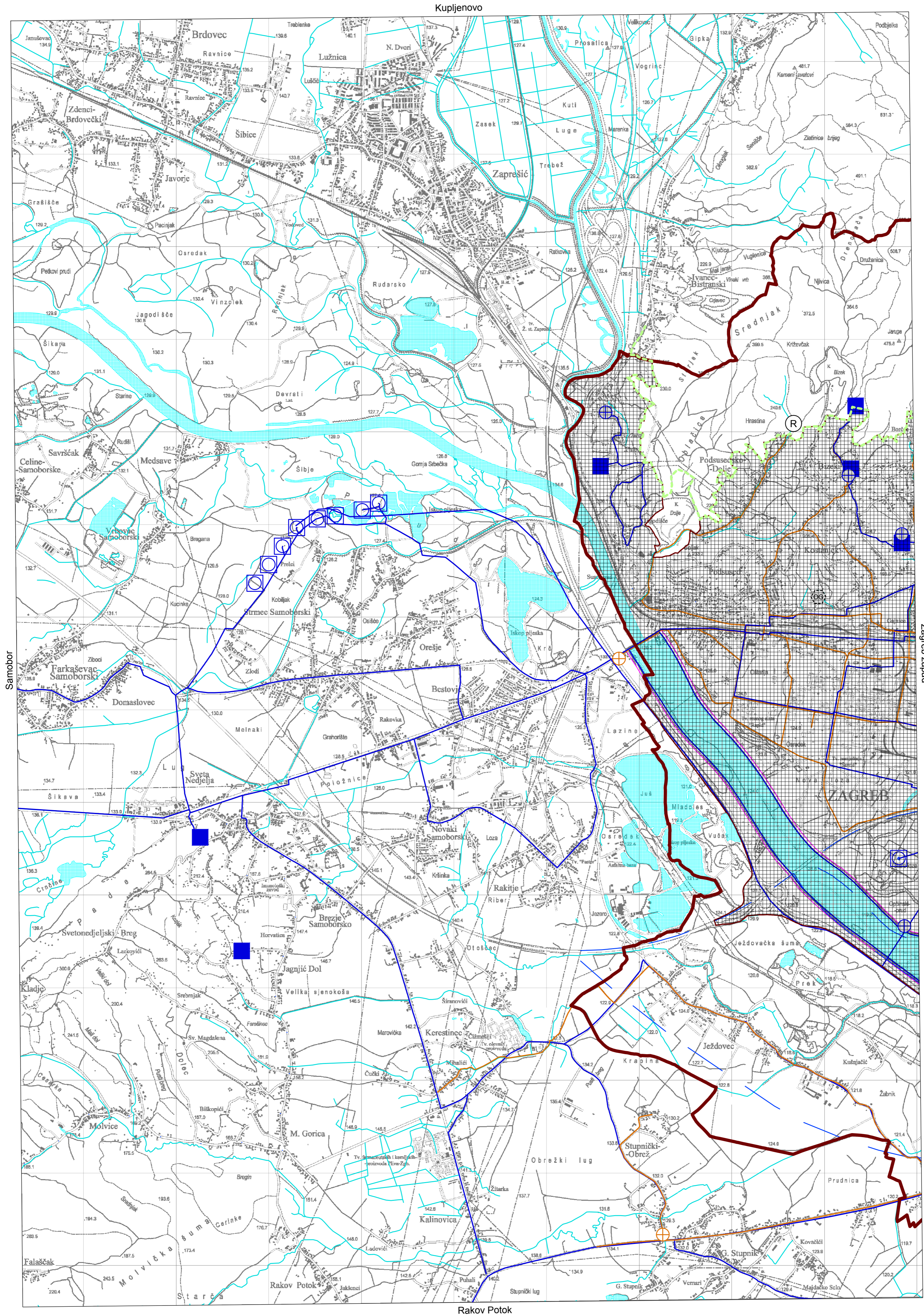
2.B. Vodnogospodarski sustav,

Obrada, skladištenje i odlaganje otpada - izmjene i dopune 2014.

Podsused


320-2-3

Topografska karta 1:25000



© Zavod za prostorno uređenje Grada Zagreba
Državna geodetska uprava Republike Hrvatske
Gradski zavod za katastar i geodetske poslove Grada Zagreba

1:25 000



Podsused
320-2-3

PROSTORNI PLAN GRADA ZAGREBA

2. INFRASTRUKTURNI SUSTAVI I MREŽE

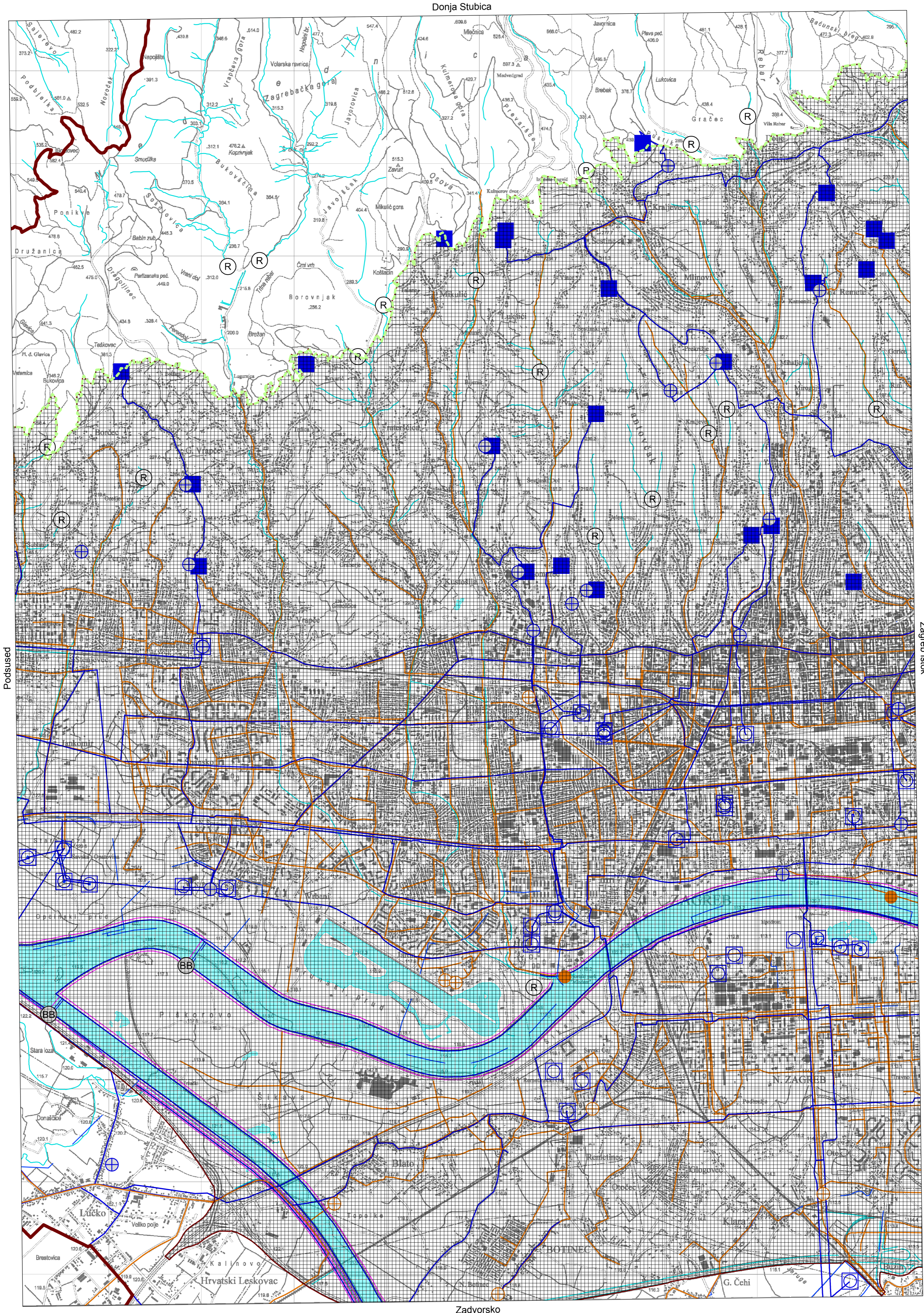
2.B. Vodnogospodarski sustav,

Obrada, skladištenje i odlaganje otpada - izmjene i dopune 2014.

Zagreb - zapad


320-2-4

Topografska karta 1:25000



© Zavod za prostorno uređenje Grada Zagreba
Državna geodetska uprava Republike Hrvatske
Gradski zavod za katastar i geodetske poslove Grada Zagreba

1:25 000



Zagreb - zapad

320-2-4

Gauss-Krügerova projekcija Besselov elipsoid

PROSTORNI PLAN GRADA ZAGREBA

2. INFRASTRUKTURNI SUSTAVI I MREŽE

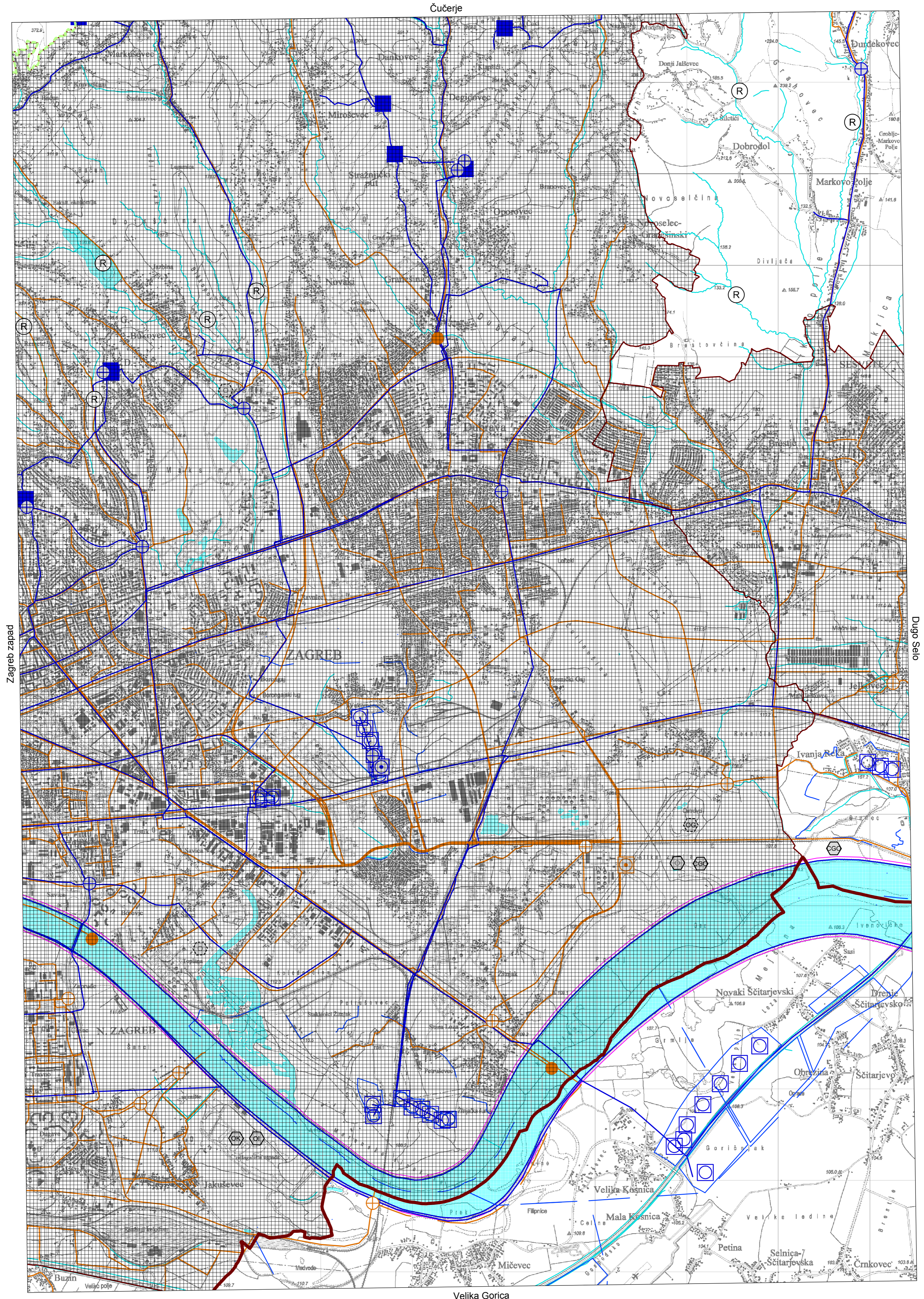
2.B. Vodnogospodarski sustav,

Obrada, skladištenje i odlaganje otpada - izmjene i dopune 2014.

Zagreb-istok

033-1-3

Topografska karta 1:25000



PROSTORNI PLAN GRADA ZAGREBA

2. INFRASTRUKTURNI SUSTAVI I MREŽE

2.B. Vodnogospodarski sustav,

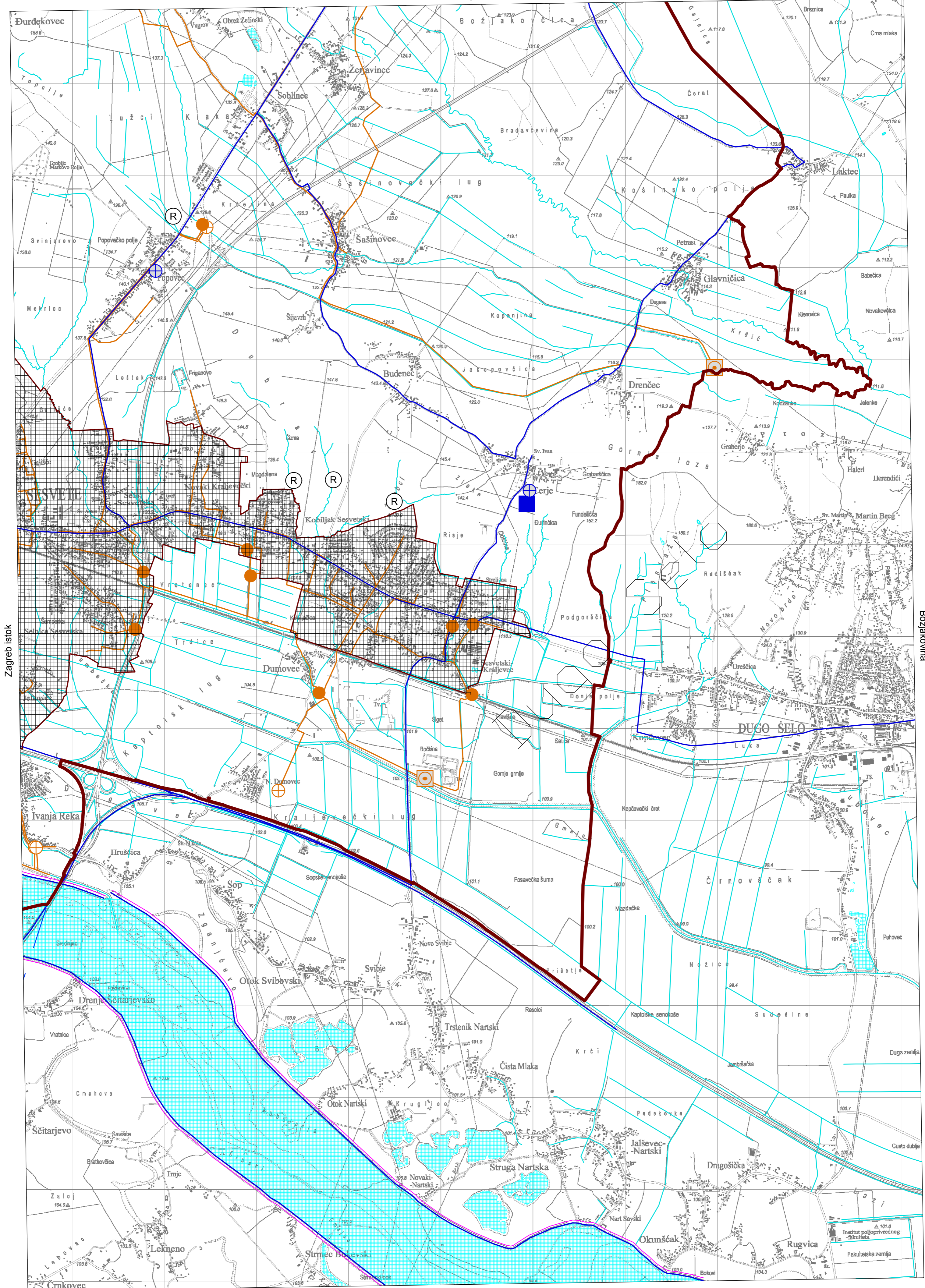
Obrada, skladištenje i odlaganje otpada - izmjene i dopune 2014.

Dugo Selo

033-14

Topografska karta 1:25000

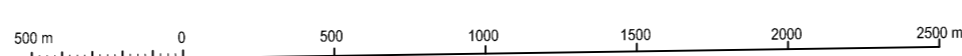
Zelina zapad



Zagreb istok

Božjakovina

Turopolje



PROSTORNI PLAN GRADA ZAGREBA

2. INFRASTRUKTURNI SUSTAVI I MREŽE

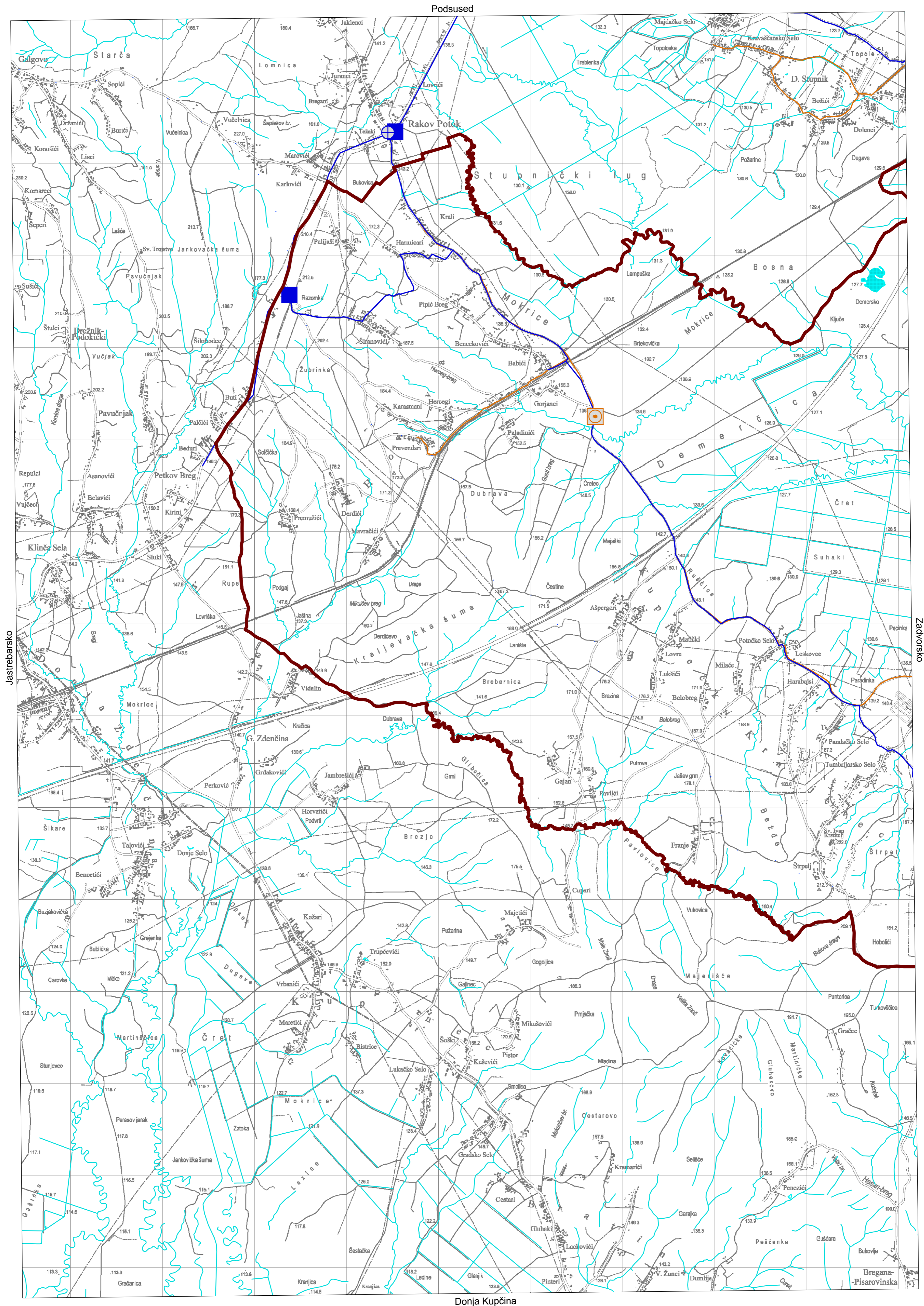
2.B. Vodnogospodarski sustav,

Obrada, skladištenje i odlaganje otpada - izmjene i dopune 2014.

Rakov Potok

320-4-1

Topografska karta 1:25000



© Zavod za prostorno uređenje Grada Zagreba
Državna geodetska uprava Republike Hrvatske
Gradski zavod za katastar i geodetske poslove Grada Zagreba

1:25 000

500 m 0 500 1000 1500 2000 2500 m

Rakov Potok

320-4-1

Gauss-Wägrerova projekcija Besselov elipsoid

PROSTORNI PLAN GRADA ZAGREBA

2. INFRASTRUKTURNI SUSTAVI I MREŽE

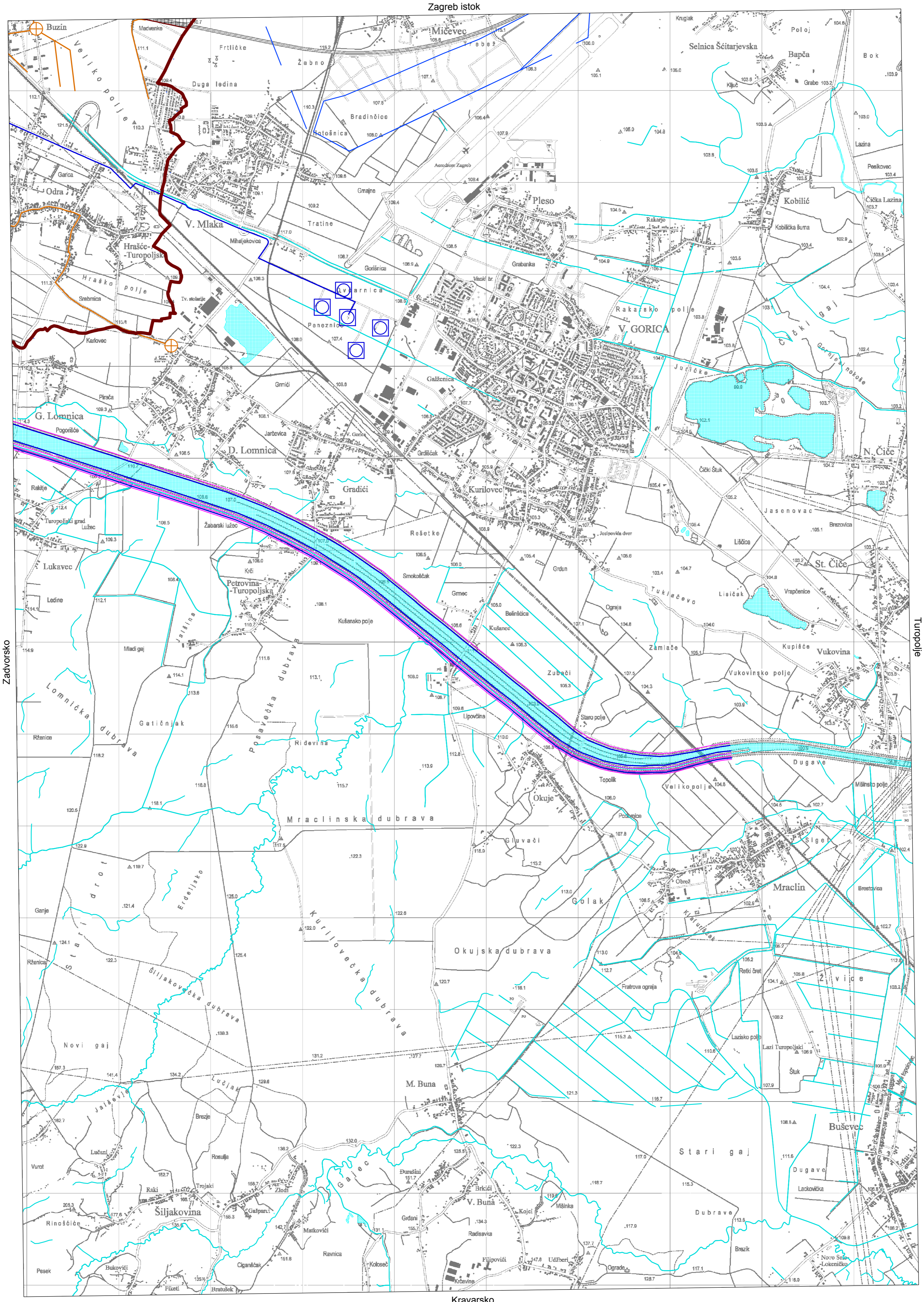
2.B. Vodnogospodarski sustav,

Obrada, skladištenje i odlaganje otpada - izmjene i dopune 2014.

Velika Gorica

321-3-1

Topografska karta 1:25000



Zadovorsko

Turopolje

PROSTORNI PLAN GRADA ZAGREBA

2. INFRASTRUKTURNI SUSTAVI I MREŽE


2.B. Vodnogospodarski sustav,

Obrada, skladištenje i odlaganje otpada - izmjene i dopune 2014.

Lukinić Brdo

320-4-4

Topografska karta 1:25000



Donja Kupčina

Kravarsko

Bović

