GRAD ZAGREB

GENERALNI URBANISTIČKI PLAN GRADA ZAGREBA

MREŽA GOSPODARSKIH I DRUŠTVENIH DJELATNOSTI

TUMAČ PLANSKOG ZNAKOVLJA

- D — JAVNA I DRUŠTVENA NAMJENA
- D1 — JAVNA I DRUŠTVENA NAMJENA - UPRAVNA
- D2 — JAVNA I DRUŠTVENA NAMJENA - SOCIJALNA
- D3 — JAVNA I DRUŠTVENA NAMJENA - ZDRAVSTVENA
- D4 — JAVNA I DRUŠTVENA NAMJENA - PREDŠKOLSKA
- D5 — JAVNA I DRUŠTVENA NAMJENA - ŠKOLSKA
- D6 — JAVNA I DRUŠTVENA NAMJENA - VISOKO UČILIŠTE I ZNANOST, TEHNOLOŠKI PARKOVI
- D7 — JAVNA I DRUŠTVENA NAMJENA - KULTURNA
- D8 — JAVNA I DRUŠTVENA NAMJENA - VJERSKA
- G — GOSPODARSKA NAMJENA
- I — GOSPODARSKA NAMJENA - PROIZVODNA
- K1 — GOSPODARSKA NAMJENA - POSLOVNA
- K2 — GOSPODARSKA NAMJENA - TRGOVAČKI KOMPLEKSI
- T — GOSPODARSKA NAMJENA - UGOSTITELJSKO TURISTIČKA
- TR — TRŽNICA
- GRANICA GENERALNOG URBANISTIČKOG PLANA GRADA ZAGREBA

VEZA KARATA:

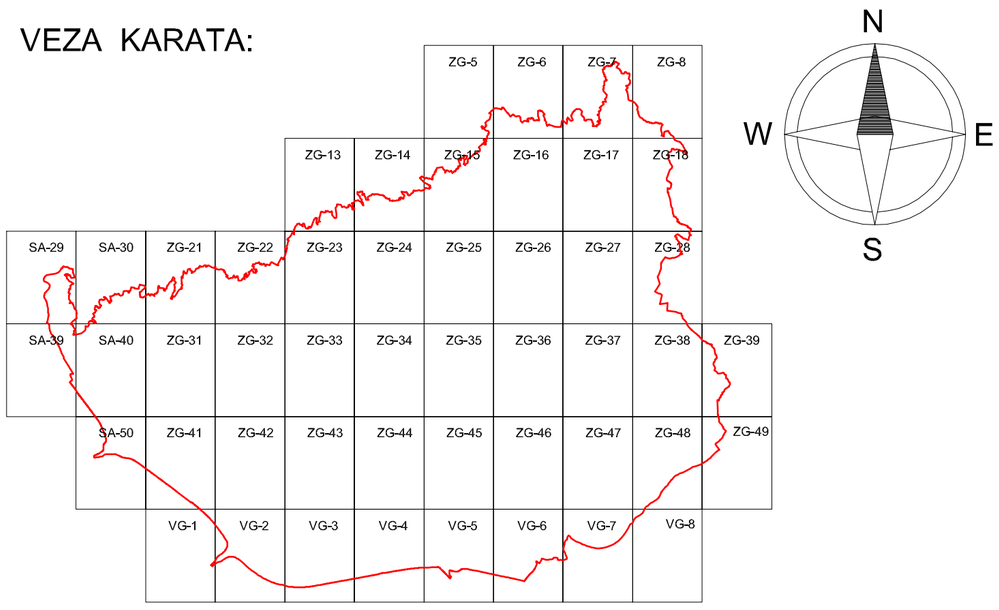

GRAD ZAGREB

GENERALNI URBANISTIČKI PLAN GRADA ZAGREBA

2. MREŽA GOSPODARSKIH I DRUŠTVENIH DJELATNOSTI

Broj kartografskog prikaza: 2	Mjerilo kartografskog prikaza: 1:5000
Program mjera za unapređenje stanja u prostoru Grada Zagreba za razdoblje 2005.-2009.(Sl. glasnik Grada Zagreba 6/05, 10/06, 14/06, 18/06, 4/07 i 07/07)	Odluka o donošenju Generalnoga urbanističkog plana grada Zagreba (Sl. glasnik Grada Zagreba 16/07)
Javna rasprava objavljena je: 8. kolovoza 2007.	Javni uvid: 16. kolovoza - 14. rujna 2007.
Pečat Gradskog zavoda za prostorno uređenje odgovornog za provođenje javne rasprave:	Odgovorna osoba za provođenje javne rasprave: Ranko Šehtel, dipl. ing. arh.
Suglasnost na plan prema članku 26. Zakona o prostornom uređenju (Narodne novine br.30/94, 68/98, 61/00, 32/02 i 100/04) izdana od Gradskog ureda za prostorno uređenje, zaštitu okoliša, izgradnju Grada, graditeljstvo, komunalne poslove i promet: Klasa:350-02/2007-01/0028, Ur.broj:251-13-01/001-07-11, od 28. studenog 2007.	
Izradio: Gradski zavod za prostorno uređenje 10000 Zagreb, Ulica Republike Austrije 18	
Pečat Gradskog zavoda za prostorno uređenje - izrađivača Plana:	Odgovorna osoba izrađivača plana: Pročelnik Gradskog zavoda za prostorno uređenje Ivica Fanjek, dipl. ing. arh.
Koordinator Plana: Ivica Fanjek, dipl.ing.arh.	

Stručni tim u izradi plana:

1. Barešić Dragica, dipl.ing.arh.
2. Bedenko Iva, dipl.ing.arh.
3. Biluš Toni, dipl.ing.prom.
4. Bokulić-Žubac Mirela, dipl.ing.arh.
5. Bubrić Maja, grad.teh.
6. Bul Karolina, dipl.ing.arh.
7. Celio-Cega Vojna, dipl.ing.arh.
8. Čučković Miroslav, graf.teh.
9. Ćuk Damir, prom.teh.
10. Dračić Tatjana, ing.arh.
11. Dulčić Anja, dipl.ing.arh.
12. Fanjek Ivica, dipl.ing.arh.
13. Hanjak Jadranka
14. Gašpert Rajka, ing.grad.
15. Grabundžija Mirela, dipl.ing.šum.
16. Gregurić Boris, dipl.ing.arh
17. Holjevac Krešo
18. Horvat Željko, dipl.iur.
19. Mr.sc. Kelčec-Suhovec Stjepan, dipl.ing.prom.
20. Mr.sc. Kelemen-Pepeonik Valerija, dipl.ing.geog.
21. Kiš-Bonačić Kristina, dipl.ing.arh.
22. Konjević Tomislav, grad.teh.
23. Lončarić Ivan, prof.geog. i pov.
24. Magdić Jasna, dipl.ing.arh.
25. Mamić Tomislav
26. Mandić Jasna, ing.grad.
27. Marinić Mira
28. Marinković Višnja
29. Meštrović Mirna, dipl.ing.arh.
30. Mornar Nives, dipl. ing.arh.
31. Mudronja Kristina, prof.geog. i geol.
32. Nikolić Stjepan, dipl.kulturno-tehnički ing.
33. Ninić Vladimir, dipl. ing. grad.
34. Pavlović Željka, dipl. ing. grad.
35. Puškadija Frana, dipl. ing.prom.
36. Rački Neda, dipl.oec.
37. Rajčić Ana-Marija, dipl. ing.arh.
38. Ranić Ančica
39. Sekol Lidija, dipl.ing. arh.
40. Sironić Marijana, dipl.ing.arh.
41. Sirovec Jasmina, dipl.ing.arh.
42. Šehtel Ranko, dipl.ing.arh.
43. Šerbetić-Tunjić Sanja, dipl.ing.arh.
44. Šiško Darko, dipl.ing.geod.
45. Škreblin Nives, dipl.ing.arh.
46. Šterk-Valentak Rajna, dipl.ing. grad.
47. Thumm Luka, dipl. dizajner
48. Veselić-Bruvo Jadranka, dipl. ing. arh.
49. Vojnić Robert, prof. geog.
50. Vučetić Marijana, arh. tehn.
51. Vuger Matija, dipl. ing. prom.
52. Žic Dubravka, dipl. ing.arh.

KARTOGRAFSKA BAZA I GEOINFORMATIČKA OBRADA

dr. sc. Zvonko Biljecki, dipl.ing.geod.
Tomislav Tonković, mag.ing.geod.
Vladimir Barićević, mag.ing.geod.
Damir Perić, mag.ing.geod.

Pečat Gradske skupštine Grada Zagreba	Predsjednica Gradske skupštine Grada Zagreba Mr.sc. Tatjana Holjevac dipl.ing.el.
Istovjetnost ovog plana s izvornikom ovjerava:	Pečat nadležnog tijela:

GENERALNI URBANISTIČKI PLAN GRADA ZAGREBA

2. MREŽA GOSPODARSKIH I DRUŠTVENIH DJELATNOSTI

Hrvatska osnovna karta

5I22-29

SAMOBOR - 29

SAMOBOR - 19

SAMOBOR - 28

SAMOBOR - 30

SAMOBOR - 39

ZAPREŠIĆ

GRABE

RUŠEVLJE

PAŠINEC

STRUGE

IVANEC

POD KRIŽEM

SUMEŠĆEC

KAMENJAK

VRBINA

VRBENICA

DONJI JAREK

BANOVSKI BREG

VUNJSKO POLJE

DUŽINE

STRMINE

GORNJI JAREK

DONJA VRBINA

PRUDEREC

JAGODIŠĆE

JAGODIŠĆE

"KARBON" kemijska industrija

KRAPINA

SAVA

K1

BC

TV

ZP

© Gradski zavod za planiranje razvoja Grada i zaštitu okoliša Grada Zagreba
Državna geodetska uprava Republike Hrvatske
Gradski zavod za katastar i geodetske poslove Grada Zagreba

SAMOBOR - 29

Mjerilo 1 : 5000

100 0 100 200 300 400 500m

Ekvidistancija 5 m

KATASTARSKE OPĆINE
A.
B.
C.

Izradba: Geofoto - Zagreb

GRAD ZAGREB
Gradski zavod za prostorno uređenje

PROČELNIK
Ivica Fanjek, dipl.ing.arh.

Zagreb, studeni 2007.

Aerofotogrametrijsko snimanje : veljača 1998. god.
Tiskano : 1999. god.

GENERALNI URBANISTIČKI PLAN GRADA ZAGREBA

2. MREŽA GOSPODARSKIH I DRUŠTVENIH DJELATNOSTI

Hrvatska osnovna karta

5I22-30

SAMOBOR - 30

SAMOBOR - 20

SAMOBOR - 29

SAMOBOR - 31

SAMOBOR - 40

IVANEC

BRAĆE RADIĆA

ORJAVEC

IVANIŠČAK

DRUŽANICA

SREDNJAK

441C 411.28

441Z 399.51

KRIŽEVČAK

GORUPOVO

KUČERI

SUHODOL

HRASTINA

PODSUSEDSKO DOLJE

BIZEK

D

D5

D2

K

© Gradski zavod za planiranje razvoja Grada i zaštitu okoliša Grada Zagreba
Državna geodetska uprava Republike Hrvatske
Gradski zavod za katastar i geodetske poslove Grada Zagreba

SAMOBOR - 30

Mjerilo 1 : 5000

100 0 100 200 300 400 500m

Ekvidistancija 5 m

KATASTARSKE OPĆINE
A.
B.
C.

Izradba: Geofoto - Zagreb

GRAD ZAGREB
Gradski zavod za prostorno uređenje

PROČELNIK
Ivica Fanjek, dipl.ing.arh.

Zagreb, studeni 2007.

Aerofotogrametrijsko snimanje : veljača 1998. god.
Tiskano : 1999. god.

GENERALNI URBANISTIČKI PLAN GRADA ZAGREBA

2. MREŽA GOSPODARSKIH I DRUŠTVENIH DJELATNOSTI

Hrvatska osnovna karta

5I22-39

SAMOBOR - 39

SAMOBOR - 29

SAMOBOR - 38

SAMOBOR - 40

SAMOBOR - 49

MALO USTJE

VELIKO USTJE

JAGODIŠĆE

SRBEČKA

SUSEDGRAD

PODSUSED

OREŠKI PRUD

RAKITSKO

SAVA

MRAVCI

ORŠJE

VRBINA

PRUD

SRBEČKA

BESTOVJE

VRBINA

SAŠNICA

PODREBAR

RAKITJE

INZOLA

D5

Šport.

N.K. Podsused

N.K. "Bestovje"

Mjesni odbor

Šk "Bestovje"

SAMOBORSKA CESTA

RAKITSKA CESTA

KANAL GUSTI RAJ

PODSUSEDSKI TRG

© Gradski zavod za planiranje razvoja Grada i zaštitu okoliša Grada Zagreba
Državna geodetska uprava Republike Hrvatske
Gradski zavod za katastar i geodetske poslove Grada Zagreba

SAMOBOR - 39

Mjerilo 1 : 5000

100 0 100 200 300 400 500m

Ekvidistancija 5 m

KATASTARSKE OPĆINE

A.
B.
C.

Izradba: Geofoto - Zagreb

GRAD ZAGREB
Gradski zavod za prostorno uređenje

PROČELNIK
Ivica Fanjek, dipl.ing.arh.

Zagreb, studeni 2007.

Aerofotogrametrijsko snimanje : veljača 1998. god.

Tiskano : 1999. god.

GENERALNI URBANISTIČKI PLAN GRADA ZAGREBA

2. MREŽA GOSPODARSKIH I DRUŠTVENIH DJELATNOSTI

Hrvatska osnovna karta

5I22-40

SAMOBOR - 40

SAMOBOR - 30

SAMOBOR - 39

ZAGREB - 31

SAMOBOR - 50

PODSUSED

GOLJAK

KOSTANJEK

PODSUSEDSKO POLJE

PRISAVIŠĆE

INZOLA

MLADOLES

POSAVJE

OSREDEK

BETONARA

SAVA

VINOGRAD

BANSKI

PODSUSEDSKA ALEJA

ALEJA BOLOGNE

SAMOBORSKA CESTA

KOVINSKA

SKOPRIVA

VELIMIRA

DOLEC

"ZET"

"RAPID"

"KOM"

"SAVRIC"

"JEDINSTVO"

"Dalmacijacement"

TS

Rz

D8 D5 D2 D4 D K1 G K2

© Gradski zavod za planiranje razvoja Grada i zaštitu okoliša Grada Zagreba
Državna geodetska uprava Republike Hrvatske
Gradski zavod za katastar i geodetske poslove Grada Zagreba

SAMOBOR - 40

Mjerilo 1 : 5000

100 0 100 200 300 400 500m

Ekvidistancija 5 m

KATASTARSKE OPĆINE
A.
B.
C.

GRAD ZAGREB
Gradski zavod za prostorno uređenje

PROČELNIK
Ivica Fanjek, dipl.ing.arh.

Zagreb, studeni 2007.

Izradba: Geofoto - Zagreb

Aerofotogrametrijsko snimanje : veljača 1998. god.
Tiskano : 1999. god.

Hrvatska osnovna karta

GENERALNI URBANISTIČKI PLAN GRADA ZAGREBA

2. MREŽA GOSPODARSKIH I DRUŠTVENIH DJELATNOSTI

5I22-50

SAMOBOR - 50

SAMOBOR - 40

SAMOBOR - 49

ZAGREB - 41

JASTREBARSKO - 10

VOŠČINEK

INZULA

VUČJAK

POSAVJE

PRISAVIŠČE

K2

G

LJUBLJANSKA AVENIJA

SAVA

OTOK

POTOK BRVNICA

MED SELOM

BIŠKUPIĆI

JEŽDOVEC

JEŽDOVEČKA

VUKASI

KOPRNICA

BRIJEG

KRČI

STARI KRČ

ŽABNIK

POTOK SAVICA

"Lučko" Zrakoplovna baza

Betonara "Hidroelektra"

Betonara "Viadukt"

© Gradski zavod za planiranje razvoja Grada i zaštitu okoliša Grada Zagreba
Državna geodetska uprava Republike Hrvatske
Gradski zavod za katastar i geodetske poslove Grada Zagreba

SAMOBOR - 50

Mjerilo 1 : 5000

100 0 100 200 300 400 500m

Ekvidistancija 5 m

KATASTARSKE OPĆINE
A.
B.
C.

Izradba: Geofoto - Zagreb

GRAD ZAGREB
Gradski zavod za prostorno uređenje

PROČELNIK
Ivica Fanjek, dipl.ing.arh.

Zagreb, studeni 2007.

Aerofotogrametrijsko snimanje : veljača 1998. god.
Tiskano : 1999. god.

GENERALNI URBANISTIČKI PLAN GRADA ZAGREBA

2. MREŽA GOSPODARSKIH I DRUŠTVENIH DJELATNOSTI

Hrvatska osnovna karta

5J21-1

VELIKA GORICA - 1

ZAGREB - 41

PRKANI
PODSTRUGE
POPOVCICA
GAJ
LUČKO
ZDENČINA
OTOŠČEC
STUPNIK
KRČEVINA
KOSTURINEC
ROŽMANKE
VELIKO POLJE
PARKANI
TREBEŽ
LOPATAK
ARMICE
MALOPOLCI
POD ČEP
VELIKE SJENOKOŠE
PODGRADIŠĆE
HRVATSKI LESKOVAC
STUPNIK
TOPOLJE

HIDROELEKTRA
STARČA
JEŽDOVEČKA
PUŠKARIĆEVA
GORNJOSTUPNIČKA
DOLENICA
UNČANSKA
HRVATSKOSELSKA
GOSPODARSKA ULICA
JADRANSKA AVENIJA
MIRKA BEDEKA
ZASTAVNICE
Šport. igralište
Šport
Tv Exportdrvo
Institut "Ruđer Bošković"
"Hrvatske ceste"
Naplata - autocesta
"Eurobus"
"Pliva"
TS
DZ
SK
PP

VELIKA GORICA - 11

© Gradski zavod za planiranje razvoja Grada i zaštitu okoliša Grada Zagreba
Državna geodetska uprava Republike Hrvatske
Gradski zavod za katastar i geodetske poslove Grada Zagreba

Mjerilo 1 : 5000

100 0 100 200 300 400 500m

Ekvidistancija 5 m

KATASTARSKE OPĆINE
A.
B.
C.

Izradba: Geofoto - Zagreb

GRAD ZAGREB
Gradski zavod za prostorno uređenje

PROČELNIK
Ivica Fanjek, dipl.ing.arh.

Zagreb, studeni 2007.

Aerofotogrametrijsko snimanje : veljača 1998. god.
Tiskano : 1999. god.

VELIKA GORICA - 1

JASTREBARSKO - 10

VELIKA GORICA - 2

Hrvatska osnovna karta

GENERALNI URBANISTIČKI PLAN GRADA ZAGREBA

2. MREŽA GOSPODARSKIH I DRUŠTVENIH DJELATNOSTI

5J21-2

VELIKA GORICA - 2

ZAGREB - 42

BOROVJE
ŠIKAVA
PRUD
PALINČICA
OTOŠĆEC
KRČEVINE
ZDENČINA
MLADOLES
LUČKO
VUŠIVKE
BLATO
TOPOLKE
ARMICE
KALINOVO
HRVATSKI LESKOVAC
VAŠIGA
DUGAVE
LAKUN

Farma
Šljunčara
"Sveučilišna bolnica" D
PUSKARIĆEVA
KARLOVAČKA
JADRANSKA AVENIJA
ZAGREBAČKA
ČESTA
ZAŠTAVICE
PILANA
Špt. igralište
Špt
"Gorlan"
"Agrokoka"
"Žitnjak"
"Priroda"
poljopr. dobro
TS
Gs
ZP

VELIKA GORICA - 1
VELIKA GORICA - 3
VELIKA GORICA - 12

© Gradski zavod za planiranje razvoja Grada i zaštitu okoliša Grada Zagreba
Državna geodetska uprava Republike Hrvatske
Gradski zavod za katastar i geodetske poslove Grada Zagreba

VELIKA GORICA - 2

Mjerilo 1 : 5000

100 0 100 200 300 400 500m

Ekvidistancija 5 m

KATASTARSKE OPĆINE
A.
B.
C.

Izradba: Geofoto - Zagreb

GRAD ZAGREB
Gradski zavod za prostorno uređenje

PROČELNIK
Ivica Fanjek, dipl.ing.arh.

Zagreb, studeni 2007.

Aerofotogrametrijsko snimanje : veljača 1998. god.
Tiskano : 1999. god.

GENERALNI URBANISTIČKI PLAN GRADA ZAGREBA

2. MREŽA GOSPODARSKIH I DRUŠTVENIH DJELATNOSTI

Hrvatska osnovna karta

5J21-3

VELIKA GORICA - 3

ZAGREB - 43

VELIKA GORICA - 2

VELIKA GORICA - 4

VELIKA GORICA - 13

© Gradski zavod za planiranje razvoja Grada i zaštitu okoliša Grada Zagreba
Državna geodetska uprava Republike Hrvatske
Gradski zavod za katastar i geodetske poslove Grada Zagreba

VELIKA GORICA - 3

Mjerilo 1 : 5000

100 0 100 200 300 400 500m

Ekvidistancija 5 m

KATASTARSKE OPĆINE
A.
B.
C.

Izradba: Geofoto - Zagreb

GRAD ZAGREB
Gradski zavod za prostorno uređenje

PROČELNIK
Ivica Fanjek, dipl.ing.arh.

Zagreb, studeni 2007.

Aerofotogrametrijsko snimanje : veljača 1998. god.
Tiskano : 1999. god.

Hrvatska osnovna karta

GENERALNI URBANISTIČKI PLAN GRADA ZAGREBA

2. MREŽA GOSPODARSKIH I DRUŠTVENIH DJELATNOSTI

5J21-4

VELIKA GORICA - 4

ZAGREB - 44

TROKUT
TRNSKO
KUČER
SREDNJAK
PODBREŽJE
KRČEVINE
PROVENO POLJE
OTOČEC
GLOGOVEC
ČIZMEŠINKA
KLARA
LEDINA
SAVIŠĆE
ZAPRUĐE
KLINCI
DELCI
FURETINA ŽIVICA
BOTINEC
JARUGA
SENOKOŠE
KRČI
GORNJI ČEHI
FUTENICE
TRNJE
BANJANKE
GNOINIKI
ODERNICE
ŽITNO POLJE

VELIKA GORICA - 3

VELIKA GORICA - 5

VELIKA GORICA - 14

© Gradski zavod za planiranje razvoja Grada i zaštitu okoliša Grada Zagreba
Državna geodetska uprava Republike Hrvatske
Gradski zavod za katastar i geodetske poslove Grada Zagreba

VELIKA GORICA - 4

Mjerilo 1 : 5000

100 0 100 200 300 400 500m

Ekvidistancija 5 m

KATASTARSKE OPĆINE
A.
B.
C.

GRAD ZAGREB
Gradski zavod za prostorno uređenje

PROČELNIK
Ivica Fanjek, dipl.ing.arh.

Zagreb, studeni 2007.

Izradba: Geofoto - Zagreb

Aerofotogrametrijsko snimanje : veljača 1998. god.
Tiskano : 1999. god.

GENERALNI URBANISTIČKI PLAN GRADA ZAGREBA

2. MREŽA GOSPODARSKIH I DRUŠTVENIH DJELATNOSTI

Hrvatska osnovna karta

5J21-5

VELIKA GORICA - 5

ZAGREB - 45

VELIKA GORICA - 4

VELIKA GORICA - 6

VELIKA GORICA - 15

© Gradski zavod za planiranje razvoja Grada i zaštitu okoliša Grada Zagreba
Državna geodetska uprava Republike Hrvatske
Gradski zavod za katastar i geodetske poslove Grada Zagreba

VELIKA GORICA - 5

Mjerilo 1 : 5000

100 0 100 200 300 400 500m

Ekvidistancija 5 m

KATASTARSKE OPĆINE
A.
B.
C.

GRAD ZAGREB
Gradski zavod za prostorno uređenje

PROČELNIK
Ivica Fanjek, dipl.ing.arh.

Zagreb, studeni 2007.

Izradba: Geofoto - Zagreb

Aerofotogrametrijsko snimanje : veljača 1998. god.
Tiskano : 1999. god.

Hrvatska osnovna karta

GENERALNI URBANISTIČKI PLAN GRADA ZAGREBA

2. MREŽA GOSPODARSKIH I DRUŠTVENIH DJELATNOSTI

5J21

VELIKA GORICA - 6

ZAGREB - 46

VELIKA GORICA - 5

VELIKA GORICA - 7

VELIKA GORICA - 16

HRELIĆ

SAJMIŠTE

STARA LOZA

SAVA

SAVICA

Odlagalište otpada

JAKUŠEVEC

MALO POLJE

PRUDINEC

BRODIŠĆE

CRKVENO

MEDVODE

VELIKO POLJE

POD GRABOM

FRPLICKE

PIRNACA

LAZINE

DUGA LEDINA

POPOVČICA

Crkva Sv.Marka

Ranžirni kolodvor

Jakuševečka

Galipeka

Velikogorička

K1

K2

D

D8

© Gradski zavod za planiranje razvoja Grada i zaštitu okoliša Grada Zagreba
Državna geodetska uprava Republike Hrvatske
Gradski zavod za katastar i geodetske poslove Grada Zagreba

VELIKA GORICA - 6

Mjerilo 1 : 5000

100 0 100 200 300 400 500m

KATASTARSKE OPĆINE
A.
B.
C.

Izradba: Zavod za fotogrametriju d.d. - Zagreb

GRAD ZAGREB
Gradski zavod za prostorno uređenje

PROČELNIK
Ivica Fanjek, dipl.ing.arh.

Zagreb, studeni 2007.

Aerofotogrametrijsko snimanje : veljača 1998. god.

Tiskano : 1999 god.

Hrvatska osnovna karta

GENERALNI URBANISTIČKI PLAN GRADA ZAGREBA

2. MREŽA GOSPODARSKIH I DRUŠTVENIH DJELATNOSTI

5J21

VELIKA GORICA - 7

ZAGREB - 47

STARA LOZA
KOMERSKO
ZEMLJIČKI
PETRUŠEVEC
KOSNIČKO
CRLJENAK
OSREDEK
Žitnjačka šuma
STARA SAVA
STARA LOZA
MARENSKE LIVADE
MARENSKE LIVADE
ŽITNJAČKA
KOMERSKO
PREKI
PRUDINEC
SAVA
BRODIŠĆE
PREKI
FILIPNICA
MEDVODE
Jankovićeva
Savska
SELO
ZAGRABE
MIČEVEC
Slavonska cesta
GORNJE POLJE
Velikogorička
TREBEŠ
GLOBAČICA
Zaobilaznica
DONJA SJENOKOŠA
KRIVAČA
GRMEK
ŠTUK

VELIKA GORICA - 6

VELIKA GORICA - 8

VELIKA GORICA - 17

© Gradski zavod za planiranje razvoja Grada i zaštitu okoliša Grada Zagreba
Državna geodetska uprava Republike Hrvatske
Gradski zavod za katastar i geodetske poslove Grada Zagreba

VELIKA GORICA - 7

Mjerilo 1 : 5000

100 0 100 200 300 400 500m

KATASTARSKE OPĆINE
A.
B.
C.

Izradba: Zavod za fotogrametriju d.d. - Zagreb

GRAD ZAGREB
Gradski zavod za prostorno uređenje

PROČELNIK
Ivica Fanjek, dipl.ing.arh.

Zagreb, studeni 2007.

Aerofotogrametrijsko snimanje : veljača 1998. god.

Tiskano : 1999 god.

Hrvatska osnovna karta

GENERALNI URBANISTIČKI PLAN GRADA ZAGREBA

2. MREŽA GOSPODARSKIH I DRUŠTVENIH DJELATNOSTI

5J22

VELIKA GORICA - 8

ZAGREB - 48

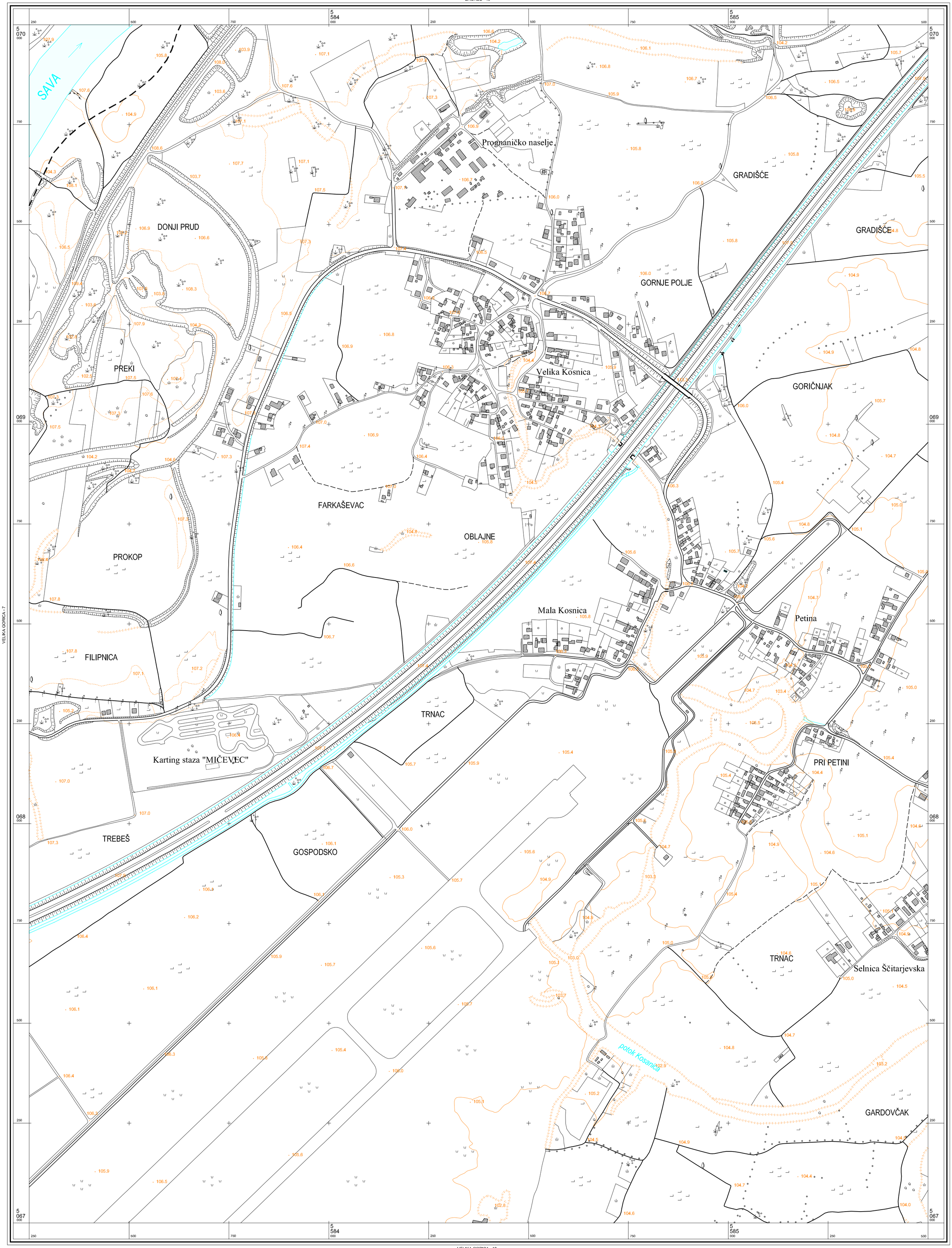

© Gradski zavod za planiranje razvoja Grada i zaštitu okoliša Grada Zagreba
Državna geodetska uprava Republike Hrvatske
Gradski zavod za katastar i geodetske poslove Grada Zagreba

VELIKA GORICA - 8

1 : 5000

100 0 100 200 300 400 500m

Ekvidistancija 5 m

Izradba: Geofoto - Zagreb

GRAD ZAGREB
Gradski zavod za prostorno uređenje

PROČELNIK
Ivica Fanjek, dipl.ing.arh.

Zagreb, studeni 2007.

Aerofotogrametrijsko snimanje : veljača 1998. god.
Tiskano : 1999. god.

GENERALNI URBANISTIČKI PLAN GRADA ZAGREBA

2. MREŽA GOSPODARSKIH I DRUŠTVENIH DJELATNOSTI

Hrvatska osnovna karta

5J22

ZAGREB - 5

DONJA STUBICA - 45

ZAGREB - 4

ZAGREB - 6

ZAGREB - 15

ŽLEBODIN

ZA OBLAK

JELOVAC

RUSINSKI BREG

PLAZIŠČE

DEŠČEVEC

MEJPECE

STARA SVINJA

MRZLJAK

GRADILAŠČICA

KREMENJAK - TRUSTI VRH

POD LASCA

MARKUŠEVEC

ČRNA ŠKOLA - BUKOV PLAT

KREMENARNICA

© Gradski zavod za planiranje razvoja Grada i zaštitu okoliša Grada Zagreba
Državna geodetska uprava Republike Hrvatske
Gradski zavod za katastar i geodetske poslove Grada Zagreba

ZAGREB - 5

Mjerilo 1 : 5000

100 0 100 200 300 400 500m

Ekvidistancija 5 m

KATASTARSKE OPĆINE
A.
B.
C.

Izradba: Zavod za fotogrametriju d.d. - Zagreb

GRAD ZAGREB
Gradski zavod za prostorno uređenje

PROČELNIK
Ivica Fanjek, dipl.ing.arh.

Zagreb, studeni 2007.

Aerofotogrametrijsko snimanje : veljača 1998. god.

Tiskano : 1999 god.

GENERALNI URBANISTIČKI PLAN GRADA ZAGREBA

2. MREŽA GOSPODARSKIH I DRUŠTVENIH DJELATNOSTI

Hrvatska osnovna karta

5J22

ZAGREB - 6

DONJA STUBICA - 46

ZAGREB - 5

ZAGREB - 7

ZAGREB - 16

© Gradski zavod za planiranje razvoja Grada i zaštitu okoliša Grada Zagreba
Državna geodetska uprava Republike Hrvatske
Gradski zavod za katastar i geodetske poslove Grada Zagreba

ZAGREB - 6

Mjerilo 1 : 5000

100 0 100 200 300 400 500m

Ekvidistancija 5 m

KATASTARSKE OPĆINE
A.
B.
C.

Izradba: Zavod za fotogrametriju d.d. - Zagreb

GRAD ZAGREB
Gradski zavod za prostorno uređenje

PROČELNIK
Ivica Fanjek, dipl.ing.arh.

Zagreb, studeni 2007.

Aerofotogrametrijsko snimanje : veljača 1998. god.

Tiskano : 1999 god.

Hrvatska osnovna karta

GENERALNI URBANISTIČKI PLAN GRADA ZAGREBA

2. MREŽA GOSPODARSKIH I DRUŠTVENIH DJELATNOSTI

5J22

ZAGREB - 7

DONJA STUBICA - 47

ZAGREB - 6

ZAGREB - 8

ZAGREB - 17

BOKANJŠĆICA
Fabijanići
SLANOVIŠĆE
KUČER
GAJ
PULANA
Čekovići
Sruki
GORNJE ČUČERJE
FRČKOVAC
Micudaji
Žuglići
ZAKLUČICE
VIDOVEC
POTPLAS
JEZERČICA
MARŠĆICA
VLEŠĆINA
BORJE
TRSTENIK
ČUČERJE
Lepušići
Zagajski
MEDVEDSKI BREG
BUSIL VRH
VISIN BREG
SVETA BARBARA
JALŠEVEC
Šuškovići
Malčići
SLANOVEC
Dankovec
Orešiči
Mihovci
Cesari

Jezerčica
ČUČERJE
Lipa

D8 Športska luka Marina
D5
D
D2

© Gradski zavod za planiranje razvoja Grada i zaštitu okoliša Grada Zagreba
Državna geodetska uprava Republike Hrvatske
Gradski zavod za katastar i geodetske poslove Grada Zagreba

ZAGREB - 7

Mjerilo 1 : 5000

100 0 100 200 300 400 500m

Ekvidistancija 5 m

KATASTARSKE OPĆINE
A.
B.
C.

Izradba: Zavod za fotogrametriju d.d. - Zagreb

GRAD ZAGREB
Gradski zavod za prostorno uređenje

PROČELNIK
Ivica Fanjek, dipl.ing.arh.

Zagreb, studeni 2007.

Aerofotogrametrijsko snimanje : veljača 1998. god.

Tiskano : 1999 god.

GENERALNI URBANISTIČKI PLAN GRADA ZAGREBA

2. MREŽA GOSPODARSKIH I DRUŠTVENIH DJELATNOSTI

Hrvatska osnovna karta

5J22

ZAGREB - 8

DONJA STUBICA - 48

ZAGREB - 7

ZAGREB - 9

ZAGREB - 18

MARENŠĆAK

BREG

KLUČICE

DUGA NJIVA

Šebeki

Pekčeci

DRENOVEC

Goranec

VUGROVEC

Vugrovec Gornji

GORANCI

JALŠEVEC

ŠIMUNČEVEC

KORITAČA

Limbuši

Svibovci

TRUPELJAKI

ČELINŠĆAK

JALŠEVEC

ŠIMUNČEVEC

© Gradski zavod za planiranje razvoja Grada i zaštitu okoliša Grada Zagreba
Državna geodetska uprava Republike Hrvatske
Gradski zavod za katastar i geodetske poslove Grada Zagreba

ZAGREB - 8

Mjerilo 1 : 5000

100 0 100 200 300 400 500m

Ekvidistancija 5 m

KATASTARSKE OPĆINE
A.
B.
C.

Izradba: Zavod za fotogrametriju d.d. - Zagreb

GRAD ZAGREB
Gradski zavod za prostorno uređenje

PROČELNIK
Ivica Fanjek, dipl.ing.arh.

Zagreb, studeni 2007.

Aerofotogrametrijsko snimanje : veljača 1998. god.

Tiskano : 1999 god.

GENERALNI URBANISTIČKI PLAN GRADA ZAGREBA

2. MREŽA GOSPODARSKIH I DRUŠTVENIH DJELATNOSTI

Hrvatska osnovna karta

5J22-13

ZAGREB - 13

ZAGREB - 3

KORITO
KRALJIČIN ZDENAC
LEKENICA
MAČKOVA PEĆINA
KULMEROVA GORA
MLEČNO VRELO
KORITO
MEDVEDGRAD
NAD VELIKIM POTOKOM
GRADSKI REBAR
GMAJNA
MIKULIĆ GORA
KULMEROVA GORA
MIKULIĆ GORA - OSOVA
MIKULIĆ GORA - KRUGLICA
GORNJE SELO
MIKULIĆI
GORNJI LUKŠIĆ
ŠESTINE
Kraljevečki potok
Veliki potok
Mali potok
Zupni ured
ŠESTINSKI TRG
ŠESTINSKA CESTA

ZAGREB - 12

ZAGREB - 14

ZAGREB - 23

© Gradski zavod za planiranje razvoja Grada i zaštitu okoliša Grada Zagreba
Državna geodetska uprava Republike Hrvatske
Gradski zavod za katastar i geodetske poslove Grada Zagreba

Mjerilo 1 : 5000

100 0 100 200 300 400 500m

Ekvidistancija 5 m

KATASTARSKE OPĆINE
A.
B.
C.

Izradba: Geofoto - Zagreb

GRAD ZAGREB
Gradski zavod za prostorno uređenje

PROČELNIK
Ivica Fanjek, dipl.ing.arh.

Zagreb, studeni 2007.

Aerofotogrametrijsko snimanje : veljača 1998. god.
Tiskano : 1999. god.

GENERALNI URBANISTIČKI PLAN GRADA ZAGREBA

2. MREŽA GOSPODARSKIH I DRUŠTVENIH DJELATNOSTI

Hrvatska osnovna karta

5J22-14

ZAGREB - 14

ZAGREB - 4

ZAGREB - 13

ZAGREB - 15

ZAGREB - 24

LIPJE - ZAKUPI

VODICE - ZAKUPI

ADOLFOVAC

ČRNA ŠKOLA - BUKOV PLAT

PUSTI - DOL RISNICE

REBAR

BARIKIN KRČ

ZAMELNICE GRAČEC

VODICE STRMEC

GOLI VRH - REBAR

KULMEROVA GORA

DOLJE

PUSTIKI

ŠESTINSKI KRALJEVEC

GRAČANSKO DOLJE

GRAČANI

ŠESTINE

RIBNJAK

ZVEČAJ

PODREBERNICA

DUBRAVŠČAK

Žičara

Ribnjak

Potok Blizine

Potok Pustiku

Potok Dubravščak

PD

D

D3

D4

D5

D8

DZ

DK

Š

156

△ 647.63

141C

© Gradski zavod za planiranje razvoja Grada i zaštitu okoliša Grada Zagreba
Državna geodetska uprava Republike Hrvatske
Gradski zavod za katastar i geodetske poslove Grada Zagreba

Mjerilo 1 : 5000

100 0 100 200 300 400 500m

Ekvidistancija 5 m

KATASTARSKE OPĆINE

A.

B.

C.

Izradba: Geofoto - Zagreb

GRAD ZAGREB

Gradski zavod za prostorno uređenje

PROČELNIK
Ivica Fanjek, dipl.ing.arh.

Zagreb, studeni 2007.

Aerofotogrametrijsko snimanje : veljača 1998. god.

Tiskano : 1999. god.

GENERALNI URBANISTIČKI PLAN GRADA ZAGREBA

Hrvatska osnovna karta

2. MREŽA GOSPODARSKIH I DRUŠTVENIH DJELATNOSTI

5J22-15

ZAGREB - 15

ZAGREB - 5

ČRNA ŠKOLA - BUKOV PLAT

KREMENARNICA

KESTENJUŠČICA

MARKUŠEVEC

BAČUN

MEDVEŠČINA

REBAR

BLIZNEC

DOLJE

REMETE

MRZLO POLJE

ČRET

FUČKOV JAREK

MARKUŠEVEČKA CESTA

POTOK ČAVA VI.

POTOK BLIZNEC

ZAGREB - 14

ZAGREB - 16

ZAGREB - 25

© Gradski zavod za planiranje razvoja Grada i zaštitu okoliša Grada Zagreba
Državna geodetska uprava Republike Hrvatske
Gradski zavod za katastar i geodetske poslove Grada Zagreba

Mjerilo 1 : 5000

100 0 100 200 300 400 500m

Ekvidistancija 5 m

KATASTARSKE OPĆINE
A.
B.
C.

Izradba: Geofoto - Zagreb

GRAD ZAGREB
Gradski zavod za prostorno uređenje

PROČELNIK
Ivica Fanjek, dipl.ing.arh.

Zagreb, studeni 2007.

Aerofotogrametrijsko snimanje : veljača 1998. god.
Tiskano : 1999. god.

GENERALNI URBANISTIČKI PLAN GRADA ZAGREBA

Hrvatska osnovna karta

2. MREŽA GOSPODARSKIH I DRUŠTVENIH DJELATNOSTI

5J22

ZAGREB - 16

ZAGREB - 6

ZAGREB - 15

ZAGREB - 17

ZAGREB - 26

MARKUŠEVEC
Hercegov Gaj
Markuševečka Dubrava
DUBRAVA
Duščak
Vincekov breg
Kotov brijeg
GLIBOČEC
Ivlje
Cepini
Vrbanići
Mučnjaki
ŠTEFANOVEC
Štefanovec
Miroševec
Rakeki
Bedići
MIROŠEVEČINA
Orehovečki brijeg
DOTRŠĆINA
Blizna
Granešinski Novaki
Zelenčica
Lešće
Zakiščak
Čret
BAČUN
NOVAKI

D2 D4 D5 D7 D8 D

K1

© Gradski zavod za planiranje razvoja Grada i zaštitu okoliša Grada Zagreba
Državna geodetska uprava Republike Hrvatske
Gradski zavod za katastar i geodetske poslove Grada Zagreba

ZAGREB - 16

Mjerilo 1 : 5000

100 0 100 200 300 400 500m

Ekvidistancija 5 m

KATASTARSKE OPĆINE
A.
B.
C.

Izradba: Zavod za fotogrametriju d.d. - Zagreb

GRAD ZAGREB
Gradski zavod za prostorno uređenje

PROČELNIK
Ivica Fanjek, dipl.ing.arh.

Zagreb, studeni 2007.

Aerofotogrametrijsko snimanje : veljača 1998. god.

Tiskano : 1999 god.

GENERALNI URBANISTIČKI PLAN GRADA ZAGREBA

2. MREŽA GOSPODARSKIH I DRUŠTVENIH DJELATNOSTI

Hrvatska osnovna karta

5J22

ZAGREB - 17

ZAGREB - 7

ZAGREB - 16

ZAGREB - 18

ZAGREB - 27

Cesari
Mihovci
ČAKUNEC
SLANOVEC
MIROŠEVEC
Čuki
Kostreci
Klapšići
DANKOVEC
Donji Dankovec
Kurekov breg
Degidovec
Pričevlje
DEGIDOVEC
RASTINA
Miroševec
Gumerec
OPOROVEČKI BREG
Oporovečki vinogradi
Stražnjički put
ZELENIKE
Čugovec
OPOROVEC
Zavalići
NOVAKI
ČUGOVČICA
POTEŠNICA
Cuglini
GRANEŠINSKI NOVAKI
Ključarići
POGAJNICA
Grad mladih
Goričanec
Ruščenice

© Gradski zavod za planiranje razvoja Grada i zaštitu okoliša Grada Zagreba
Državna geodetska uprava Republike Hrvatske
Gradski zavod za katastar i geodetske poslove Grada Zagreba

Mjerilo 1 : 5000

100 0 100 200 300 400 500m

Ekvidistancija 5 m

KATASTARSKE OPĆINE
A.
B.
C.

Izradba: Zavod za fotogrametriju d.d. - Zagreb

GRAD ZAGREB
Gradski zavod za prostorno uređenje

PROČELNIK
Ivica Fanjek, dipl.ing.arh.

Zagreb, studeni 2007.

Aerofotogrametrijsko snimanje : veljača 1998. god.

Tiskano : 1999 god.

GENERALNI URBANISTIČKI PLAN GRADA ZAGREBA

2. MREŽA GOSPODARSKIH I DRUŠTVENIH DJELATNOSTI

Hrvatska osnovna karta

5J22

ZAGREB - 18

ZAGREB - 8

ZAGREB - 17

ZAGREB - 19

ZAGREB - 28

Horvati
Čuki
Furdini
JALŠEVEC
Naglići
Mudifaji
JALŠEVEC DONJI
Kostreci
Graduši
Svibovci
Veliki vrh
DOBRODOL
SREDNJI VRH
Ključarićeki
RIDENKA
ŠAŠ
Šiletići
Prevende
Đurini
Labori
VELIKI VRH
BUKEVJE
Dobrodol
Grabovec
VRH
Rebićev breg
BRANOVEC
BUKEVJE
Žugci
VINOGRADI
NOVOSELČINA
OPOROVEC
REBRO
SENŠČAK
POLJANA
KRAJAČICA
BRANOVEČINA
REĐAVA
SODOL
JAMA
NOVOSELEC GRANEŠINSKI
SELČICE
KRČEVINA
JALŠEVJE
BORJE
D5
D4

© Gradski zavod za planiranje razvoja Grada i zaštitu okoliša Grada Zagreba
Državna geodetska uprava Republike Hrvatske
Gradski zavod za katastar i geodetske poslove Grada Zagreba

ZAGREB - 18

Mjerilo 1 : 5000

100 0 100 200 300 400 500m

Ekvidistancija 5 m

KATASTARSKE OPĆINE
A.
B.
C.

Izradba: Zavod za fotogrametriju d.d. - Zagreb

GRAD ZAGREB
Gradski zavod za prostorno uređenje

PROČELNIK
Ivica Fanjek, dipl.ing.arh.

Zagreb, studeni 2007.

Aerofotogrametrijsko snimanje : veljača 1998. god.

Tiskano : 1999 god.

GENERALNI URBANISTIČKI PLAN GRADA ZAGREBA

2. MREŽA GOSPODARSKIH I DRUŠTVENIH DJELATNOSTI

Hrvatska osnovna karta

5J22-21

ZAGREB - 21

ZAGREB - 11

STAGLIŠĆE
DUBRAVA DRAGOLINAC
JARUGA
MAČKOVEC
GLAVICA
GAJ
BOLFANI
MAČKOVEC
TEŠKOVEC
GORNJE VRAPČE
MED PEČINAMI
BORČEC
DUBRAVICA
OREŠJE

Špilja Veternica
PD "Glavica"
"Vodoopskrba"
potok Mačkovec
potok Dubravica
ZELENJAKOVA
PROSEK
LADINE
DOMOVINSKA
KANDIJA
HRVATSKE BRIGADE

D4
D
D5

SAMOBOR - 30
ZAGREB - 22
ZAGREB - 31

© Gradski zavod za planiranje razvoja Grada i zaštitu okoliša Grada Zagreba
Državna geodetska uprava Republike Hrvatske
Gradski zavod za katastar i geodetske poslove Grada Zagreba

Mjerilo 1 : 5000

100 0 100 200 300 400 500m

Ekvidistancija 5 m

KATASTARSKE OPĆINE
A.
B.
C.

Izradba: Geofoto - Zagreb

GRAD ZAGREB
Gradski zavod za prostorno uređenje

PROČELNIK
Ivica Fanjek, dipl.ing.arh.

Zagreb, studeni 2007.

Aerofotogrametrijsko snimanje : veljača 1998. god.
Tiskano : 1999. god.

GENERALNI URBANISTIČKI PLAN GRADA ZAGREBA

Hrvatska osnovna karta

2. MREŽA GOSPODARSKIH I DRUŠTVENIH DJELATNOSTI

5J22-22

ZAGREB - 22

ZAGREB - 12

ZAGREB - 21

ZAGREB - 23

ZAGREB - 32

GOLI VRH

MIKULIĆ GORA KRUCLICA

MIKULIĆ GORA STRELIŠTE

Automatsko cijalište "V.Potok"

GORNJE VRAPČE

TRDICE

KRVARIĆ

ZAVRŠJE

D5

D4

D8

D

© Gradski zavod za planiranje razvoja Grada i zaštitu okoliša Grada Zagreba
Državna geodetska uprava Republike Hrvatske
Gradski zavod za katastar i geodetske poslove Grada Zagreba

Mjerilo 1 : 5000

100 0 100 200 300 400 500m

Ekvidistancija 5 m

KATASTARSKE OPĆINE
A.
B.
C.

Izradba: Geofoto - Zagreb

GRAD ZAGREB
Gradski zavod za prostorno uređenje

PROČELNIK
Ivica Fanjek, dipl.ing.arh.

Zagreb, studeni 2007.

Aerofotogrametrijsko snimanje : veljača 1998. god.
Tiskano : 1999. god.

GENERALNI URBANISTIČKI PLAN GRADA ZAGREBA

2. MREŽA GOSPODARSKIH I DRUŠTVENIH DJELATNOSTI

Hrvatska osnovna karta

5J22-23

ZAGREB - 23

ZAGREB - 13

ZAGREB - 22

ZAGREB - 24

ZAGREB - 33

LUKŠIĆI

ŠESTINSKI VRH

DEDIĆI

BIJENIK

MIKULIĆI

Sam. "Sv. Klare"

FRATERŠĆICA

Vodovod

ŠESTINSKI DOL

ČURKOVIĆI

VRHOVEC

GUDURA

POTOK ČRNOMEREC

PODOK KUMŠĆAK

ŠESTINSKI POTOK

ŠESTINSKI JARUGE

D8 D5 D4 D6 D T

© Gradski zavod za planiranje razvoja Grada i zaštitu okoliša Grada Zagreba
Državna geodetska uprava Republike Hrvatske
Gradski zavod za katastar i geodetske poslove Grada Zagreba

ZAGREB - 23

Mjerilo 1 : 5000

100 0 100 200 300 400 500m

Ekvidistancija 5 m

KATASTARSKE OPĆINE
A.
B.
C.

Izradba: Geofoto - Zagreb

GRAD ZAGREB
Gradski zavod za prostorno uređenje

PROČELNIK
Ivica Fanjek, dipl.ing.arh.

Zagreb, studeni 2007.

Aerofotogrametrijsko snimanje : veljača 1998. god.
Tiskano : 1999. god.

GENERALNI URBANISTIČKI PLAN GRADA ZAGREBA

2. MREŽA GOSPODARSKIH I DRUŠTVENIH DJELATNOSTI

Hrvatska osnovna karta

5J22-24

ZAGREB - 24

ZAGREB - 14

ZAGREB - 23

ZAGREB - 25

ZAGREB - 34

ŠESTINE

ŠESTINSKI VRH

DUBRAVŠČAK

MLINOVI

GRAČANI

DUBRAVA

MLINOVI

OKRUGLJAK

PREKRIŽJE

KSAVER

KAMENJAK

PANTOVČAK

VRHOVEC

JELENOVAC

PANTOVČAK

Kraljevac

TUŠKANAC

ZELENGAJ

Predsjednički dvori

Restoran

Dom za djecu i omladinu

Centar za rehabilitaciju

Srednjoškolski nogometni centar

Hrvatski centar za kontrolu leta

GRAČANSKI PUTOVI

GRAČANSKA CESTA

KSAVERSKA CESTA

ŠESTINSKI VRELEC

JANKOMIRSKI

PANTOVČAK

JELENOVAC

ZELENGAJ

TUŠKANAC

GUPČEVA ZVIJEZDA

HEBRANGOVA

LUŽAN

DONJE PREKRIŽJE

LUŽAN RIBNJAK

D8 D2 D D8 D8 D D8 D3 D5 D4 D5 D5 D8

T T T T T T T T

SKS SKS SKS

TS TS TS TS

© Gradski zavod za planiranje razvoja Grada i zaštitu okoliša Grada Zagreba
Državna geodetska uprava Republike Hrvatske
Gradski zavod za katastar i geodetske poslove Grada Zagreba

Mjerilo 1 : 5000

100 0 100 200 300 400 500m

Ekvidistancija 5 m

KATASTARSKE OPĆINE
A.
B.
C.

Izradba: Geofoto - Zagreb

GRAD ZAGREB
Gradski zavod za prostorno uređenje

PROČELNIK
Ivica Fanjek, dipl.ing.arh.

Zagreb, studeni 2007.

Aerofotogrametrijsko snimanje : veljača 1998. god.
Tiskano : 1999. god.

GENERALNI URBANISTIČKI PLAN GRADA ZAGREBA

2. MREŽA GOSPODARSKIH I DRUŠTVENIH DJELATNOSTI

Hrvatska osnovna karta

5J22-25

ZAGREB - 25

ZAGREB - 15

ZAGREB - 24

ZAGREB - 26

ZAGREB - 35

FUČKOV JAREK

GORNJI BUKOVAC

REMETE

KAMENJAK

MIROGOJ

D. BUKOVAC

KOZJAK

LAŠĆINA

Vodovod

PTT

Krematorij

HT. tokanj

TS

Zavod za zaštitu bilja

Institut Ruđer Bošković

Institut za fiziku

PMF

Filozofsko-teološki fakultet

Podzemni bazen

KBC "Rebro"

Zdravstvena stanica

Ambulanta

Ljekarna

Ambulanta

Ambulanta

Ambulanta

GENERALNI URBANISTIČKI PLAN GRADA ZAGREBA

2. MREŽA GOSPODARSKIH I DRUŠTVENIH DJELATNOSTI

Hrvatska osnovna karta

5J22

ZAGREB - 26

ZAGREB - 16

ZAGREB - 25

ZAGREB - 27

ZAGREB - 36

BAČUN
ČRET
DOTRŠĆINA
NOVAKI
ŽUTI BREG
MELINIŠTE
BUKOVEC GORNJI
MAKSIMIR
FAKULTETSKO DOBRO
STEFANOVEC
BLIZNEC
Gorica Jurska
Sportskomirska
Sportska
Maksimirska

© Gradski zavod za planiranje razvoja Grada i zaštitu okoliša Grada Zagreba
Državna geodetska uprava Republike Hrvatske
Gradski zavod za katastar i geodetske poslove Grada Zagreba

ZAGREB - 26

Mjerilo 1 : 5000

100 0 100 200 300 400 500m

Ekvidistancija 5 m

KATASTARSKE OPĆINE
A.
B.
C.

Izradba: Zavod za fotogrametriju d.d. - Zagreb

GRAD ZAGREB
Gradski zavod za prostorno uređenje

PROČELNIK
Ivica Fanjek, dipl.ing.arh.

Zagreb, studeni 2007.

Aerofotogrametrijsko snimanje : veljača 1998. god.

Tiskano : 1999 god.

GENERALNI URBANISTIČKI PLAN GRADA ZAGREBA

2. MREŽA GOSPODARSKIH I DRUŠTVENIH DJELATNOSTI

Hrvatska osnovna karta

5J22

ZAGREB - 27

ZAGREB - 17

NOVAKI-GRANEŠINSKI
GRANEŠINA
VRTOVI
PREŠNICE
GROBLJE
MIROŠEVEC
Klaka
Studentski grad
Dubrava
Reljkovića
Mihanovićeva
Novoselečki put
ČUĆERJE
TRNAVA
Ulica Ante Vlašića
Oporovečka
Blaža Jurkića
Dankovečka
Koledinečka
Grdanička
Vinogradska
Ulica Ivana Kukuljevića Sakcinskog
Ulica Ivana Gorana Kovačića
Ulica Ivana Meštrovića
Ulica Ivana Lučića
Ulica Ivana Tkalčića
Ulica Ivana Zajca
Ulica Ivana Supila
Ulica Ivana Dežmana
Ulica Ivana Dominika Jankovića
Ulica Ivana Pavla II.
Ulica Ivana Pavla II.
Ulica Ivana Pavla II.

GENERALNI URBANISTIČKI PLAN GRADA ZAGREBA

2. MREŽA GOSPODARSKIH I DRUŠTVENIH DJELATNOSTI

Hrvatska osnovna karta

5J22

ZAGREB - 28

ZAGREB - 18

ZAGREB - 27

ZAGREB - 29

ZAGREB - 38

OPOROVEC
TOPOLE
DENCI
BRANOVEČINA
BORJE
OŠTENJAK
DONJI KRČI
ROŠĆAK
GLADOVČEC
OMEJAK
NOVOSELČINA
ZALUKE
BRESTOVČINA
RIJEKA
Trnovčica
POD VRBAMA
CELINE
DELEC
Brestje
SESVETE
DUBRAVA
Dubec
Polja
Retkovec
Dubrava
SOPNICA
Novoselečki put
Branovečina
Brestovčina
Dubečka
Zagrebačka
Kneza Branimira
Dobri pasi
TS
TR
D4
D5
D8
K1
K2

© Gradski zavod za planiranje razvoja Grada i zaštitu okoliša Grada Zagreba
Državna geodetska uprava Republike Hrvatske
Gradski zavod za katastar i geodetske poslove Grada Zagreba

ZAGREB - 28

Mjerilo 1 : 5000

100 0 100 200 300 400 500m

Ekvidistancija 5 m

KATASTARSKE OPĆINE
A.
B.
C.

Izradba: Zavod za fotogrametriju d.d. - Zagreb

GRAD ZAGREB
Gradski zavod za prostorno uređenje

PROČELNIK
Ivica Fanjek, dipl.ing.arh.

Zagreb, studeni 2007.

Aerofotogrametrijsko snimanje : veljača 1998. god.

Tiskano : 1999 god.

GENERALNI URBANISTIČKI PLAN GRADA ZAGREBA

2. MREŽA GOSPODARSKIH I DRUŠTVENIH DJELATNOSTI

Hrvatska osnovna karta

5J22-31

ZAGREB - 31

ZAGREB - 21

ŠUBLINOV BREG

PERJAVICA

GAJNICE

STENJEVEC

JANKOMIR

POSAVJE

SPANSKO

SAMOBOR - 40

ZAGREB - 32

ZAGREB - 41

© Gradski zavod za planiranje razvoja Grada i zaštitu okoliša Grada Zagreba
Državna geodetska uprava Republike Hrvatske
Gradski zavod za katastar i geodetske poslove Grada Zagreba

ZAGREB - 31

Mjerilo 1 : 5000

100 0 100 200 300 400 500m

Ekvidistancija 5 m

KATASTARSKE OPĆINE
A.
B.
C.

Izradba: Geofoto - Zagreb

GRAD ZAGREB
Gradski zavod za prostorno uređenje

PROČELNIK
Ivica Fanjek, dipl.ing.arh.

Zagreb, studeni 2007.

Aerofotogrametrijsko snimanje : veljača 1998. god.
Tiskano : 1999. god.

GENERALNI URBANISTIČKI PLAN GRADA ZAGREBA

2. MREŽA GOSPODARSKIH I DRUŠTVENIH DJELATNOSTI

Hrvatska osnovna karta

5J22-32

ZAGREB - 32

ZAGREB - 22

ZAGREB - 31

ZAGREB - 33

ZAGREB - 42

JAČKOVINA

GORNJE VRAPČE

GRMOŠČICA

MALEŠNICA

MAGDIN KUT

KOTARNICA

VRAPČE

ŠPANSKO

RUDEŠ

D1 "Susedgrad", Vrapčićeva ulica

D2 "Susedgrad", Vrapčićeva ulica

D3 Psihijatrijska bolnica "Vrapče"

D4 Dom umirovljenika

D5 Dnevni boravak

D8 Dom za starije osobe

NK "Vrapče"

NK "Špansko"

Kontejnerski terminal Zagreb

Tv "TOZ"

Tv "TEP"

Špt. igralište

Dječji vrtić "Vrapčić"

Dječji vrtić "Jaglac"

Dječji vrtić "Ivančica"

Dječji vrtić "Mali princ"

Dječji vrtić "Mi Zapad"

Dječji vrtić "Mi Europa"

Dječji vrtić "Vrapčići"

Dječji vrtić "Vrapčić"

Dječji vrtić "Špansko"

Dječji vrtić "Ruđer"

Dječji vrtić "Ruđer"

Dječji vrtić "Ruđer

GENERALNI URBANISTIČKI PLAN GRADA ZAGREBA

2. MREŽA GOSPODARSKIH I DRUŠTVENIH DJELATNOSTI

Hrvatska osnovna karta

5J22-33

ZAGREB - 33

ZAGREB - 23

ZAGREB - 32

ZAGREB - 34

ZAGREB - 43

MILEROV BREG

GRMOŠČICA

TREŠNJEVKA

VOLOVO

Oglasni Zagreb

Elektrana - Toplana B

Ericsson - Nikola Tesla

Šport. društvo "Končar"

NK "Kustošija"

VA "Kustošija"

Šport. igralište

ŠRC "Rudeš"

OŠ "Dr. A. Barac"

OŠ "Gustava Krkleca"

OŠ "Trešnjevka"

Tv "Jadran"

Tv "Končar"

Tv "Dekor"

Tv "Pastor"

Tv "Sokol"

Tv "Prisan"

Tv T.K.Z.

Spt

Rz Vodovod

Bz

TS

GS

PP

KRALJA TOMISLAVA

ZAGORSKA

ZAGREBAČKA

KRAPINSKA

SELSKA CESTA

BAŠTIJANOVA

PRILAZ

BARUNA

FILIPOVIĆA

ILICA

SESTINSKI DOL

SAVSKI GAJ

ŠKRLJEVEC

D1 D2 D3 D4 D5 D6 D8 K1 G TR

© Gradski zavod za planiranje razvoja Grada i zaštitu okoliša Grada Zagreba
Državna geodetska uprava Republike Hrvatske
Gradski zavod za katastar i geodetske poslove Grada Zagreba

Mjerilo 1 : 5000

100 0 100 200 300 400 500m

Ekvidistancija 5 m

KATASTARSKE OPĆINE
A.
B.
C.

Izradba: Geofoto - Zagreb

GRAD ZAGREB
Gradski zavod za prostorno uređenje

PROČELNIK
Ivica Fanjek, dipl.ing.arh.

Zagreb, studeni 2007.

Aerofotogrametrijsko snimanje : veljača 1998. god.
Tiskano : 1999. god.

GENERALNI URBANISTIČKI PLAN GRADA ZAGREBA

2. MREŽA GOSPODARSKIH I DRUŠTVENIH DJELATNOSTI

Hrvatska osnovna karta

5J22-34

ZAGREB - 34

ZAGREB - 24

ZAGREB - 33

ZAGREB - 35

ZAGREB - 44

© Gradski zavod za planiranje razvoja Grada i zaštitu okoliša Grada Zagreba
Državna geodetska uprava Republike Hrvatske
Gradski zavod za katastar i geodetske poslove Grada Zagreba

ZAGREB - 34

Mjerilo 1 : 5000

100 0 100 200 300 400 500m

Ekvidistancija 5 m

KATASTARSKE OPĆINE
A.
B.
C.

GRAD ZAGREB
Gradski zavod za prostorno uređenje

PROČELNIK
Ivica Fanjek, dipl.ing.arh.

Zagreb, studeni 2007.

Izradba: Geofoto - Zagreb

Aerofotogrametrijsko snimanje : veljača 1998. god.
Tiskano : 1999. god.

GENERALNI URBANISTIČKI PLAN GRADA ZAGREBA

2. MREŽA GOSPODARSKIH I DRUŠTVENIH DJELATNOSTI

Hrvatska osnovna karta

5J22-35

ZAGREB - 35

ZAGREB - 25

ZAGREB - 34

ZAGREB - 36

ZAGREB - 45

© Gradski zavod za planiranje razvoja Grada i zaštitu okoliša Grada Zagreba
Državna geodetska uprava Republike Hrvatske
Gradski zavod za katastar i geodetske poslove Grada Zagreba

ZAGREB - 35

Mjerilo 1 : 5000

100 0 100 200 300 400 500m

Ekvidistancija 5 m

KATASTARSKE OPĆINE
A.
B.
C.

GRAD ZAGREB
Gradski zavod za prostorno uređenje

PROČELNIK
Ivica Fanjek, dipl.ing.arh.

Zagreb, studeni 2007.

Izradba: Geofoto - Zagreb

Aerofotogrametrijsko snimanje : veljača 1998. god.
Tiskano : 1999. god.

GENERALNI URBANISTIČKI PLAN GRADA ZAGREBA

2. MREŽA GOSPODARSKIH I DRUŠTVENIH DJELATNOSTI

Hrvatska osnovna karta

5J22

ZAGREB - 36

ZAGREB - 26

ZAGREB - 35

ZAGREB - 37

ZAGREB - 46

Maksimir

Ravnice

Borongaj

Trnovec

Volovčica

Trešnjevka

Ferenščica

VIROVITKA

KOLEDOVČINA

Maksimirska

Stadion "Maksimir"

Sv. Jeronim

Avenija Vukovar

Slavonska avenija

Hercegovačka

Knezа Branimira

Velodrom "Zagreb"

"Kraš"

"Ledo"

"Dukat"

ŠRC

PTT

TR

D1 D2 D3 D4 D5 D6 D7 D8 K1

© Gradski zavod za planiranje razvoja Grada i zaštitu okoliša Grada Zagreba
Državna geodetska uprava Republike Hrvatske
Gradski zavod za katastar i geodetske poslove Grada Zagreba

ZAGREB - 36

Mjerilo 1 : 5000

100 0 100 200 300 400 500m

Ekvidistancija 5 m

KATASTARSKE OPĆINE
A.
B.
C.

Izradba: Zavod za fotogrametriju d.d. - Zagreb

GRAD ZAGREB
Gradski zavod za prostorno uređenje

PROČELNIK
Ivica Fanjek, dipl.ing.arh.

Zagreb, studeni 2007.

Aerofotogrametrijsko snimanje : veljača 1998. god.

Tiskano : 1999 god.

GENERALNI URBANISTIČKI PLAN GRADA ZAGREBA

2. MREŽA GOSPODARSKIH I DRUŠTVENIH DJELATNOSTI

Hrvatska osnovna karta

5J22

ZAGREB - 37

ZAGREB - 27

ZAGREB - 36

ZAGREB - 38

ZAGREB - 47

© Gradski zavod za planiranje razvoja Grada i zaštitu okoliša Grada Zagreba
Državna geodetska uprava Republike Hrvatske
Gradski zavod za katastar i geodetske poslove Grada Zagreba

ZAGREB - 37

Mjerilo 1 : 5000

100 0 100 200 300 400 500m

Ekvidistancija 5 m

KATASTARSKE OPĆINE
A.
B.
C.

Izradba: Zavod za fotogrametriju d.d. - Zagreb

GRAD ZAGREB
Gradski zavod za prostorno uređenje

PROČELNIK
Ivica Fanjek, dipl.ing.arh.

Zagreb, studeni 2007.

Aerofotogrametrijsko snimanje : veljača 1998. god.

Tiskano : 1999 god.

GENERALNI URBANISTIČKI PLAN GRADA ZAGREBA

2. MREŽA GOSPODARSKIH I DRUŠTVENIH DJELATNOSTI

Hrvatska osnovna karta

5J22

ZAGREB - 38

ZAGREB - 28

ZAGREB - 37

ZAGREB - 39

ZAGREB - 48

Retkovec
VRMNICE
Sopnica
DOLNJE LIVADE
DELINŠICE
PREVENDE
SOPNICA
Čulinec
LEŠTEKI
KRČEVINE
PRETOŠČICE
ČULINIČENA
KRČEVINA
GORIČICE
GAJ
LAZINE
LUKA
LAZ
ŠIBLJE
ČULINIČENA
LEVAK
Slavonska avenija
STUBAČI
LAŽI
RESNIČINE
Resnik
SAŠNICE
STRUŠCI
ŠIBIČE
DELES
JAGNET
OSTROVCI
GATE-GMAJNA

© Gradski zavod za planiranje razvoja Grada i zaštitu okoliša Grada Zagreba
Državna geodetska uprava Republike Hrvatske
Gradski zavod za katastar i geodetske poslove Grada Zagreba

ZAGREB - 38

Mjerilo 1 : 5000

100 0 100 200 300 400 500m

Ekvidistancija 5 m

KATASTARSKE OPĆINE
A.
B.
C.

Izradba: Zavod za fotogrametriju d.d. - Zagreb

GRAD ZAGREB
Gradski zavod za prostorno uređenje

PROČELNIK
Ivica Fanjek, dipl.ing.arh.

Zagreb, studeni 2007.

Aerofotogrametrijsko snimanje : veljača 1998. god.

Tiskano : 1999 god.

Hrvatska osnovna karta

GENERALNI URBANISTIČKI PLAN GRADA ZAGREBA

2. MREŽA GOSPODARSKIH I DRUŠTVENIH DJELATNOSTI

5J22

ZAGREB - 39

ZAGREB - 29

ZAGREB - 38

ZAGREB - 40

ZAGREB - 49

SESVETE

SOPNICA

JELKOVEC

POREDJE

KRČEVINE

RESNIČINA

DUBEC

BOK

ZAVRTNICA

KOMUNA

MEJŠINE

SAVIŠČE

GATE-GMAJNA

IVANJA REKA

VRBLJE

VUGRIN

SOPNICA

Rukavac Save

"Getro"

"Staklo"

"Sljeme"

Sajmište

Sopnička

Posavskog

Ljubljanska

Jelkovečka

Tv

TS

BC

Gs

DZ

MI

K1

G

270 113.6

275 111.0

202 109.4

277 109.8

202Z 108.9

© Gradski zavod za planiranje razvoja Grada i zaštitu okoliša Grada Zagreba
Državna geodetska uprava Republike Hrvatske
Gradski zavod za katastar i geodetske poslove Grada Zagreba

ZAGREB - 39

Mjerilo 1 : 5000

100 0 100 200 300 400 500m

Ekvidistancija 5 m

KATASTARSKE OPĆINE
A.
B.
C.

Izradba: Zavod za fotogrametriju d.d. - Zagreb

GRAD ZAGREB
Gradski zavod za prostorno uređenje

PROČELNIK
Ivica Fanjek, dipl.ing.arh.

Zagreb, studeni 2007.

Aerofotogrametrijsko snimanje : veljača 1998. god.

Tiskano : 1999 god.

GENERALNI URBANISTIČKI PLAN GRADA ZAGREBA

2. MREŽA GOSPODARSKIH I DRUŠTVENIH DJELATNOSTI

Hrvatska osnovna karta

5J22-41

ZAGREB - 41

ZAGREB - 31

SAMOBOR - 50

ZAGREB - 42

VELIKA GORICA - 1

© Gradski zavod za planiranje razvoja Grada i zaštitu okoliša Grada Zagreba
Državna geodetska uprava Republike Hrvatske
Gradski zavod za katastar i geodetske poslove Grada Zagreba

ZAGREB - 41

Mjerilo 1 : 5000

100 0 100 200 300 400 500m

Ekvidistancija 5 m

KATASTARSKE OPĆINE
A.
B.
C.

Izradba: Geofoto - Zagreb

GRAD ZAGREB
Gradski zavod za prostorno uređenje

PROČELNIK
Ivica Fanjek, dipl.ing.arh.

Zagreb, studeni 2007.

Aerofotogrametrijsko snimanje : veljača 1998. god.
Tiskano : 1999. god.

GENERALNI URBANISTIČKI PLAN GRADA ZAGREBA

2. MREŽA GOSPODARSKIH I DRUŠTVENIH DJELATNOSTI

Hrvatska osnovna karta

5J22-42

ZAGREB - 42

ZAGREB - 32

ZAGREB - 41

ZAGREB - 43

VELIKA GORICA - 2

© Gradski zavod za planiranje razvoja Grada i zaštitu okoliša Grada Zagreba
Državna geodetska uprava Republike Hrvatske
Gradski zavod za katastar i geodetske poslove Grada Zagreba

ZAGREB - 42

Mjerilo 1 : 5000

100 0 100 200 300 400 500m

Ekvidistancija 5 m

KATASTARSKE OPĆINE
A.
B.
C.

Izradba: Geofoto - Zagreb

GRAD ZAGREB
Gradski zavod za prostorno uređenje

PROČELNIK
Ivica Fanjek, dipl.ing.arh.

Zagreb, studeni 2007.

Aerofotogrametrijsko snimanje : veljača 1998. god.
Tiskano : 1999. god.

GENERALNI URBANISTIČKI PLAN GRADA ZAGREBA

2. MREŽA GOSPODARSKIH I DRUŠTVENIH DJELATNOSTI

Hrvatska osnovna karta

5J22-43

ZAGREB - 43

ZAGREB - 33

ZAGREB - 42

ZAGREB - 44

VELIKA GORICA - 3

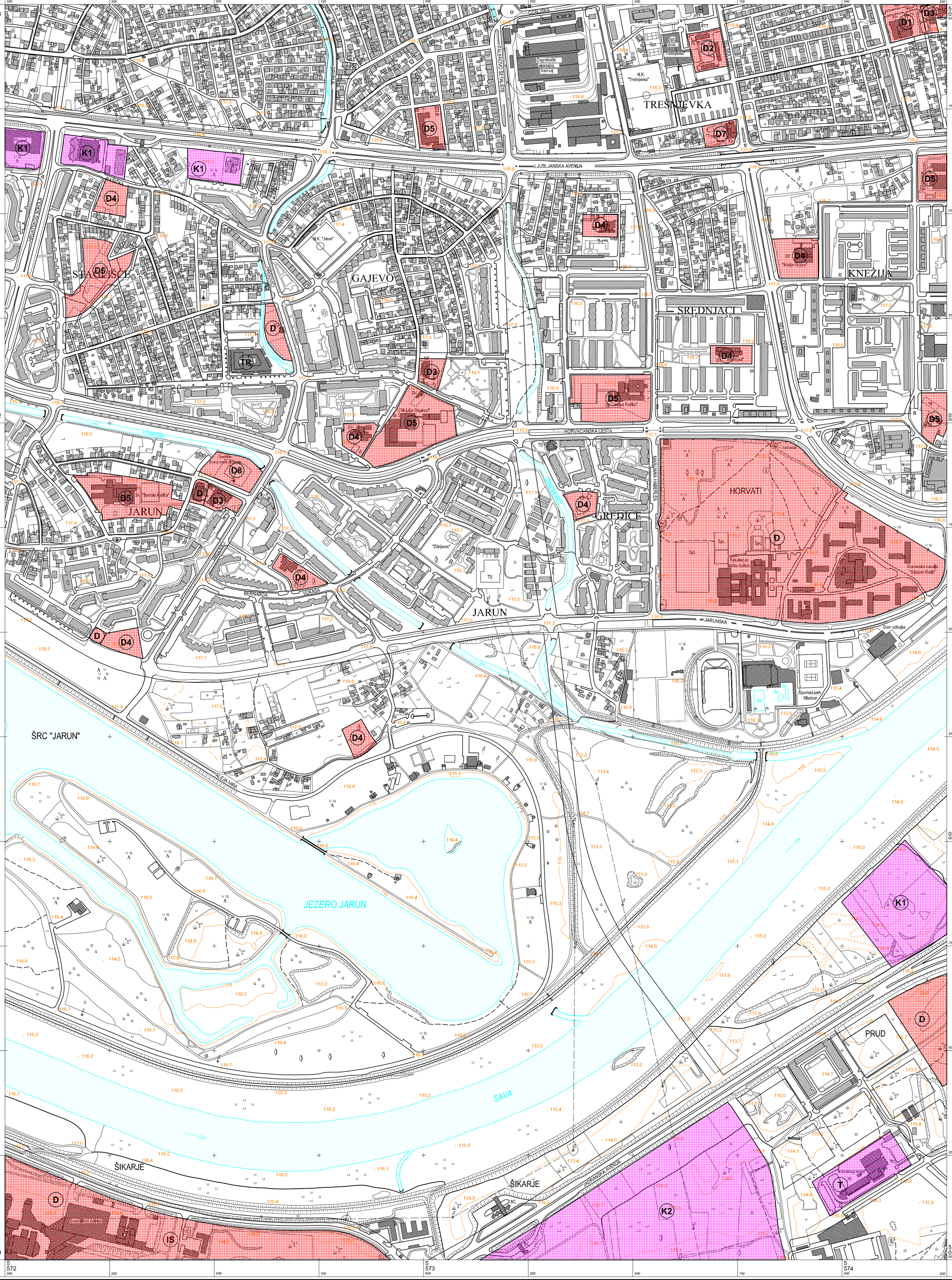
TREŠNJEVKA
GAJEVO
KNEŽIJA
SREDNJAČI
HORVATI
JARUN
GREDICE
ŠTAGLIŠĆE
ŠIKARJE
ŠRC "JARUN"
JEZERO JARUN
PRUD
SAVA
ZAGREBAČKI ELEKTRIČNI TRAMVAJ
N.K. "Trešnjevka"
N.K. "Jarun"
"Mladost Stadion"
"Zrinjevac"
Sportski park Mladost
Industrogradnja
Studentsko naselje "Stjepan Radić"
Fakultet za fizičku kulturu
Dom odbojke
Športska dvorana "Trešnjevka"
Športska dvorana "Dražen Petrović"
Športska dvorana "Jarun"
Športska dvorana "Mladost"
Športska dvorana "Šalata"
Športska dvorana "Ivan Rabljanin"
Športska dvorana "Ivan Rabljanin"
Športska dvorana "Ivan Rabljanin

GENERALNI URBANISTIČKI PLAN GRADA ZAGREBA

2. MREŽA GOSPODARSKIH I DRUŠTVENIH DJELATNOSTI

Hrvatska osnovna karta

5J22-44

ZAGREB - 44

ZAGREB - 34

ZAGREB - 43

ZAGREB - 45

VELIKA GORICA - 4

© Gradski zavod za planiranje razvoja Grada i zaštitu okoliša Grada Zagreba
Državna geodetska uprava Republike Hrvatske
Gradski zavod za katastar i geodetske poslove Grada Zagreba

ZAGREB - 44

Mjerilo 1 : 5000

100 0 100 200 300 400 500m

Ekvidistancija 5 m

KATASTARSKE OPĆINE
A.
B.
C.

Izradba: Geofoto - Zagreb

GRAD ZAGREB
Gradski zavod za prostorno uređenje

PROČELNIK
Ivica Fanjek, dipl.ing.arh.

Zagreb, studeni 2007.

Aerofotogrametrijsko snimanje : veljača 1998. god.
Tiskano : 1999. god.

GENERALNI URBANISTIČKI PLAN GRADA ZAGREBA

2. MREŽA GOSPODARSKIH I DRUŠTVENIH DJELATNOSTI

Hrvatska osnovna karta

5J22-45

ZAGREB - 45

ZAGREB - 35

ZAGREB - 44

ZAGREB - 46

VELIKA GORICA - 5

© Gradski zavod za planiranje razvoja Grada i zaštitu okoliša Grada Zagreba
Državna geodetska uprava Republike Hrvatske
Gradski zavod za katastar i geodetske poslove Grada Zagreba

ZAGREB - 45

Mjerilo 1 : 5000

100 0 100 200 300 400 500m

Ekvidistancija 5 m

KATASTARSKE OPĆINE
A.
B.
C.

Izradba: Geofoto - Zagreb

GRAD ZAGREB
Gradski zavod za prostorno uređenje

PROČELNIK
Ivica Fanjek, dipl.ing.arh.

Zagreb, studeni 2007.

Aerofotogrametrijsko snimanje : veljača 1998. god.
Tiskano : 1999. god.

GENERALNI URBANISTIČKI PLAN GRADA ZAGREBA

2. MREŽA GOSPODARSKIH I DRUŠTVENIH DJELATNOSTI

Hrvatska osnovna karta

5J22

ZAGREB - 46

ZAGREB - 36
ZAGREB - 45
ZAGREB - 47
VELIKA GORICA - 6

© Gradski zavod za planiranje razvoja Grada i zaštitu okoliša Grada Zagreba
Državna geodetska uprava Republike Hrvatske
Gradski zavod za katastar i geodetske poslove Grada Zagreba

ZAGREB - 46

Mjerilo 1 : 5000

100 0 100 200 300 400 500m

Ekvidistancija 5 m

KATASTARSKE OPĆINE
A.
B.
C.

Izradba: Zavod za fotogrametriju d.d. - Zagreb

GRAD ZAGREB
Gradski zavod za prostorno uređenje

PROČELNIK
Ivica Fanjek, dipl.ing.arh.

Zagreb, studeni 2007.

Aerofotogrametrijsko snimanje : veljača 1998. god.

Tiskano : 1999 god.

GENERALNI URBANISTIČKI PLAN GRADA ZAGREBA

2. MREŽA GOSPODARSKIH I DRUŠTVENIH DJELATNOSTI

Hrvatska osnovna karta

5J22

ZAGREB - 47

ZAGREB - 37

ZAGREB - 46

ZAGREB - 48

VELIKA GORICA - 7

Kozari bok

Kozari

Kozari put

KRČI

STRUGA

BOGDANI

Bogdani

KOLEDOVČINA

PETRUŠEVEC

Petruševec

ŽITNJAK

Žitnjak

OSREDNJAK

KOMERSKO

ŠIBLJE

STARA LOZA

VELIKI MAROF

DUGE KRČI

KOSNIČKO

Koledovčina

Radnička

"Munja"

"Bika"

"Polimer"

"NAFTA"

"HAK"

© Gradski zavod za planiranje razvoja Grada i zaštitu okoliša Grada Zagreba
Državna geodetska uprava Republike Hrvatske
Gradski zavod za katastar i geodetske poslove Grada Zagreba

ZAGREB - 47

Mjerilo 1 : 5000

100 0 100 200 300 400 500m

Ekvidistancija 5 m

KATASTARSKE OPĆINE
A.
B.
C.

Izradba: Zavod za fotogrametriju d.d. - Zagreb

GRAD ZAGREB
Gradski zavod za prostorno uređenje

PROČELNIK
Ivica Fanjek, dipl.ing.arh.

Zagreb, studeni 2007.

Aerofotogrametrijsko snimanje : veljača 1998. god.

Tiskano : 1999 god.

GENERALNI URBANISTIČKI PLAN GRADA ZAGREBA

2. MREŽA GOSPODARSKIH I DRUŠTVENIH DJELATNOSTI

Hrvatska osnovna karta

5J22

ZAGREB - 48

ZAGREB - 38

STRUGA

DELEŠ

JAGNJET

OKLINAK

IŽINA

OSTROVCI

GATE - GMAJNA

STRUŠCI

VELIKA ZEMLJA

Struga

BOGDANI

Bogdani

ZARUGI

ŠIBLJE

KRČI

VRBLJE

POLAJ

KOSNIČKO

KRČEVINE

SAVA

LOZA

VELIKA GREDA

ORNICE

VELIKO POLJE

ZAGREB - 47

ZAGREB - 49

VELIKA GORICA - 8

© Gradski zavod za planiranje razvoja Grada i zaštitu okoliša Grada Zagreba
Državna geodetska uprava Republike Hrvatske
Gradski zavod za katastar i geodetske poslove Grada Zagreba

ZAGREB - 48

Mjerilo 1 : 5000

100 0 100 200 300 400 500m

Ekvidistancija 5 m

KATASTARSKE OPĆINE
A.
B.
C.

Izradba: Zavod za fotogrametriju d.d. - Zagreb

GRAD ZAGREB
Gradski zavod za prostorno uređenje

PROČELNIK
Ivica Fanjek, dipl.ing.arh.

Zagreb, studeni 2007.

Aerofotogrametrijsko snimanje : veljača 1998. god.

Tiskano : 1999 god.

GENERALNI URBANISTIČKI PLAN GRADA ZAGREBA

Hrvatska osnovna karta

2. MREŽA GOSPODARSKIH I DRUŠTVENIH DJELATNOSTI

5J22

ZAGREB - 49

ZAGREB - 39

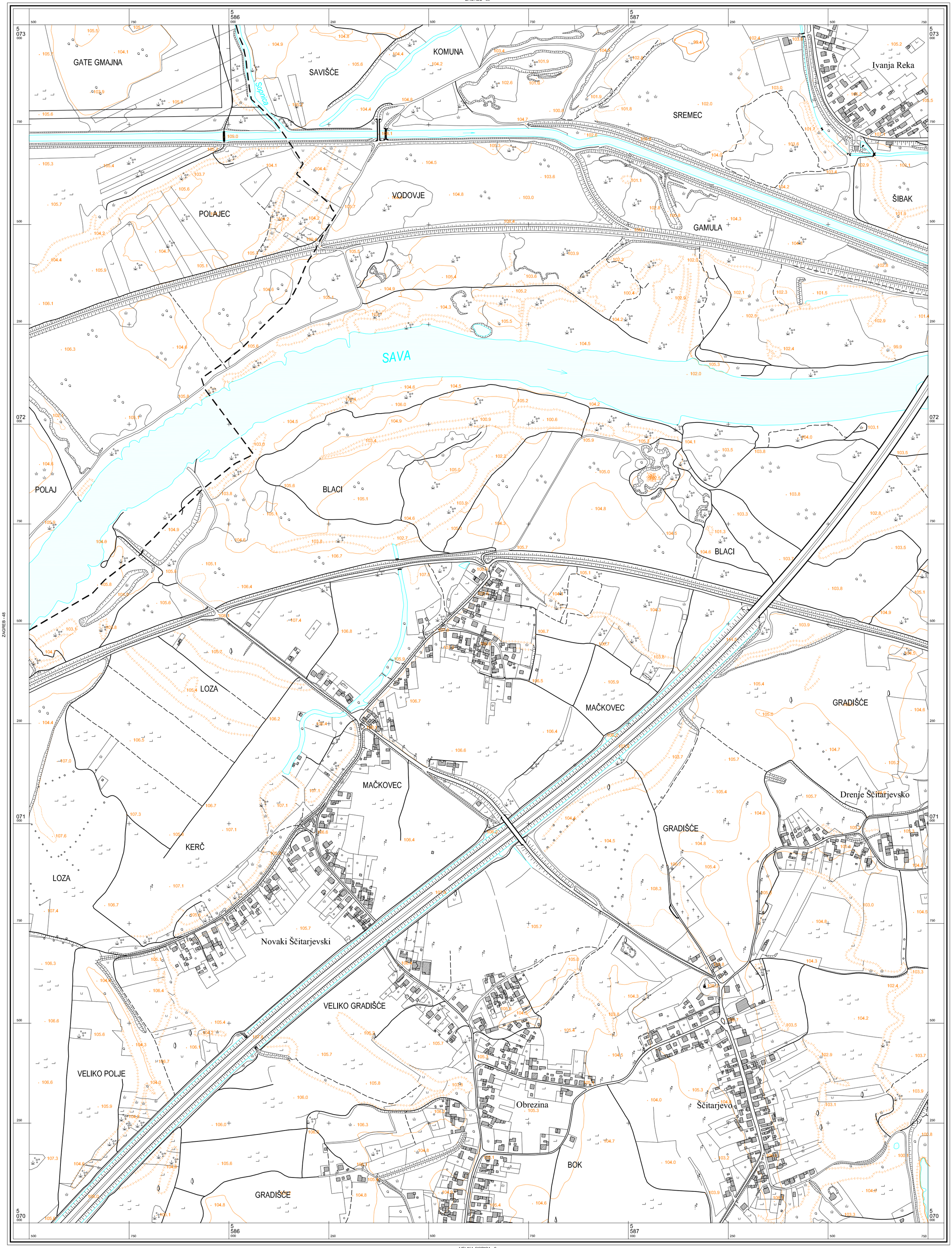

ZAGREB - 48
ZAGREB - 50
VELIKA GORICA - 9

© Gradski zavod za planiranje razvoja Grada i zaštitu okoliša Grada Zagreba
Državna geodetska uprava Republike Hrvatske
Gradski zavod za katastar i geodetske poslove Grada Zagreba

ZAGREB - 49

1 : 5000

100 0 100 200 300 400 500m

Ekvidistancija 5 m

Izradba: Geofoto - Zagreb

GRAD ZAGREB
Gradski zavod za prostorno uređenje

PROČELNIK
Ivica Fanjek, dipl.ing.arh.

Zagreb, studeni 2007.

Aerofotogrametrijsko snimanje : veljača 1998. god.
Tiskano : 1999. god.