

GRAD ZAGREB

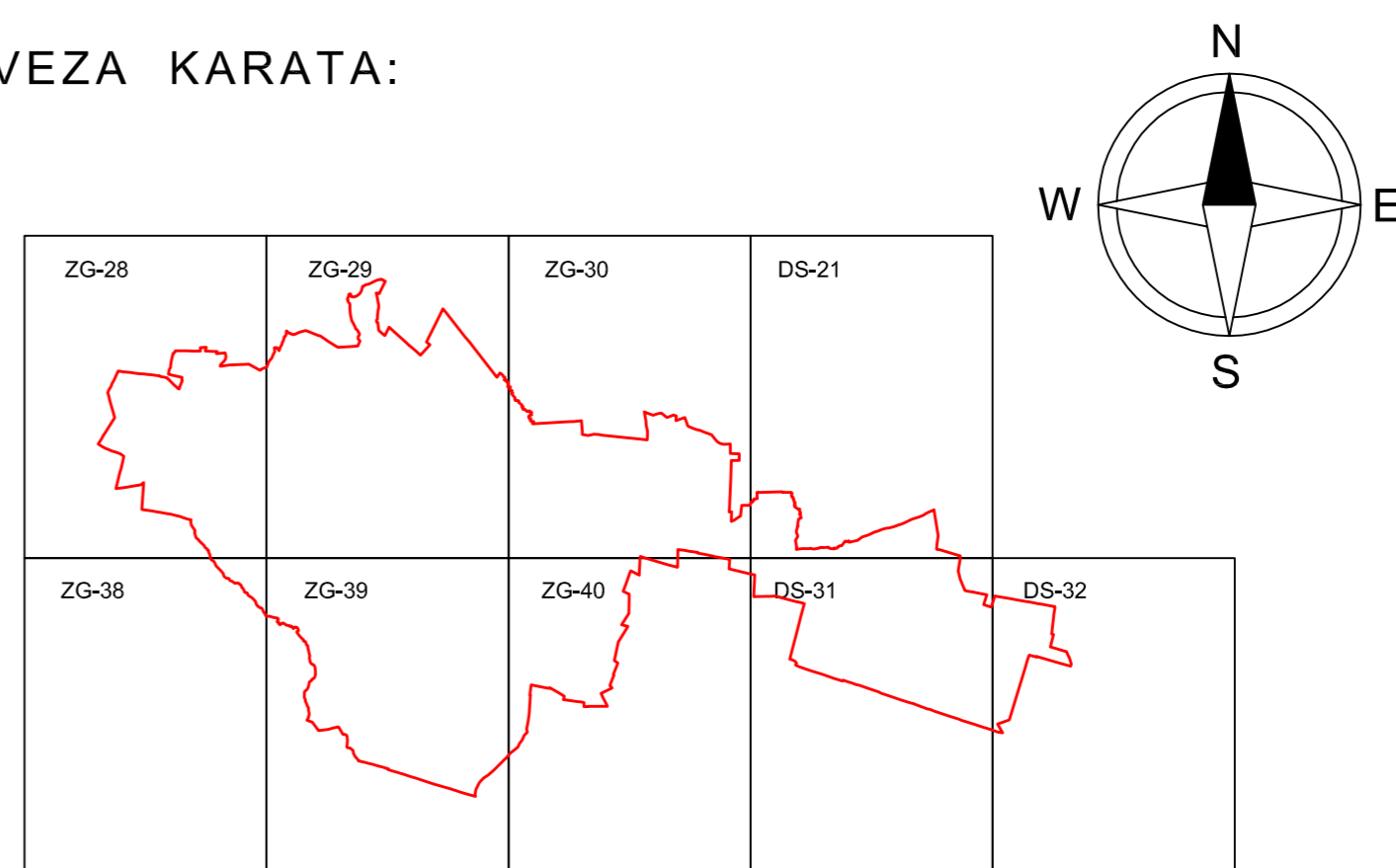
GENERALNI URBANISTIČKI PLAN SESVETA - IZMJENE I DOPUNE 2013.

2. MREŽA GOSPODARSKIH I DRUŠTVENIH DJELATNOSTI

TUMAČ PLANSKOG ZNAKOVLJA

| | |
|--|--|
| | JAVNA I DRUŠTVENA NAMJENA |
| | JAVNA I DRUŠTVENA NAMJENA - SOCIJALNA |
| | JAVNA I DRUŠTVENA NAMJENA - ZDRAVSTVENA |
| | JAVNA I DRUŠTVENA NAMJENA - PREDŠKOLSKA |
| | JAVNA I DRUŠTVENA NAMJENA - ŠKOLSKA |
| | JAVNA I DRUŠTVENA NAMJENA - VJERSKA |
| | NAČELNA LOKACIJA D2, D3, D4, D5, N, TR |
| | GOSPODARSKA NAMJENA |
| | GOSPODARSKA NAMJENA - POSLOVNA |
| | GOSPODARSKA NAMJENA - UGOSTITELJSKO - TURISTIČKA |
| | GRANICA GENERALNOGA URBANISTIČKOG PLANA SESVETA |

VEZA KARATA:



GRAD ZAGREB

GENERALNI URBANISTIČKI PLAN SESVETA - IZMJENE I DOPUNE 2013.

| | | |
|---|--|---|
| Naziv kartografskog prikaza: 2. MREŽA DRUŠTVENIH I GOSPODARSKIH DJELATNOSTI | | |
| Broj kartografskog prikaza: 2 | Mjerilo kartografskog prikaza: 1:5 000 | |
| Odluka o izradi Izmjena i dopuna Generalnog urbanističkog plana Sestveta (Službeni glasnik Grada Zagreba br. 10/12) | Odluka o donošenju Izmjena i dopuna Generalnog urbanističkog plana Sestveta (Službeni glasnik Grada Zagreba br. 7/13) | |
| Javna rasprava objavljena je: 12. prosinca 2012. | Javni uvid održan je od 20. prosinca 2012. do 3. siječnja 2013. | |
| Nositelj izrade: Gradski ured za prostorno uređenje, izgradnju Grada, graditeljstvo, komunalne poslove i promet Republike Austrije 18, Zagreb | | |
| Pečat Gradskog ureda za prostorno uređenje, izgradnju Grada, graditeljstvo, komunalne poslove i promet | Pečatnik Gradskog ureda za prostorno uređenje, izgradnju Grada, graditeljstvo, komunalne poslove i promet | |
| M.P. | Davor Jelavić, dipl. oec. Odgovorna osoba za provođenje javne rasprave | |
| Izradio: Zavod za prostorno uređenje Grada Zagreba Republike Austrije 18, Zagreb | | |
| Pečat pravne osobe koja je izradila plan: | Odgovorna osoba izrađivača Plana: v.d. ravnateljica Zavoda za prostorno uređenje Grada Zagreba | |
| M.P. | Ivica Farišek, dipl. ing. arh. | |
| Odgovorni voditelj izrade Načrta prijedloga Izmjena i dopuna plana: | | |
| M.P. | Ana-Marija Rajčić, dipl. ing. arh. | |
| Stručni tim u izradi Plana: | | |
| Mirela Bokulić Zubac, dipl.ing.arh. Marja Brković, bacc.oec. Maja Bubić, grad.teh. Martina Čavlović, dipl.ing.arh. Ivica Farišek, dipl.ing.arh. Boris Gregurić, dipl.ing.arh. Kristina Kiš-Bonačić, dipl.ing.arh. Mario Livaja, dipl.ing.naft.nud. | Ivan Lončarić, prof.geog. i pov. Dubravka - Petra Lubin, dipl.ing.arh. Jasna Magdić, dipl.ing.arh. Tonislav Mamić Višnja Matinković Nives Mornar, dipl.ing.arh. Jasmina Nad, dipl.ing.agr. Larisa Nukić | Alen Pažur, mag.geog. Ana-Marija Rajčić, dipl.ing.arh. Lidija Sekol, dipl.ing.arh. Jasmina Širovec-Varić, dipl.ing.arh. Sabina Šabanović, dipl.ing.arh. Sanja Šerbetić Tunjić, dipl.ing.arh. Dubravko Širota, dipl.ing.prom. Dubravka Žic, dipl.ing.arh. |
| Geoinformatička obrada: | | |
| | GEOFOTO d.o.o. - Kartografski odjel | |
| Pečat Gradske skupštine Grada Zagreba | Predsjednik Gradske skupštine Grada Zagreba | |
| M.P. | Davor Bernardić, dipl. ing. ftz. | |
| Istovjetnost ovog plana sa izvornikom ovjerava: | Pečat Nadležnog tijela: | |
| Davor Jelavić, dipl. oec. | M.P. | |

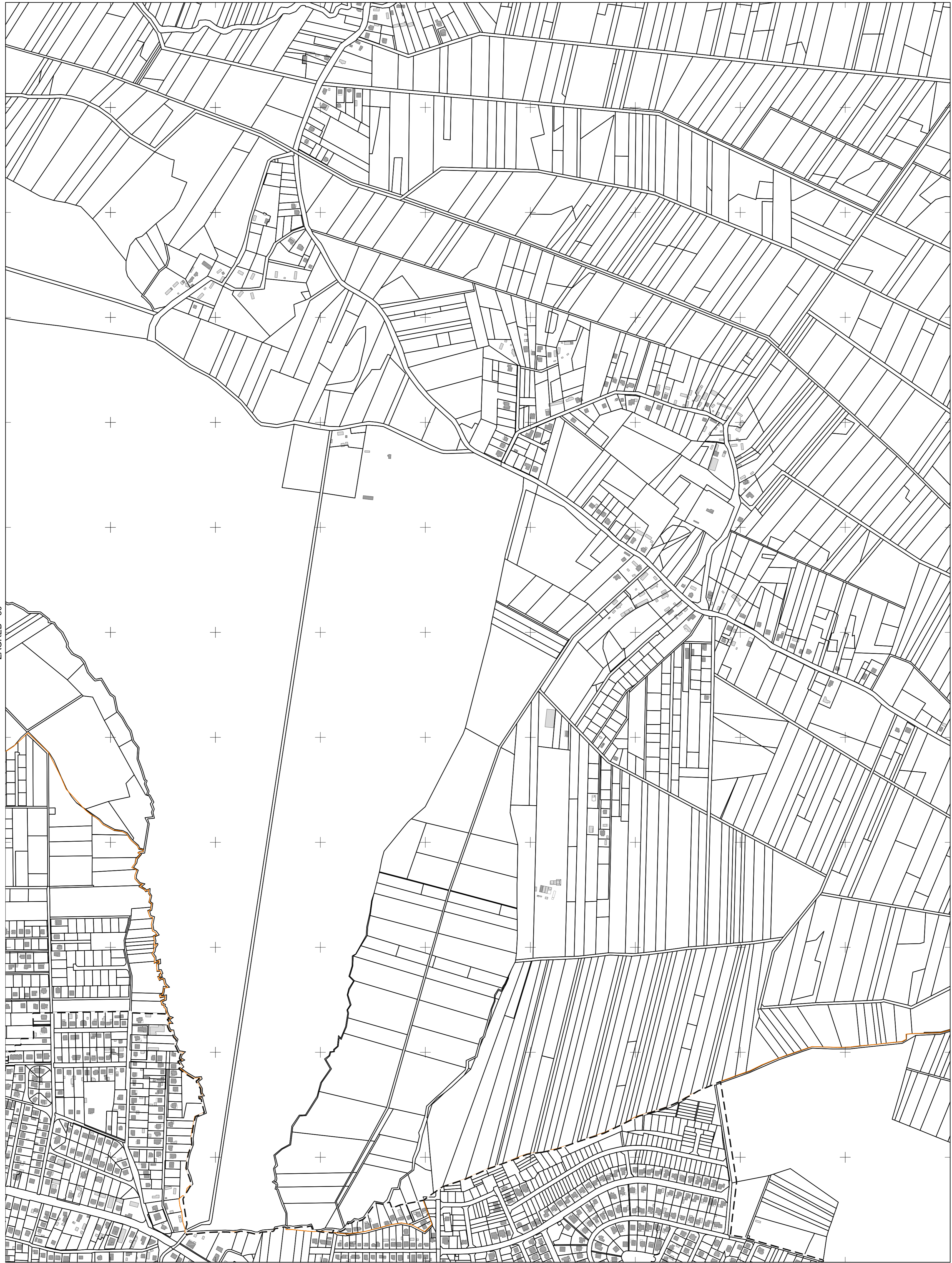
GENERALNI URBANISTIČKI PLAN SESVETA - IZMJENE I DOPUNE 2013.

2. MREŽA GOSPODARSKIH I DRUŠTVENIH DJELATNOSTI

DUGO SELO - 21

5K22-21
5
079
000

DUGO SELO - 11



ZAGREB - 30

DUGO SELO - 22

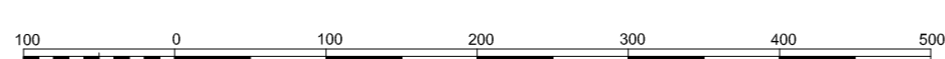
000
000
000

DUGO SELO - 31

Zagreb, kolovoz 2012.
5
076
000
200

KATASTARSKE OPĆINE:
A - Šašinec
B - Sesvetski Kraljevec

IZMJERA:
A - tahimetrija, ortogonal
B - fotogrametrija
C - komasacija
D - grafika



MJERILO 1:5000

DUGO SELO - 21

GENERALNI URBANISTIČKI PLAN SESVETA - IZMJENE I DOPUNE 2013.

2. MREŽA GOSPODARSKIH I DRUŠTVENIH DJELATNOSTI

DUGO SELO - 31

5K22-31

5
076
000

DUGO SELO - 21




000
000
000

A

KATASTARSKE OPĆINE:
A - Sesvetski Krajevci

A-C

IZMJERA:
A - tahimetrija, ortogonal
B - fotogrametrija
C - komasacija
D - graficka



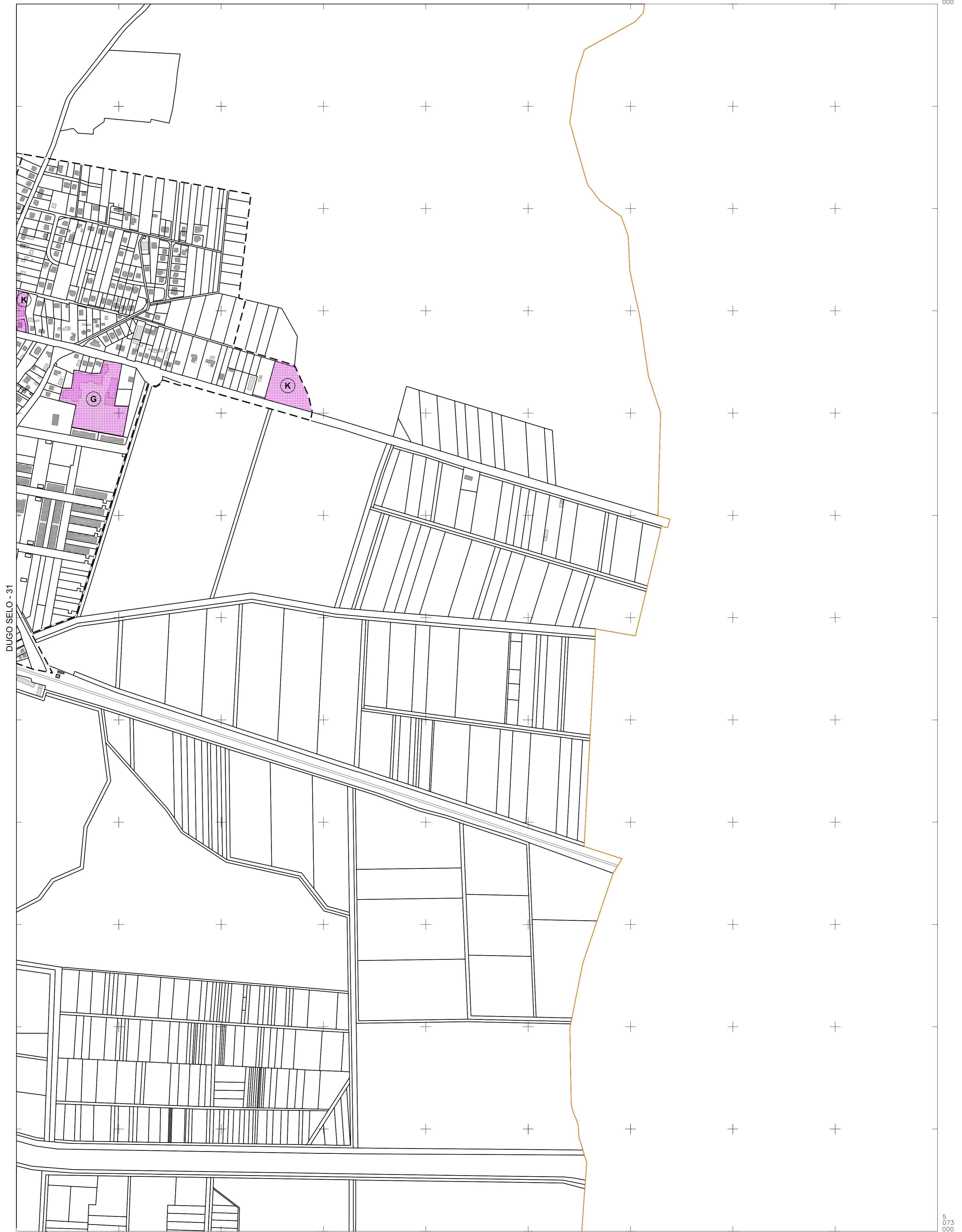
MJERILO 1:5000

Zagreb, kolovoz 2012.

5
073
000

DUGO SELO - 31

DUGO SELO - 22


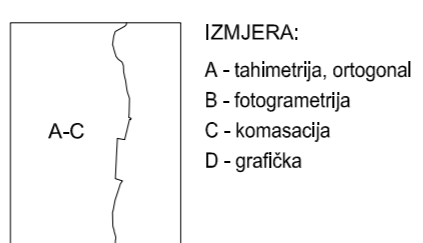


DUGO SELO - 31

DUGO SELO - 42

Zagreb, kolovoz 2012. 5
073
000

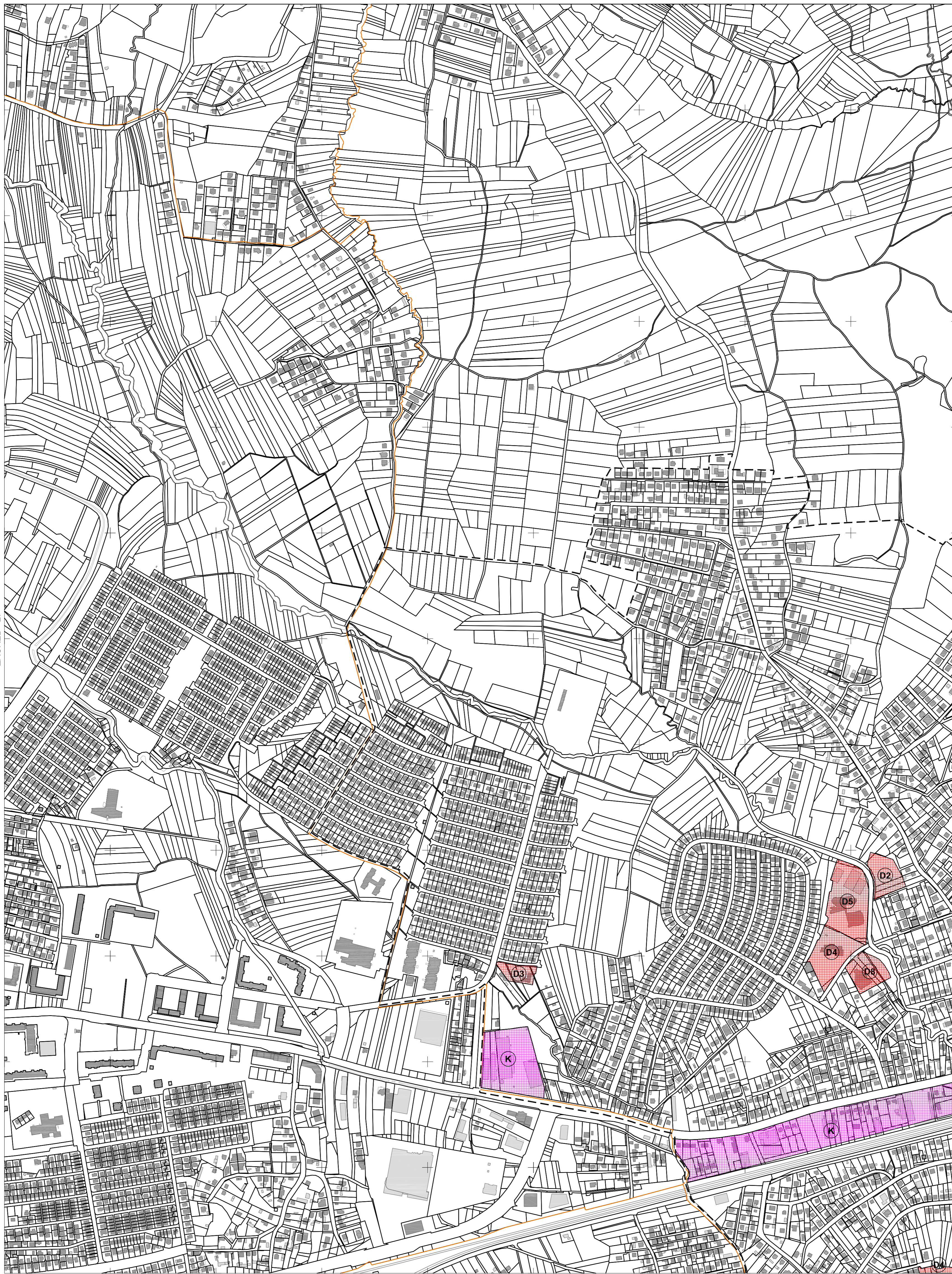
073
000



MJERILO 1:5000

DUGO SELO - 32

ZAGREB - 18


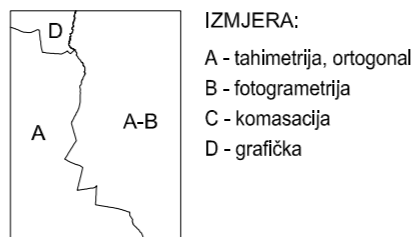
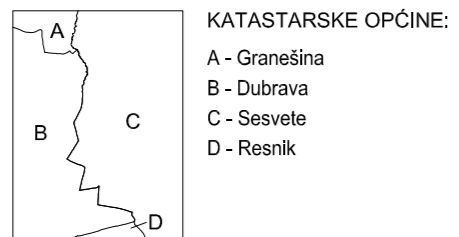


ZAGREB - 27

ZAGREB - 29

ZAGREB - 38

02
03
04
05
06
07
08
09
10
11
12
13
14
15
16
17
18
19
20
21
22
23
24
25
26
27
28
29
30
31
32
33
34
35
36
37
38
39
40
41
42
43
44
45
46
47
48
49
50
51
52
53
54
55
56
57
58
59
60
61
62
63
64
65
66
67
68
69
70
71
72
73
74
75
76
77
78
79
80
81
82
83
84
85
86
87
88
89
90
91
92
93
94
95
96
97
98
99
100



MJERILO 1:5000

Zagreb, kolovoz 2012.

076
000
000

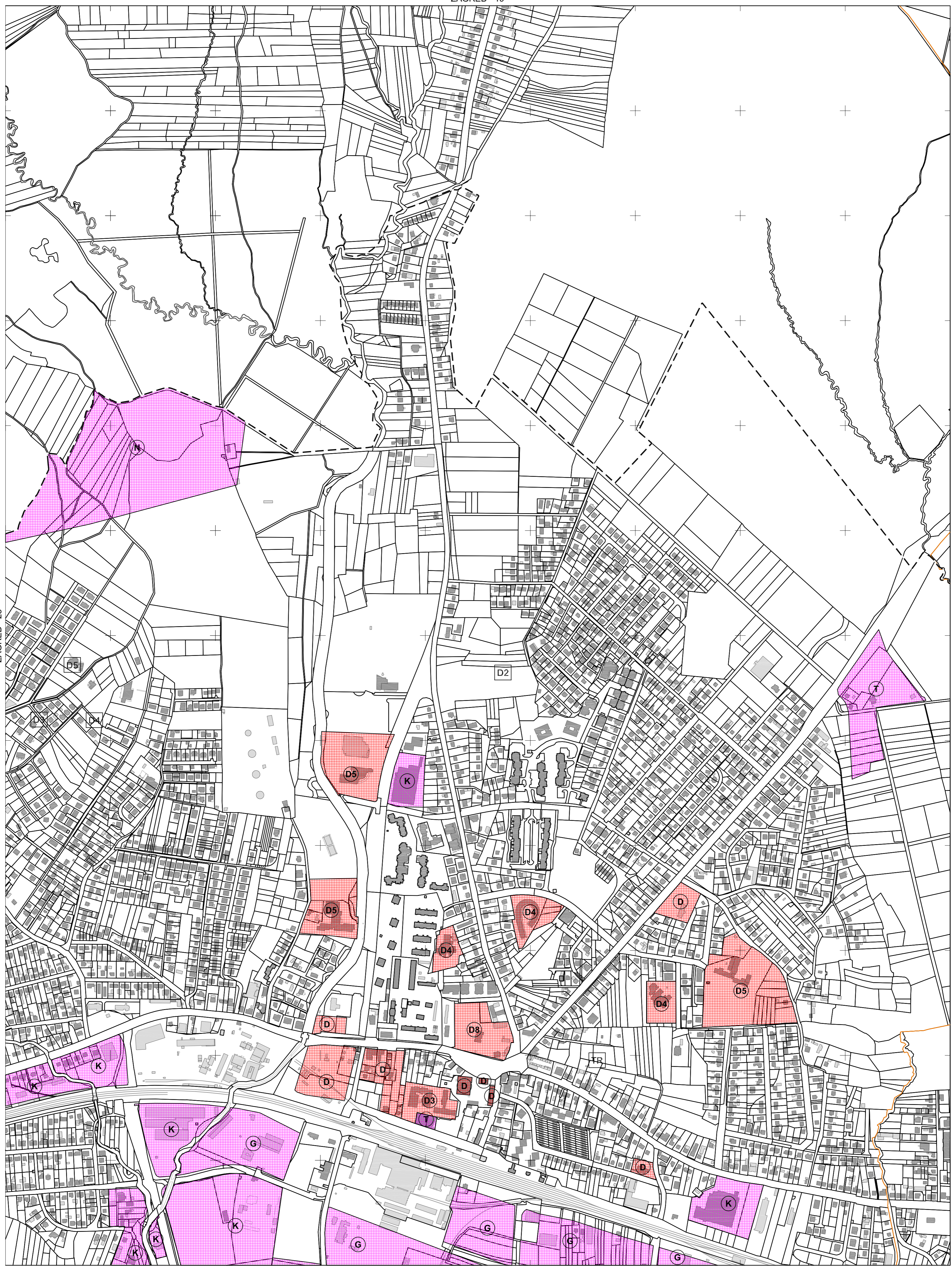
ZAGREB - 28

GENERALNI URBANISTIČKI PLAN SESVETA - IZMJENE I DOPUNE 2013.

2. MREŽA GOSPODARSKIH I DRUŠTVENIH DJELATNOSTI

ZAGREB - 29

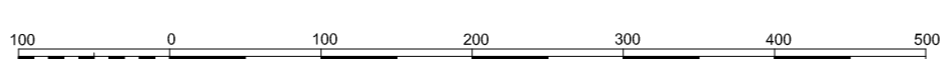
5J22-29
5
079
000



000
500
1000

| KATASTARSKE OPĆINE: | |
|---------------------|--------------------|
| A | Sevete |
| B | Durđekovec |
| C | Sesvetski Krajevci |

| IZMJERA: | |
|----------|------------------------|
| A-B | tahimetrija, ortogonal |
| | B - fotogrametrija |
| | C - komasacija |
| | D - graficka |



MJERILO 1:5000

ZAGREB - 29

Zagreb, kolovoz 2012.
4076
000
507
750

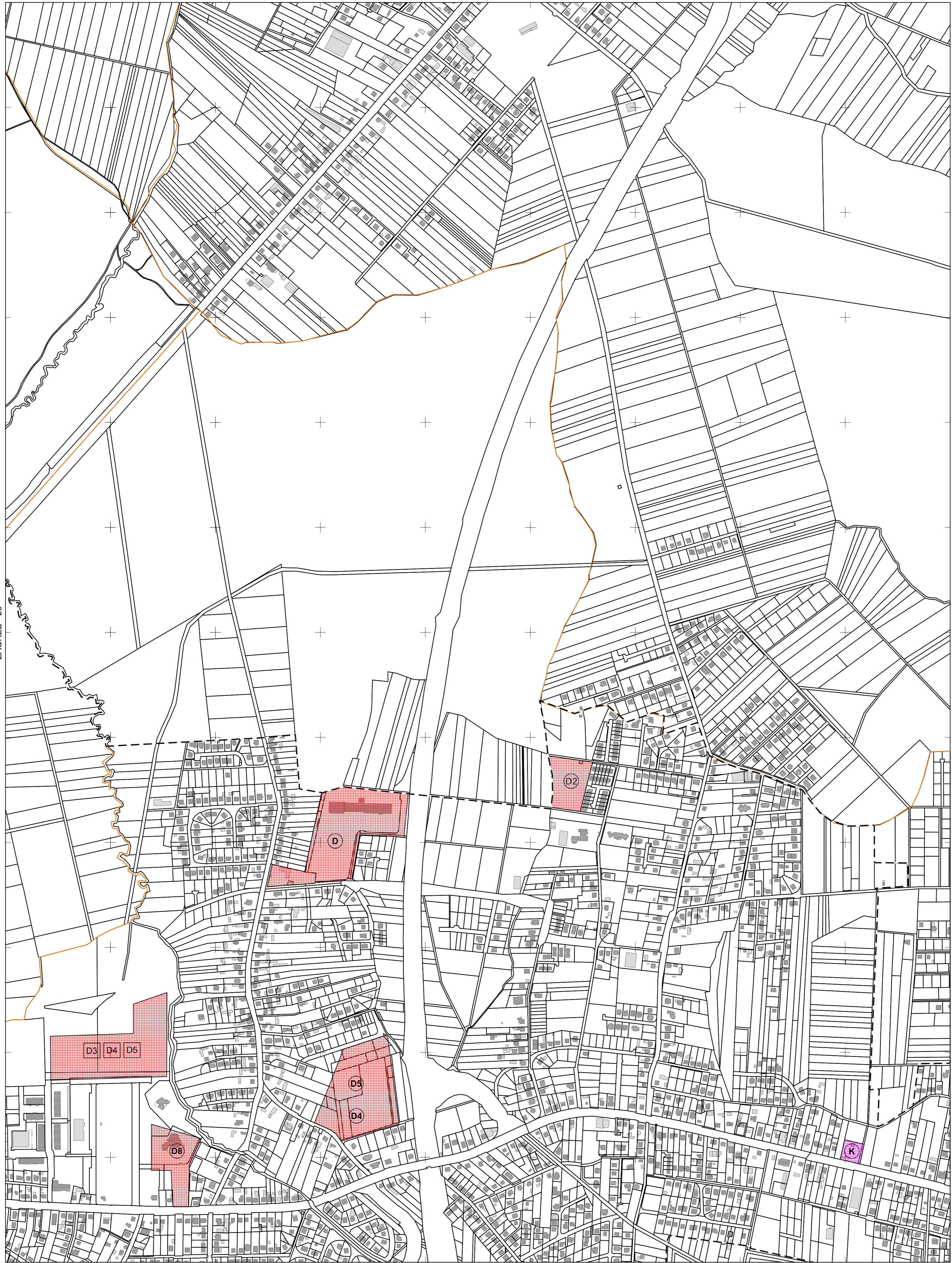
GENERALNI URBANISTIČKI PLAN SESVETA - IZMJENE I DOPUNE 2013.

2. MREŽA GOSPODARSKIH I DRUŠTVENIH DJELATNOSTI

ZAGREB - 30

5J22-30
5
079
000

ZAGREB - 20




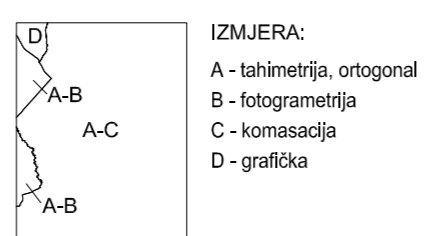
ZAGREB - 29

DUGO SELO - 21

ZAGREB - 40

Zagreb, kolovoz 2012.
5
076
000
000

02
026
0



MJERILO 1:5000

ZAGREB - 30

GENERALNI URBANISTIČKI PLAN SESVETA - IZMJENE I DOPUNE 2013.

2. MREŽA GOSPODARSKIH I DRUŠTVENIH DJELATNOSTI

ZAGREB - 38

5J22-38
5
076
000

ZAGREB - 28



ZAGREB - 37

ZAGREB - 39

ZAGREB - 48


Zagreb, kolovoz 2012.
5
073
000

KATASTARSKE OPĆINE:

| | |
|---|---------|
| A | Dubrava |
| B | Sesvete |
| C | Resnik |
| D | Žitnjak |

IZMJERA:

| | |
|-----|------------------------|
| A-B | tahimetrija, ortogonal |
| B | fotogrametrija |
| C | komsacija |
| D | graficka |



MJERILO 1:5000

ZAGREB - 38

GENERALNI URBANISTIČKI PLAN SESVETA - IZMJENE I DOPUNE 2013.

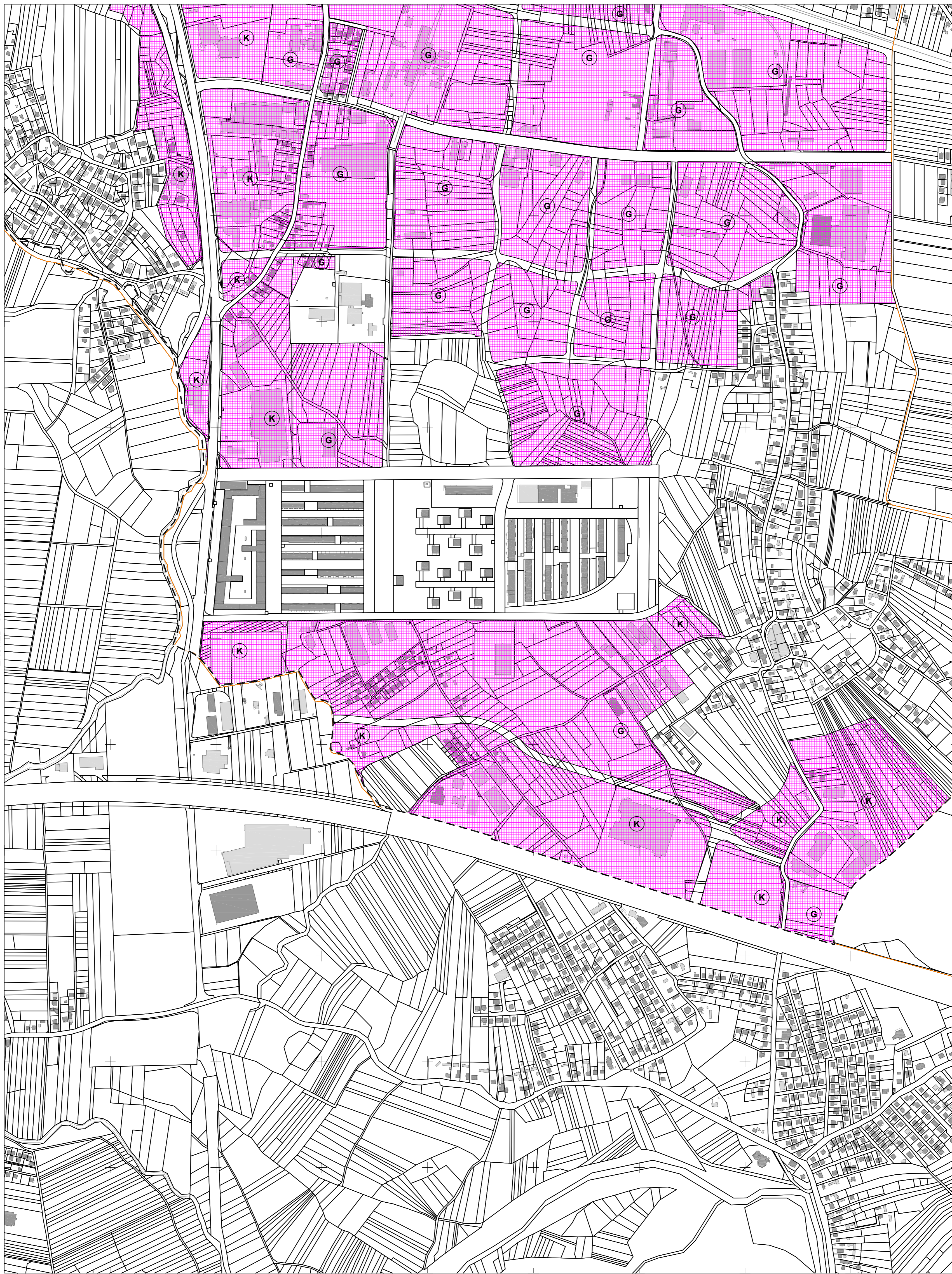
2. MREŽA GOSPODARSKIH I DRUŠTVENIH DJELATNOSTI

ZAGREB - 39

5J22-39

5
076
000

ZAGREB - 29



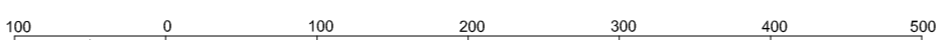
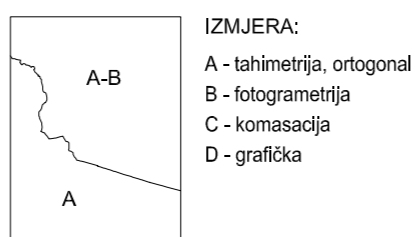
ZAGREB - 38

ZAGREB - 40

ZAGREB - 49

000
500
500
500

Zagreb, kolovoz 2012.
507
750
500



MJERILO 1:5000

ZAGREB - 39

GENERALNI URBANISTIČKI PLAN SESVETA - IZMJENE I DOPUNE 2013.

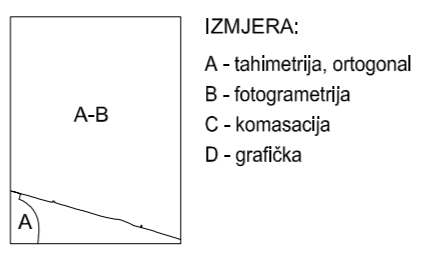
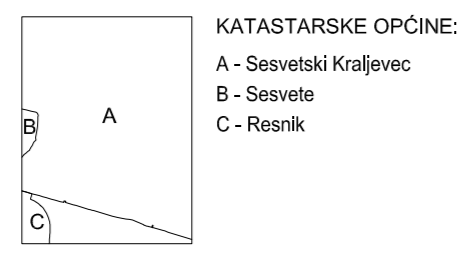
2. MREŽA GOSPODARSKIH I DRUŠTVENIH DJELATNOSTI

ZAGREB - 40

5J22-40
5
076
000



073
000
000



MJERILO 1:5000

Zagreb, kolovoz 2012. 073
000
000

ZAGREB - 40