

GRAD ZAGREB

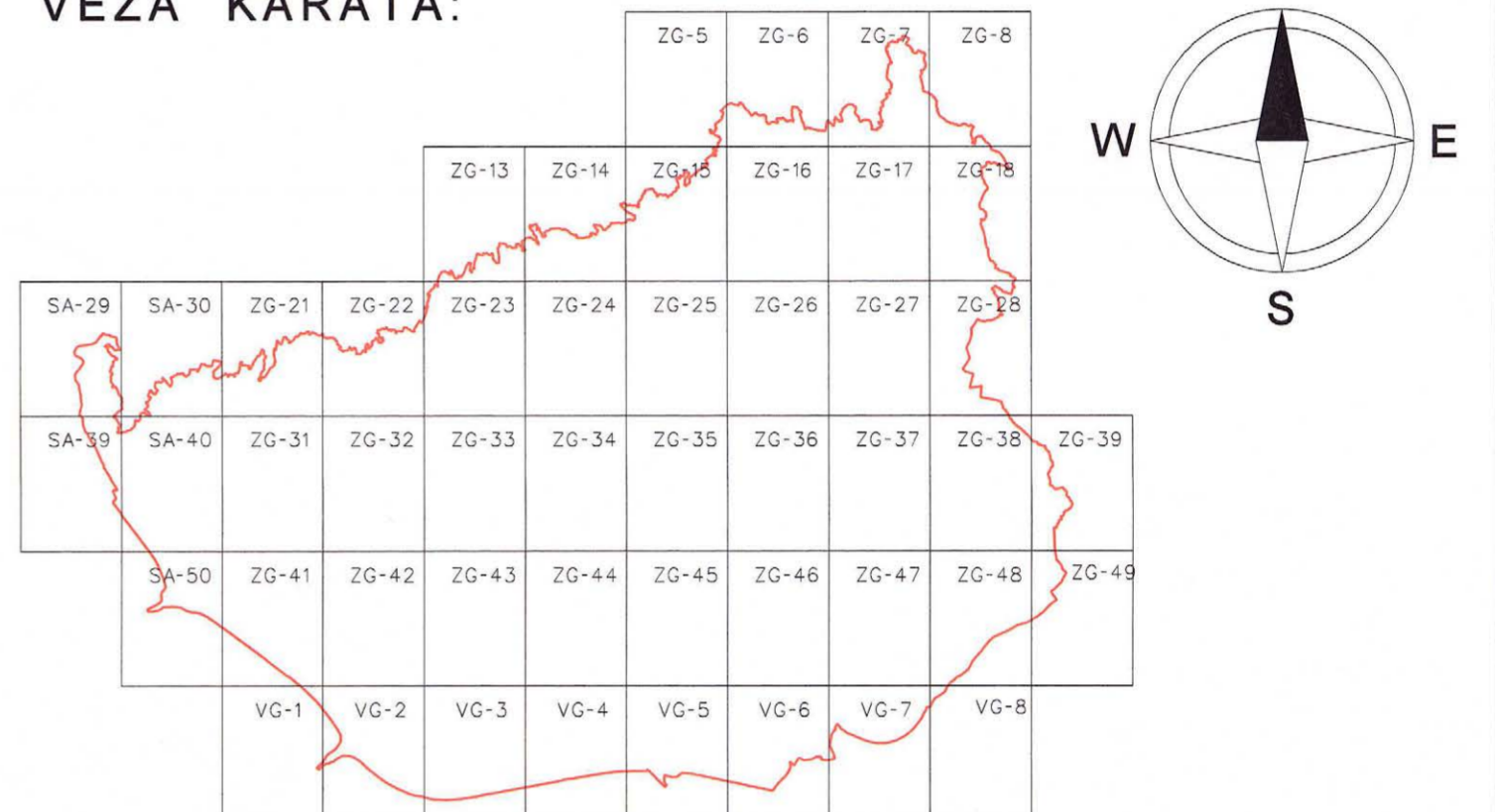
GENERALNI URBANISTIČKI PLAN GRADA ZAGREBA

MREŽA GOSPODARSKIH I DRUŠTVENIH DJELATNOSTI

TUMAČ PLANSKOG ZNAKOVLJA

	JAVNA I DRUŠTVENA NAMJENA
	JAVNA I DRUŠTVENA NAMJENA - UPRAVNA
	JAVNA I DRUŠTVENA NAMJENA - SOCIJALNA
	JAVNA I DRUŠTVENA NAMJENA - ZDRAVSTVENA
	JAVNA I DRUŠTVENA NAMJENA - PREDŠKOLSKA
	JAVNA I DRUŠTVENA NAMJENA - ŠKOLSKA
	JAVNA I DRUŠTVENA NAMJENA - VISOKO UČILIŠTE I ZNANOST, TEHNOLOŠKI PARKOVI
	JAVNA I DRUŠTVENA NAMJENA - KULTURNA
	JAVNA I DRUŠTVENA NAMJENA - VJERSKA
	GOSPODARSKA NAMJENA
	GOSPODARSKA NAMJENA - PROIZVODNA
	GOSPODARSKA NAMJENA - POSLOVNA
	GOSPODARSKA NAMJENA - TRGOVAČKI KOMPLEKSI
	GOSPODARSKA NAMJENA - UGOSTITELJSKO TURISTIČKA
	TRŽNICA
	GRANICA GENERALNOG URBANISTIČKOG PLANA GRADA ZAGREBA

VEZA KARATA:



GRAD ZAGREB

GENERALNI URBANISTIČKI PLAN GRADA ZAGREBA

Naziv kartografskog prikaza:

2. MREŽA GOSPODARSKIH I DRUŠTVENIH DJELATNOSTI

Broj kartografskog prikaza: 2

Mjerilo kartografskog prikaza: 1:5000

Program mjera za unapređenje stanja u gradskom prostoru (Sl. glasnik Grada Zagreba 3/99, 1/01, 5/01, 18/01, 21/02 i 7/03)

Odluka Gradske skupštine Grada Zagreba o donošenju Generalnoga urbanističkog plana grada Zagreba (Sl. glasnik Grada Zagreba 11/05)

Javna rasprava objavljena je: 14. ožujka 2003.

Javni uvid: 22. ožujka - 22. travnja 2003.

Pečat tijela odgovornog za provođenje javne rasprave:

Odgovorna osoba za provođenje javne rasprave:



Miljenko Mesić, dipl. ing. arh.
PROČELNIK

Suglasnost na plan prema članku 26. Zakona o prostornom uređenju ("Narodne novine" br. 30/94, 68/98, 61/00 i 32/02) izdana od Gradskog ureda za prostorno uređenje, graditeljstvo, stambene i komunalne poslove i promet.
broj suglasnosti klasa: 350-03/03-01/2003 datum: 26.06.2003.

Pravna osoba koja je izradila plan:
Gradski zavod za planiranje razvoja Grada i zaštitu okoliša, Zagreb, Ulica Republike Austrije 18

Pečat pravne osobe koja je izradila plan:

Odgovorna osoba:



Ivica Fanjek, dipl. ing. arh.
POMOĆNIK PROČELNIKA
p.o. GRADONAČELNICE

Vodstvo i koordinacija izrade plana: mr.sc. Slavko Dakić, dipl.ing.arh. (do 30.06.2000.)
Ines Mercep, dipl.ing.arh. (od 01.07.2000.)

Ekspertna radna skupina:

RADNA GRUPA:
Dragica Barešić, dipl. ing. arh.
Silvio Basić, dipl. ing. arh.
Vojna Čelić-Ceja, dipl. ing. arh.
mr.sc. Slavko Dakić, dipl. ing. arh.
Borislav Doklečić, dipl. ing. arh.
Tanja Gradić, ing. arh.
Niko Gamulin, dipl. ing. arh.
mr.sc. S. Keleček-Suhovec, dipl. ing. prom.
Kristina Kiš, dipl. ing. arh.
Jaana Mandić, ing. arh.
Ines Mercep, dipl. ing. arh.
Nives Mornar, dipl. ing. arh.
Dražen Plevko, dipl. ing. arh.
Ana Marija Rajčić, dipl. ing. arh.
Rajna Šterk-Valentak, dipl. ing. grad.
Dubravka Žic, dipl. ing. arh.

Neda Rački, dipl. ek.
Jasmina Stročec, dipl. ing. arh.
Sanja Šeretić-Tunjić, dipl. ing. arh.
Darko Šiško, dipl. ing. geod.
mr. Branka Šmit, dipl. ek.
Marijana Vučetić, arh. teh.

SUDJELOVANJE:
Iva Bedenko, dipl. ing. arh.
Ivica Fanjek, dipl. ing. arh.
Krešo Kavan, grad. teh.
Ivana Kobetić, dipl. ing. prom.
Tomislav Konjević, grad. teh.
Josipa Maras, upr. pravnik.
Andrija Mikulić, dipl. ing. rud.
Željka Pavlović, dipl. ing. grad.
Ranko Sehtel, dipl. ing. arh.
Jadranka Veselić-Bravo, dipl. ing. arh.
Katja Zorić, dipl. ing. arh.
Dragica Wurth, dipl. pravnik

SURADNJA:
mr.sc. Neda Antić, dipl. ek.
Hrvoje Bakran, dipl. ing. arh.
mr.sc. Pave Barić, dipl. ek.
Višnja Bedenko, dipl. ing. arh.
Bojan Bilčić, dipl. ing. arh.
Tomislav Bilčić, dipl. ing. geod.
Andrea Blunčević, dipl. ing. arh.
Maja Bubrić, arh. teh.
Ivana Črnobilja, dipl. ing. arh.
Jadranka Fianjak, admin. referent
Rajka Gašper, ing. arh.
Mirela Grabundžija, dipl. ing. šum.
Boris Gregurić, dipl. ing. arh.
Željko Horvat, dipl. pravnik
mr.sc. V. Klemen-Papeonik, dipl.ing.geogr.
Katarina Koroša, ing. grad.
Zdravko Krasić, dipl. ing. arh.
Vladimir Matijević, dipl. ing. arh.
Ratko Miličević, dipl. ing. arh.
Anđica Ranić, grad. lab.

TEHNIČKA SURADNJA:
Miroslav Čučković, graf.
Damir Čuk, prom. teh.
Mira Marinić, admin. sekretar
Višnja Marinković, daktilograf

KARTOGRAFSKA BAZA I GEOINFORMATIČKA OBRADA:

Zvonko Biljecki, dipl. ing. geod.
Dražen Pliskor, dipl. ing. geod.
Hrvoje Halapija, dipl. ing. geod.
Tomislav Tonković, dipl. ing. geod.
Aida Omanagić, dipl. ing. geod.

Pečat Gradske skupštine Grada Zagreba

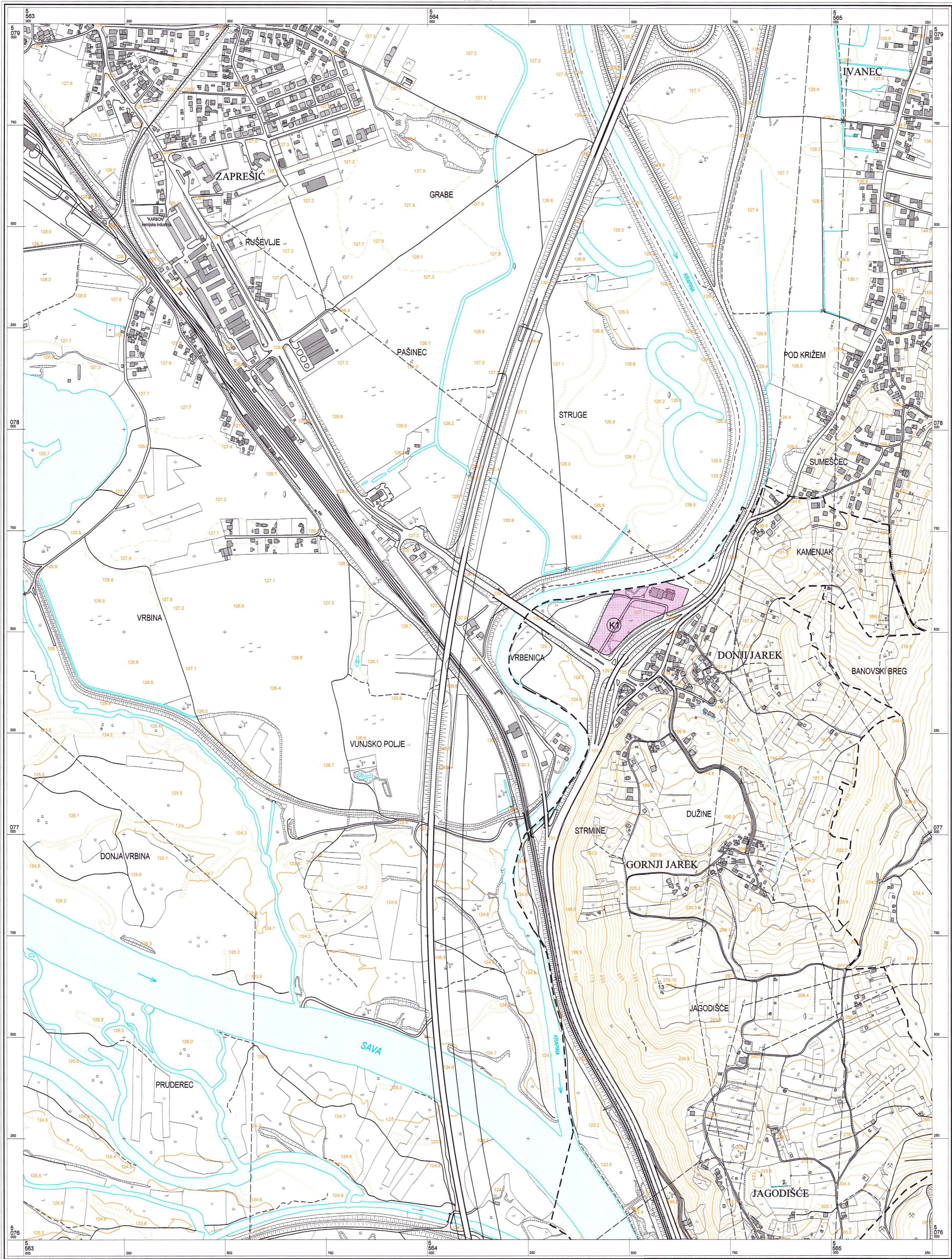
Predsjednica Gradske skupštine Grada Zagreba



Morana Patković Gruden, dipl. polik.

Istovjetnost ovog plana s izvornikom ovjerava:

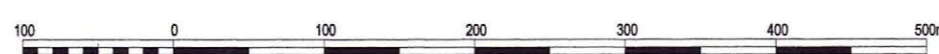
Pečat nadležnog tijela:



© Gradski zavod za planiranje razvoja Grada i zaštitu okoliša Grada Zagreba
 Državna geodetska uprava Republike Hrvatske
 Gradski zavod za katastar i geodetske poslove Grada Zagreba

SAMOBOR - 39

Mjerilo 1 : 5000



Ekvidistancija 5 m

SAMOBOR - 29

KATASTARSKE OPĆINE

A
B
C


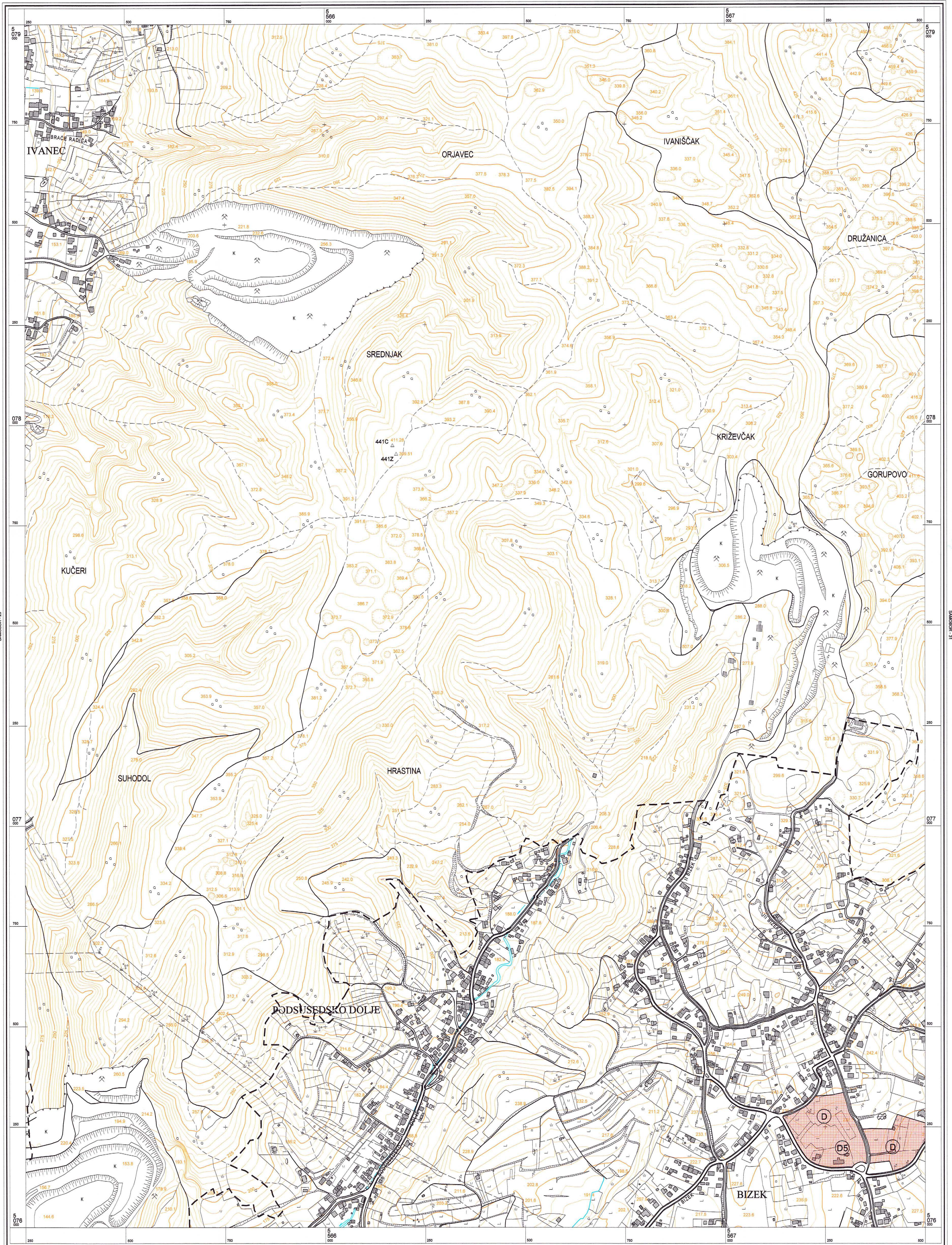
REPUBLIKA HRVATSKA
GRAD ZAGREB

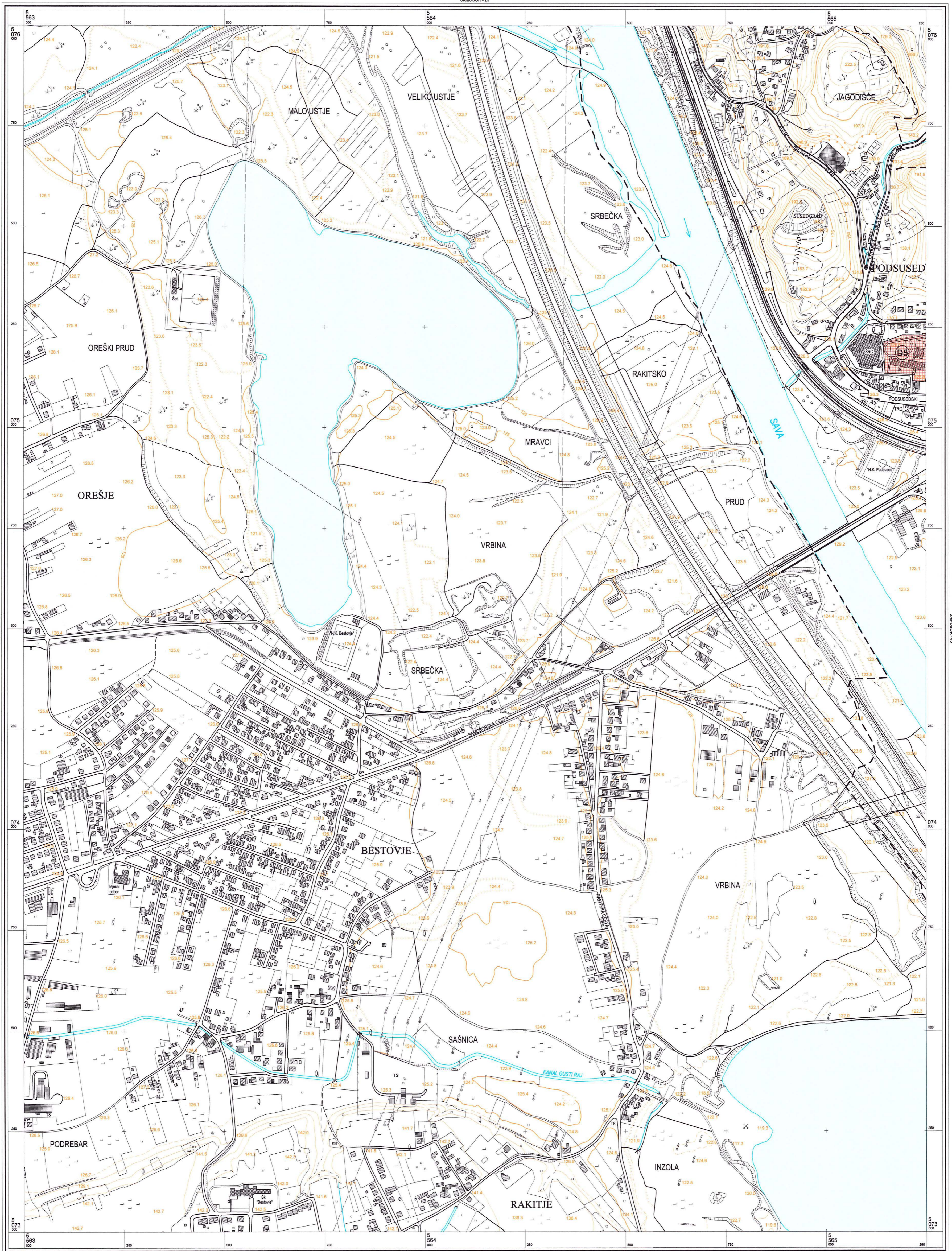
Gradski zavod za planiranje razvoja Grada i zaštitu okoliša

Ivica Fanjek dipl.ing. arh.
POMOĆNIK PROJEKTOVA
PROJEKTOVANJE
Zagreb, 2003.

Izradba: Geofoto - Zagreb


Aerofotogrametrijsko snimanje : veljača 1998. god.
Tiskano : 1999. god.





© Gradski zavod za planiranje razvoja Grada i zaštitu okoliša Grada Zagreba
 Državna geodetska uprava Republike Hrvatske
 Gradski zavod za katastar i geodetske poslove Grada Zagreba

Mjerilo 1 : 5000



Ekvidistancija 5 m

KATASTARSKE OPĆINE

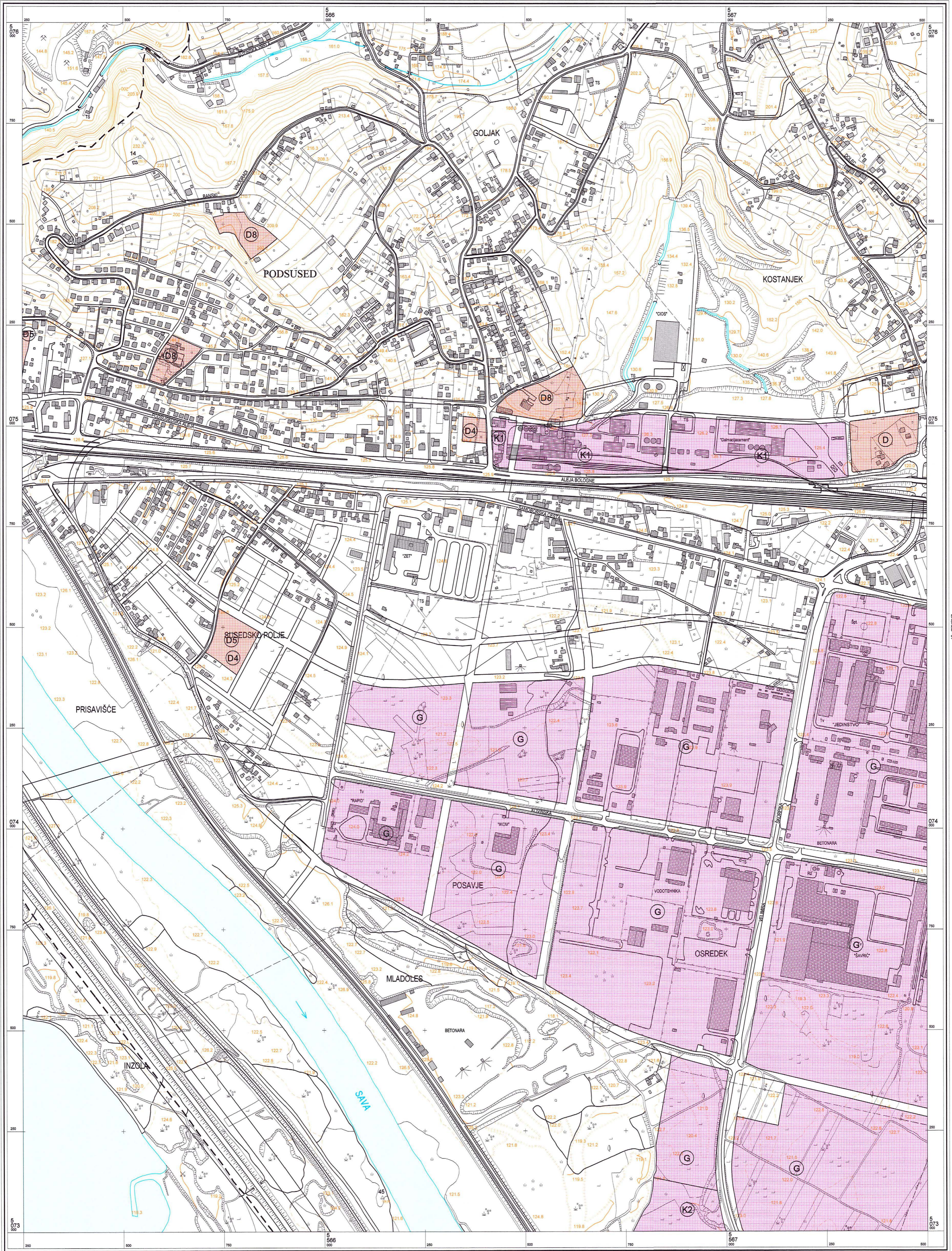
A. B. C.

REPUBLIKA HRVATSKA
 GRAD ZAGREB
 Gradski zavod za planiranje razvoja Grada i zaštitu okoliša

Ivica Fanjek, dipl.ing.arh.
 POMODNIK PROJEKTOVA
 PROJEKTOVANJE I
 ZAGREB, 2003.


Izrada: Geofoto - Zagreb

Aerofotogrametrijsko snimanje : veljača 1998. god.
 Tiskano : 1999. god.



© Gradski zavod za planiranje razvoja Grada i zaštitu okoliša Grada Zagreba
 Državna geodetska uprava Republike Hrvatske
 Gradski zavod za katastar i geodetske poslove Grada Zagreba

Mjerilo 1 : 5000



Ekvidistancija 5 m

KATASTARSKE OPĆINE

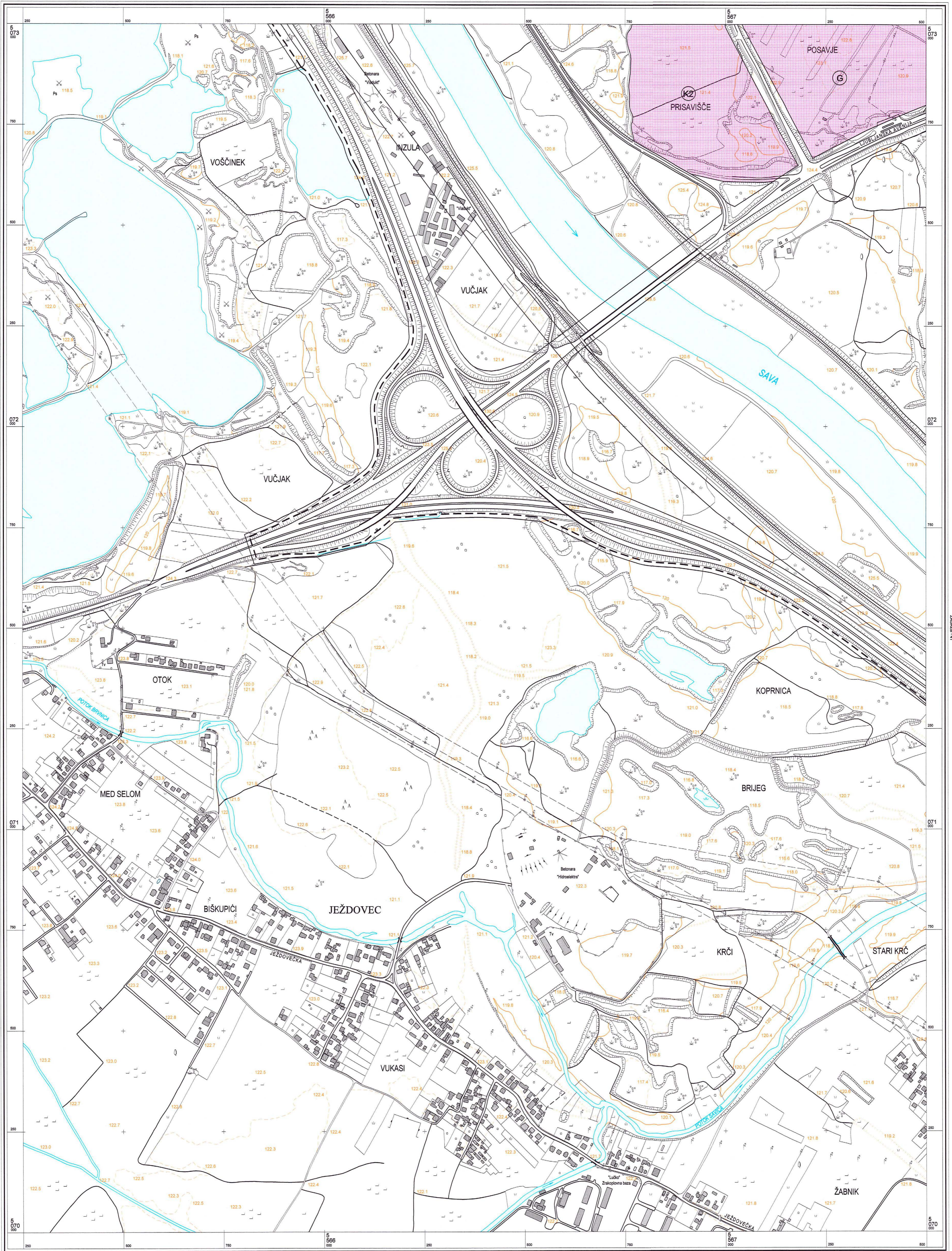
A
B

REPUBLIKA HRVATSKA
GRAD ZAGREB
Gradski zavod za planiranje razvoja Grada i zaštitu okoliša

Ivica Fanjek, dipl. ing. arh.
ROMČNIK FROELNIKA
PO. GRADONAČELNICE
Zagreb, 2003.

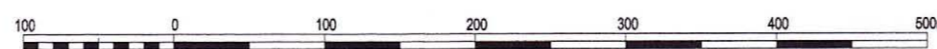
Izrada: Geofoto - Zagreb

Aerofotogrametrijsko snimanje : veljača 1998. god.
 Tiskano : 1999. god.



© Gradski zavod za planiranje razvoja Grada i zaštitu okoliša Grada Zagreba
 Državna geodetska uprava Republike Hrvatske
 Gradski zavod za katastar i geodetske poslove Grada Zagreba

Mjerilo 1 : 5000



Ekvidistancija 5 m

SAMOBOR - 50

KATASTARSKE OPĆINE

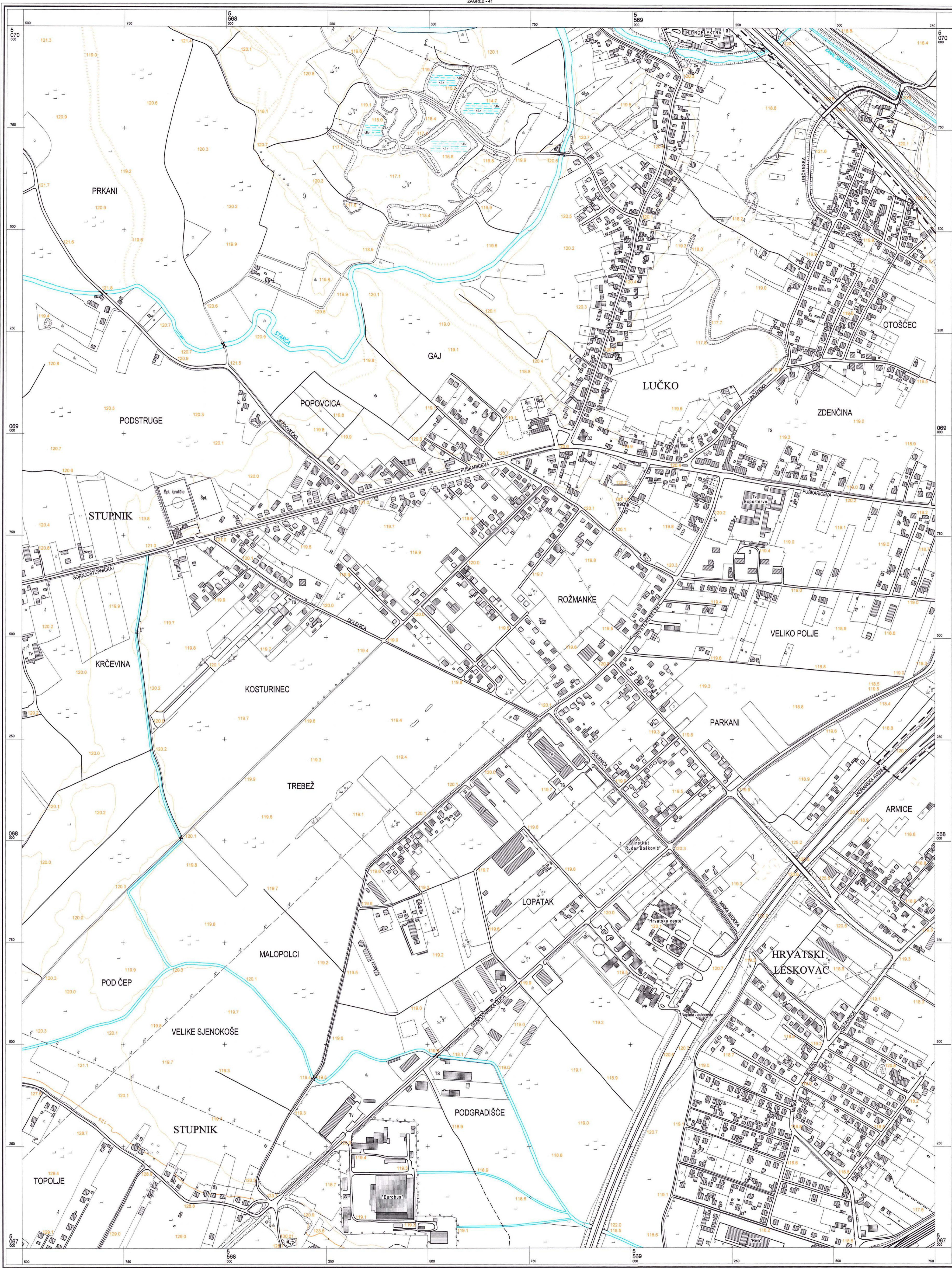
A
B
C

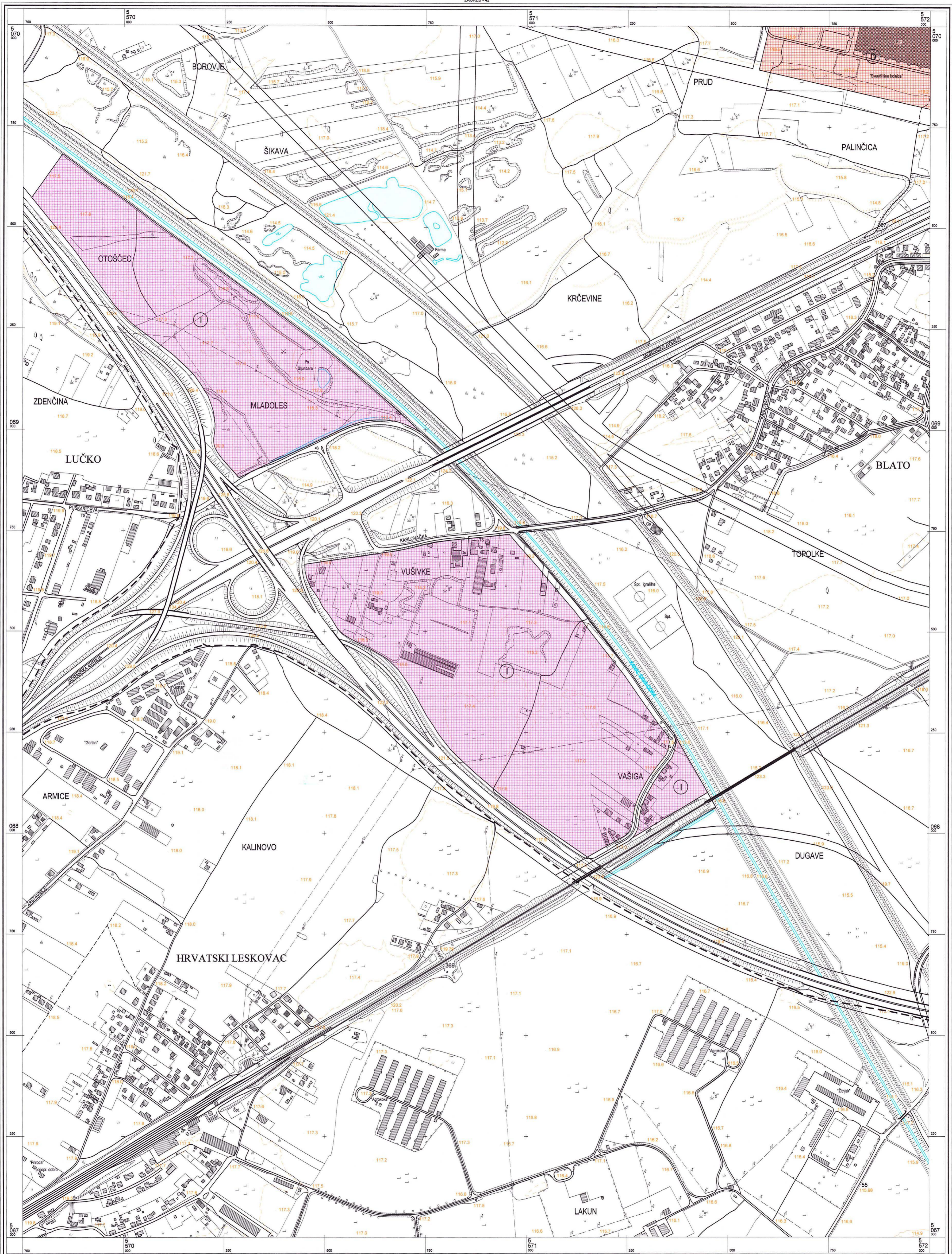
REPUBLIKA HRVATSKA
GRAD ZAGREB
Gradski zavod za planiranje razvoja Grada i zaštitu okoliša


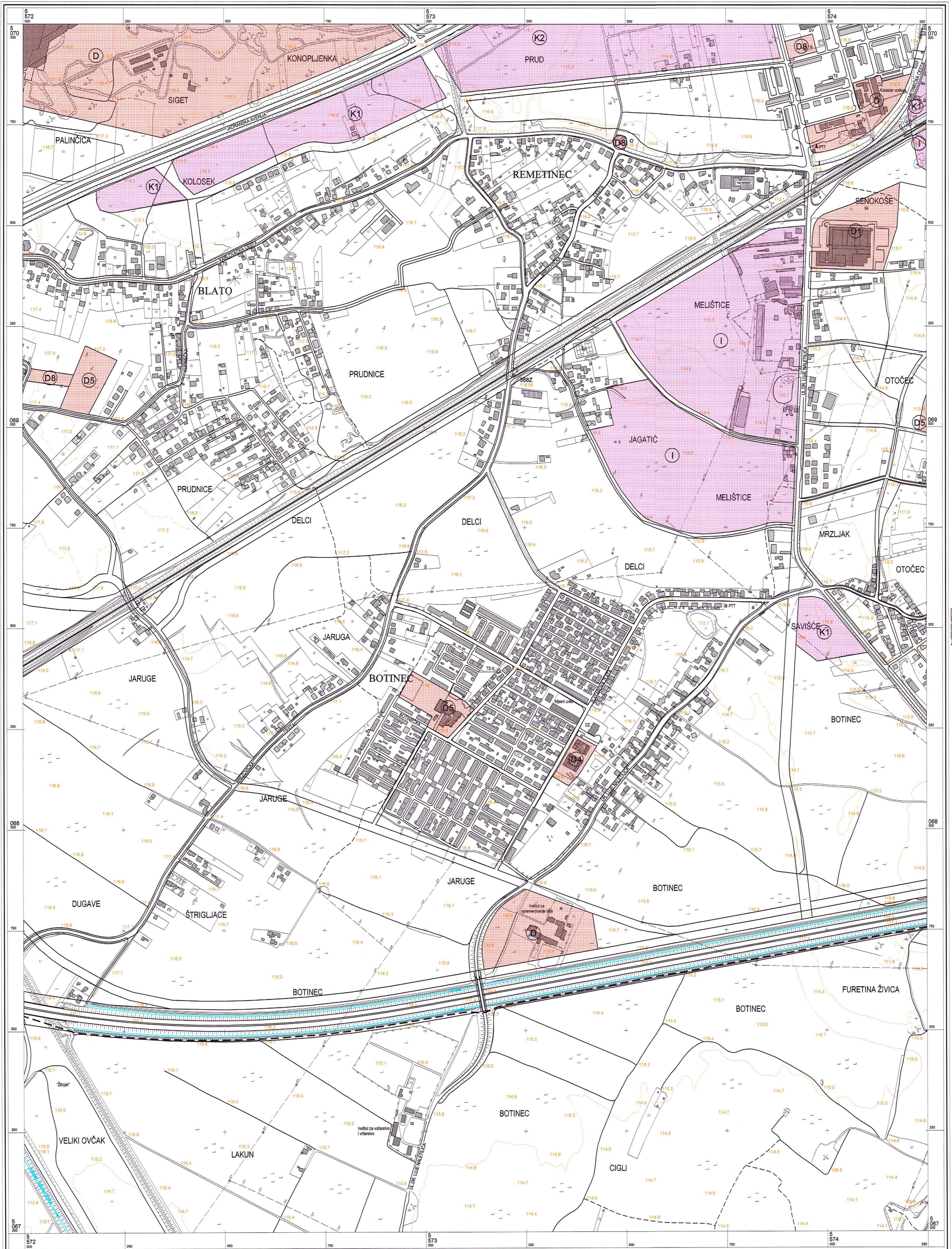
Ivan Fanjek dipl.ing.arh.
POMOĆNIK PROJEKTOVA
POS. GRADONAČELNICE
Zagreb, 2003.

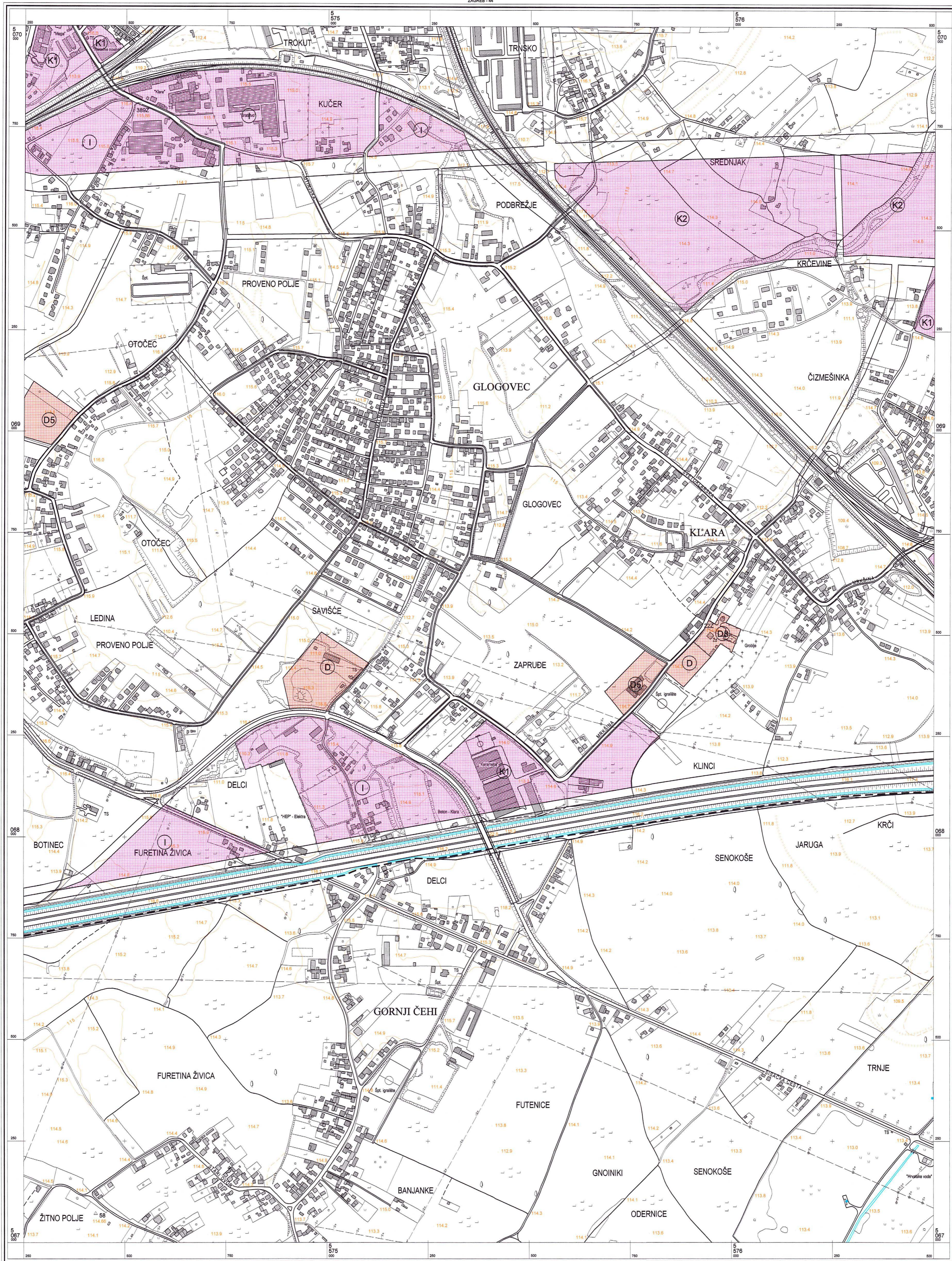
Izradba: Geofoto - Zagreb

Aerofotogrametrijsko snimanje : veljača 1998. god.
 Tiskano : 1999. god.










© Gradski zavod za planiranje razvoja Grada i zaštitu okoliša Grada Zagreba
 Državna geodetska uprava Republike Hrvatske
 Gradski zavod za katastar i geodetske poslove Grada Zagreba

Mjerilo 1 : 5000



Ekvidistanca 5 m

KATASTARSKE OPĆINE

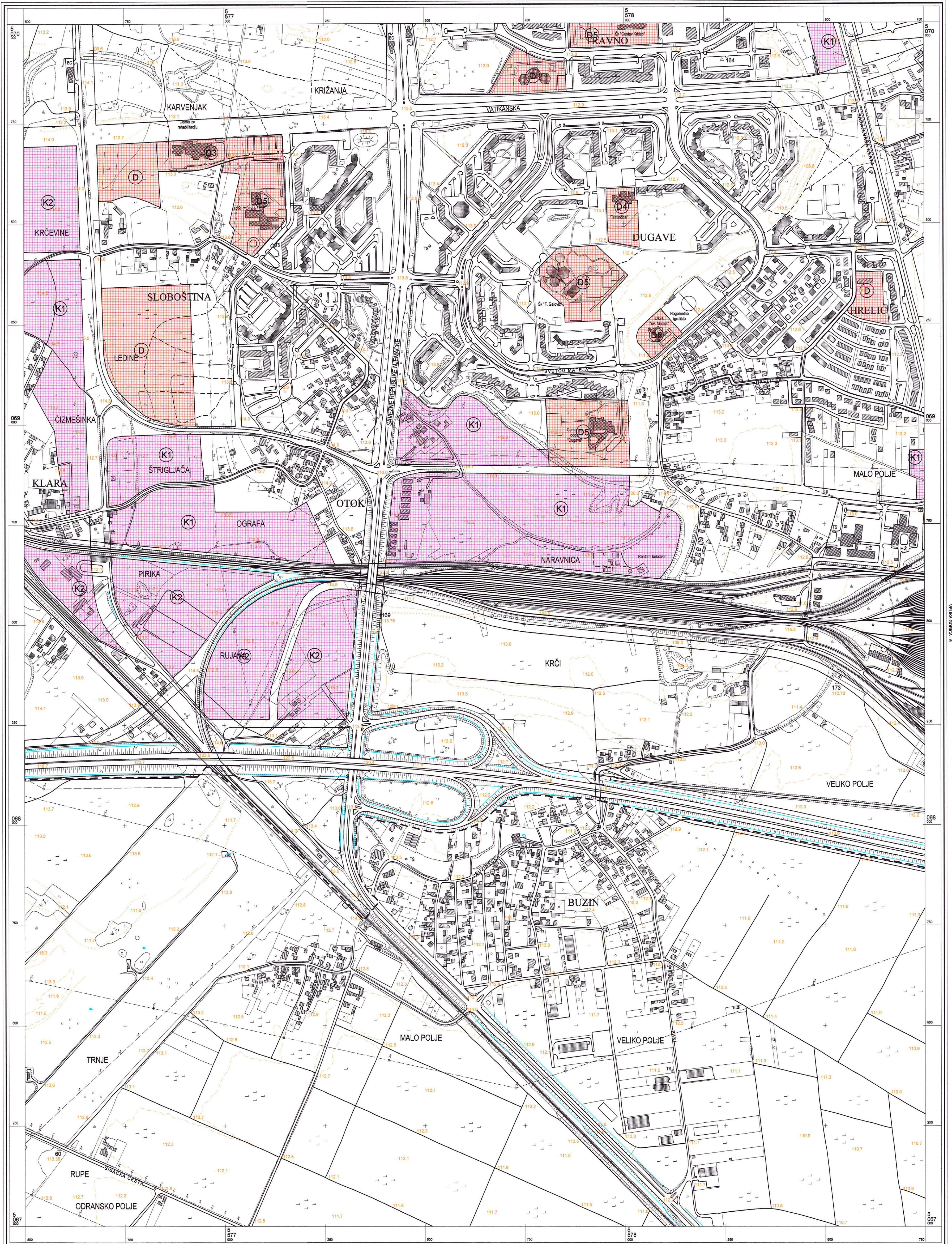
A
B
C

REPUBLIKA HRVATSKA
GRAD ZAGREB
Gradski zavod za planiranje razvoja Grada i zaštitu okoliša

Vica Faniček, dipl.ing.arh.
POMOĆNIK/PROJEKCIJER
POSREDOVANJE
Zagreb, 2003.


Izrada: Geofoto - Zagreb

Aerofotogrametrijsko snimanje : veljača 1998. god.
Tiskano : 1999. god.



© Gradski zavod za planiranje razvoja Grada i zaštitu okoliša Grada Zagreba
 Državna geodetska uprava Republike Hrvatske
 Gradski zavod za katastar i geodetske poslove Grada Zagreba

Mjerilo 1 : 5000




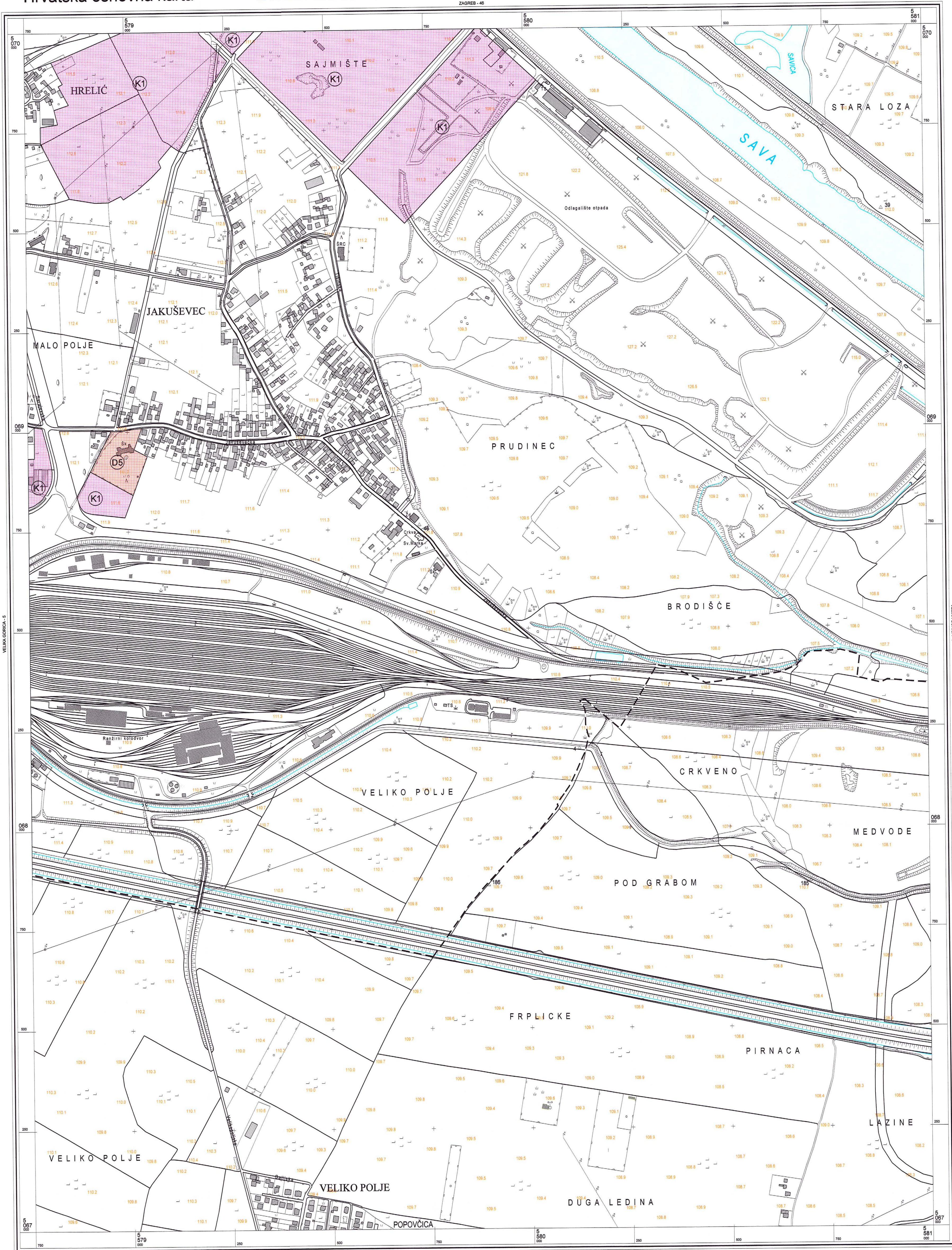
Ekvidistanca 5 m

KATAstarske Općine



Izrada: Geofoto - Zagreb

Aerofotogrametrijsko snimanje: veljača 1998. god.
 Tiskano: 1999. god.




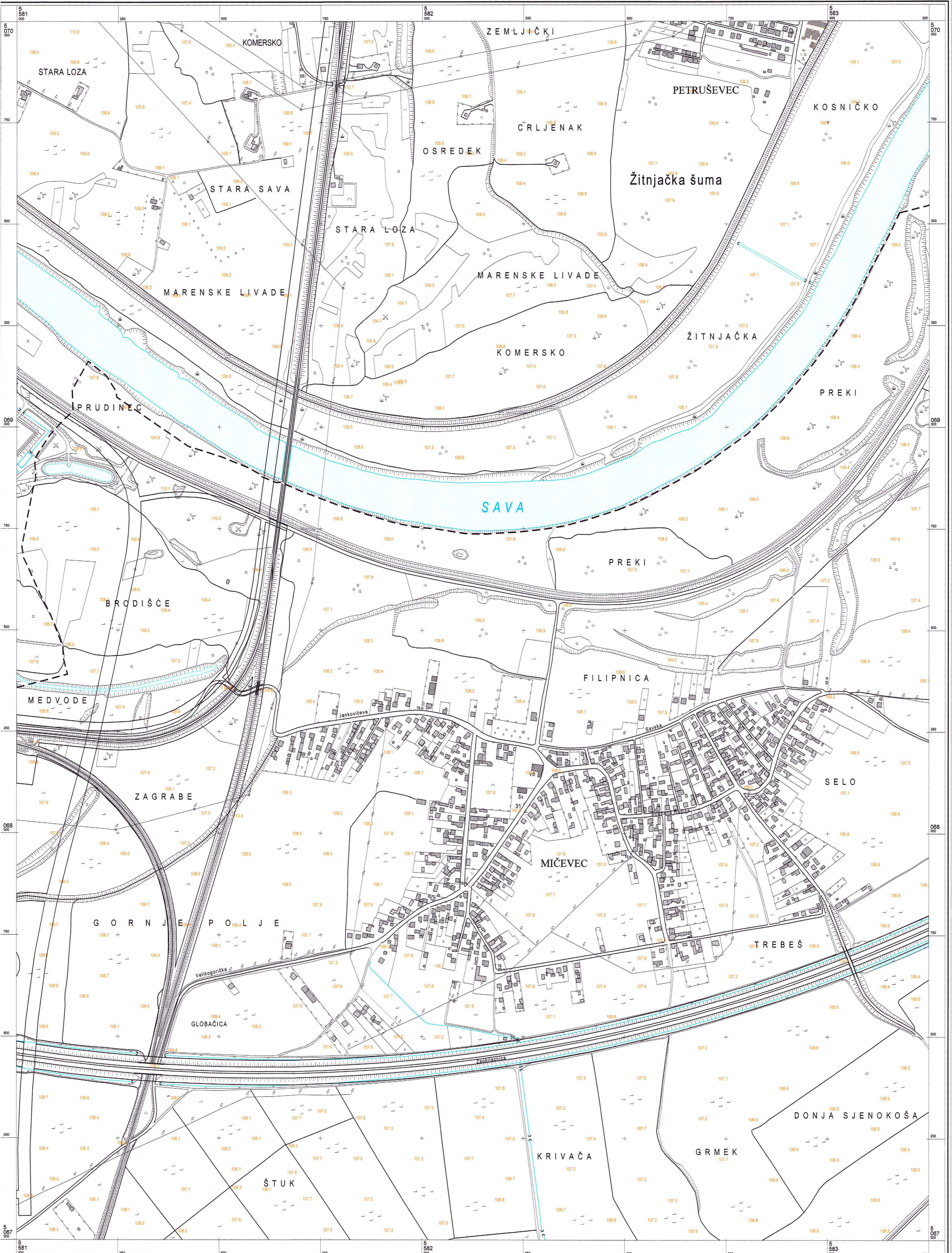
KATASTARSKE OPĆINE Izrada: Zavod za fotogrametriju d.d. - Zagreb

A. B. C. GRAD ZAGREB
 Gradski zavod za planiranje razvoja Grada i zaštitu okoliša


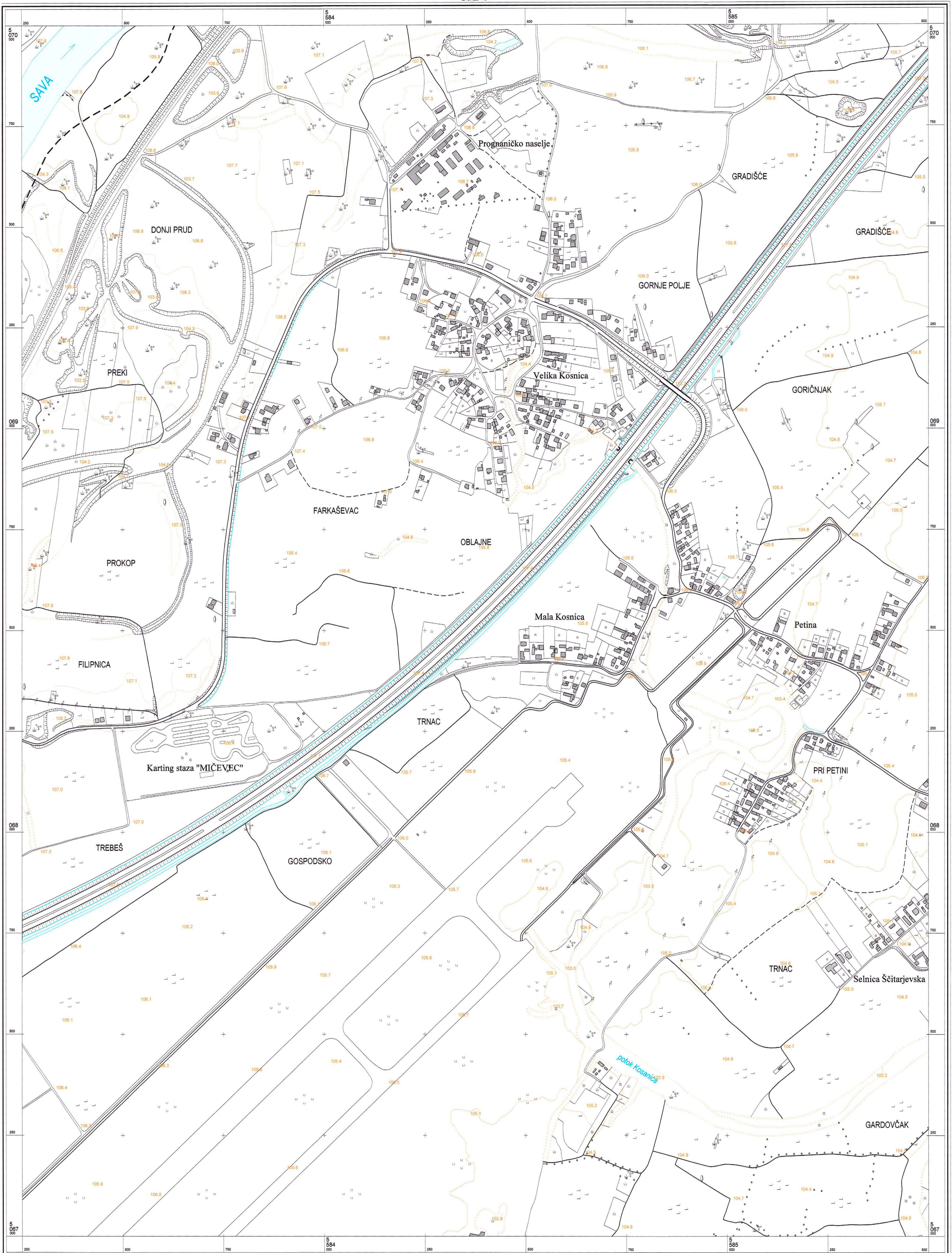
Misa Fanjek, dipl.ing.arh.
 POMOĆNIK PROJEKCIJARA
 P.D. GRADONAČELNICE
 Zagreb, 2003.

Aerofotogrametrijsko snimanje: vježba 1998. god.
 Tiskano: 1999. god.

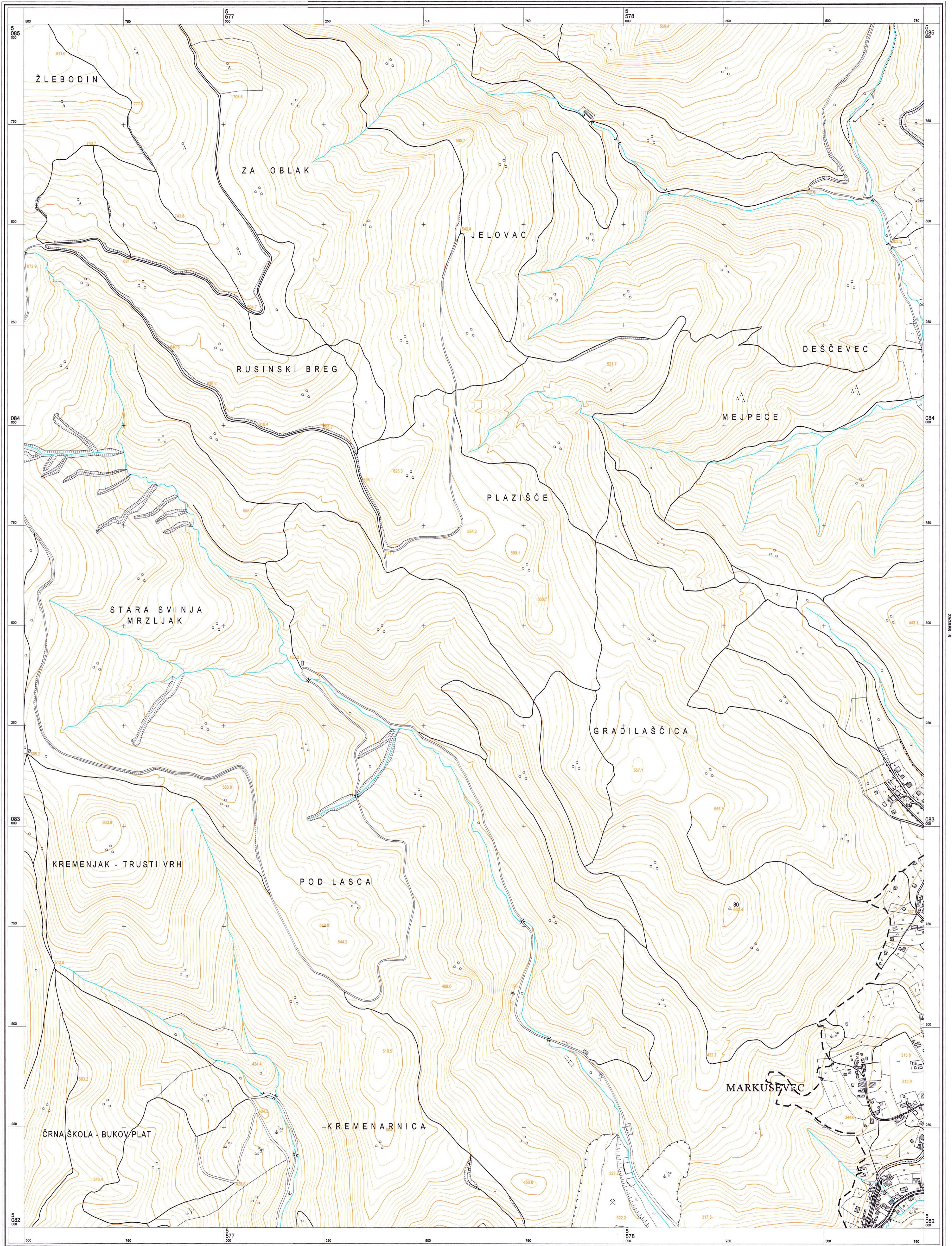
ZAGREB - 47



A B C
 REPUBLIKA HRVATSKA
 GRAD ZAGREB
 Gradski zavod za planiranje razvoja Grada i zaštitu okoliša
 Ivačanec, dipl. ing. arh.
 POMOĆNIK/PROJEKCIJER
 P.O. BRADONACELNICE
 Zagreb, 2003.




DONJA STUBICA - 45



© Gradski zavod za planiranje razvoja Grada i zaštitu okoliša Grada Zagreba
Državna geodetska uprava Republike Hrvatske
Gradski zavod za katastar i geodetske poslove Grada Zagreba

Mjerilo 1 : 5000




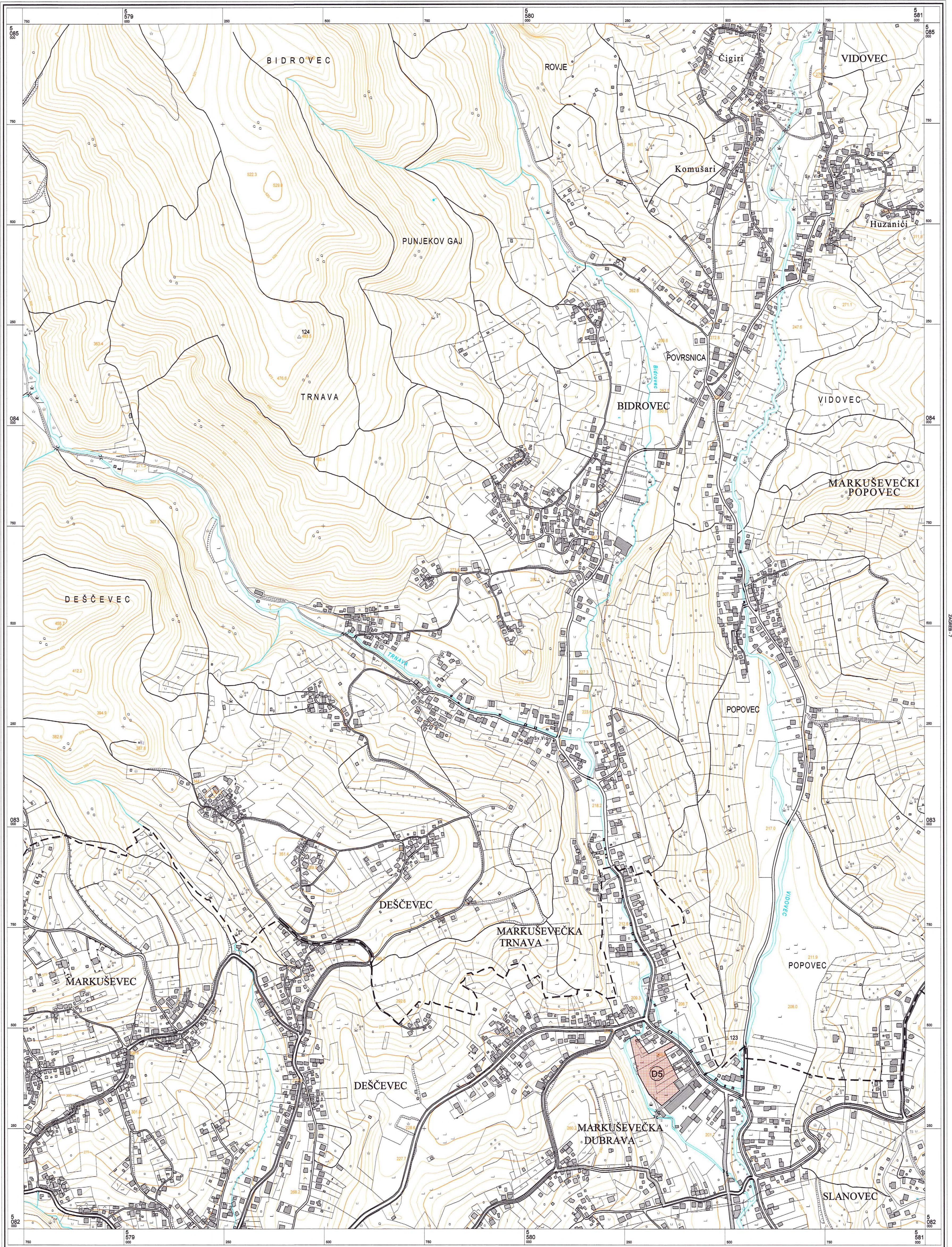
Ekvidistancija 5 m

KATASTARSKE OPĆINE Izradba: Zavod za fotogrametriju d.d. - Zagreb

GRAD ZAGREB
Gradski zavod za planiranje razvoja Grada i zaštitu okoliša

ivica Janjelić, dipl.ing. arh.
POVIJESNIČNIK-PROJEKTOVALNIK
PROJEKTOVALNIČKI BUREAU
ZAGREB

Aerofotogrametrijsko snimanje : veljača 1998. god.
Tiskano : 1999. god.


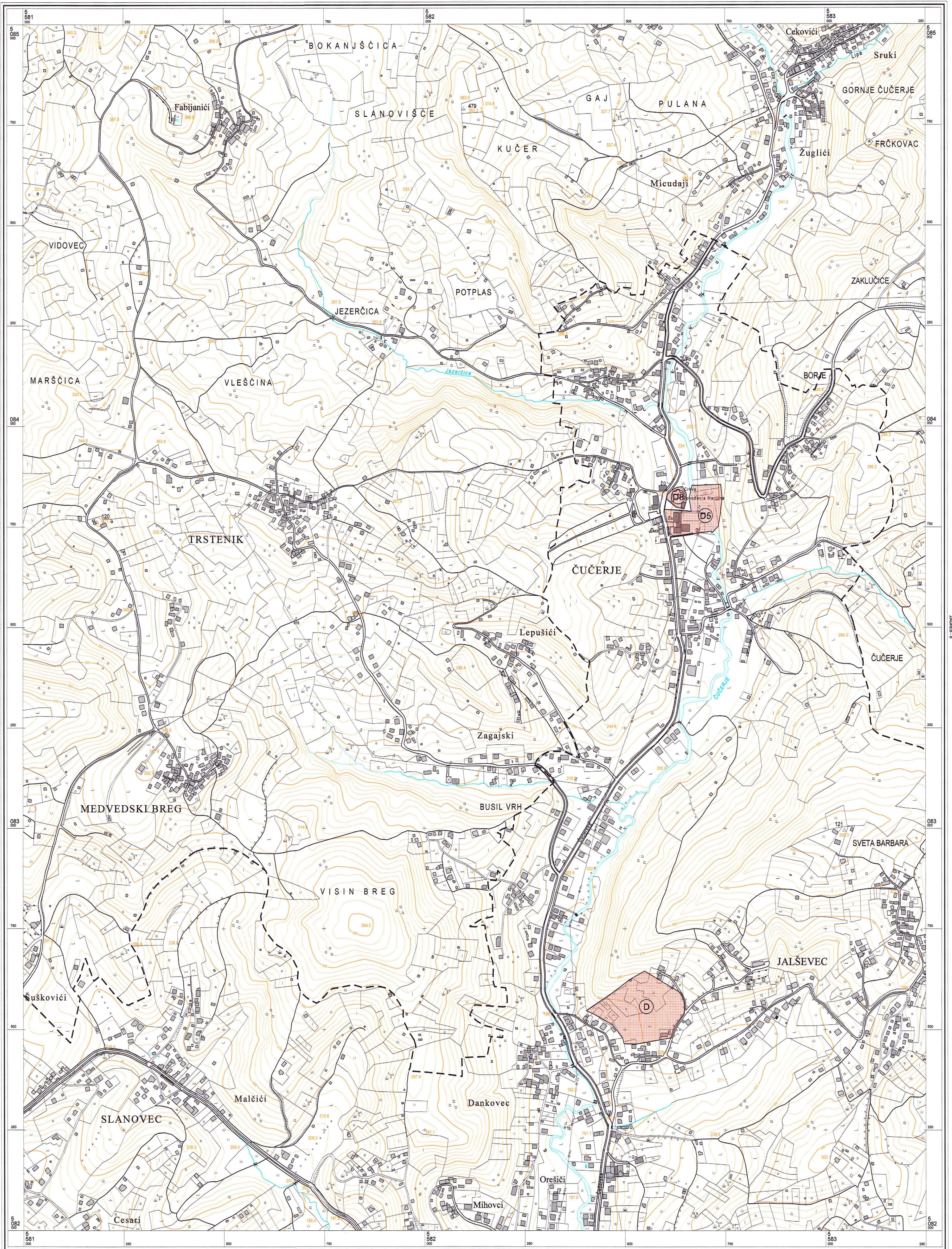


KATASTRARSKA OPĆINE Izrada: Zavod za fotogrametriju d.d. - Zagreb

A. B. C. **REPUBLIKA HRVATSKA**
GRAD ZAGREB
 Gradski zavod za planiranje razvoja grada i zaštitu okoliša

Arhitekt: Ivica Farišek, dipl.ing. arh.
 POMIČNIK PROJEKCIJAMA
 P.O. GRADONAČELNICE
 Zagreb, 2003.

Aerofotogrametrijsko snimanje : veljača 1998. god.
 Tiskano : 1999. god.



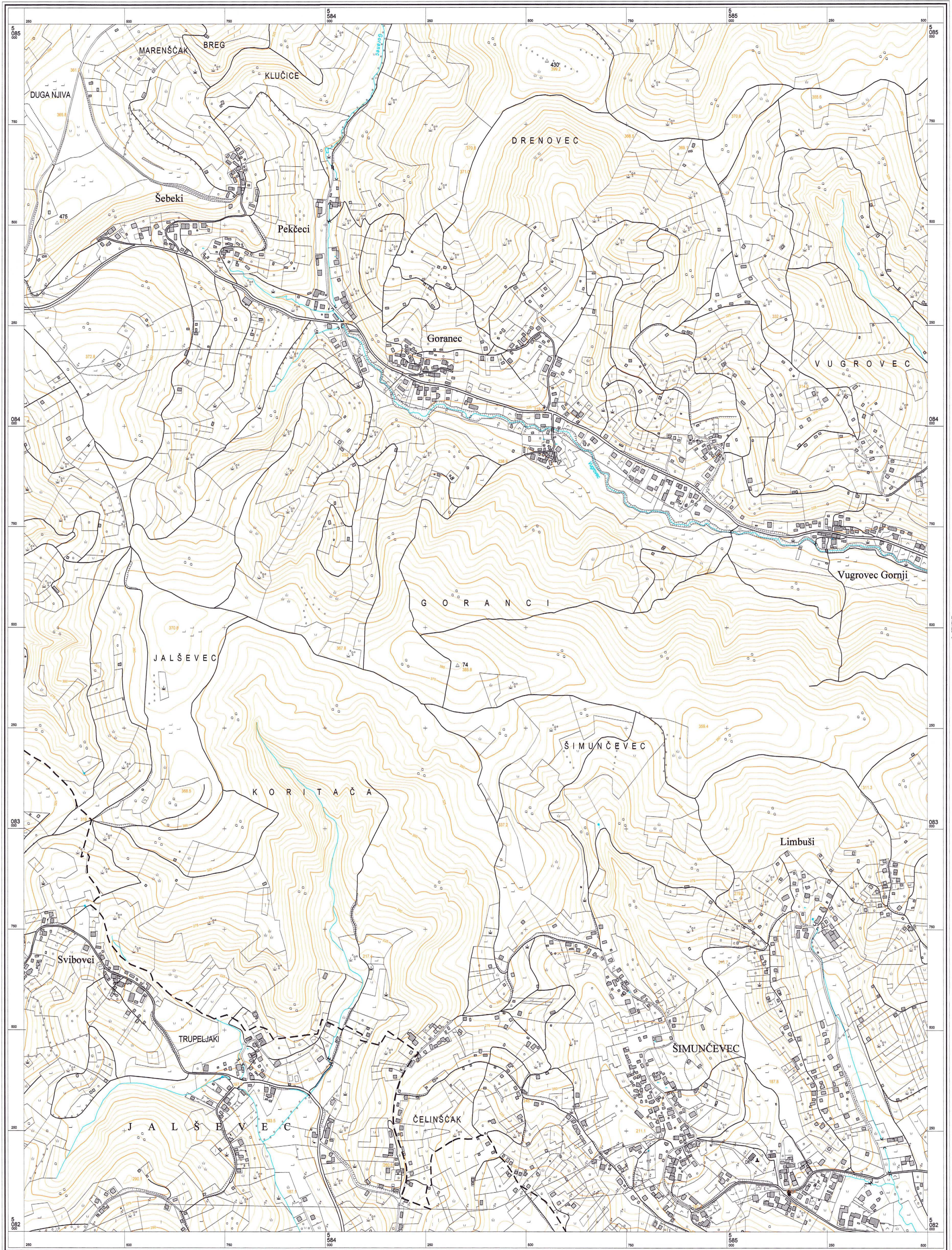
KATASTARSKA OPĆINE Izradba: Zavod za fotogrametriju d.d. - Zagreb

GRAD ZAGREB
 Gradski zavod za planiranje razvoja Grada i zaštitu okoliša

IZVOD IZ
 OPĆINE PLANIRANJE
 P. O. GRADONAČELNICE
 Zagreb, 2003.

Aerofotogrametrijsko snimanje : veljača 1998. god.
 Tiskano : 1999. god.


DONJA STUBICA - 48



© Gradski zavod za planiranje razvoja Grada i zaštitu okoliša Grada Zagreba
 Državna geodetska uprava Republike Hrvatske
 Gradski zavod za katastarski i geodetske poslove Grada Zagreba

Mjerilo 1 : 5000

ZAGREB - 8



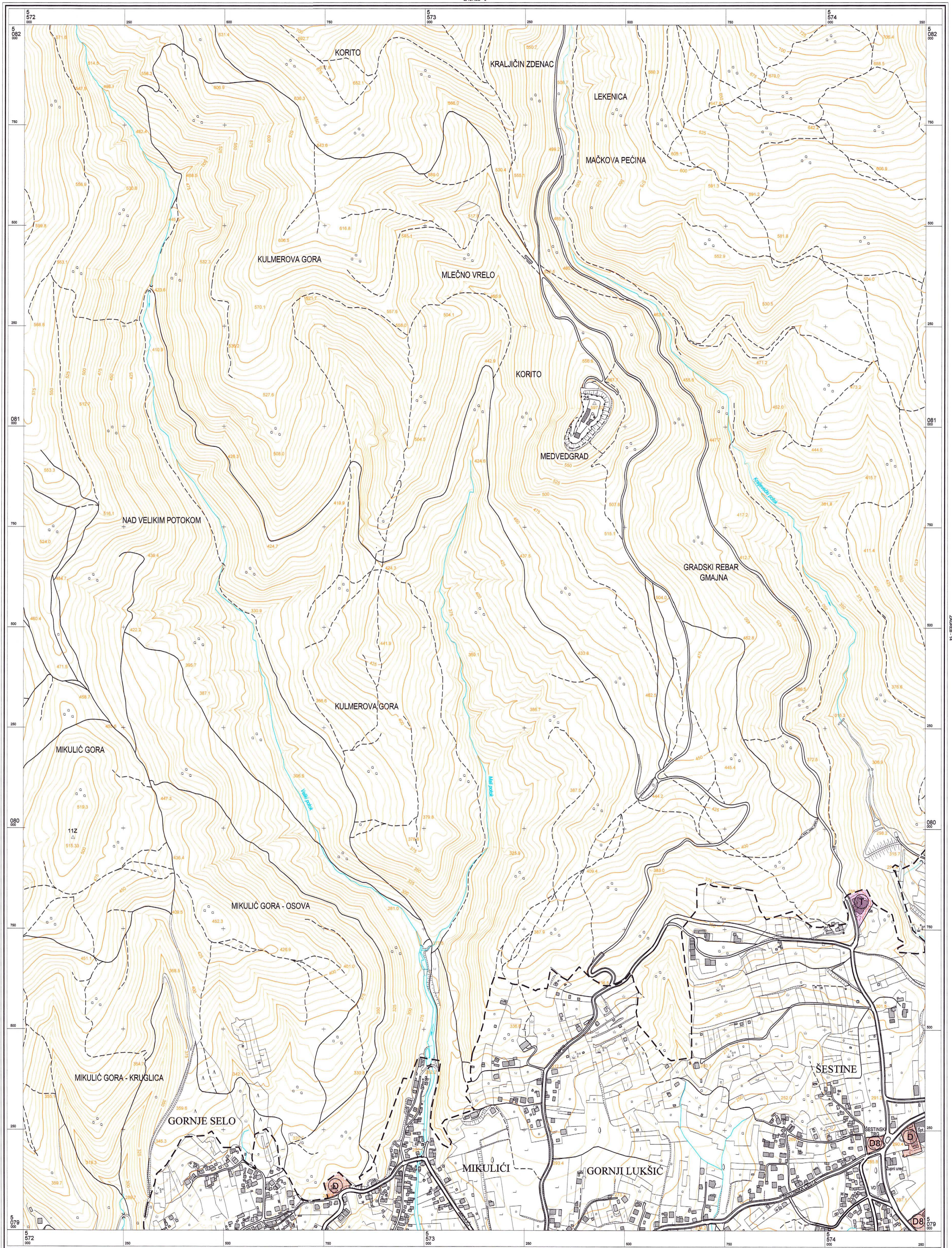
Ekvidistancija 5 m

KATASTARSKE OPĆINE Izradba: Zavod za fotogrametriju d.d. - Zagreb

A
B
C


GRAD ZAGREB
 Gradski zavod za planiranje razvoja Grada i zaštitu okoliša
 Vice Farnek, dipl.ing. arh.
 POMODNIK PROJEKCIJKA
 P.O. GRADONAČELNICE
 Zagreb, 2003.

Aerofotogrametrijsko snimanje : vješača 1998. god.
 Tiskano : 1999. god.



© Gradski zavod za planiranje razvoja Grada i zaštitu okoliša Grada Zagreba
 Državna geodetska uprava Republike Hrvatske
 Gradski zavod za katastar i geodetske poslove Grada Zagreba

Mjerilo 1 : 5000



Ekvidistancija 5 m

KATASTARSKE OPĆINE

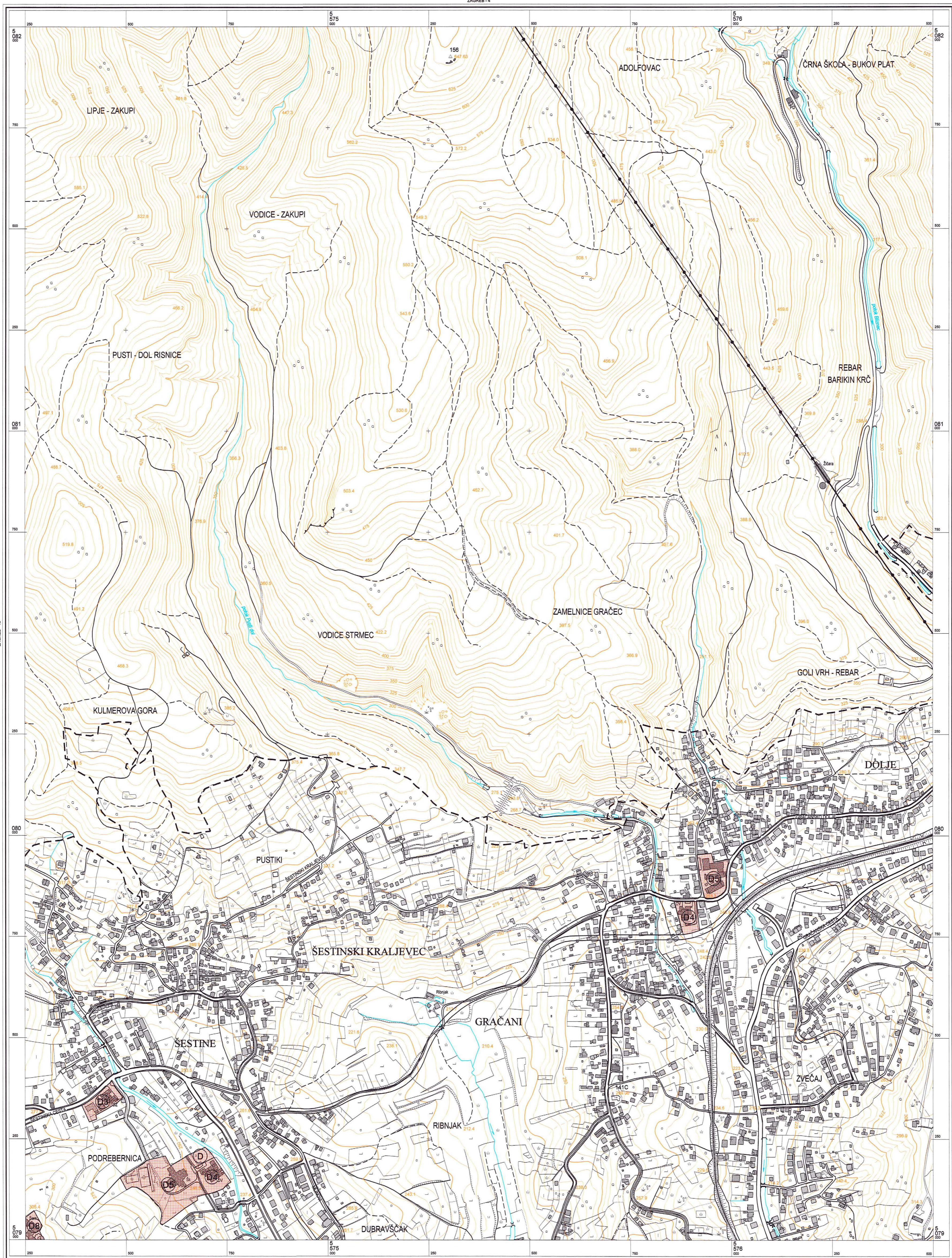
A
B
C

GRAD ZAGREB
 Gradski zavod za planiranje razvoja Grada i zaštitu okoliša

Miro Fabek, dipl. ing. arh.
 POMIČNAK PROJEKTOVA
 P.O. GRADONACELNICE
 Zagreb, 2003.


Izradba: Geofoto - Zagreb

Aerofotogrametrijsko snimanje : veljača 1998. god.
 Tiskano : 1999. god.



© Gradski zavod za planiranje razvoja Grada i zaštitu okoliša Grada Zagreba
 Državna geodetska uprava Republike Hrvatske
 Gradski zavod za katastar i geodetske poslove Grada Zagreba

Mjerilo 1 : 5000



Ekvidistancija 5 m

KATAstarske OpćINE


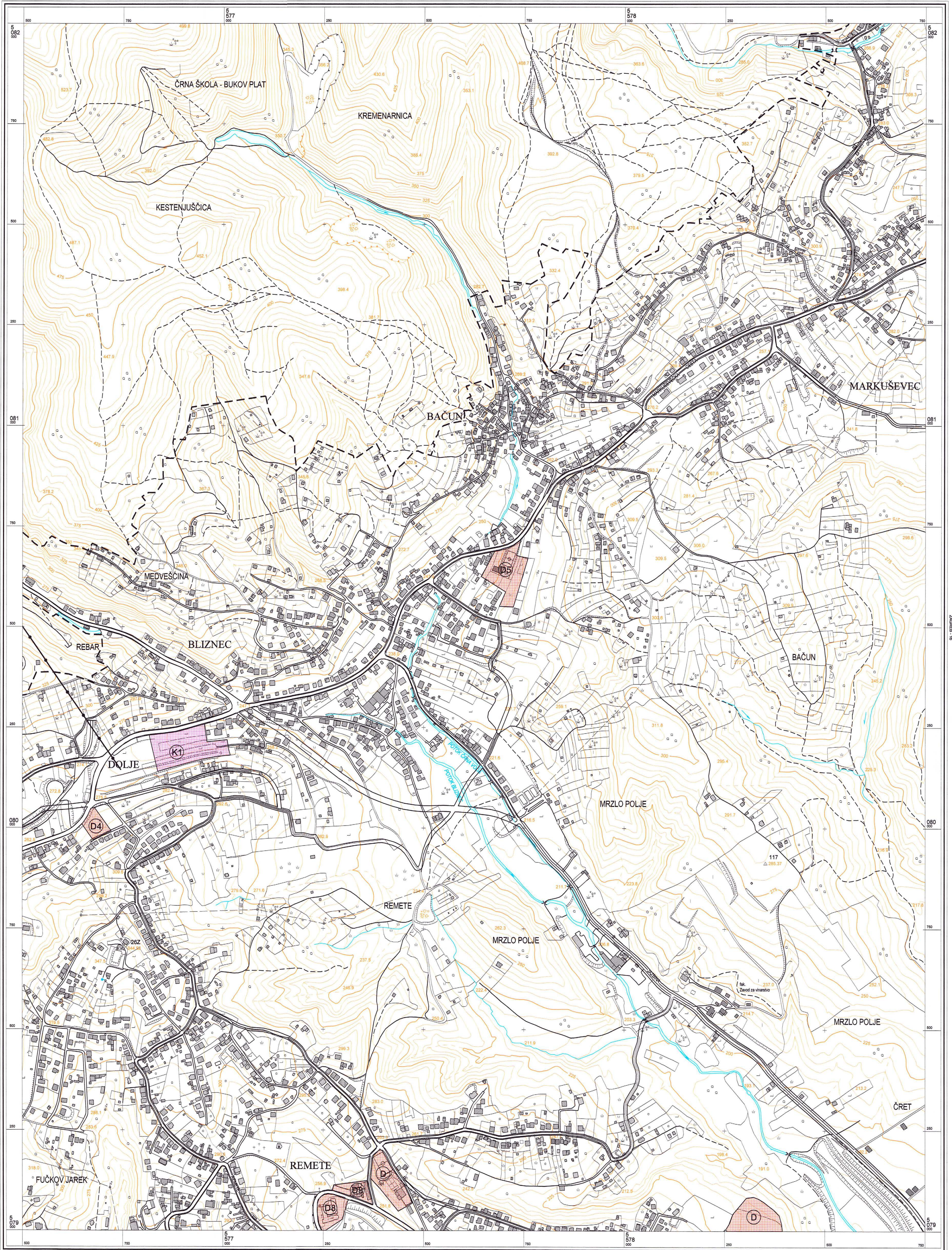
A.
B.
C.



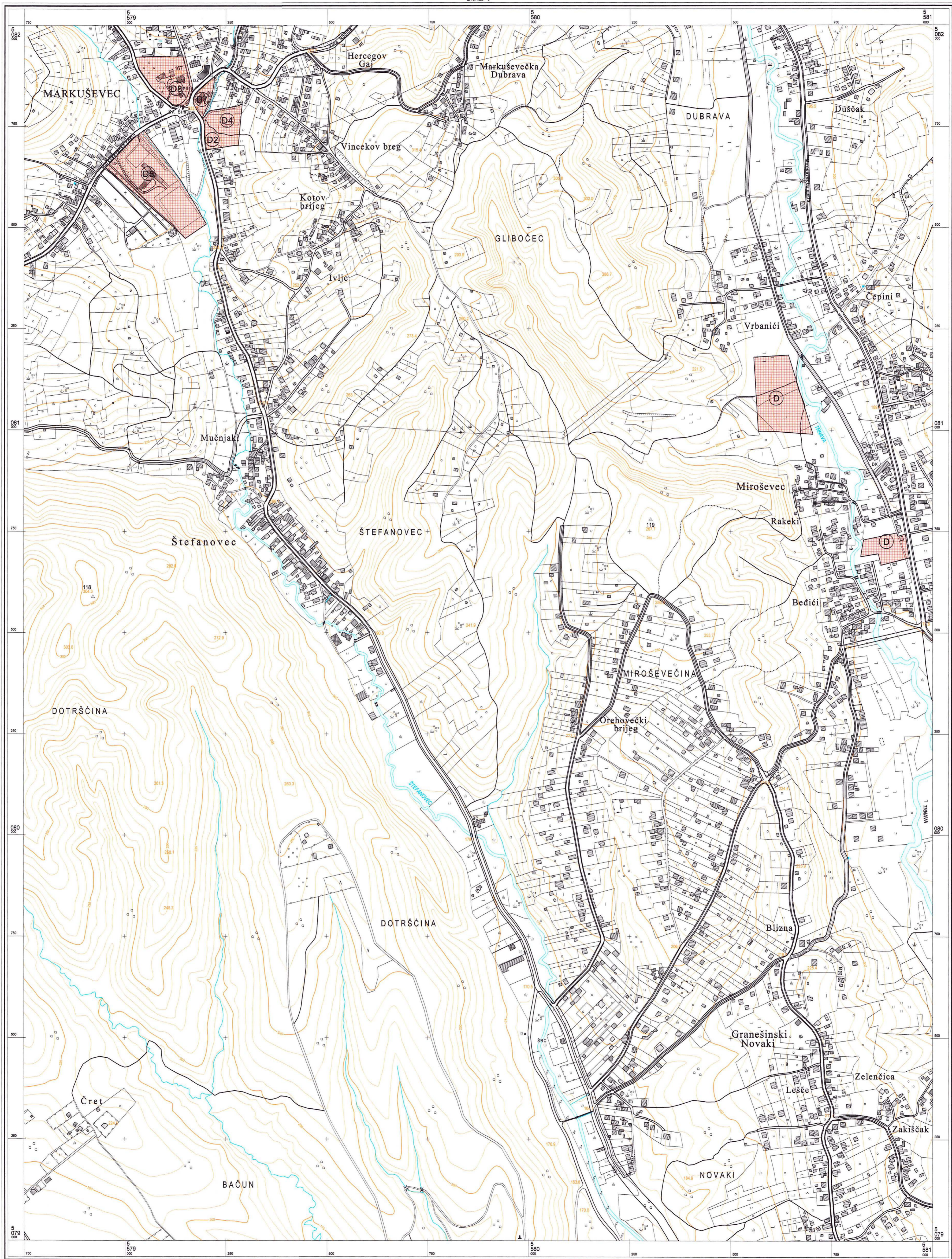
Izradba: Geofoto - Zagreb

Aerofotogrametrijsko snimanje : veljača 1998. god.

Takano : 1999. god.




KATASTRARSKE OPĆINE
 A
 B
 C
GRAD ZAGREB
 Gradski zavod za planiranje razvoja Grada i zaštitu okoliša
 Iva Farišek dipl.ing.arh.
 POMOĆNIK PROJEKTOVA
 P.O. GRADONAČELNIKA
 ZAGREB, 2003.



© Gradski zavod za planiranje razvoja Grada i zaštitu okoliša Grada Zagreba
 Državna geodetska uprava Republike Hrvatske
 Gradski zavod za katastar i geodetske poslove Grada Zagreba

Mjerilo 1 : 5000



Ekvidistanca 5 m


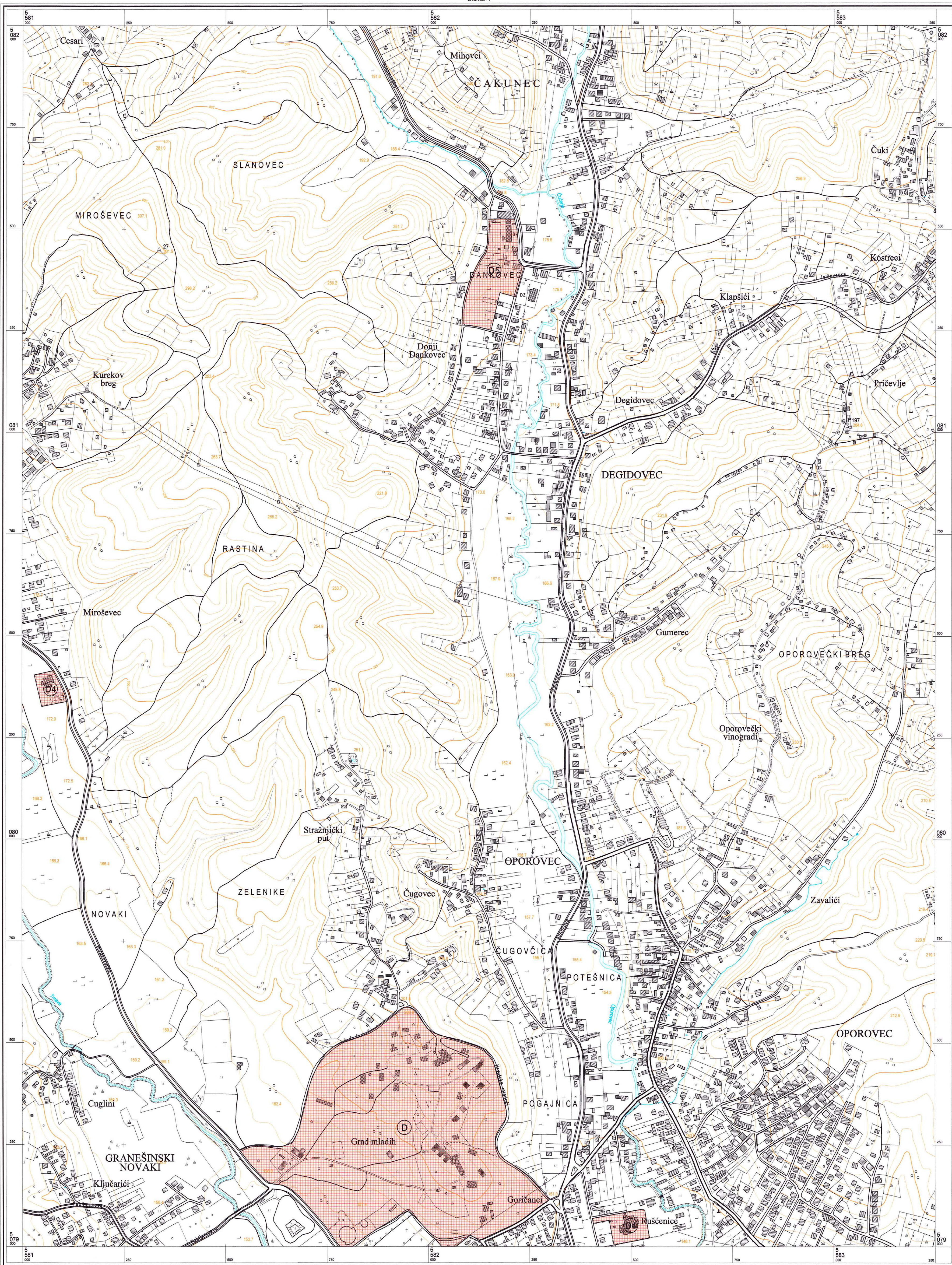
ZAGREB - 16

KATASTARSKE OPĆINE Izrada: Zavod za fotogrametriju d.d. - Zagreb

A
B
C

REPUBLIKA HRVATSKA
GRAD ZAGREB
Gradski zavod za planiranje razvoja Grada i zaštitu okoliša
Ivoš Farišek, dipl.ing.arh.
POMOĆNIK PROJEKCIJNEK
POSREDOVANJE U PROMETU NEKRETNIM PRAVNIM
POSREDOVANJE U PROMETU NEKRETNIM PRAVNIM
Zagreb, 2003.

Aerofotogrametrijsko snimanje : veljača 1998. god.
Tiskano : 1999. god.



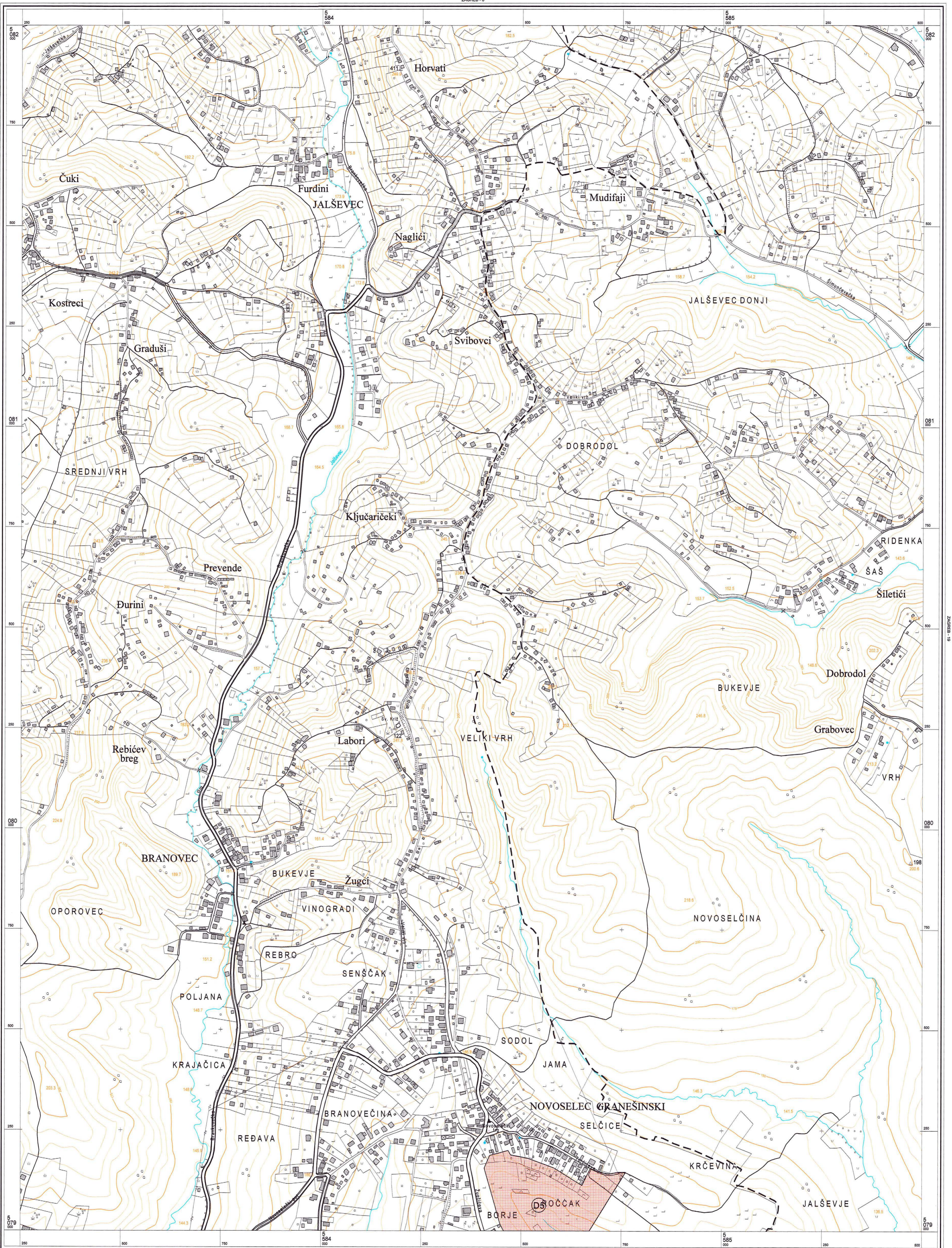
KATASTARSKA OPĆINE Izradba: Zavod za fotogrametriju d.d. - Zagreb

A.
B.
C.

Gradski zavod za planiranje razvoja Grada i zaštitu okoliša
 Ivica Banjek dipl.ing. arh.
 POMOĆNIK PROJEKTOVALNIKA
 OPR. GRADONAČELNIKA
 Zagreb, 2003.


Aerofotogrametrijsko snimanje : veljača 1998. god.
 Tiskano : 1999. god.

ZAGREB - 8



© Gradski zavod za planiranje razvoja Grada i zaštitu okoliša Grada Zagreba
Državna geodetska uprava Republike Hrvatske
Gradski zavod za katastar i geodetske poslove Grada Zagreba

Mjerilo 1 : 5000



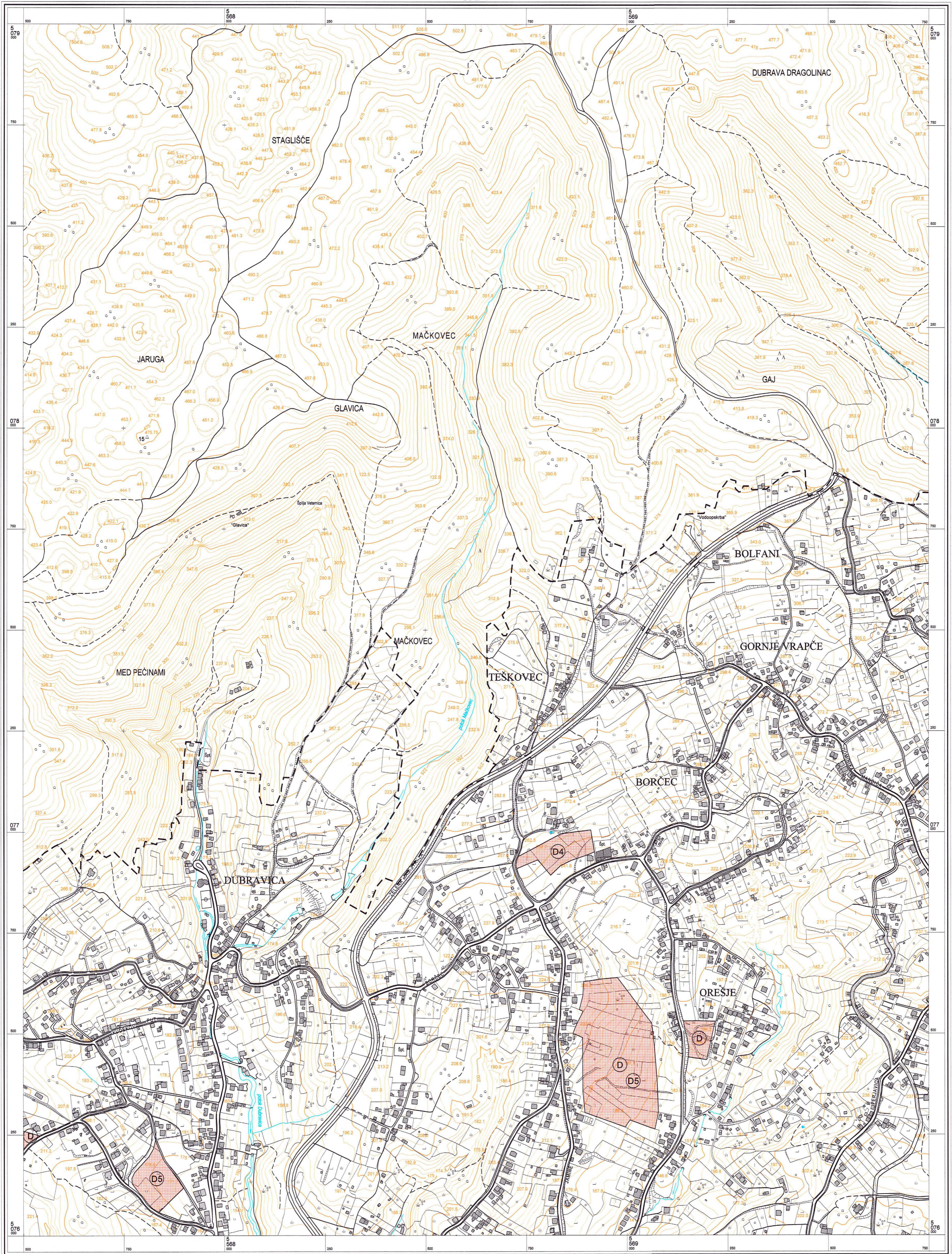
Ekvidistancija 5 m

KATASTARSKE OPĆINE Izrada: Zavod za fotogrametriju d.d. - Zagreb

A. B. C. **GRAD ZAGREB**
Gradski zavod za planiranje razvoja Grada i zaštitu okoliša

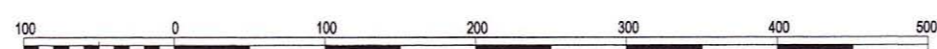
Ivica Franjek, diplom. arh.
POMOĆNIK PROJEKTOVALNIKA
P.O. BRADOMČELNICE
Zagreb, 2003.

Aerofotogrametrijsko snimanje : veljača 1998. god.
Tiskano : 1999. god.



© Gradski zavod za planiranje razvoja Grada i zaštitu okoliša Grada Zagreba
 Državna geodetska uprava Republike Hrvatske
 Gradski zavod za katastar i geodetske poslove Grada Zagreba

Mjerilo 1 : 5000



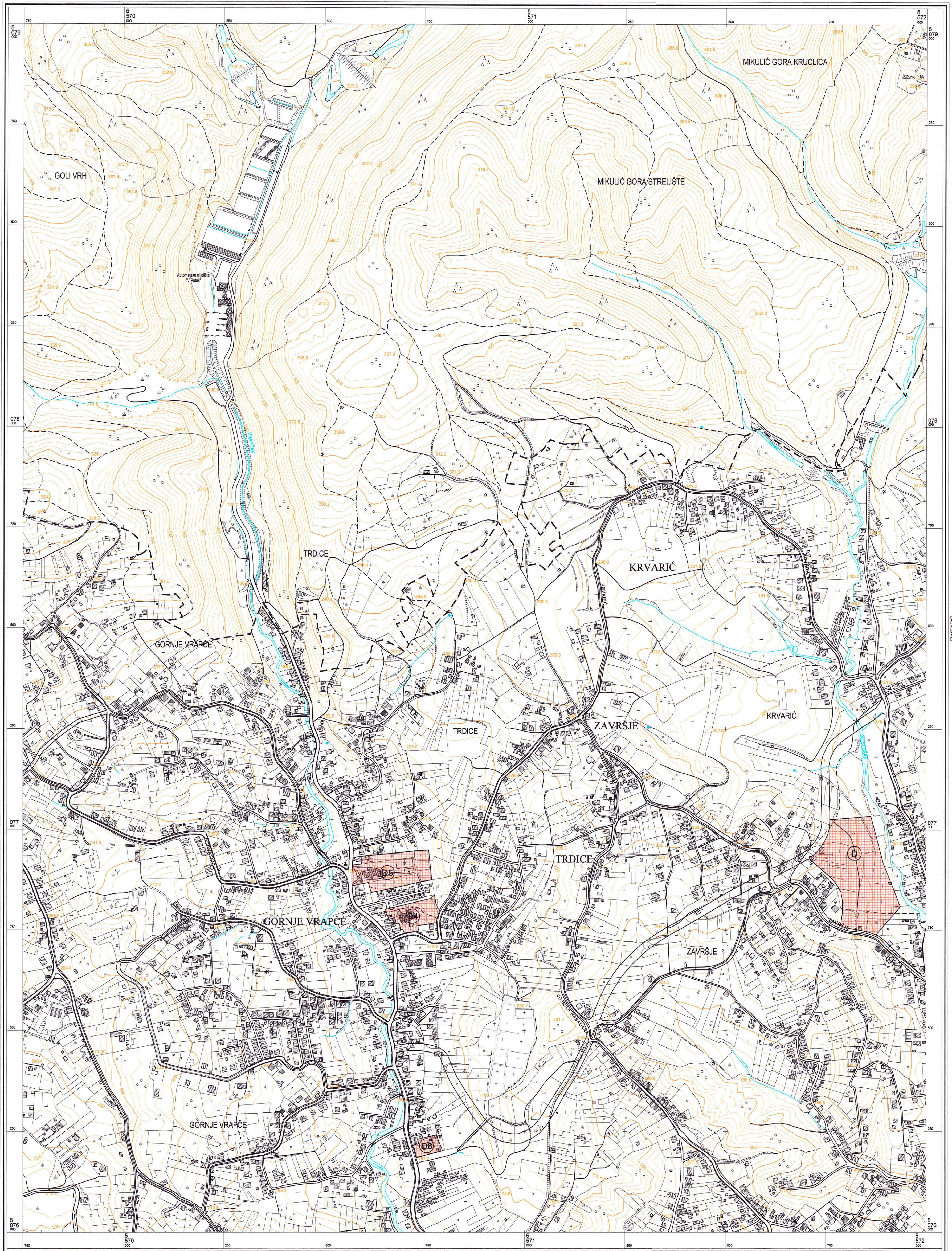
Ekvidistancija 5 m

KATASTARSKA OPĆINE
 A
 B
 C
 D
 E
 F
 G
 H
 I
 J
 K
 L
 M
 N
 O
 P
 Q
 R
 S
 T
 U
 V
 W
 X
 Y
 Z

REPUBLIKA HRVATSKA
 GRAD ZAGREB
 Gradski zavod za planiranje razvoja Grada i zaštitu okoliša
 Zdravko Fajek dipl.ing. arh.
 POMOĆNIK PROJEKTOVA
 P.O. GRADONAČELNICE
 Zagreb, 2003.


Izradba: Geofoto - Zagreb

Aerofotogrametrijsko snimanje : veljača 1998. god.
 Tiskano : 1999. god.



© Gradski zavod za planiranje razvoja Grada i zaštitu okoliša Grada Zagreba
 Državna geodetska uprava Republike Hrvatske
 Gradski zavod za katastar i geodetske poslove Grada Zagreba

Mjerilo 1 : 5000



Ekvidistanca 5 m

KATAstarske Općine

A
B
C

GRAD ZAGREB
 Gradski zavod za planiranje razvoja Grada i zaštitu okoliša

Željka Farjanić dipl.ing. arh.
 POMOĆNIK PROJEKTOVALNIČARICE
 P.O. GRADONAČELNIČICE
 Zagreb, 2003.


Izradba: Geofoto - Zagreb

Aerofotogrametrijsko snimanje : veljača 1998. god.
 Tiskano : 1999. god.



© Gradski zavod za planiranje razvoja Grada i zaštitu okoliša Grada Zagreba
 Državna geodetska uprava Republike Hrvatske
 Gradski zavod za katastar i geodetske poslove Grada Zagreba

Mjerilo 1 : 5000




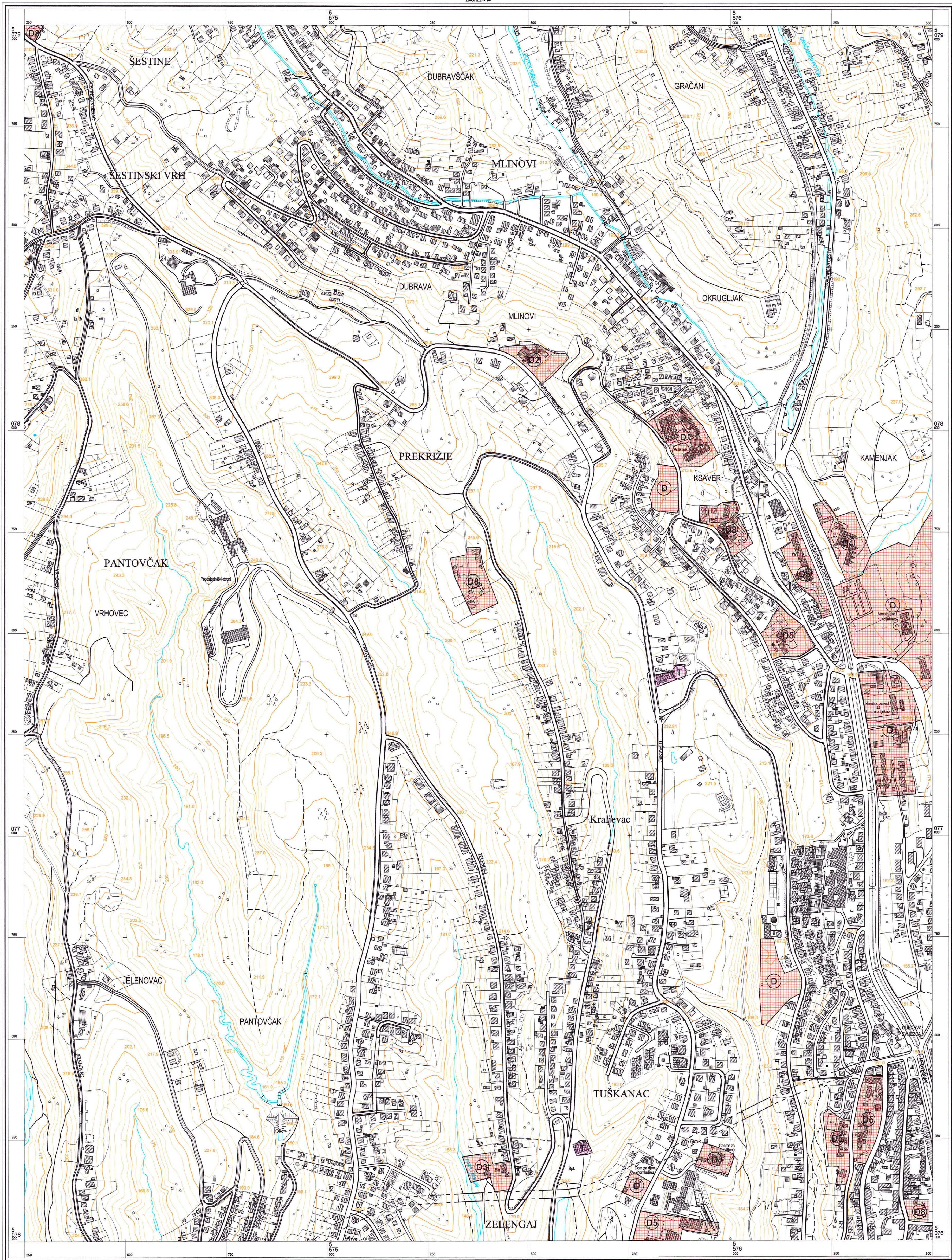
Ekvidistancija 5 m

ZAGREB - 23

KATASTARSKE OPĆINE
 A.
 B.
 C. **REPUBLIKA HRVATSKA - GRAD ZAGREB**
 Gradski zavod za planiranje razvoja Grada i zaštitu okoliša
 Ivica Fanek, dipl.ing.arh.
 POMOĆNIK PROJEKTOVA
 P. D. GRADONACELNIKA
 Zagreb, 2003.

Izradba: Geofoto - Zagreb

Aerofotogrametrijsko snimanje : veljača 1998. god.
 Tiskano : 1999. god.



KATASTRARSKA OPĆINE


REPUBLIKA HRVATSKA
GRAD ZAGREB
 Gradski zavod za planiranje razvoja Grada i zaštitu okoliša

www.fanjek.dipl.ing.arh.
 ROMOČNIK PROJEKTOVANJE
 P.O. BRADONČAČELNICE
 Zagreb, 2003.



© Gradski zavod za planiranje razvoja Grada i zaštitu okoliša Grada Zagreba
 Državna geodetska uprava Republike Hrvatske
 Gradski zavod za katastar i geodetske poslove Grada Zagreba

Mjerilo 1 : 5000



Ekvidistancija 5 m

KATASTARSKE OPĆINE


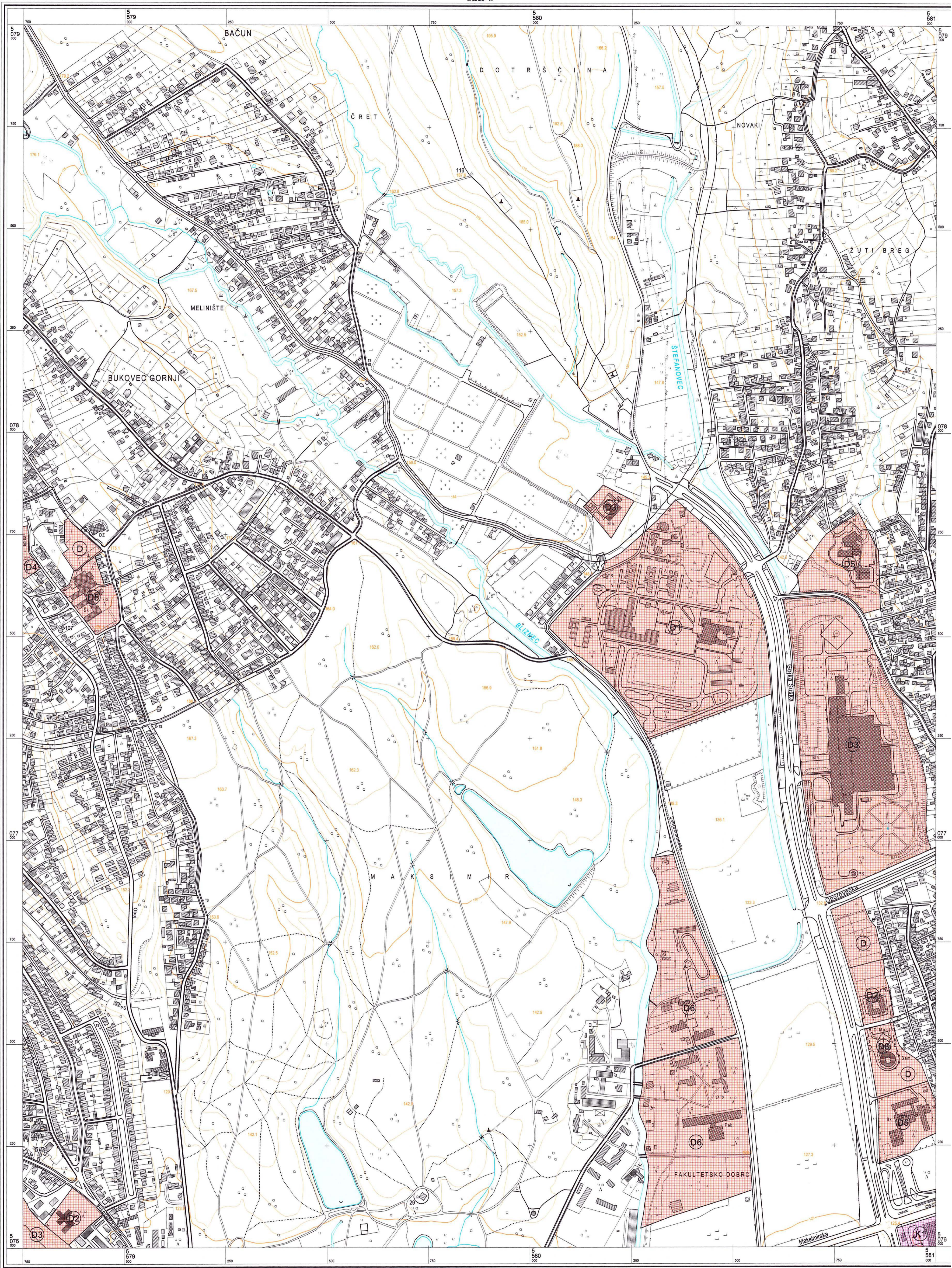
A
B
C

Gradski zavod za planiranje razvoja Grada i zaštitu okoliša

Ivica Fanjek dipl.ing.arh.
 POMOĆNIK PROJEKTOVA
 P.Č. GRADONACELNICE
 Zagreb, 2003.

Izrada: Geofoto - Zagreb

Aerofotogrametrijsko snimanje : veljača 1998. god.
 Tiskano : 1999. god.

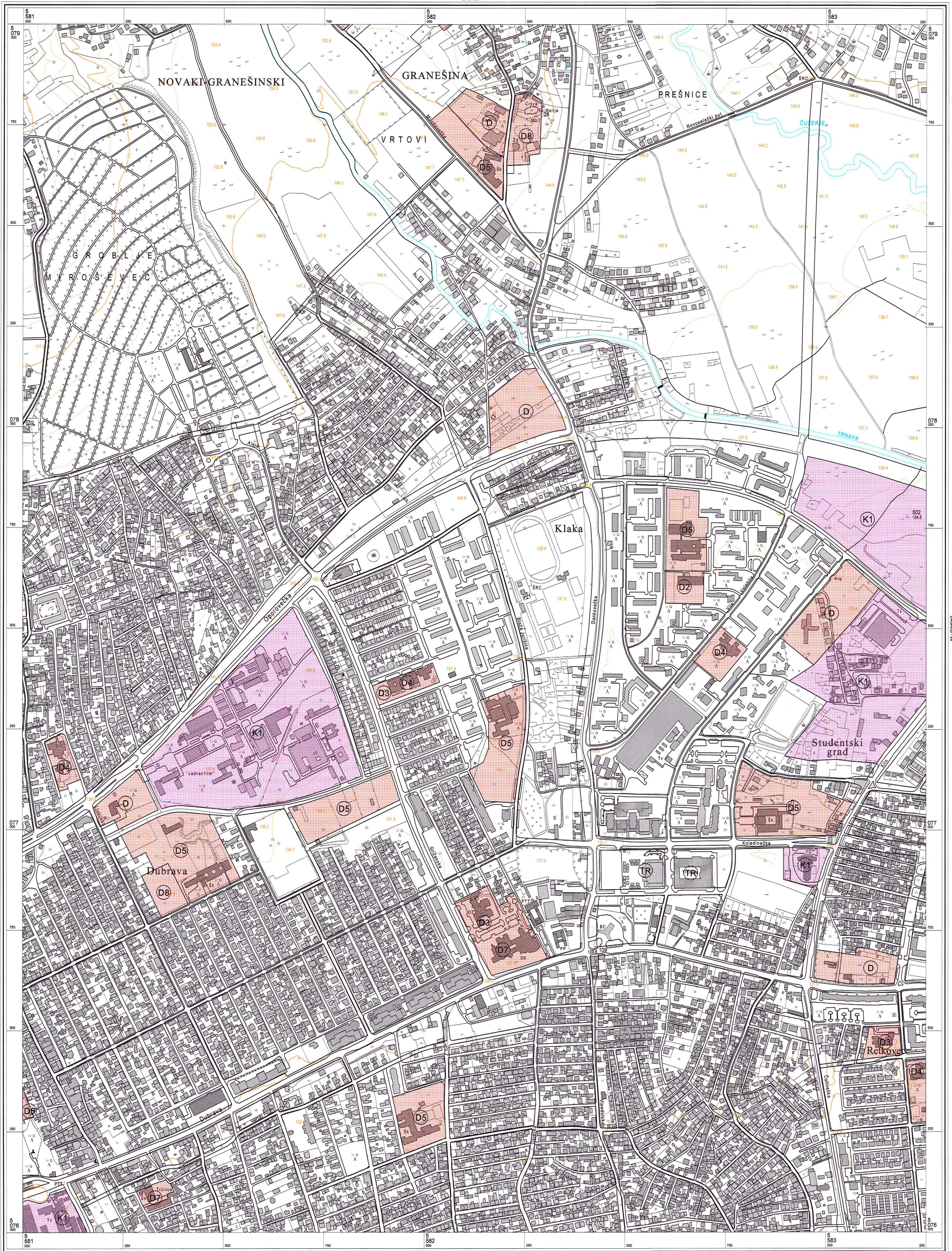


KATASTARSKE OPĆINE Izradba: Zavod za fotogrametriju d.d. - Zagreb

REPUBLIKA HRVATSKA
 GRAD ZAGREB
 Gradski zavod za planiranje razvoja Grada i zaštitu okoliša

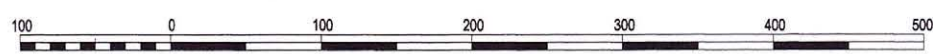
Ivica Fanjek, dipl.ing. arh.
 POMOĆNIK/PROJEKCIJER
 P.O. GRADONAČELNICE
 Zagreb, 2003.

Aerofotogrametrijsko animiranje : veljača 1998. god.
 Takano : 1999. god.



© Gradski zavod za planiranje razvoja Grada i zaštitu okoliša Grada Zagreba
 Državna geodetska uprava Republike Hrvatske
 Gradski zavod za katastar i geodetske poslove Grada Zagreba

Mjerilo 1 : 5000



Ekvidistancija 5 m


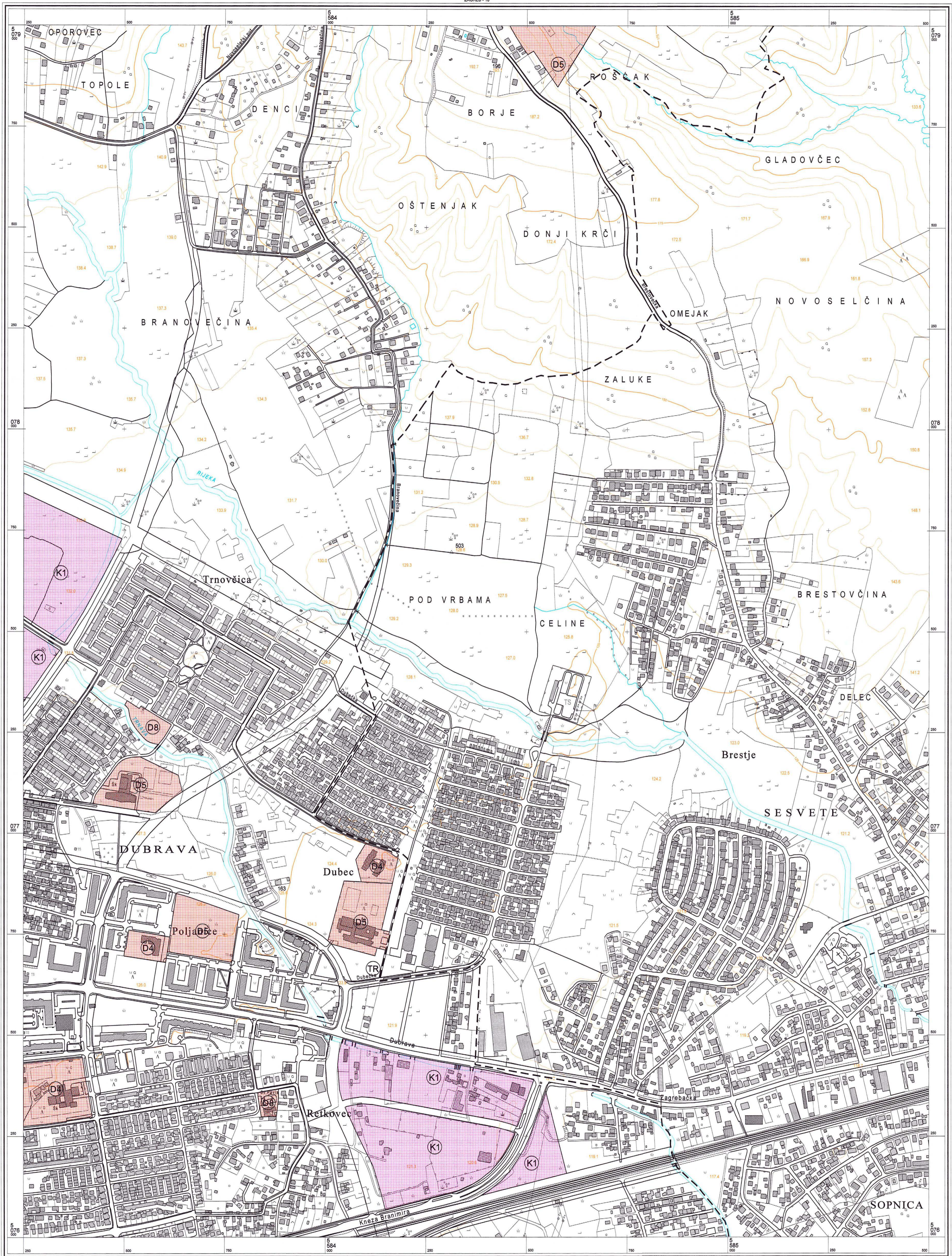
ZAGREB - 27

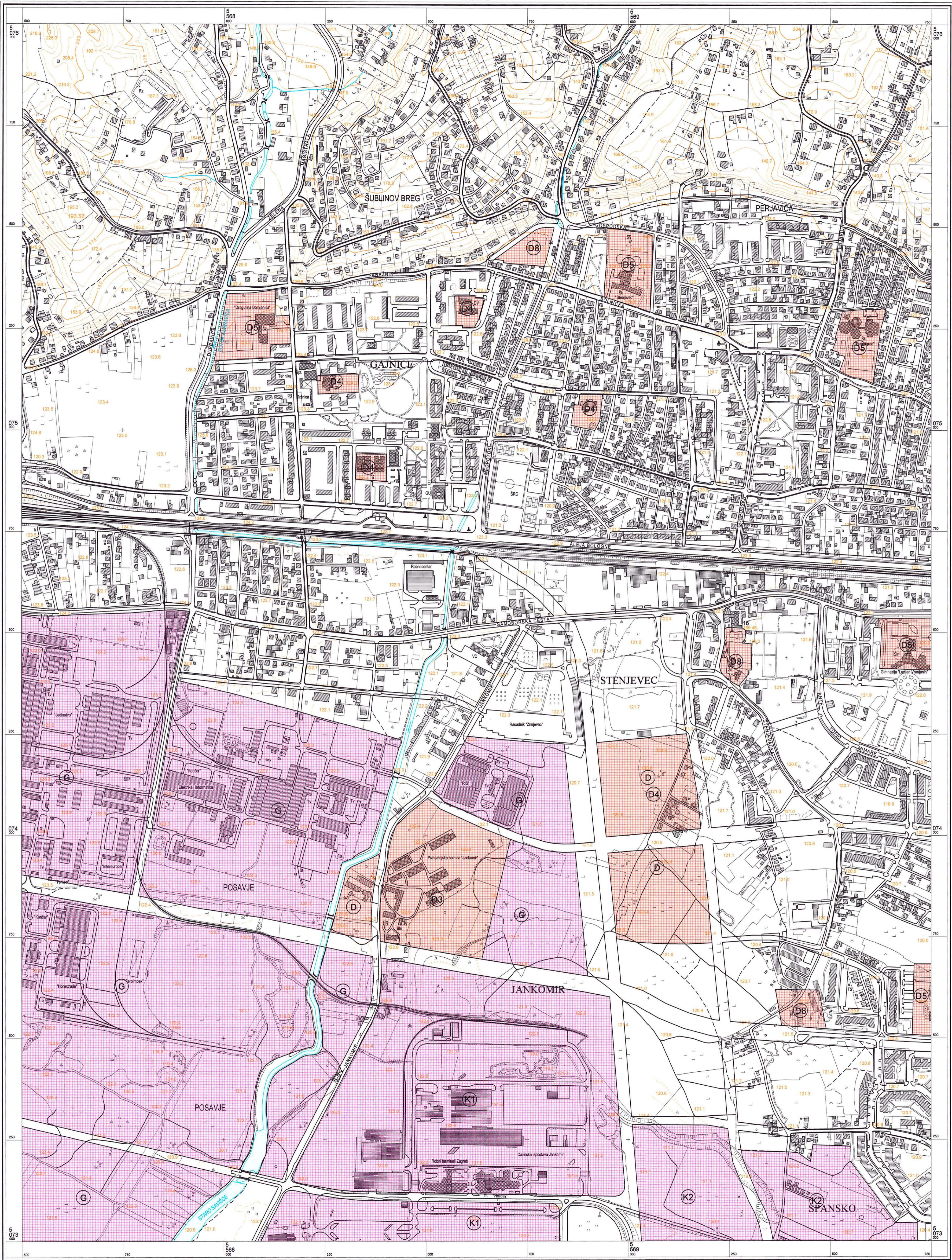
KATASTARSKE OPĆINE Izradba: Zavod za fotogrametriju d.d. - Zagreb

A. B. C. **GRAD ZAGREB**
 Gradski zavod za planiranje razvoja Grada i zaštitu okoliša

Ivica Fanjek, dipl.ing.arh.
 POMOĆNIK PROJEKTOVALNIKA
 P.O. GRADONAČELNIČICE
 Zagreb, 2003.


Aerofotogrametrijsko snimanje : veljača 1998. god.
 Tiskano : 1999. god.





© Gradski zavod za planiranje razvoja Grada i zaštitu okoliša Grada Zagreba
 Državna geodetska uprava Republike Hrvatske
 Gradski zavod za katastar i geodetske poslove Grada Zagreba

Mjerilo 1 : 5000



Ekvidistancija 5 m

KATASTRASKE OPĆINE

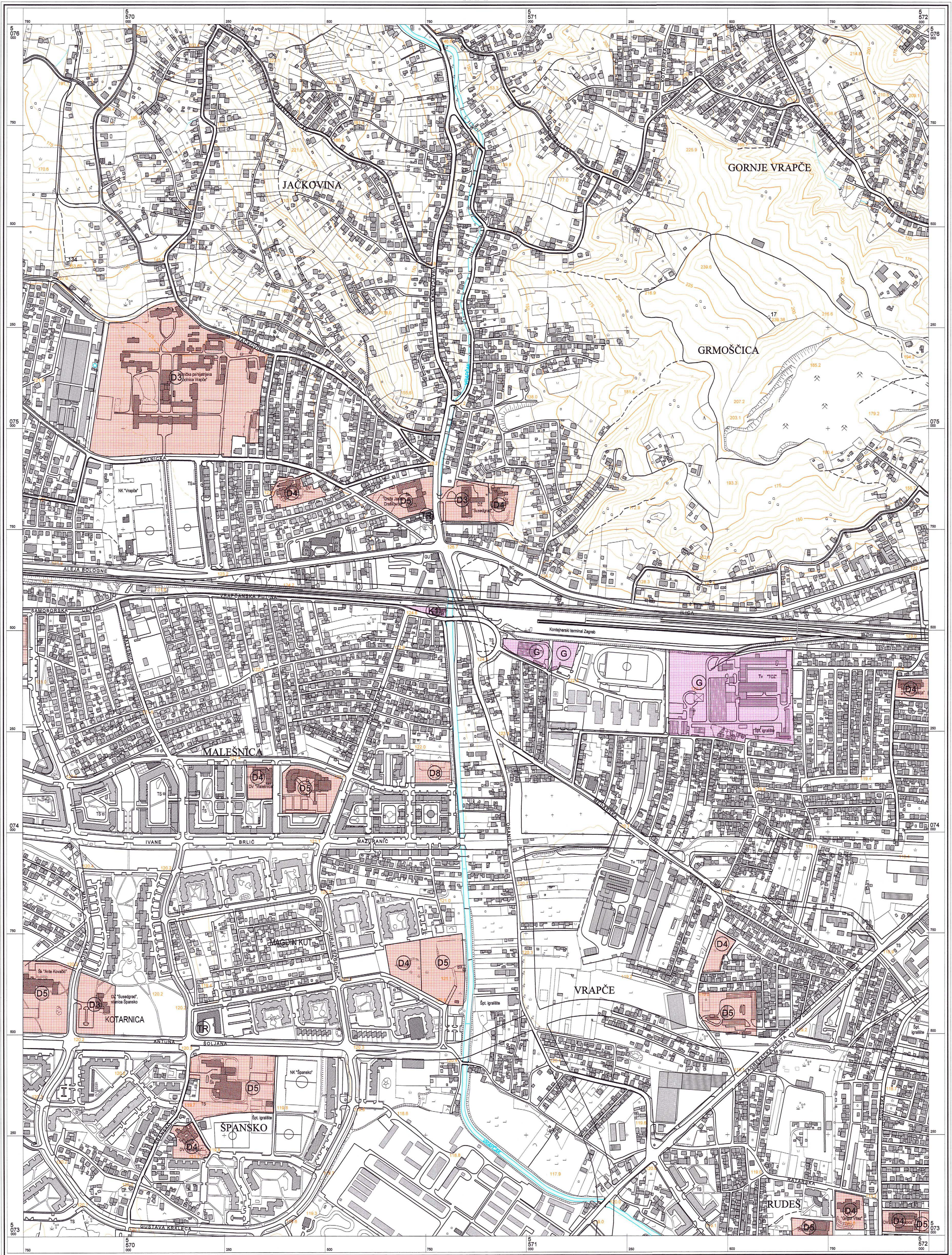
A
B
C

REPUBLIKA HRVATSKA
GRAD ZAGREB
Gradski zavod za planiranje razvoja Grada i zaštitu okoliša

Jelica Janjek dipl.ing.arh.
POMOĆNIK PROJEKTOVA
P.O. GRADONAČELNICE
Zagreb, 2003.


Izradba: Geofoto - Zagreb

Aerofotogrametrijsko snimanje : vježba 1998. god.
 Tiskano : 1999. god.



© Gradski zavod za planiranje razvoja Grada i zaštitu okoliša Grada Zagreba
 Državna geodetska uprava Republike Hrvatske
 Gradski zavod za katastar i geodetske poslove Grada Zagreba

Mjerilo 1 : 5000

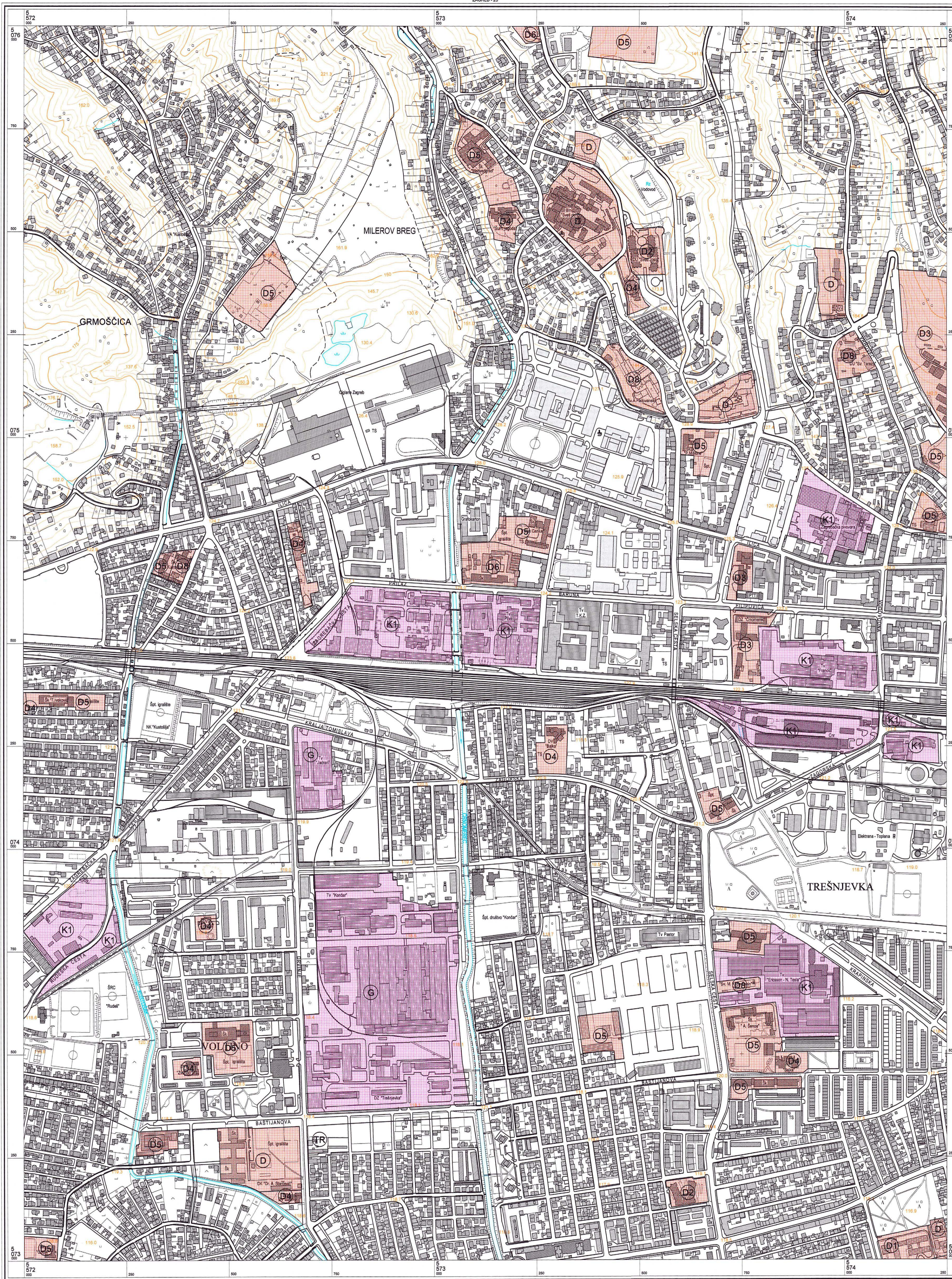


Ekvidistancija 5 m

KATASTARSKA OPĆINE
 A
 B
 C
REPUBLIKA HRVATSKA
GRAD ZAGREB
 Gradski zavod za planiranje razvoja Grada i zaštitu okoliša
 Ivičević, dipl. inž. arh.
 POMIČNIK/PROJEKCIJER
 P. GRADONACELNICE
 Zagreb, 2003.


Izrada: Geofoto - Zagreb

Aerofotogrametrijsko snimanje : veljača 1998. god.
 Tiskano : 1999. god.



© Gradski zavod za planiranje razvoja Grada i zaštitu okoliša Grada Zagreba
 Državna geodetska uprava Republike Hrvatske
 Gradski zavod za katastar i geodetske poslove Grada Zagreba

Mjerilo 1 : 5000



Ekvidistanca 5 m

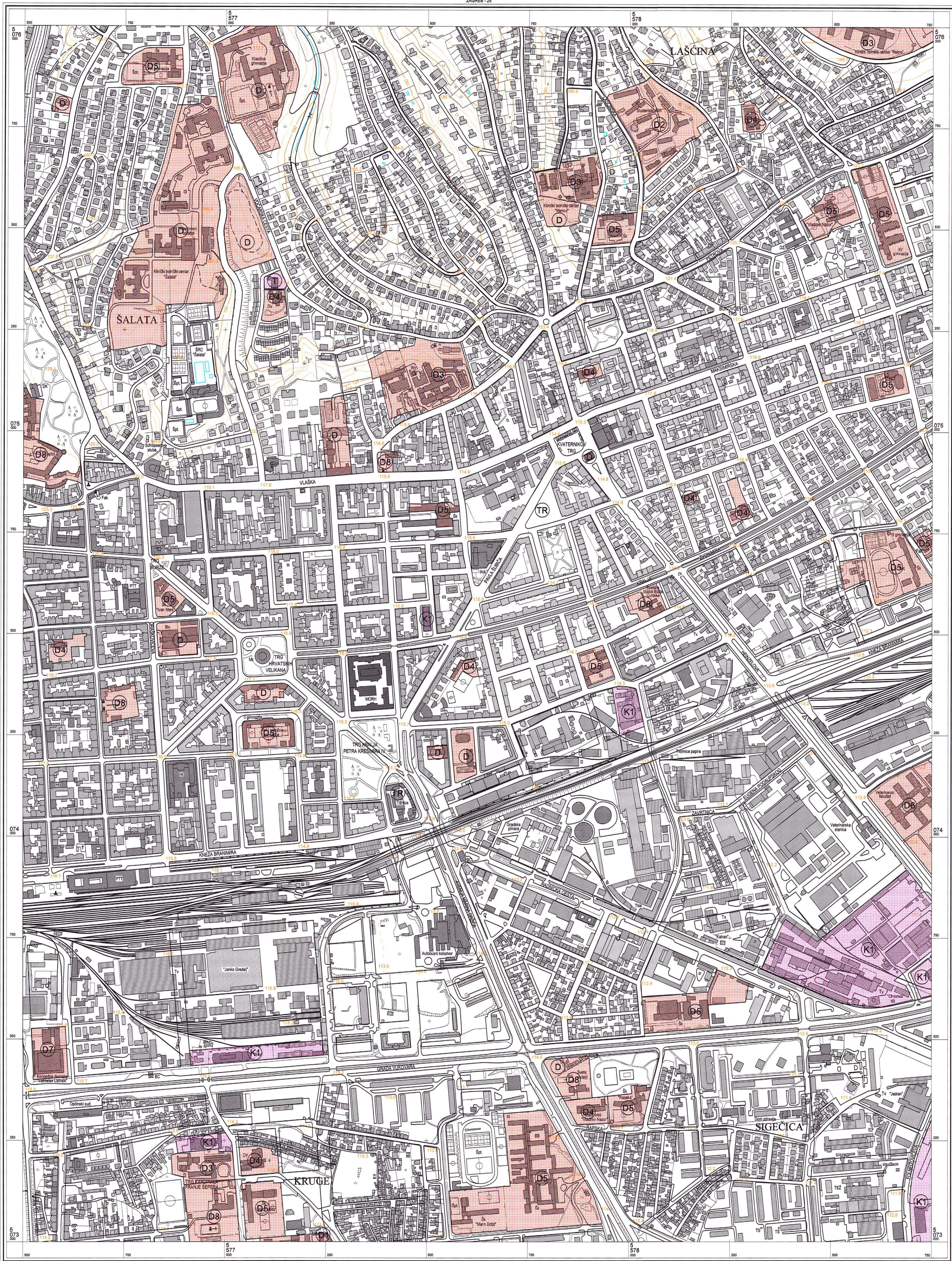
KATASTARSKE OPĆINE
 A
 B
 C

GRAD ZAGREB
 Gradski zavod za planiranje razvoja Grada i zaštitu okoliša

Luca Franjek, dipl. ing. arh.
 POMOĆNIK PROJEKTOVA
 P.O. GRADONAČELNIČKE
 Zagreb, 2003.


Izradba: Geofoto - Zagreb

Aerofotogrametrijsko snimanje - veljača 1998. god.
 Tiskano: 1999. god.



© Gradski zavod za planiranje razvoja Grada i zaštitu okoliša Grada Zagreba
 Državna geodetska uprava Republike Hrvatske
 Gradski zavod za katastar i geodetske poslove Grada Zagreba

Mjerilo 1 : 5000



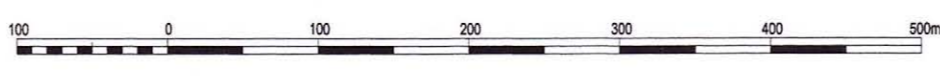
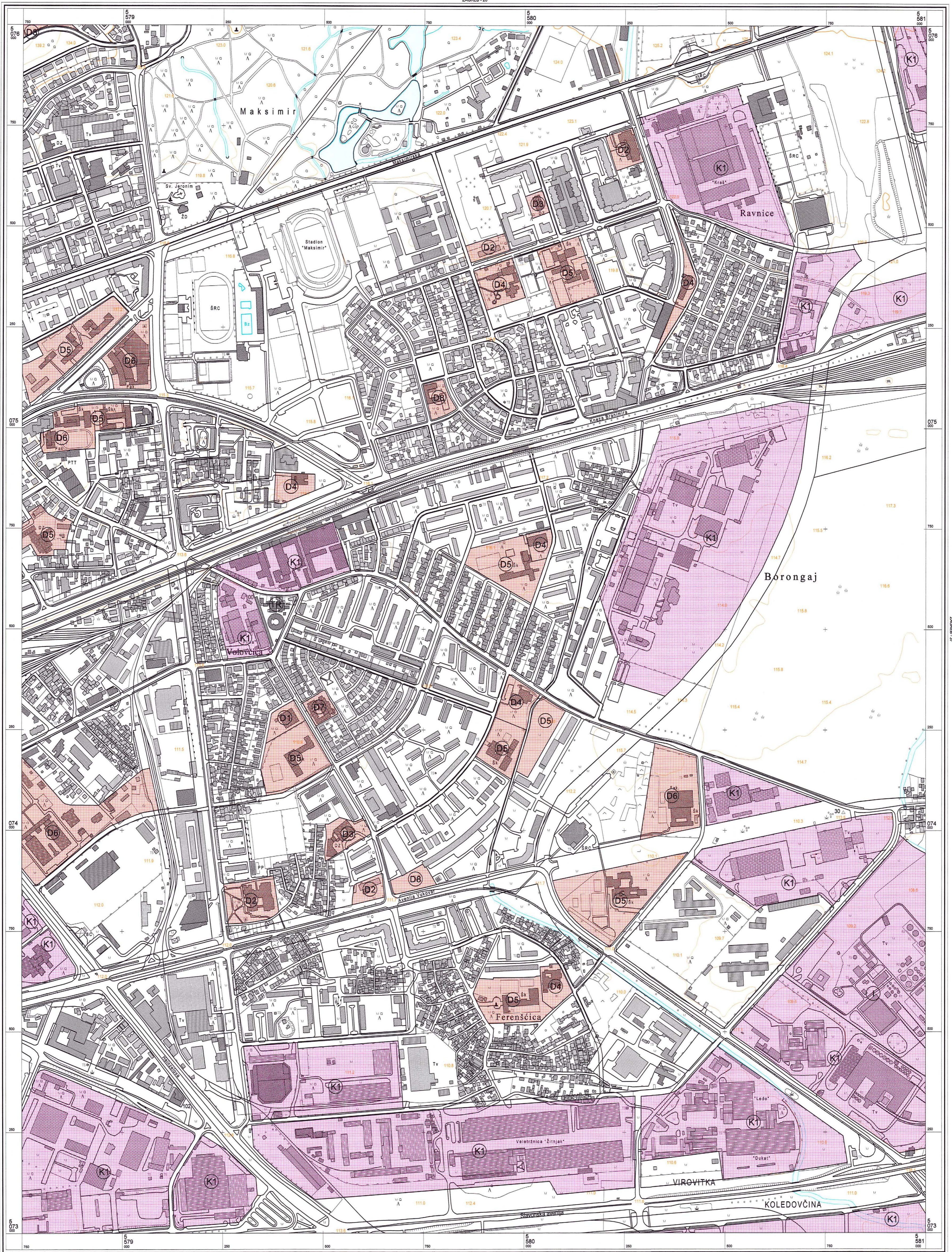
Ekvidistanca 5 m

KATAstarske Općine



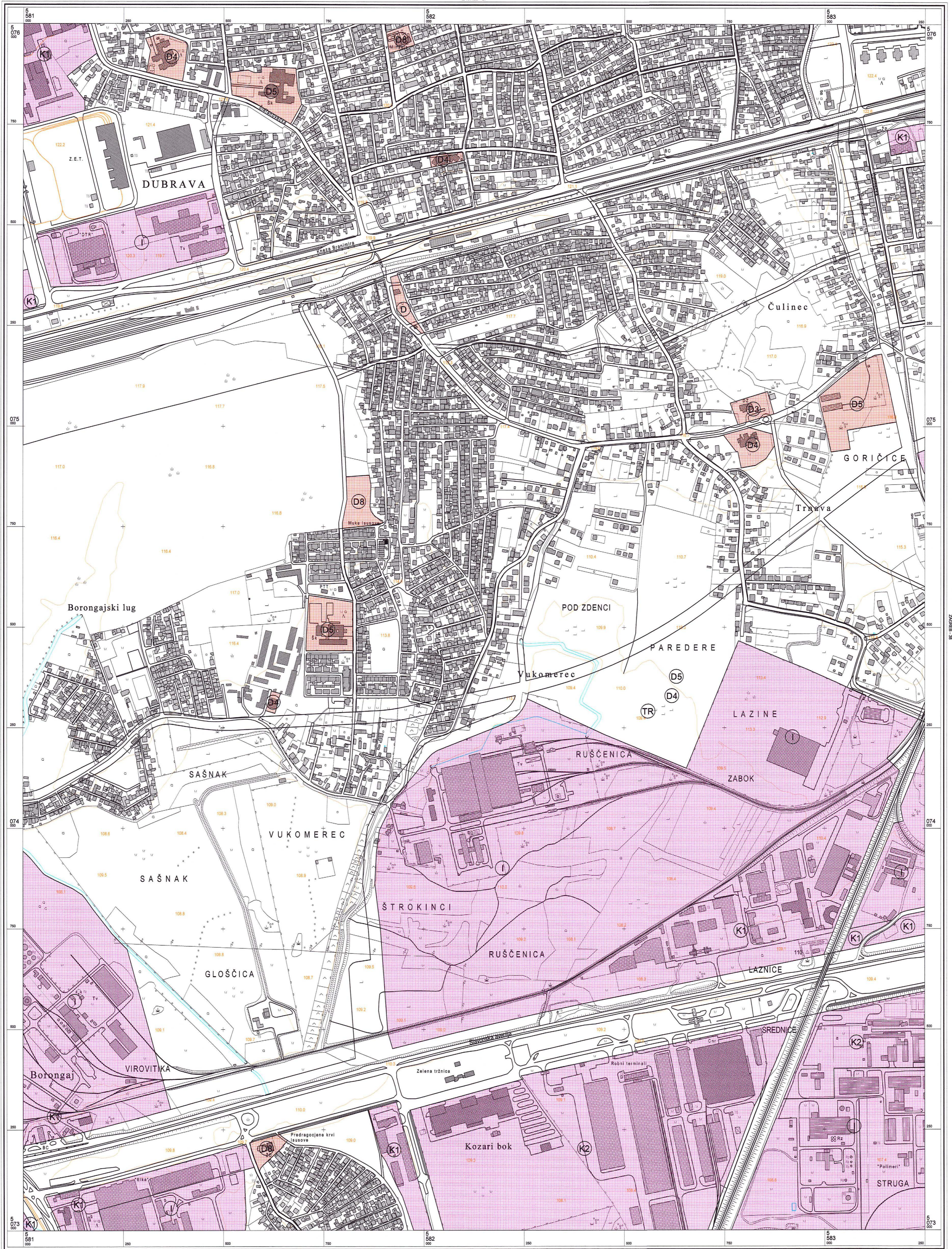
Izrada: Geofoto - Zagreb

Aerofotogrametrijsko snimanje : veljača 1998. god.
 Tiskano : 1999. god.



KATASTARSKE OPĆINE Izdaba: Zavod za fotogrametriju d.d. - Zagreb

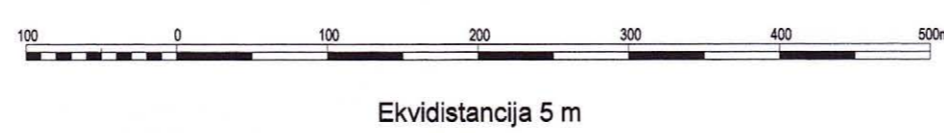
Aerofotogrametrijsko snimanje : veljača 1998. god.
 Tiskano : 1999. god.



© Gradski zavod za planiranje razvoja Grada i zaštitu okoliša Grada Zagreba
 Državna geodetska uprava Republike Hrvatske
 Gradski zavod za katastar i geodetske poslove Grada Zagreba

ZAGREB - 37

Mjerilo 1 : 5000

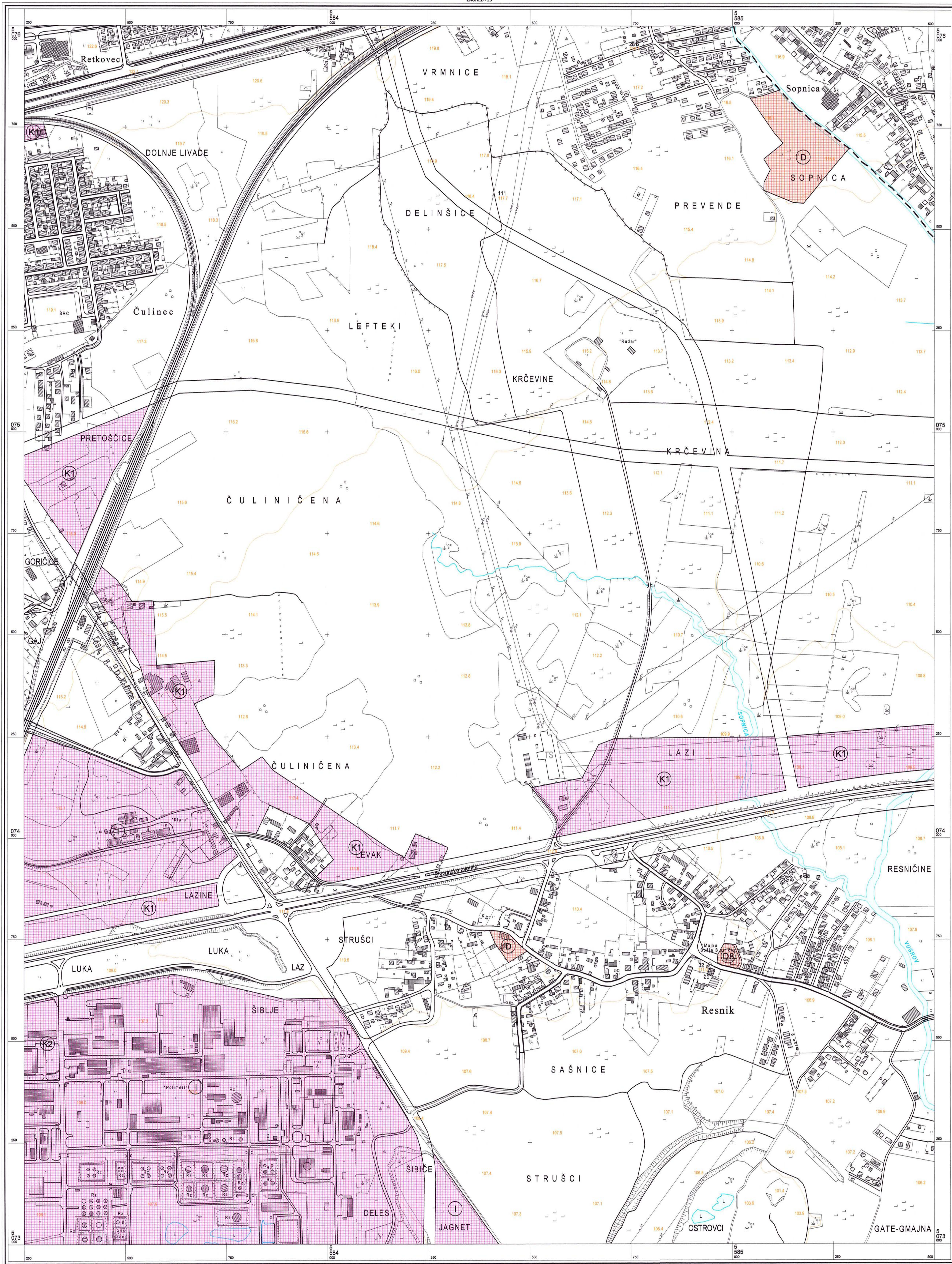


KATASTARSKE OPĆINE Izrada: Zavod za fotogrametriju d.d. - Zagreb

A.
B.
C.

Gradski zavod za planiranje razvoja Grada i zaštitu okoliša
 Ivica Fanjek, dipl.ing. arh.
 POMOĆNIK PROJEKCIJARA
 P.O. GRADONAČELNICE
 Zagreb, 2003.

Aerofotogrametrijsko snimanje : veljača 1998. god.
Tiskano : 1999. god.



© Gradski zavod za planiranje razvoja Grada i zaštitu okoliša Grada Zagreba
 Državna geodetska uprava Republike Hrvatske
 Gradski zavod za katastar i geodetske poslove Grada Zagreba

Mjerilo 1 : 5000



ZAGREB - 38

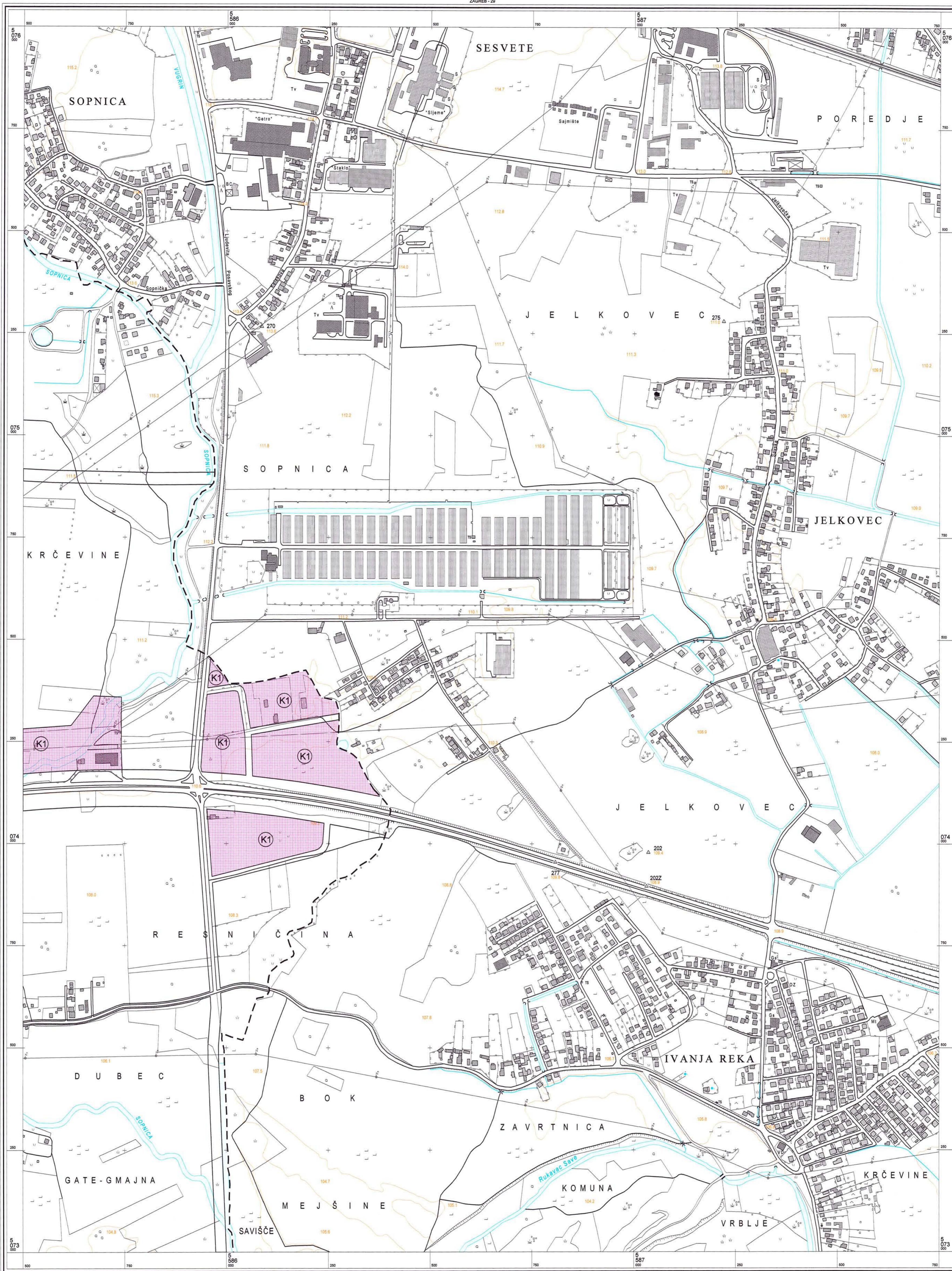
KATASTRARSKO OPĆINE Izradba: Zavod za fotogrametriju d.d. - Zagreb


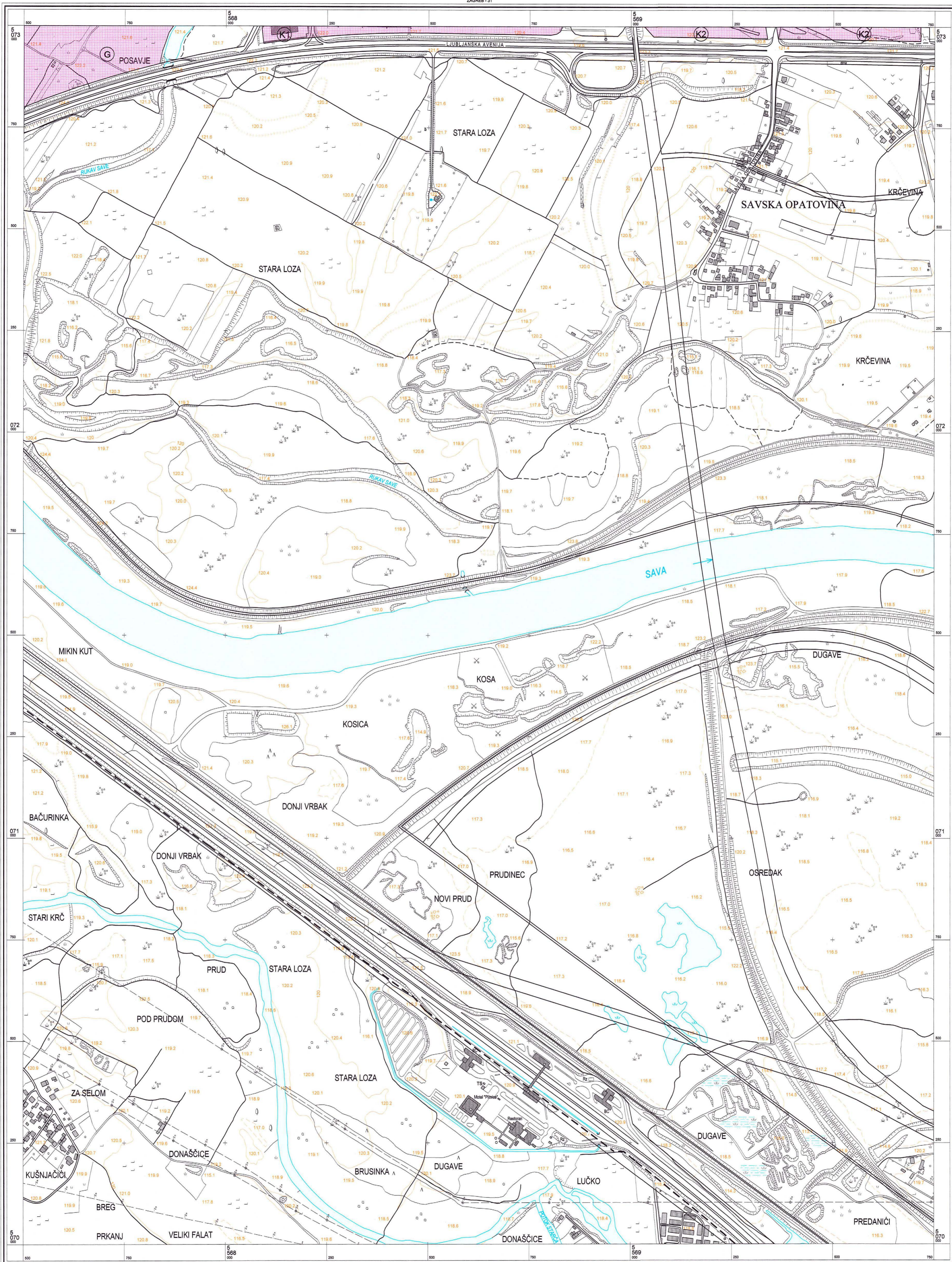
A
B
C

GRAD ZAGREB
Gradski zavod za planiranje razvoja Grada i zaštitu okoliša

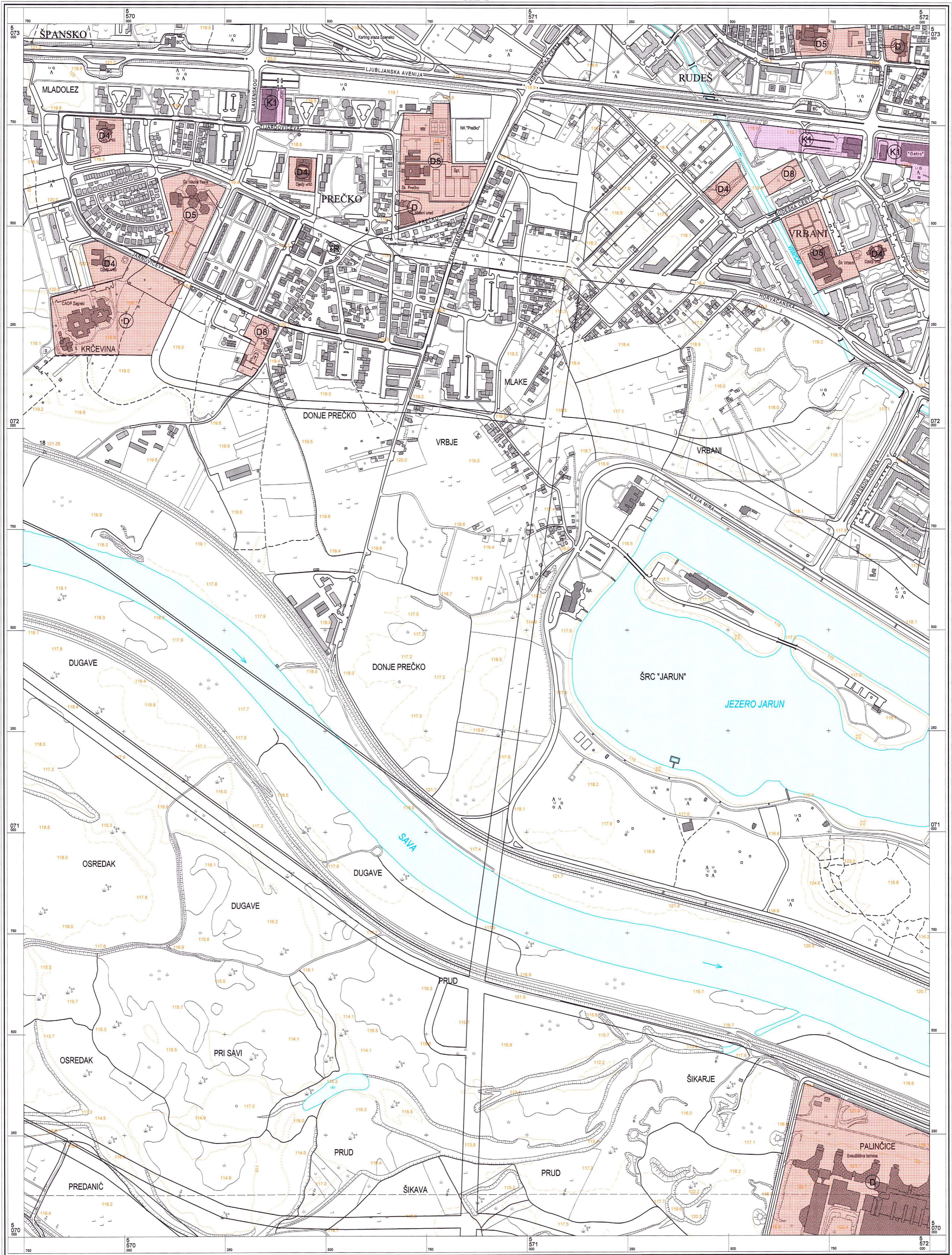
Ivica Fanjek, dipl.ing. arh.
POMOĆNIK PROJEKCIJAR
P.O. GRADONAČELNICE
Zagreb, 2003.

Aerofotogrametrijsko snimanje : v. l. 1998. god.
Tiskano : 1999. god.






KATASTARSKA OPĆINE
GRAD ZAGREB
 Gradski zavod za planiranje razvoja Grada i zaštitu okoliša
 Ivica Fanjek, dipl.ing.arh.
 POMOĆNIK PROJEKTOVA
 P.O. GRADONAČELNIČKE
 Zagreb, 2003.



© Gradski zavod za planiranje razvoja Grada i zaštitu okoliša Grada Zagreba
 Državna geodetska uprava Republike Hrvatske
 Gradski zavod za katastar i geodetske poslove Grada Zagreba

Mjerilo 1 : 5000



Ekvidistancija 5 m

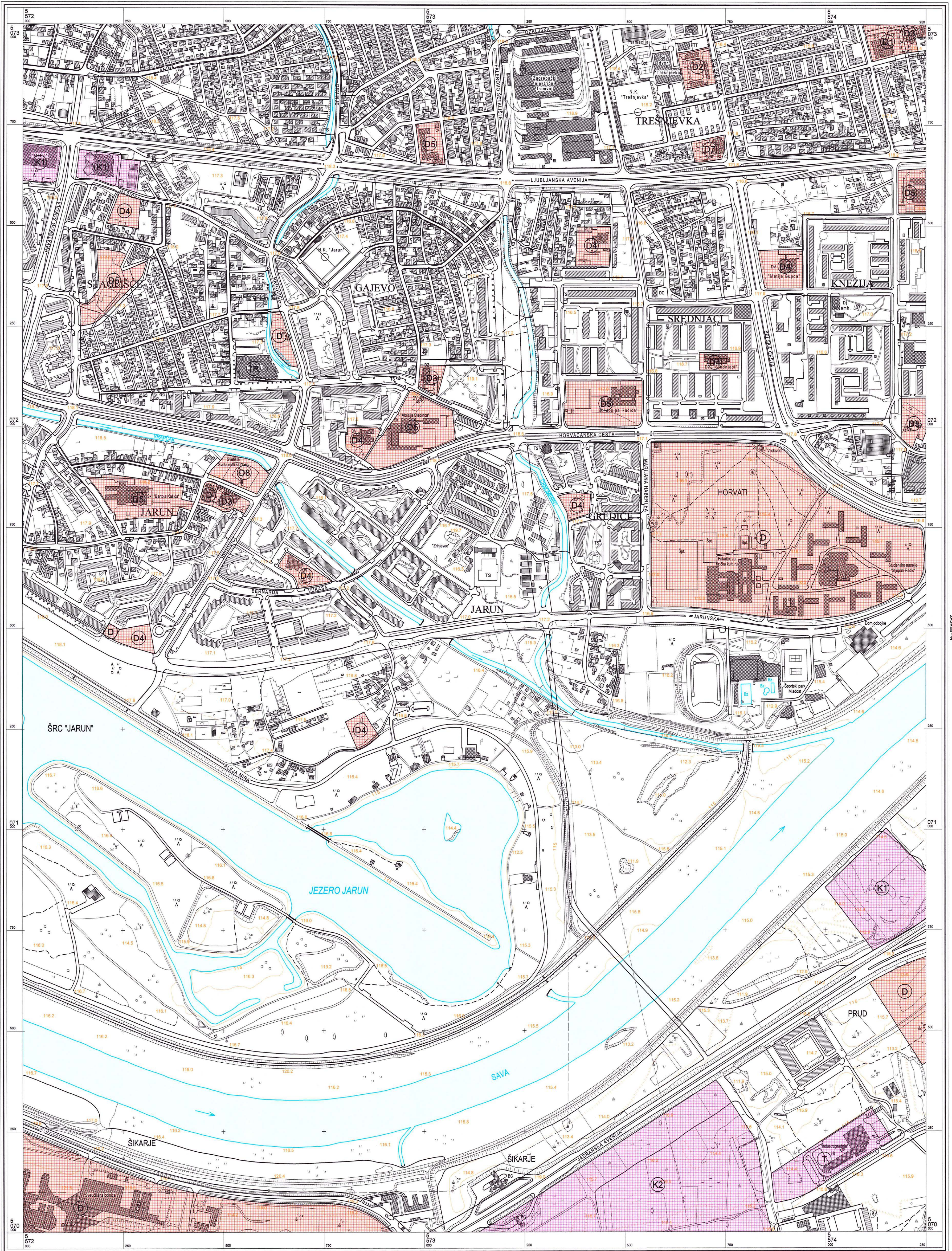
KATASTARSKA OPĆINE

GRAD ZAGREB
 Gradski zavod za planiranje razvoja Grada i zaštitu okoliša

Irka Fanjević, dipl.ing.am.
 POMOĆNIK PROJEKTOVALNIKA
 P. O. GRADONAČELNIČNE
 Zagreb, 2003.


Izradba: Geofoto - Zagreb

Aerofotogrametrijsko snimanje : veljača 1998. god.
 Tiskano : 1999. god.



© Gradski zavod za planiranje razvoja Grada i zaštitu okoliša Grada Zagreba
 Državna geodetska uprava Republike Hrvatske
 Gradski zavod za katastar i geodetske poslove Grada Zagreba

Mjerilo 1 : 5000



Ekvidistancija 5 m

KATASTARSKE OPĆINE

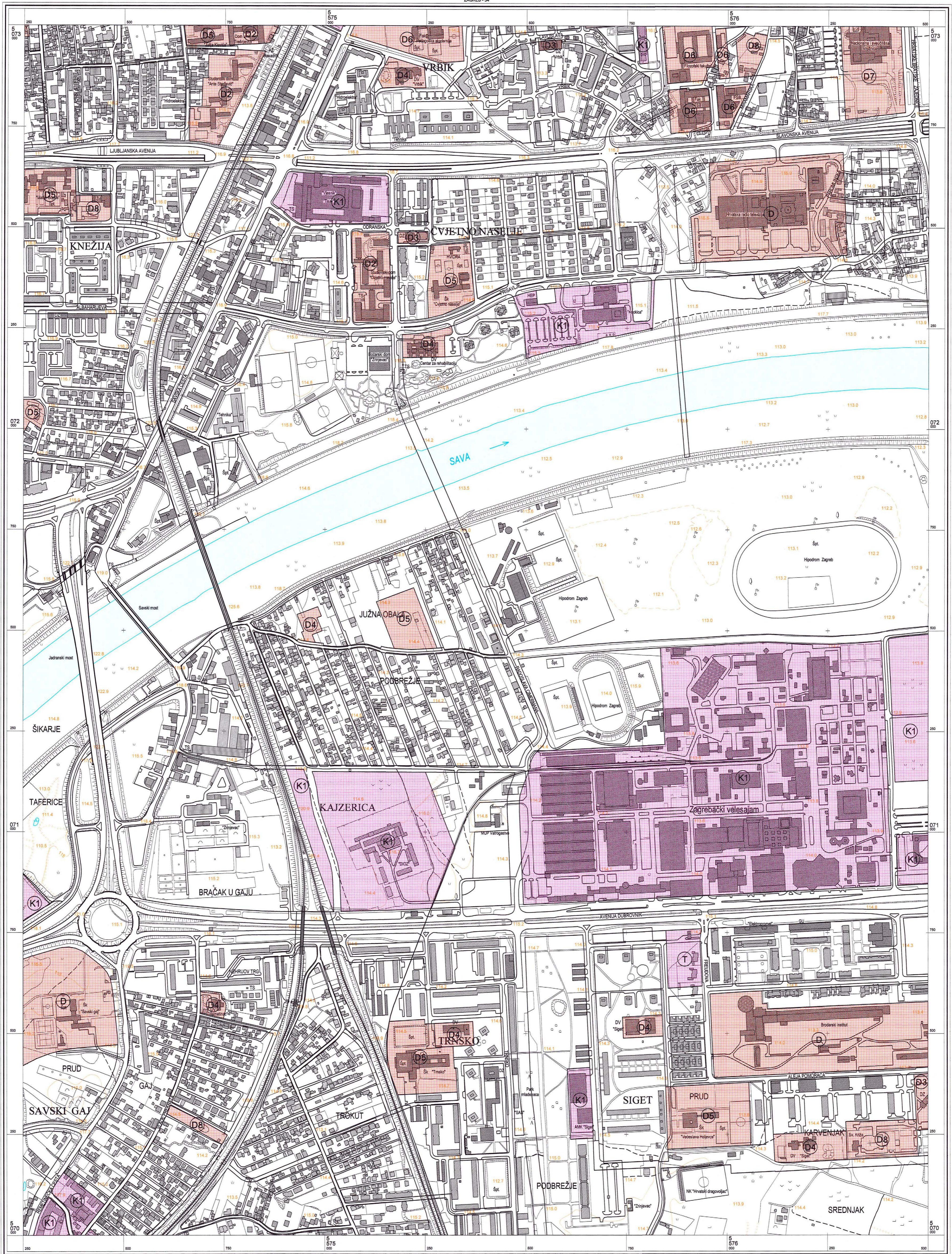
A.
B.
C.

REPUBLIKA HRVATSKA
GRAD ZAGREB
 Gradski zavod za planiranje razvoja Grada i zaštitu okoliša

Ivica Fariš, dipl.ing. arh.
 POMOĆNIK/PROJEKTOVAČ
 PG GRADONAČELNICE
 Zagreb, 2003.


Izrada: Geofoto - Zagreb

Aerofotogrametrijsko snimanje: veljača 1998. god.
 Tiskano: 1999. god.



© Gradski zavod za planiranje razvoja Grada i zaštitu okoliša Grada Zagreba
 Državna geodetska uprava Republike Hrvatske
 Gradski zavod za katastar i geodetske poslove Grada Zagreba

Mjerilo 1 : 5000



Ekvidistancija 5 m

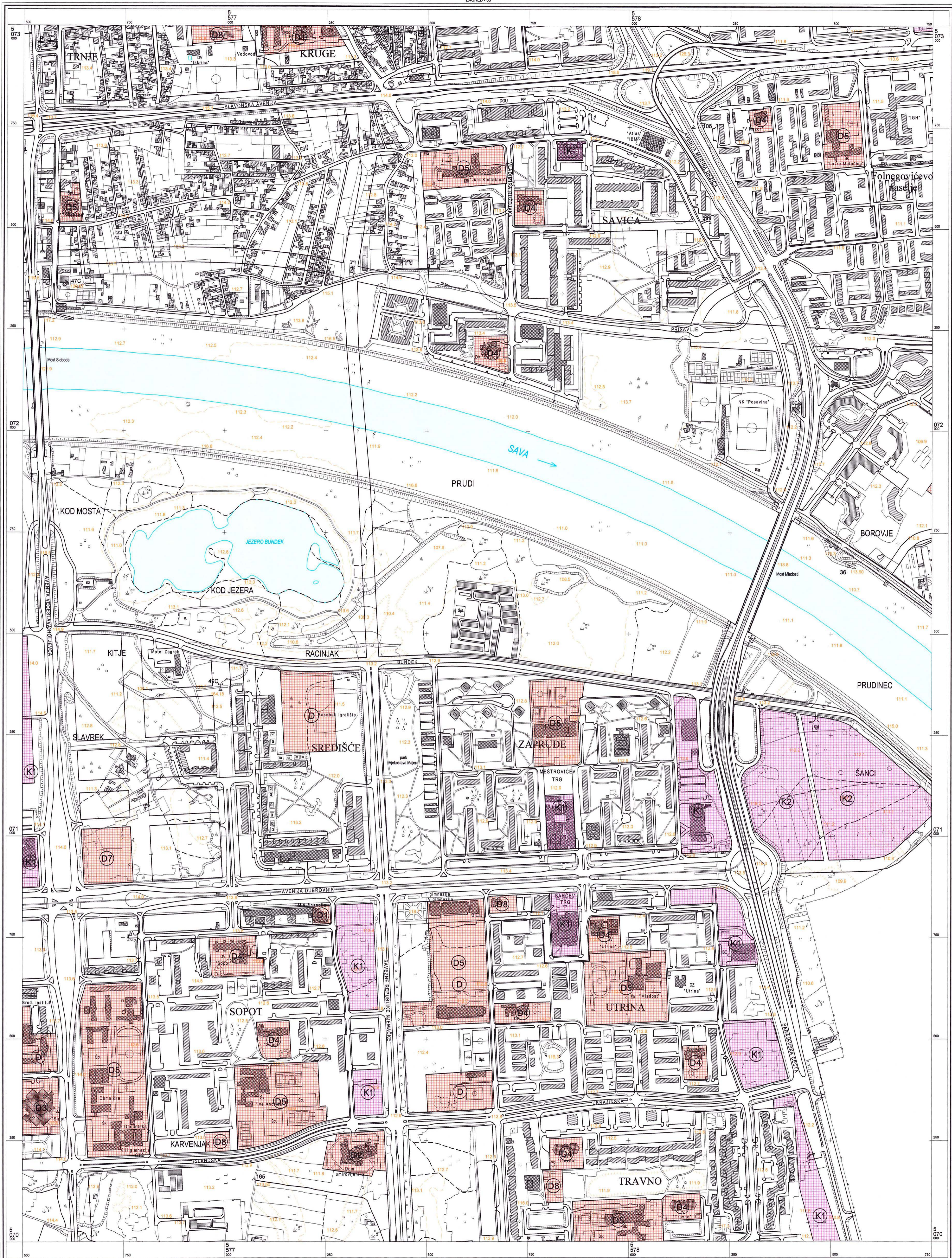
ZAGREB - 44

KATASTARSKA OPĆINE
 A
 B
 C
 Gradski zavod za planiranje razvoja Grada i zaštitu okoliša

Elvica Fanjek dipl.ing.arh.
 POMOĆNIK PROJEKTOVALNIČARICE
 P.O. GRADONAČELNICE
 Zagreb, 2003.


Izradba: Geofoto - Zagreb

Aerofotogrametrijsko snimanje : veljača 1998. god.
 Tikano : 1999. god.



© Gradski zavod za planiranje razvoja Grada i zaštitu okoliša Grada Zagreba
 Državna geodetska uprava Republike Hrvatske
 Gradski zavod za katastar i geodetske poslove Grada Zagreba

Mjerilo 1 : 5000



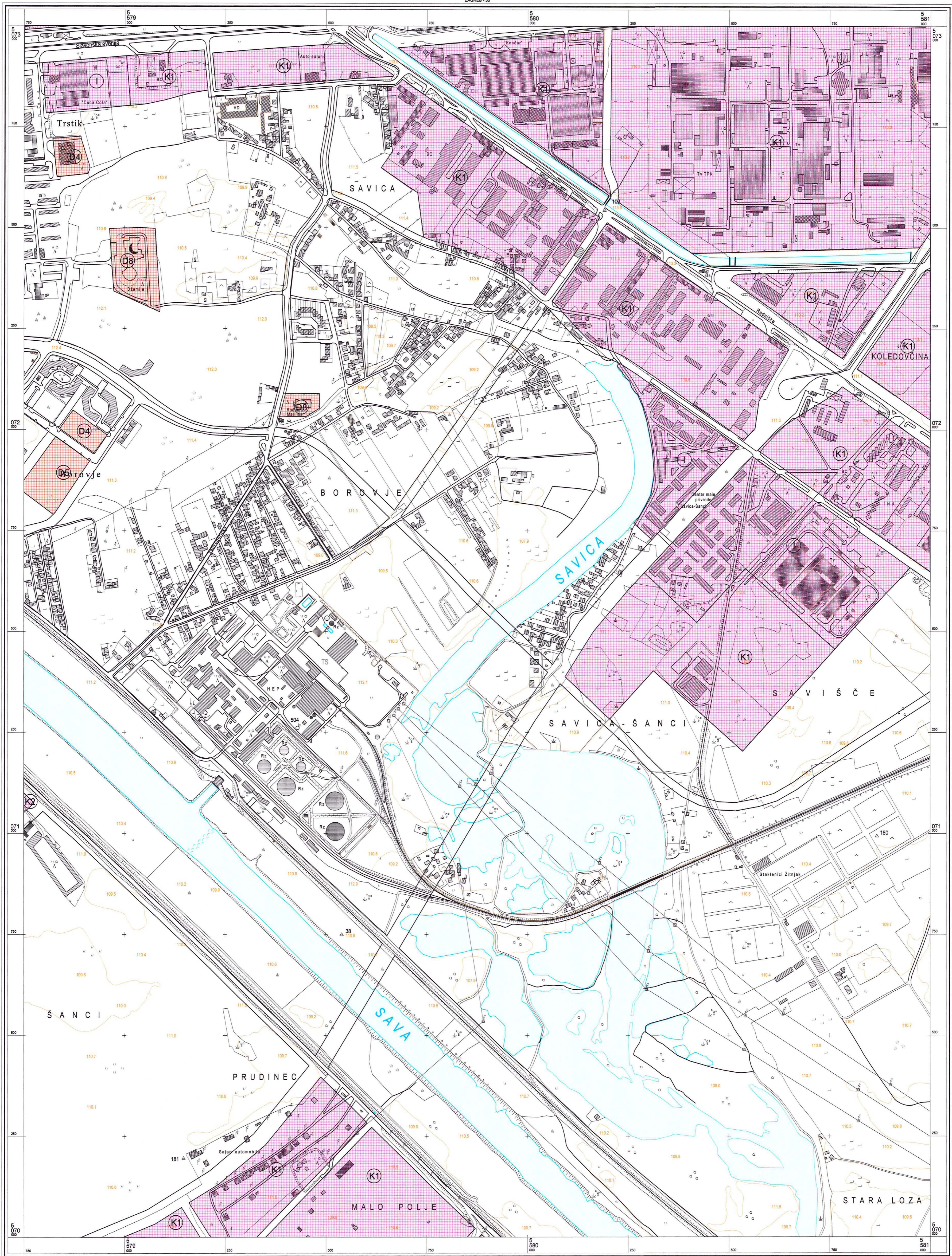
Ekvidistancija 5 m

KATASTRARSKE OPĆINE




Izradba: Geofoto - Zagreb

Aerofotogrametrijsko animanje : veljača 1998. god.
 Tikano : 1999. god.



© Gradski zavod za planiranje razvoja Grada i zaštitu okoliša Grada Zagreba
 Državna geodetska uprava Republike Hrvatske
 Gradski zavod za katastar i geodetske poslove Grada Zagreba

Mjerilo 1 : 5000



Ekvidistancija 5 m

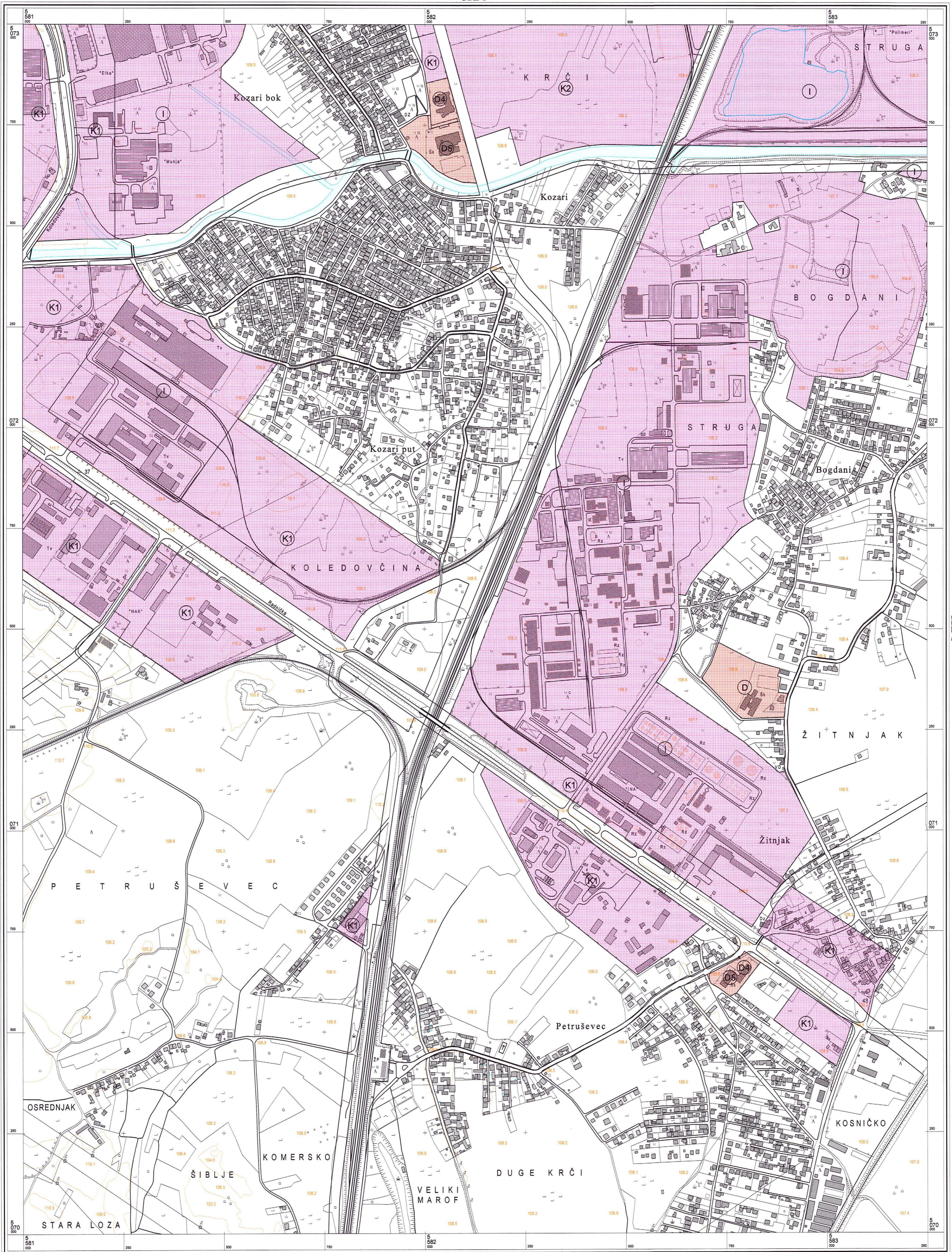
ZAGREB - 46

KATASTARSKE OPĆINE Izradba: Zavod za fotogrametriju d.d. - Zagreb

A. B. C. **GRAD ZAGREB**
 Gradski zavod za planiranje razvoja Grada i zaštitu okoliša

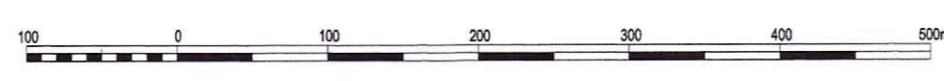
Ivica Fanek, dipl.ing.arh.
 POMOĆNIK PROJEKTOVA
 PROJEKTOVAČELNICE
 Zagreb, 2003.

Aerofotogrametrijsko snimanje - vežaja 1998. god.
 Tiskano : 1999. god.



© Gradski zavod za planiranje razvoja Grada i zaštitu okoliša Grada Zagreba
 Državna geodetska uprava Republike Hrvatske
 Gradski zavod za katastar i geodetske poslove Grada Zagreba

Mjerilo 1 : 5000




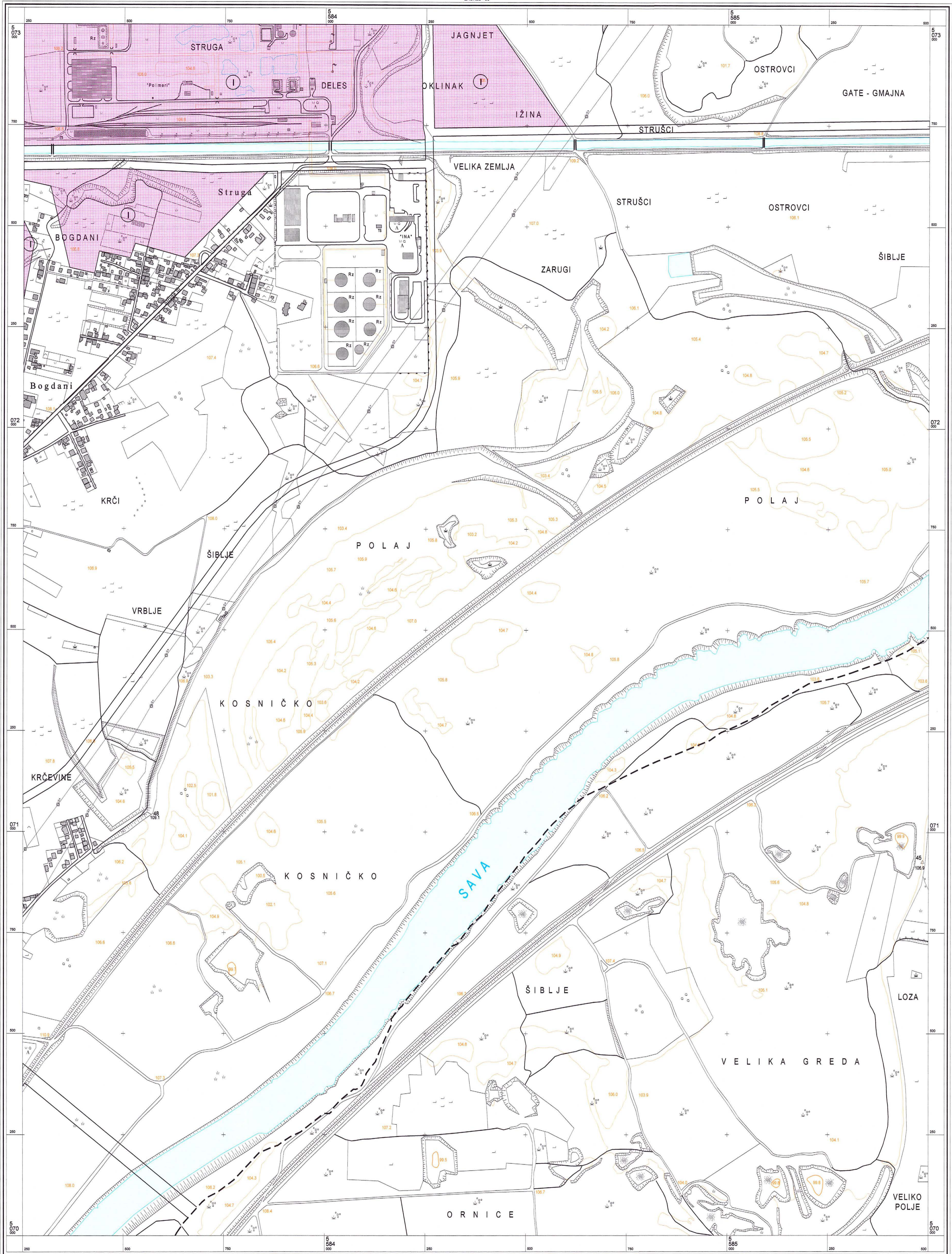
ZAGREB - 47

KATASTARSKE OPĆINE Izrada: Zavod za fotogrametriju d.d. - Zagreb

A. B. C. **GRAD ZAGREB**
 Gradski zavod za planiranje razvoja Grada i zaštitu okoliša

Nica Fanjek, dipl.ing.am.
 POMIČNIH PROCJELNIKA
 P.O. BRANJONACELNICE
 Zagreb, 2003.

Aerofotogrametrijsko snimanje: veljača 1998. god.
 Takano: 1999. god.



KATASTARSKE OPĆINE **Izradba: Zavod za fotogrametriju d.d. - Zagreb**

GRAD ZAGREB
 Gradski zavod za planiranje razvoja Grada i zaštitu okoliša

Ivica Fanjek, dipl. inž. arh.
 POMOĆNIK PROJEKTOVAČA
 P.O. GRADONAČELNICE
 Zagreb, 2003.

Aerofotogrametrijsko snimanje : vježba 1998. god.
 Tiskano : 1999. god.

