

# GRAD ZAGREB

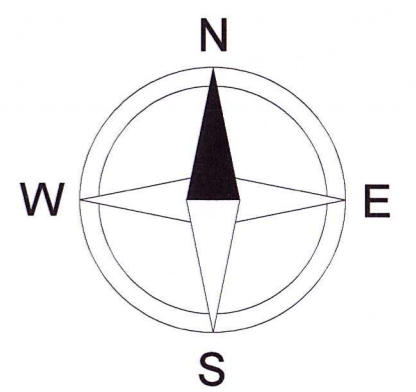
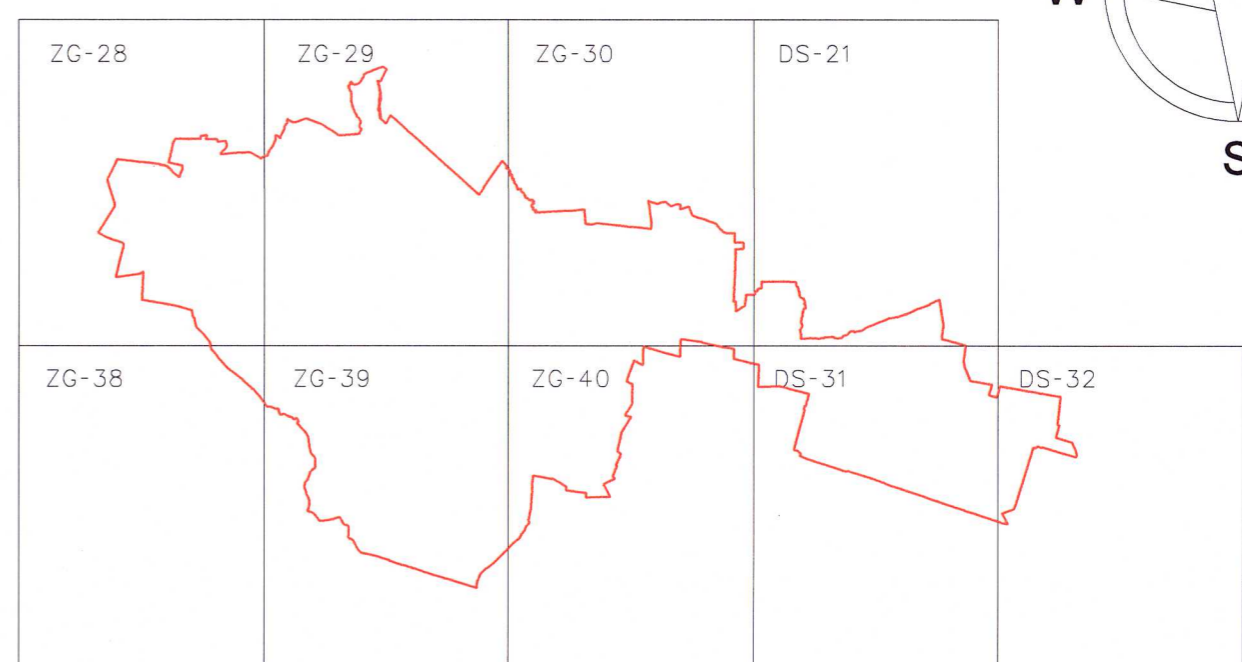
## GENERALNI URBANISTIČKI PLAN SESVETA

### MREŽA GOSPODARSKIH I DRUŠTVENIH DJELATNOSTI

#### TUMAČ PLANSKOG ZNAKOVLJA

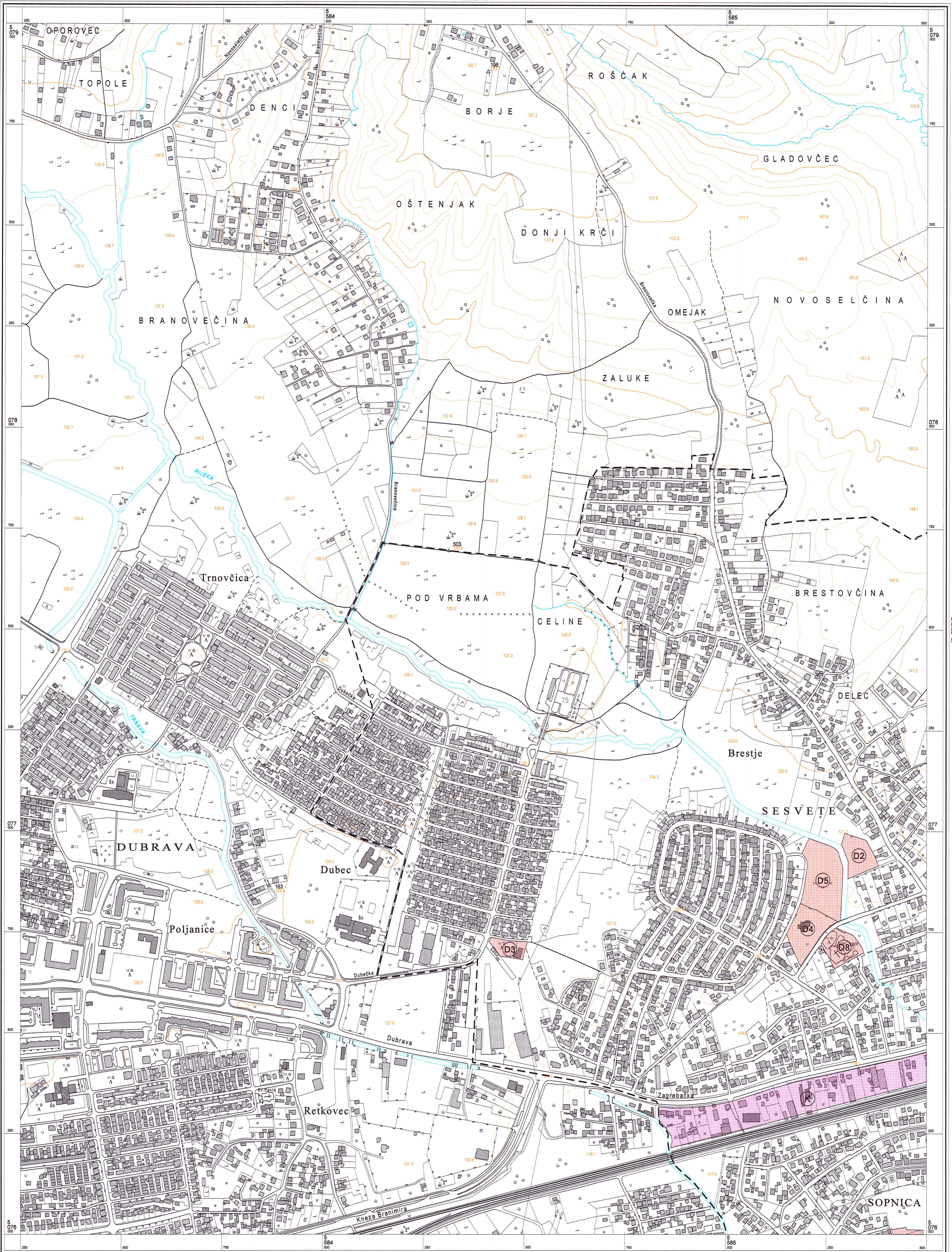
	JAVNA I DRUŠTVENA NAMJENA
	JAVNA I DRUŠTVENA NAMJENA - SOCIJALNA
	JAVNA I DRUŠTVENA NAMJENA - ZDRAVSTVENA
	JAVNA I DRUŠTVENA NAMJENA - PREDŠKOLSKA
	JAVNA I DRUŠTVENA NAMJENA - ŠKOLSKA
	JAVNA I DRUŠTVENA NAMJENA - VJERSKA
	NAČELNA LOKACIJA D2, D3, D4, D5, N, TR
	GOSPODARSKA NAMJENA
	GOSPODARSKA NAMJENA - POSLOVNA
	GOSPODARSKA NAMJENA - UGOSTITELJSKO - TURISTIČKA
	GRANICA GENERALNOG URBANISTIČKOG PLANA SESVETA

#### VEZA KARATA:



#### GRAD ZAGREB

Naziv prostornog plana: <b>GENERALNI URBANISTIČKI PLAN SESVETA</b>	
Naziv kartografskog prikaza: <b>MREŽA GOSPODARSKIH I DRUŠTVENIH DJELATNOSTI</b>	
Broj kartografskog prikaza: 2.	Mjerilo kartografskog prikaza: 1:5000
Program mjera za unapređenje stanja u gradskom prostoru (Službeni glasnik Grada Zagreba 3/1998, 1/2001, 5/2001, 18/2001, 21/2002 i 7/2003)	Odluka Gradske skupštine Grada Zagreba o donošenju Generalnoga urbanističkog plana Seseveta (Službeni glasnik Grada Zagreba 14/2003)
Javna rasprava objavljena je: 14. ožujka 2003.	Javni uvid: 22. ožujka - 22. travnja 2003.
Pečat tijela odgovornog za provođenje javne rasprave: 	Odgovorna osoba za provođenje javne rasprave:  Miljenko Mesić, dipl. ing. arh. PROČELNIK
Suglasnost na plan prema članku 26. Zakona o prostornom uređenju ("Narodne novine" br. 30/94, 68/98, 61/00 i 32/02) broj suglasnosti klasa:350-03/03-01/207 datum: 26.06.2003.	
Tijelo koje je izradilo plan: Gradski zavod za planiranje razvoja Grada i zaštitu okoliša, 10000 Zagreb, Ulica Republike Austrije 18	
Pečat pravne osobe koja je izradila plan: 	Odgovorna osoba:  Ivica Fanjek, dipl. ing. arh. POMOĆNIK PROČELNIKA p.o. GRADONAČELNICE
Koordinator izrade plana: Ranko Šehtel, dipl. ing. arh.	
Stručni tim: mr.sc.Nada Antić, dipl.ek. mr.sc.Pave Barić, dipl.ek. Vladimir Beštek, grad.teh. Tomislav Bilić, dipl.ing.geod. Karolina Bui, dipl.ing.arh. Ivana Crnošija Galović, dipl.ing.arh. Zlata Duka, dipl.pravnik Eduard Dukić, dipl.ing.arh. Jadranka Flanjak, admin. referent Mirela Grabundžija, dipl.ing.sum. Tea Horvat, dipl.ing.arh. Željko Horvat, dipl.pravnik Kerima Jaganjac, dipl. pravnik mr.sc.S. Kelčec-Suhovec, dipl.ing.prom. mr.sc.V. Kelemen-Pepeonik, dipl.ing.geogr. Ivana Kobetić, dipl.ing.prom. Zdravko Krasić, dipl.ing.arh. Sanja Kristo, viši ek. Mira Marinić, admin. sekretar Višnja Marinković, daktlograf Andrija Mikulić, dipl.ing.rud. Željka Pavlović, dipl.ing.grad Dražen Plevko, dipl.ing.arh. Neda Rački, dipl.ek. Darko Šiško, dipl.ing.geod., mr.Branka Šmit, dipl.ek. Rajna Šterk-Valentak, dipl.ing.grad. Jadranka Veselić-Bruvo, dipl.ing.arh. Dragica Wurth, dipl. pravnik	
Kartografska baza i geoinformatička obrada: 	GEOFOTO d.o.o., Zagreb Zvonko Biljecki, dipl.ing.geod. Hrvoje Halapija, dipl.ing.geod. Dražen Piskor, dipl.ing.geod. Tomislav Tonković, dipl.ing.geod. Aida Osmanagić, dipl.ing.geod. Damir Perić, dipl.ing.geod.
Pečat Gradske skupštine Grada Zagreba: 	Predsjednica Gradske skupštine Grada Zagreba  Morana Paliković Gruden, dipl.polit.
Istovjetnost ovog plana s izvornikom ovjerava:	Pečat nadležnog tijela:



© Gradski zavod za planiranje razvoja Grada i zaštitu okoliša Grada Zagreba  
 Državna geodetska uprava Republike Hrvatske  
 Gradski zavod za katastar i geodetske poslove Grada Zagreba

Mjerilo 1 : 5000

ZAGREB - 28



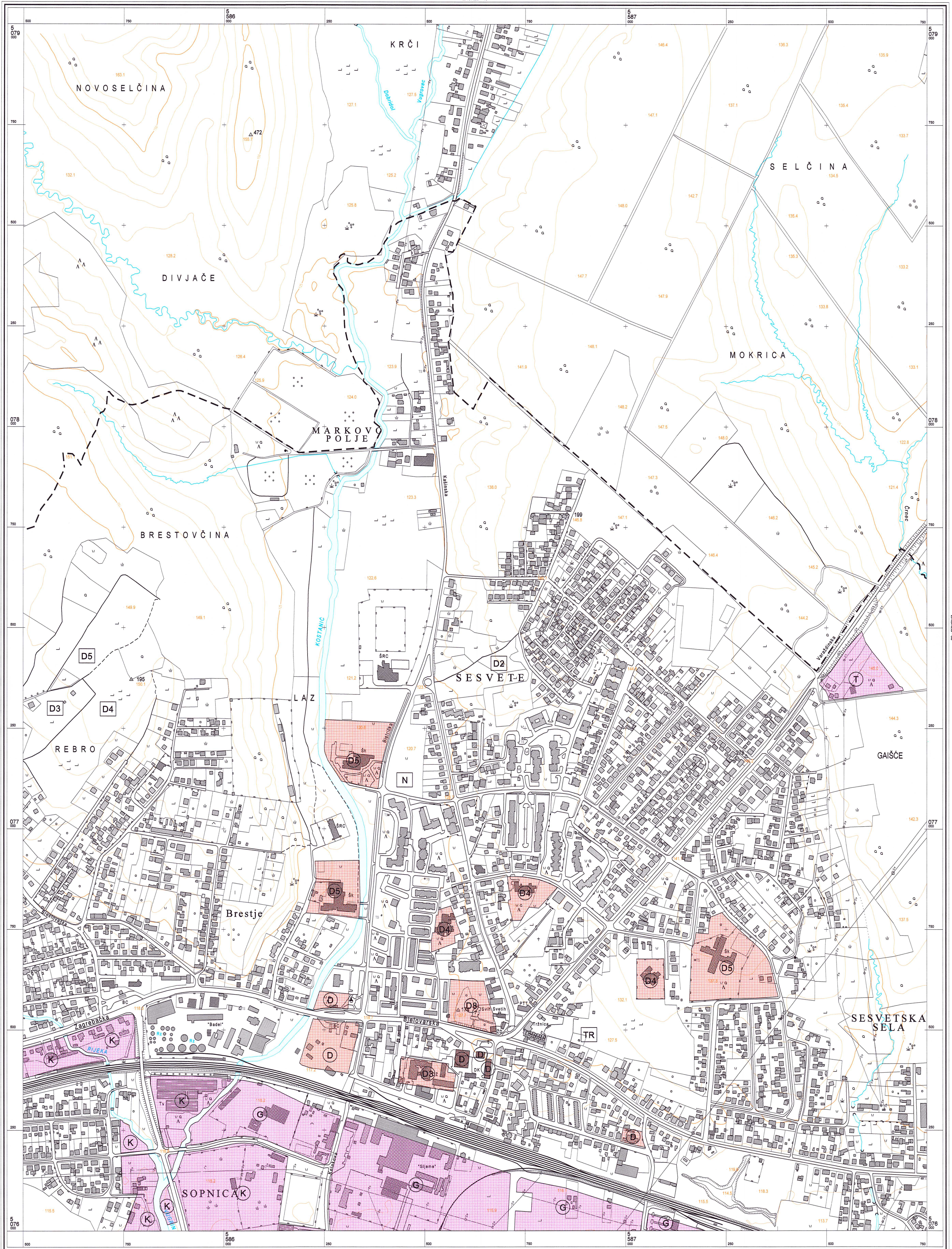
Ekvidistanca 5 m

KATASTARSKE OPĆINE Izrada: Zavod za fotogrametriju d.d. - Zagreb

**REPUBLIKA HRVATSKA**  
**GRAD ZAGREB**  
 Gradski zavod za planiranje razvoja Grada i zaštitu okoliša


Ivica Fanjek, dipl.ing.arh.  
 POMOĆNIK PROJEKTOVA  
 P.O. IGRADJONACELNICE  
 Zagreb, 2003.

Aerotofotogrametrijsko animiranje : veljača 1998. god.  
 Tiskano : 1999. god.



© Gradski zavod za planiranje razvoja Grada i zaštitu okoliša Grada Zagreba  
 Državna geodetska uprava Republike Hrvatske  
 Gradski zavod za katastar i geodetske poslove Grada Zagreba

Mjerilo 1 : 5000



Ekvidistanca 5 m

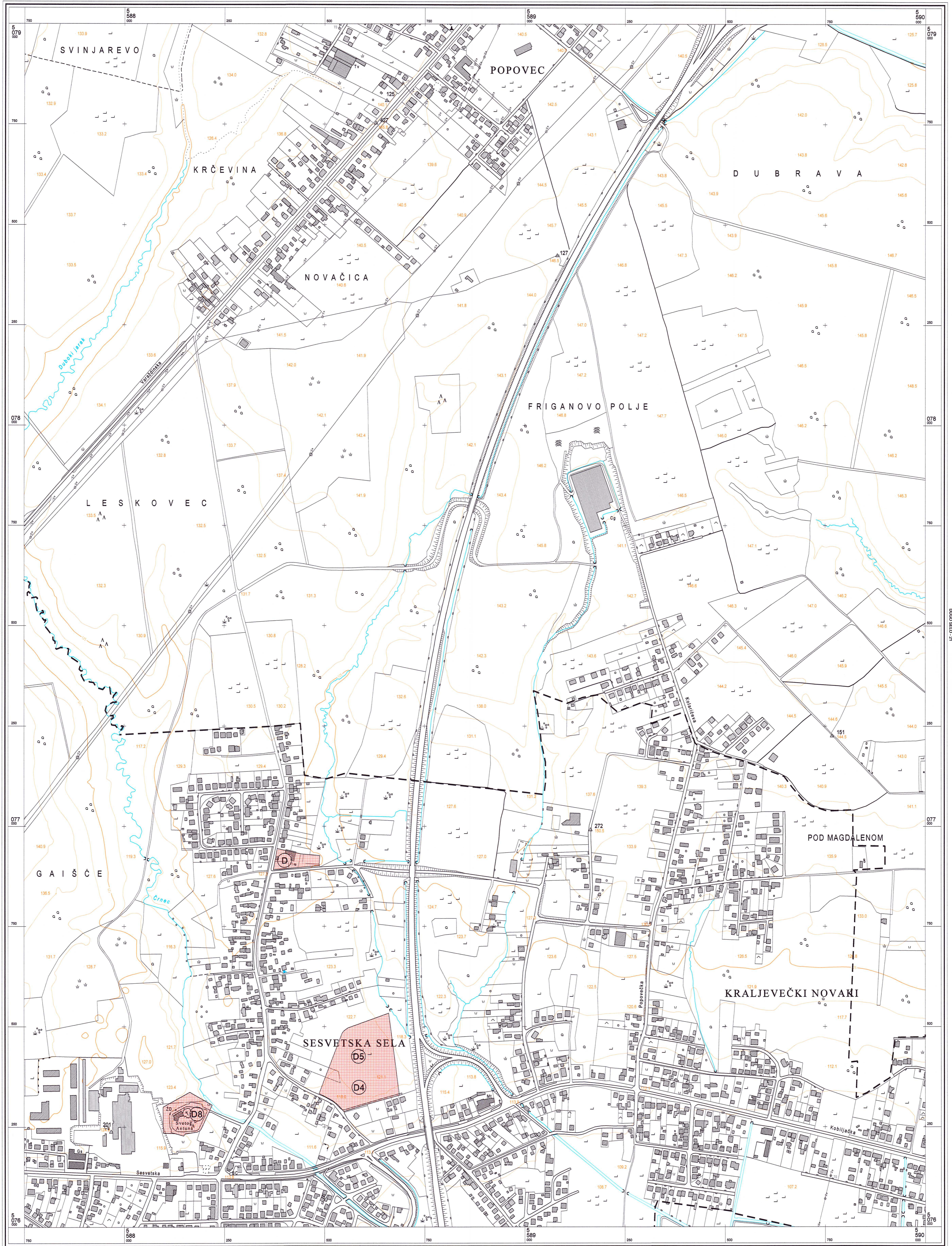
KATASTARSKA OPĆINE Izrada: Zavod za fotogrametriju d.d. - Zagreb

A  
B  
C

**GRAD ZAGREB**  
 Gradski zavod za planiranje razvoja Grada i zaštitu okoliša

Ivica Fanek, dipl.ing.arh.  
 POMOĆNIK PROJEKTOVA  
 P.O. GRADONAČELNICE  
 Zagreb, 2003.

Aerofotogrametrijsko snimanje : veljača 1998. god.  
 Tiskano : 1999. god.

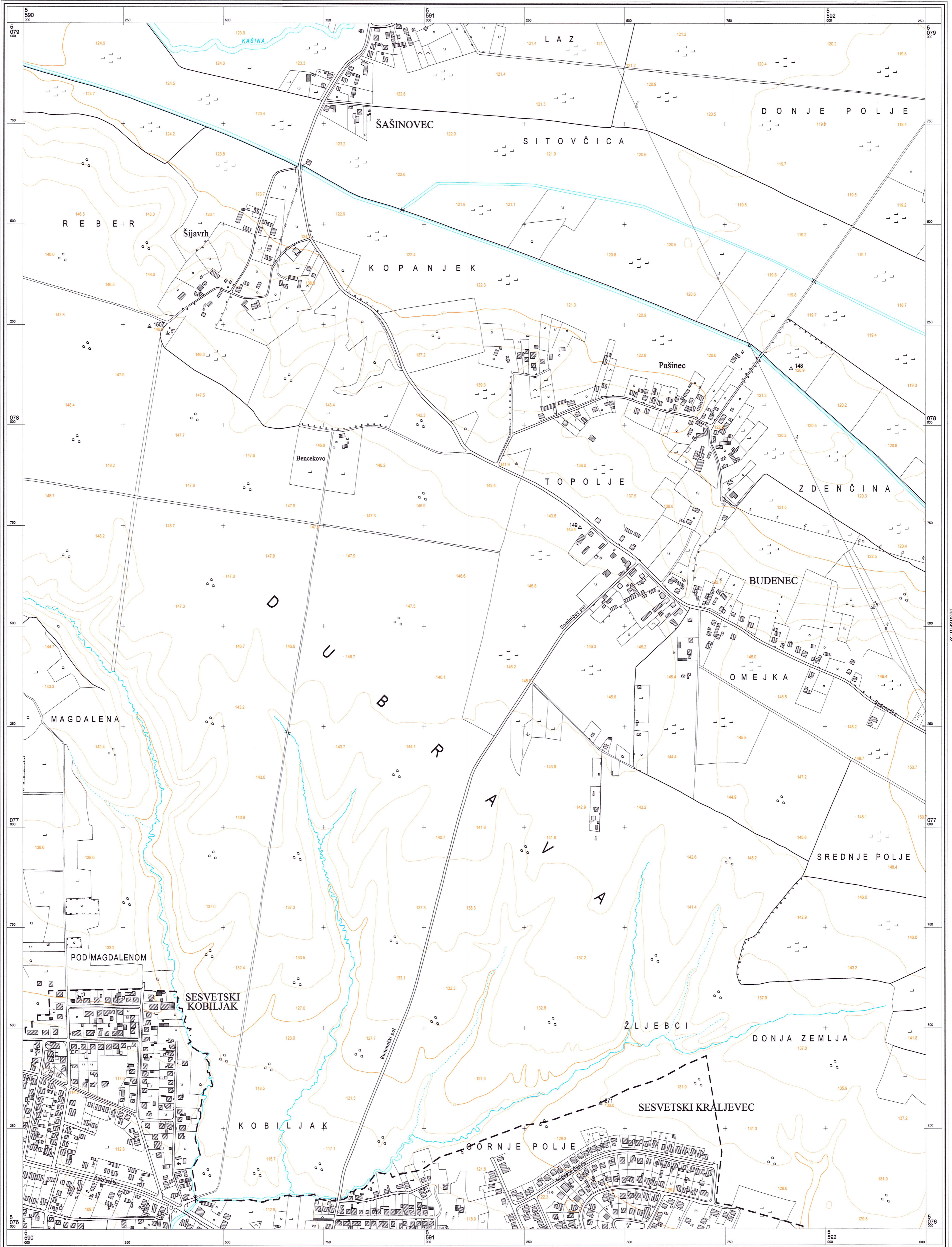


KATASTARSKE OPĆINE Izrada: Zavod za fotogrametriju d.d. - Zagreb

**REPUBLIKA HRVATSKA**  
**GRAD ZAGREB**  
 Gradski zavod za planiranje razvoja Grada i zaštitu okoliša

Ivica Fenek dipl. inž. arh.  
 ROMOČNIK PROČELNIKA  
 P.O. GRADONAČELNICE  
 Zagreb, 2003.

Aerofotogrametrijsko snimanje : veljača 1998. god.  
 Tiskano : 1999. god.




DUGO SELO - 31

© Gradski zavod za planiranje razvoja Grada i zaštitu okoliša Grada Zagreba  
Državna geodetska uprava Republike Hrvatske  
Gradski zavod za katastar i geodetske poslove Grada Zagreba

Mjerilo 1 : 5000

KATASTARSKE OPĆINE Izradba: Zavod za fotogrametriju d.d. - Zagreb

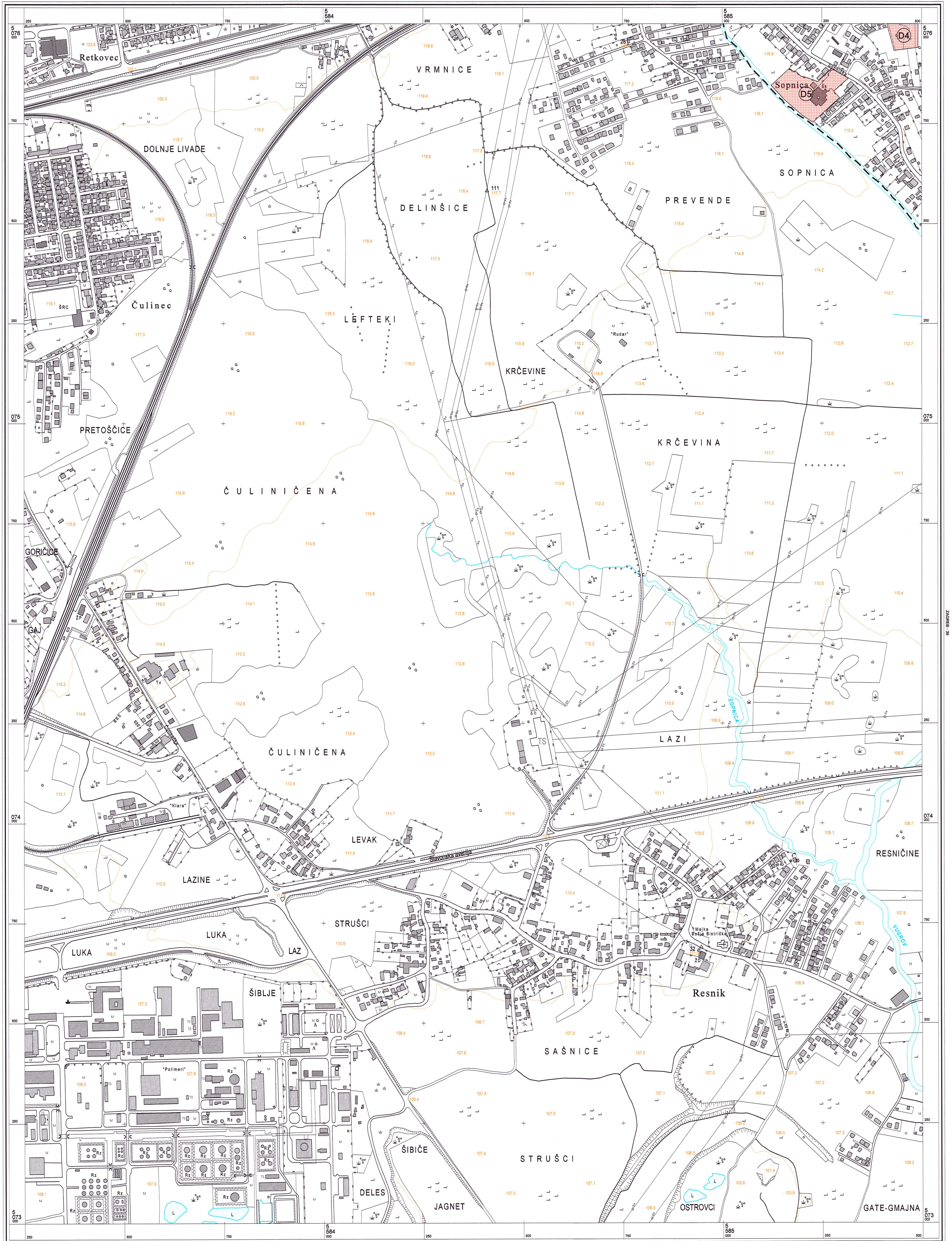
DUGO SELO - 21



Ekvidistancija 5 m




Aerofotogrametrijsko snimanje : veljača 1998. god.  
Tiskano : 1999. god.



© Gradski zavod za planiranje razvoja Grada i zaštitu okoliša Grada Zagreba  
 Državna geodetska uprava Republike Hrvatske  
 Gradski zavod za katastar i geodetske poslove Grada Zagreba

Mjerilo 1 : 5000

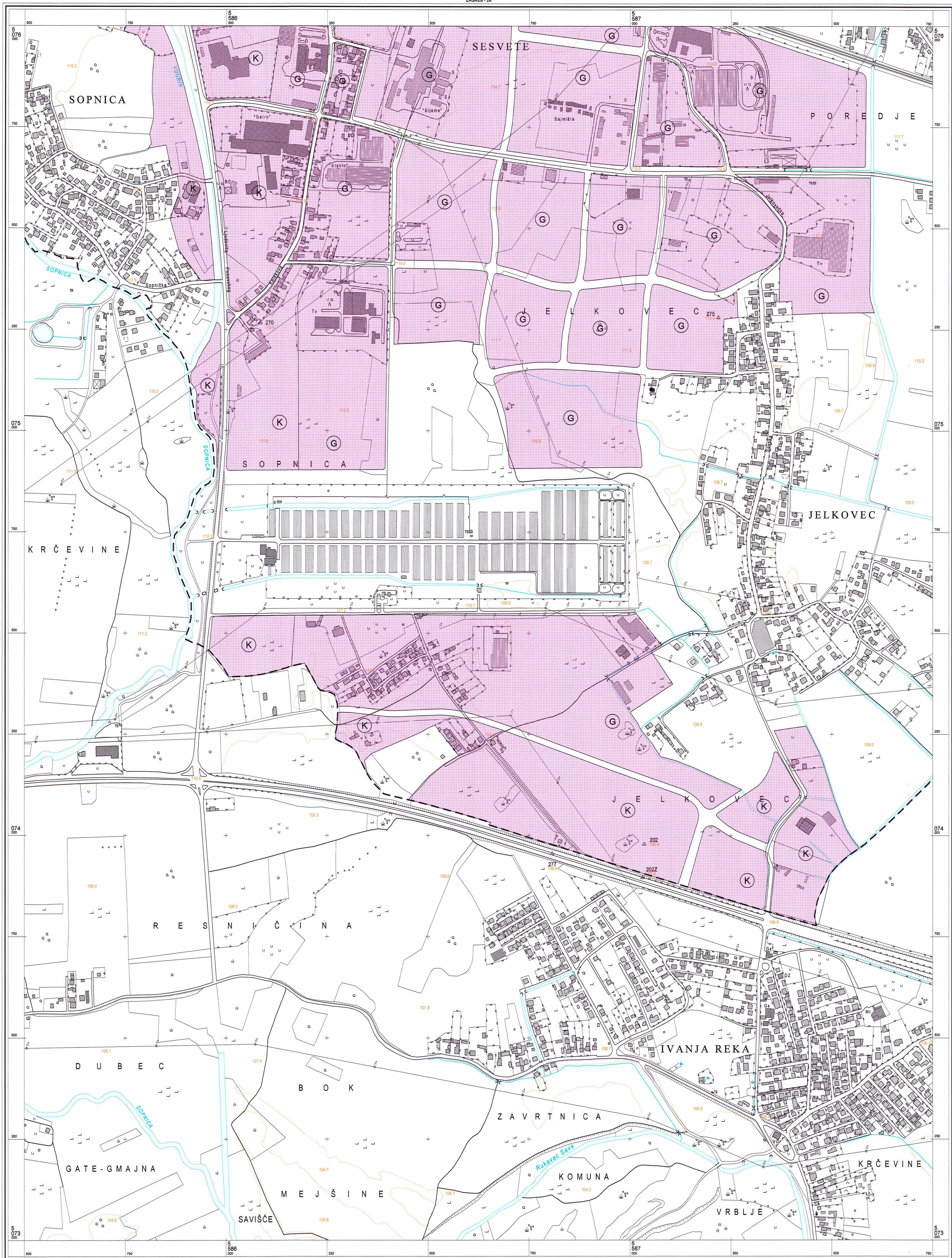


Ekvidistancija 5 m

KATASTARSKE OPĆINE Izrada: Zavod za fotogrametriju d.d. - Zagreb


REPUBLIKA HRVATSKA GRAD ZAGREB  
 Gradski zavod za planiranje razvoja Grada i zaštitu okoliša  
 Ilica Franje, 111, 10000 Zagreb  
 DIO PLANIRANJE I PROMETNIKI PROJEKCIJA  
 P.O. GRADONAČELNICE  
 Zagreb, 2003.

Aerofotogrametrijsko snimanje : veljača 1998. god.  
 Tiskano : 1999. god.



© Gradski zavod za planiranje razvoja Grada i zaštitu okoliša Grada Zagreba  
 Državna geodetska uprava Republike Hrvatske  
 Gradski zavod za katastar i geodetske poslove Grada Zagreba

Mjerilo 1 : 5000

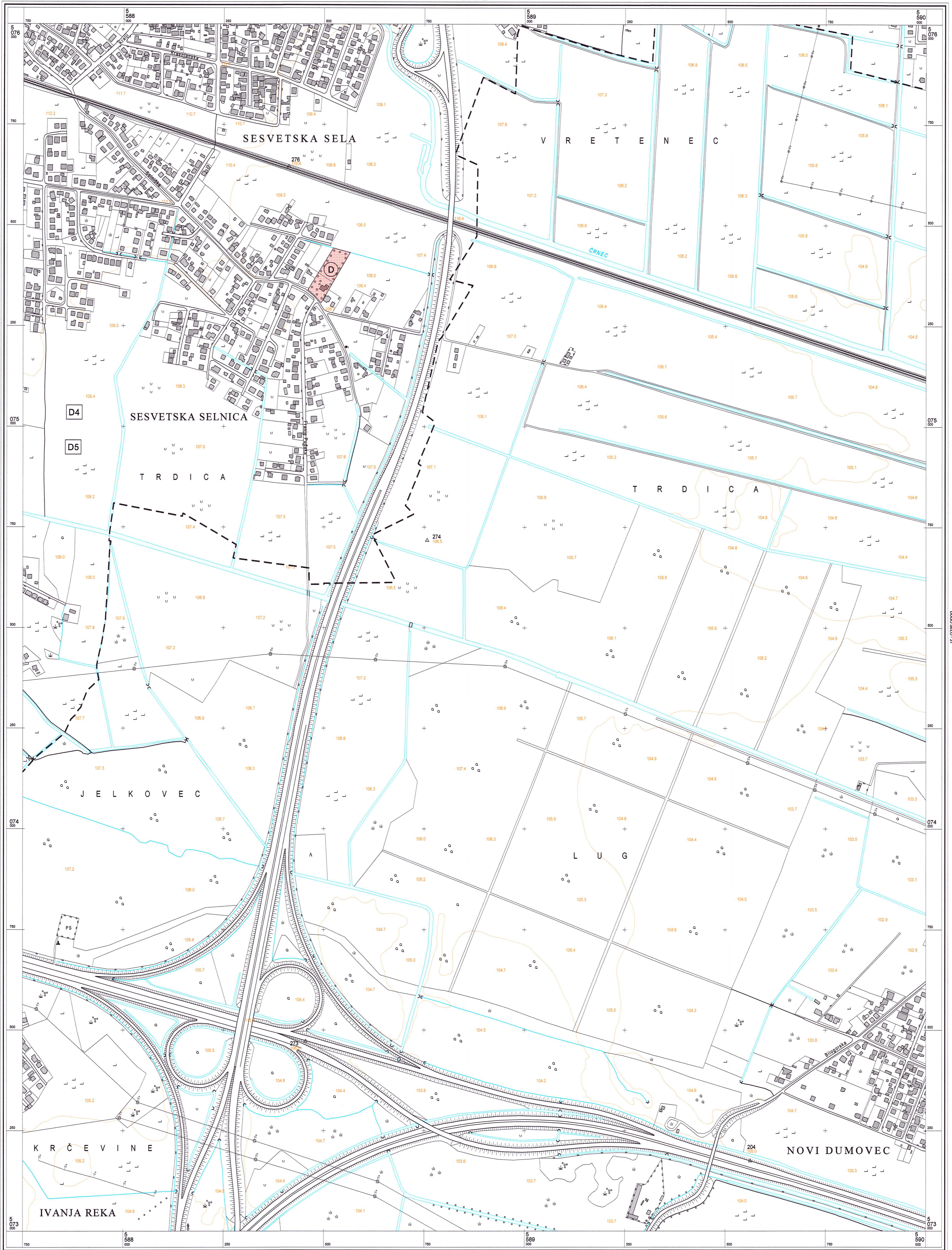


Ekvidistancija 5 m

KATASTARSKE OPĆINE Izrada: Zavod za fotogrametriju d.d. - Zagreb




Aerofotogrametrijsko snimanje : veljača 1998. god.  
 Tiskano : 1999. god.



© Gradski zavod za planiranje razvoja Grada i zaštitu okoliša Grada Zagreba  
 Državna geodetska uprava Republike Hrvatske  
 Gradski zavod za katastar i geodetske poslove Grada Zagreba

Mjerilo 1 : 5000



Ekvidistancija 5 m

KATASTARSKA OPĆINE Izradba: Zavod za fotogrametriju d.d. - Zagreb

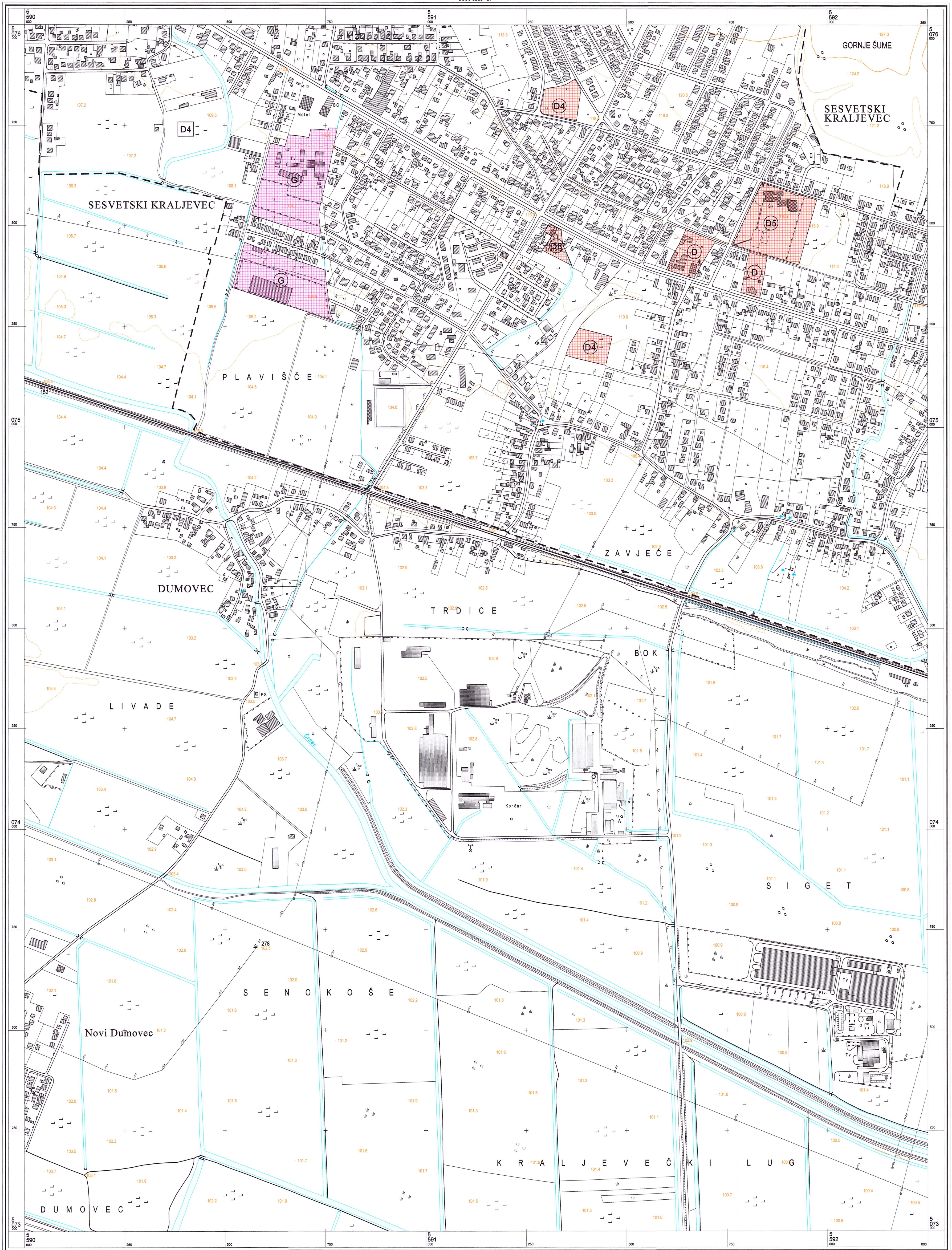
A  
B  
C

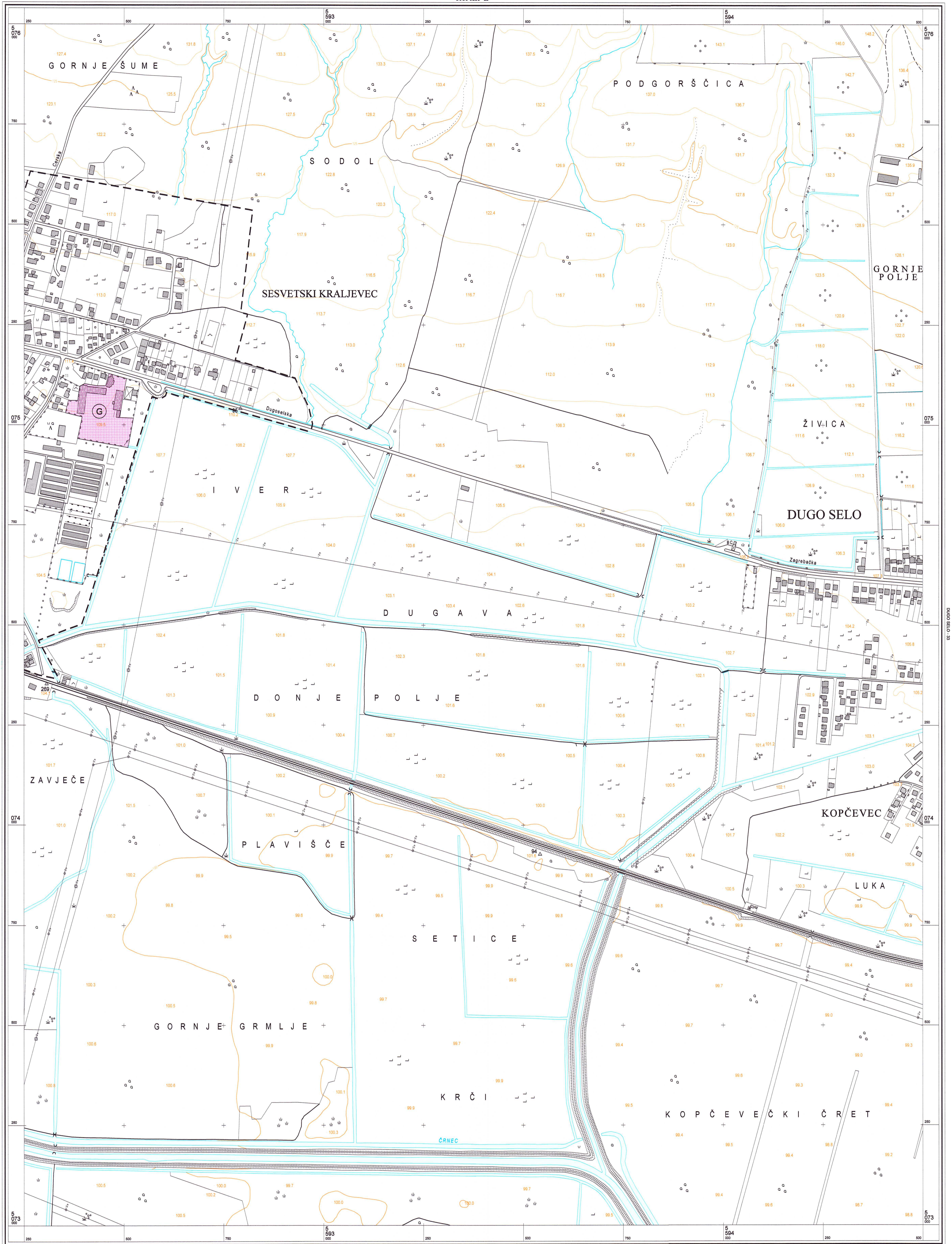
REPUBLIKA HRVATSKA  
GRAD ZAGREB

Gradski zavod za planiranje razvoja Grada i zaštitu okoliša

Ivana Fanjek, dipl.ing.arh.  
STOMOTNIČKI PROJEKCIJA  
POSREDOVANJE  
Zagreb, 2003.

Aerofotogrametrijsko snimanje : veljača 1998. god.  
Tiskano : 1999. god.





© Gradski zavod za planiranje razvoja Grada i zaštitu okoliša Grada Zagreba  
 Državna geodetska uprava Republike Hrvatske  
 Gradski zavod za katastar i geodetske poslove Grada Zagreba

Mjerilo 1 : 5000



DUGO SELO - 32

KATASTARSKO OPĆINE Izrada: Zavod za fotogrametriju d.d. - Zagreb

REPUBLIKA HRVATSKA  
 GRAD ZAGREB  
 Gradski zavod za planiranje razvoja Grada i zaštitu okoliša  
 Irena Fanišek dipl.ing.arh.  
 POMOĆNIK PROJEKTOVALNIČARICE  
 P.O. GRADONAČELNICE  
 Zagreb, 2003.

Aerofotogrametrijsko snimanje : veljača 1998. god.  
 Tiskano : 1999. god.