

# GRAD ZAGREB

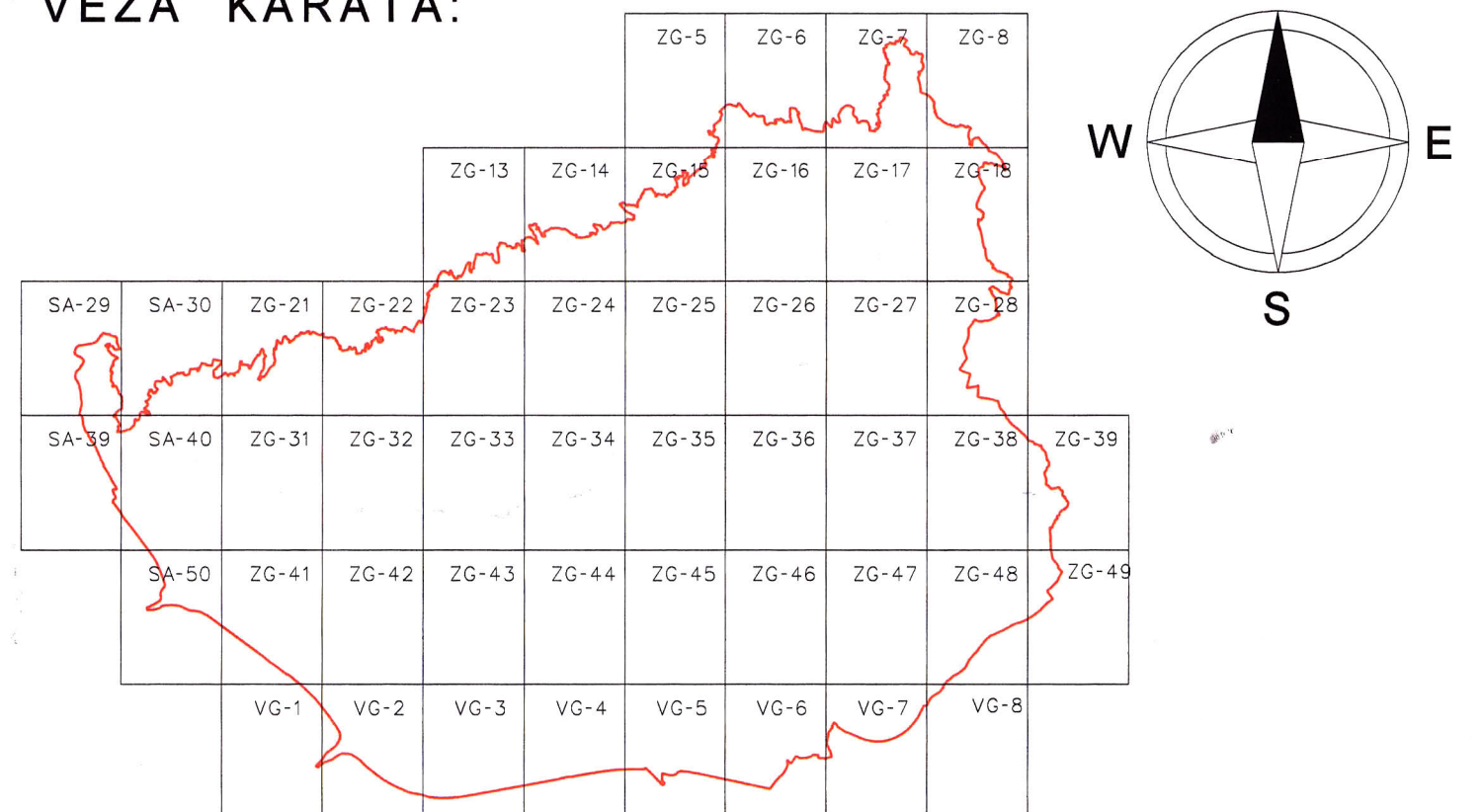
## GENERALNI URBANISTIČKI PLAN GRADA ZAGREBA

### KORIŠTENJE I NAMJENA PROSTORA

#### TUMAČ PLANSKOG ZNAKOVLJA

	STAMBENA NAMJENA
	MJEŠOVITA NAMJENA
	MJEŠOVITA NAMJENA - PRETEŽITO STAMBENA
	MJEŠOVITA NAMJENA - PRETEŽITO POSLOVNA
	JAVNA I DRUŠTVENA NAMJENA
	JAVNA I DRUŠTVENA NAMJENA - UPRAVNA
	JAVNA I DRUŠTVENA NAMJENA - SOCIJALNA
	JAVNA I DRUŠTVENA NAMJENA - ZDRAVSTVENA
	JAVNA I DRUŠTVENA NAMJENA - PREDŠKOLSKA
	JAVNA I DRUŠTVENA NAMJENA - ŠKOLSKA
	JAVNA I DRUŠTVENA NAMJENA - VISOKO UČILIŠTE I ZNANOST, TEHNOLOŠKI PARKOVI
	JAVNA I DRUŠTVENA NAMJENA - KULTURNA
	JAVNA I DRUŠTVENA NAMJENA - VJERSKA
	GOSPODARSKA NAMJENA
	GOSPODARSKA NAMJENA - PROIZVODNA
	GOSPODARSKA NAMJENA - POSLOVNA
	GOSPODARSKA NAMJENA - TRGOVAČKI KOMPLEKSI
	GOSPODARSKA NAMJENA - UGOSTITELJSKO TURISTIČKA
	ŠPORTSKO-REKREACIJSKA NAMJENA - ŠPORT S GRADNJOM
	ŠPORTSKO-REKREACIJSKA NAMJENA - ŠPORT BEZ GRADNJE
	JAVNE ZELENE POVRŠINE - JAVNI PARK
	JAVNE ZELENE POVRŠINE - GRADSKE PARK ŠUME
	JAVNE ZELENE POVRŠINE - TEMATSKI PARK
	JAVNE GRADSKE POVRŠINE - TEMATSKÉ ZONE
	ZAŠTITNE ZELENE POVRŠINE
	POSEBNA NAMJENA
	POVRŠINE INFRASTRUKTURNIH SUSTAVA
	GROBLJE
	VODE I VODNA DOBRA - POVRŠINE POD VODOM
	VODE I VODNA DOBRA - POVRŠINE POVREMENO POD VODOM
	POVRŠINE ZA BUDUĆI RAZVOJ
	KORIDOR POSEBNOG REŽIMA DALEKOVODA
	KORIDOR POSEBNOG REŽIMA POTOKA
	TRŽNICA
	SPREMIŠTA TRAMVAJA I AUTOBUSA
	GRANICA GENERALNOG URBANISTIČKOG PLANA GRADA ZAGREBA

#### VEZA KARATA:



#### GRAD ZAGREB

##### Naziv prostornog plana: GENERALNI URBANISTIČKI PLAN GRADA ZAGREBA

Naziv kartografskog prikaza:

##### 1. KORIŠTENJE I NAMJENA PROSTORA

Broj kartografskog prikaza: 1 Mjerilo kartografskog prikaza: 1:5000

Program mjera za unapređenje stanja u gradskom prostoru (Sl. glasnik Grada Zagreba 3/98, 1/01, 5/01, 18/01, 21/02 i 7/03)

Odluka Gradske skupštine Grada Zagreba o donošenju Generalnoga urbanističkog plana grada Zagreba (Sl. glasnik Grada Zagreba 41/05)

Javna rasprava objavljena je: 14. ožujka 2003.

Javni uvid: 22. ožujka - 22. travnja 2003.

Pečat tijela odgovornog za provođenje javne rasprave:

Odgovorna osoba za provođenje javne rasprave:



Mijenko Mesic, dipl. ing. arh.  
PROČELNIK

Suglasnost na plan prema članku 28. Zakona o prostornom uređenju ("Narodne novine" br. 30/94 i 68/98, 81/00 i 32/02) izdana od Gradskog ureda za prostorno uređenje, graditeljstvo, stambene i komunalne poslove i promet. broj suglasnosti klasa: 350-03/03-01/2003 datum: 26. 06. 2003.

Pravna osoba koja je izradila plan:  
Gradski zavod za planiranje razvoja Grada i zaštitu okoliša, Zagreb, Ulica Republike Austrije 18

Pečat pravne osobe koja je izradila plan:

Odgovorna osoba:



Ivica Fanjek, dipl. ing. arh.  
POMOĆNIK PROČELNIKA  
p.o. GRADONAČELNICE

Vodstvo i koordinacija izrade plana: mr.sc. Slavko Dakić, dipl. ing. arh. (do 30.08.2000.) Ines Merčep, dipl. ing. arh. (od 01.07.2000.)

Ekspertna radna skupina:

##### RADNA GRUPA:

Dragica Beračić, dipl. ing. arh.  
Silvio Bašić, dipl. ing. arh.  
Vojna Čelo-Čega, dipl. ing. arh.  
mr.sc. Slavko Dakić, dipl. ing. arh.  
Borislav Doklestić, dipl. ing. arh.  
Tanja Dračić, ing. arh.  
Niko Gamulin, dipl. ing. arh.  
mr. sc. S. Keleček-Suhovec, dipl. ing. prom.  
Kristina Kis, dipl. ing. arh.  
Jaana Mandić, ing. arh.  
Ines Merčep, dipl. ing. arh.  
Nives Morner, dipl. ing. arh.  
Dražen Plevko, dipl. ing. arh.  
Ana Marija Rejić, dipl. ing. arh.  
Rajna Šterk-Valentak, dipl. ing. grad.  
Dubravka Žic, dipl. ing. arh.

##### SURADNJA:

mr.sc. Nada Antić, dipl. ek.  
Hrvoje Bakran, dipl. ing. arh.  
mr. sc. Pava Barić, dipl. ek.  
Višnja Bedenko, dipl. ing. arh.  
Bojan Bilčić, dipl. ing. arh.  
Tomislav Bilčić, dipl. ing. geod.  
Andrea Bitunjac, dipl. ing. arh.  
Maja Burić, arh. teh.  
Ivana Črnosija, dipl. ing. arh.  
Jadranka Fanjak, admin. referent  
Rajka Gaspert, ing. arh.  
Mirela Grabundžija, dipl. ing. sum.  
Boris Gregurić, dipl. ing. arh.  
Zeljko Horvat, dipl. pravnik  
mr.sc. V. Kelemen-Pepeonik, dipl. ing. geogr.  
Katarina Koroba, ing. grad.  
Zdravko Krsinic, dipl. ing. arh.  
Vladimir Mattioni, dipl. ing. arh.  
Ratko Milčević, dipl. ing. arh.  
Anđica Ratić, grad. ieb.

Neda Rački, dipl. ek.  
Jasmina Sirovec, dipl. ing. arh.  
Sanja Šerbetić-Tunjić, dipl. ing. arh.  
Darko Šiško, dipl. ing. geod.  
mr. Branka Smit, dipl. ek.  
Marijana Vučetić, arh. teh.

##### SUDJELOVANJE:

Iva Bedenko, dipl. ing. arh.  
Ivica Fanjek, dipl. ing. arh.  
Krešo Kavan, grad. teh.  
Ivana Kobetić, dipl. ing. prom.  
Tomislav Konjević, grad. teh.  
Josipa Maras, sur. pravnik  
Andrija Mikulić, dipl. ing. rud.  
Zeljka Pavlović, dipl. ing. grad.  
Ranko Šahtel, dipl. ing. arh.  
Jadranka Veselić-Bravo, dipl. ing. arh.  
Ketja Zorić, dipl. ing. arh.  
Dragica Wurth, dipl. pravnik

##### TEHNIČKA SURADNJA:

Miroslav Čučković, graf.  
Damir Čuk, prom. teh.  
Mira Marinić, admin. sekretar  
Višnja Marinković, daktilograf

##### KARTOGRAFSKA BAZA I GEOINFORMATIČKA OBRADA:

Zvonko Biljecki, dipl. ing. geod.  
Dražen Plaskor, dipl. ing. geod.  
Hrvoje Halapija, dipl. ing. geod.  
Tomislav Tonković, dipl. ing. geod.  
Aida Osmanagić, dipl. ing. geod.

Pečat Gradske skupštine Grada Zagreba

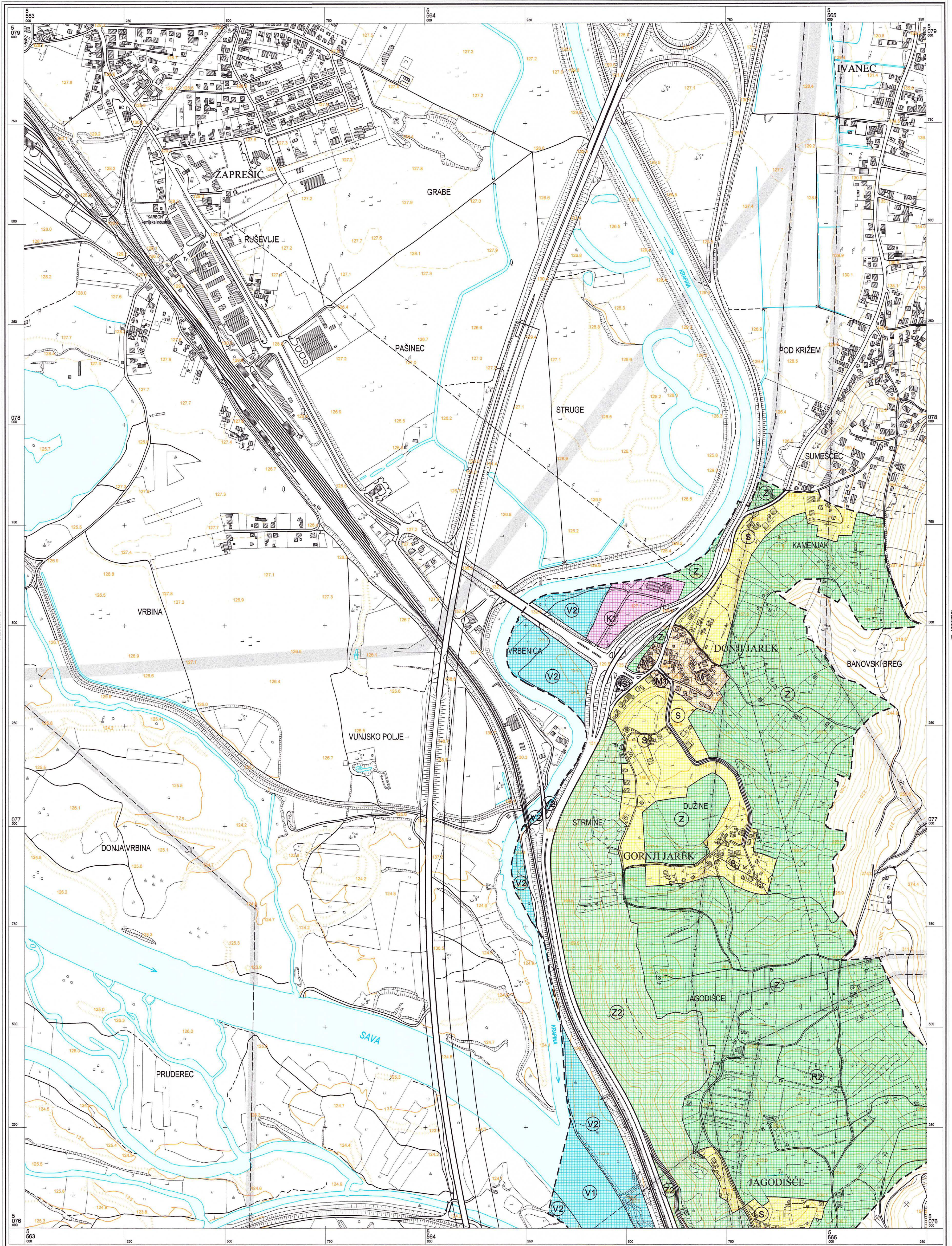
Predsjednica Gradske skupštine Grada Zagreba



Morana Paliković Gruden dipl. polit.


Istovjetnost ovog plana s izvornikom ovjerava:

Pečat nadležnog tijela:



© Gradski zavod za planiranje razvoja Grada i zaštitu okoliša Grada Zagreba  
 Državna geodetska uprava Republike Hrvatske  
 Gradski zavod za katastar i geodetske poslove Grada Zagreba

Mjerilo 1 : 5000



Ekvidistancija 5 m


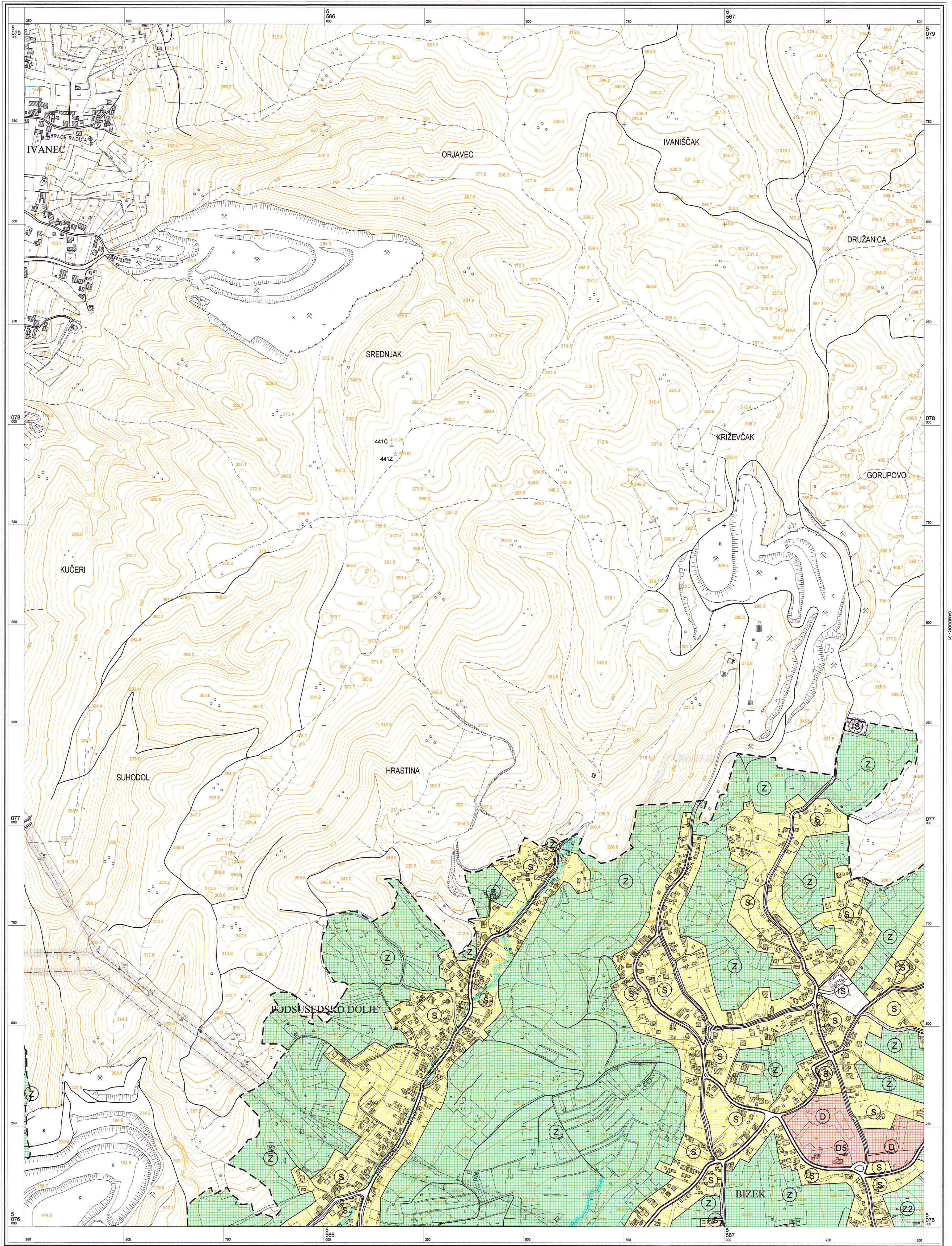
KATASTARSKE OPĆINE

**REPUBLIKA HRVATSKA**  
**GRAD ZAGREB**  
 Gradski zavod za planiranje razvoja Grada i zaštitu okoliša

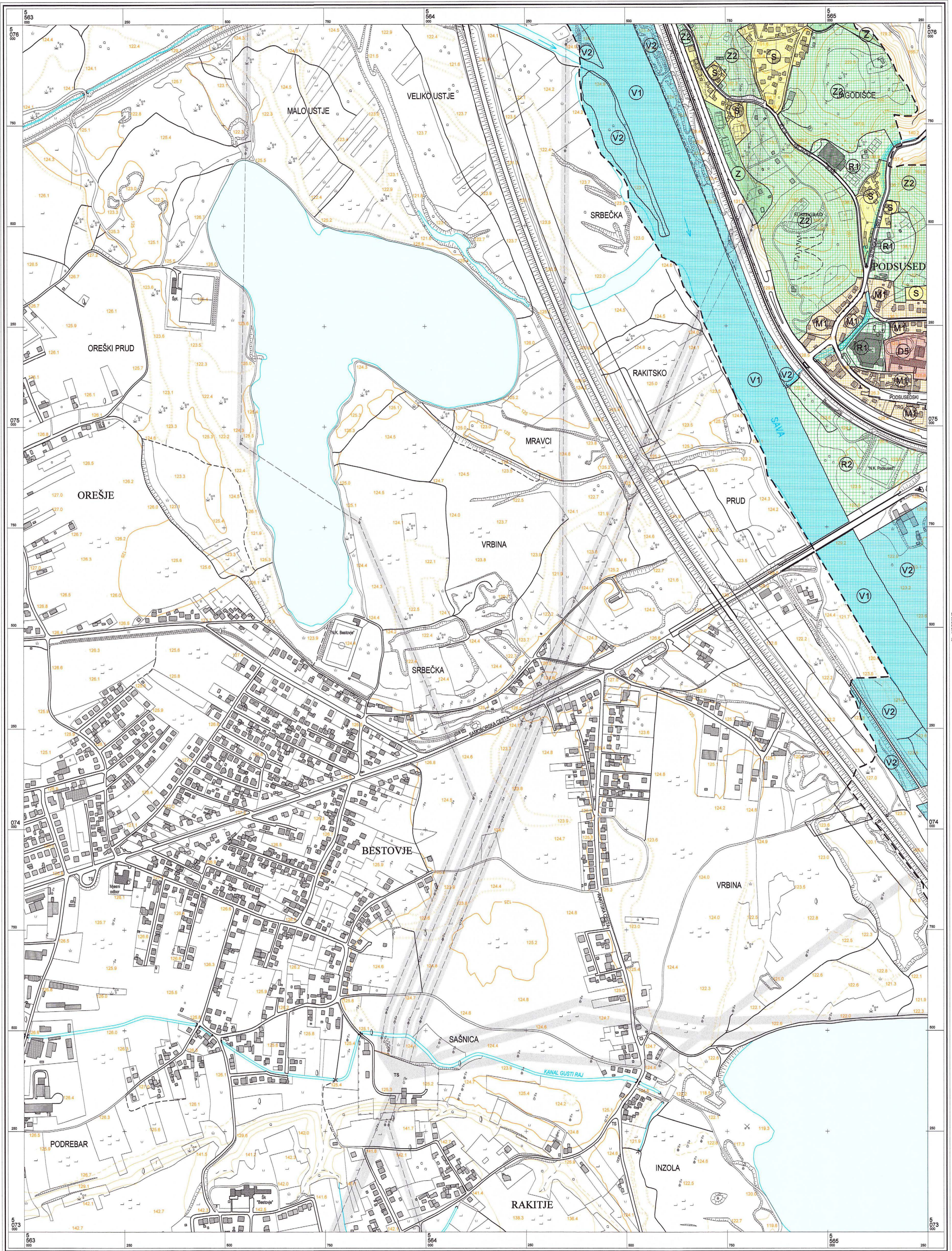
Ivica Fanjek, dipl.ing. arh.  
 POVIJESNIK PROJEKTA  
 P.O. GRADONAČELNICE  
 Zagreb, 2003.

Izdavač: Geofoto - Zagreb

Aerofotogrametrijsko snimanje : veljača 1998. god.  
 Tiskano : 1999. god.




KATASTRARSKE OPĆINE  
 A  
 B  
 C  
 REPUBLIKA HRVATSKA  
 GRAD ZAGREB  
 Gradski zavod za planiranje razvoja Grada i zaštitu okoliša  
 Ivićev Fanjek, dipl.ing. arh.  
 POMOĆNIK PROJEKTOVA  
 P.O. GRADONAČELNIČICE  
 Zagreb, 2003.



© Gradski zavod za planiranje razvoja Grada i zaštitu okoliša Grada Zagreba  
 Državna geodetska uprava Republike Hrvatske  
 Gradski zavod za katastar i geodetske poslove Grada Zagreba

Mjerilo 1 : 5000



Ekvidistancija 5 m


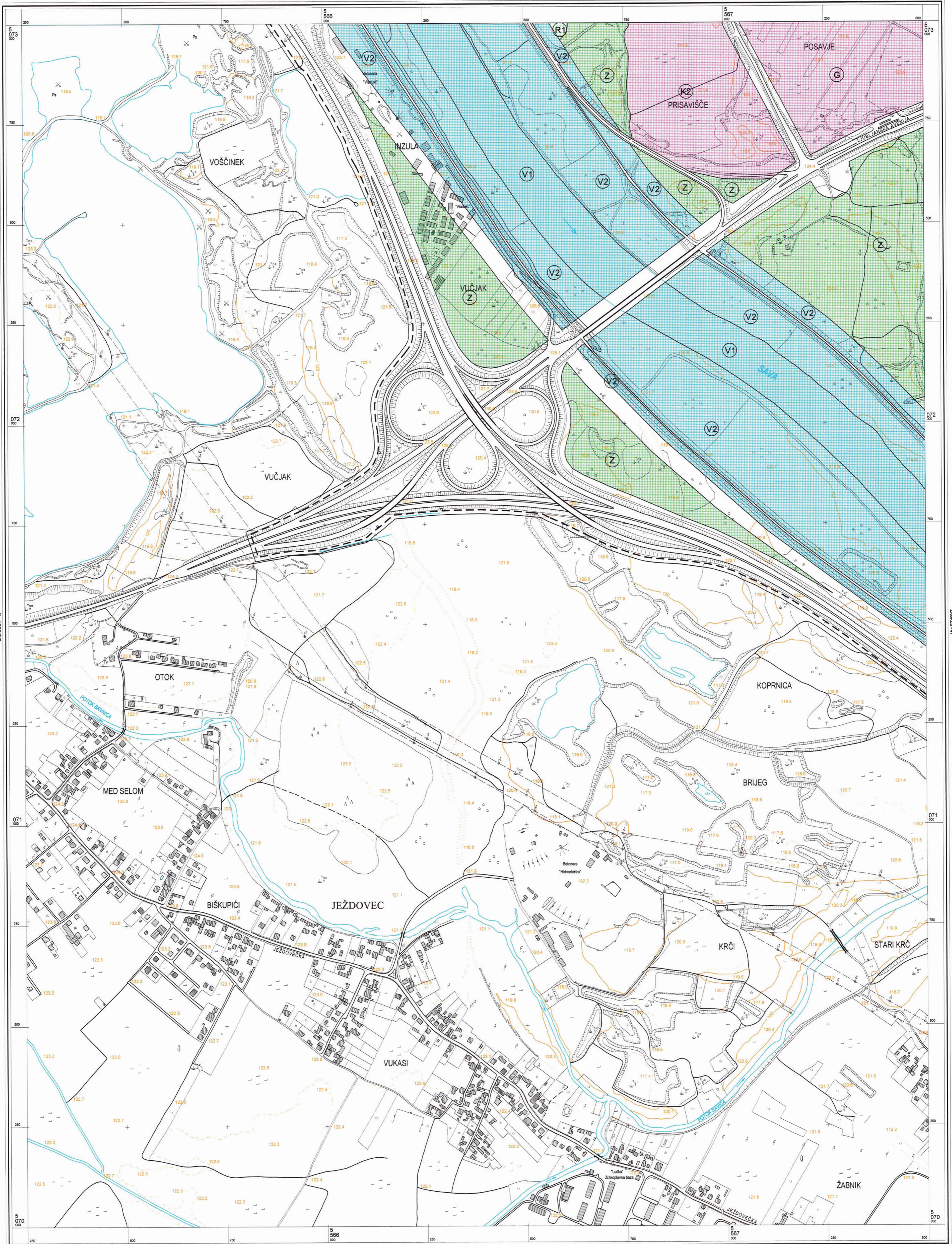
KATASTARSKA OPĆINE

Izrada: Geofoto - Zagreb

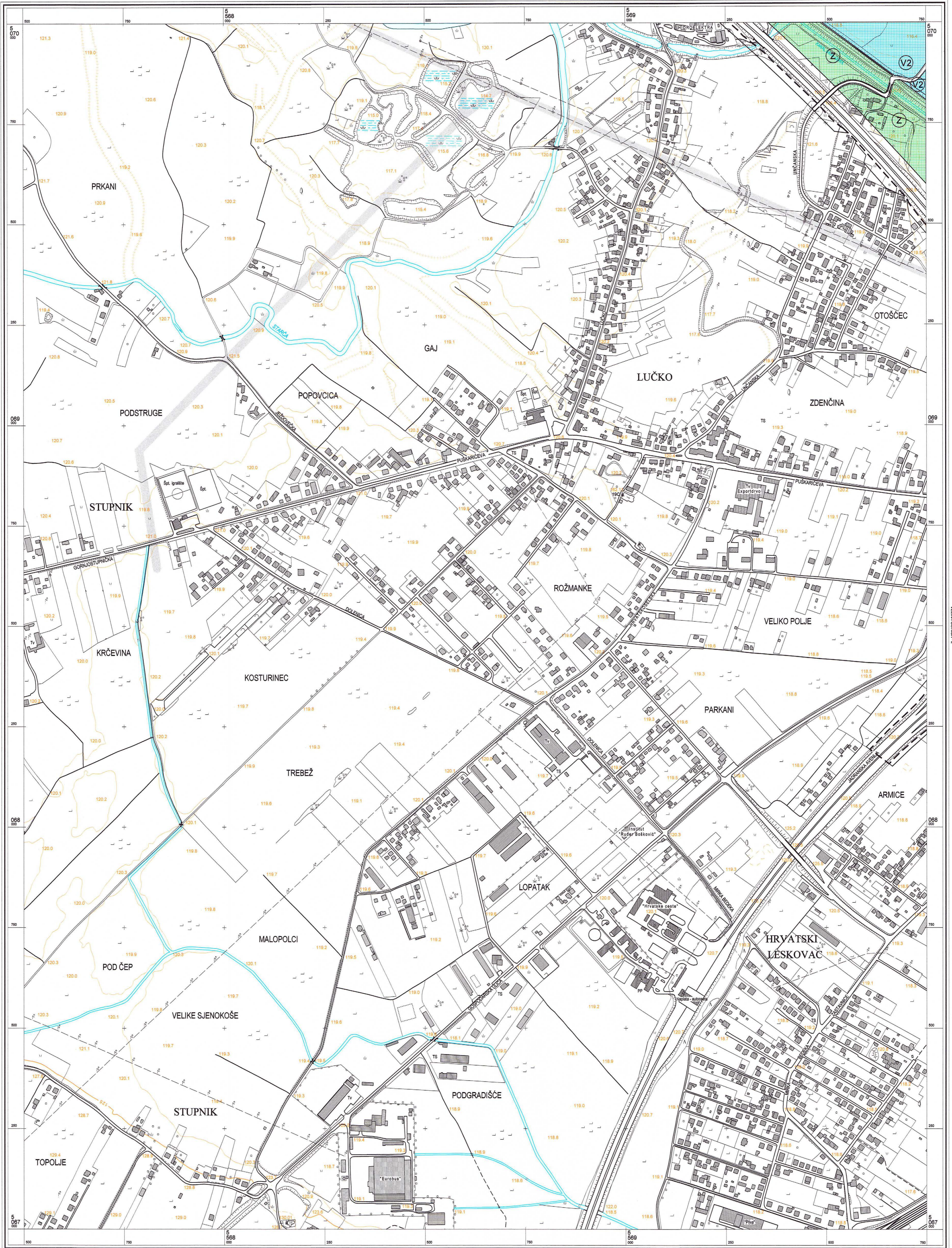


Aerofotogrametrijsko snimanje : veljača 1998. god.  
 Tiskano : 1999. god.






KATASTARSKA OPĆINE  
 A  
 B  
 GRAD ZAGREB  
 Gradski zavod za planiranje razvoja Grada i zaštitu okoliša  
 Srećko Panjek, dipl.ing. arh.  
 IZVODNIK PROJEKTA  
 B. O. GRADONAČELNICE  
 ZAGREB, 2003.



© Gradski zavod za planiranje razvoja Grada i zaštitu okoliša Grada Zagreba  
 Državna geodetska uprava Republike Hrvatske  
 Gradski zavod za katastar i geodetske poslove Grada Zagreba

Mjerilo 1 : 5000



Ekvidistancija 5 m

KATASTARSKE OPĆINE

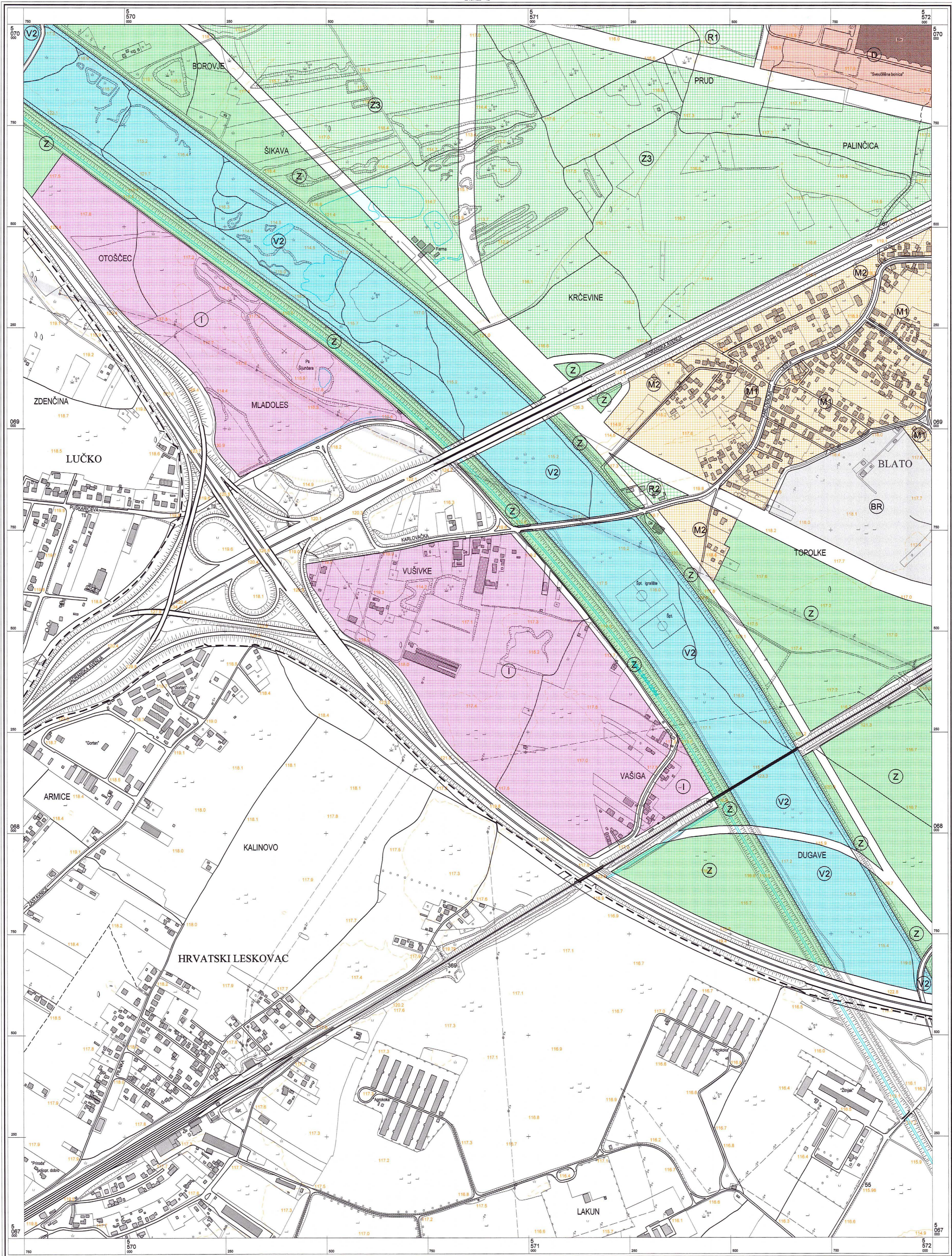
A.  
B.  
C.

REPUBLIKA HRVATSKA  
**GRAD ZAGREB**  
 Gradski zavod za planiranje razvoja Grada i zaštitu okoliša

Ivana Fanek dipl.ing.rah.  
 POMOĆNIK PROJEKTOVA  
 P.O. BRADONČELNICE  
 Zagreb, 2003.


Izradba: Geofoto - Zagreb

Aerofotogrametrijsko animiranje : veljača 1998. god.  
 Tiskano : 1999. god.



© Gradski zavod za planiranje razvoja Grada i zaštitu okoliša Grada Zagreba  
 Državna geodetska uprava Republike Hrvatske  
 Gradski zavod za katastar i geodetske poslove Grada Zagreba

Mjerilo 1 : 5000



Ekvidistancija 5 m

KATASTARSKE OPĆINE

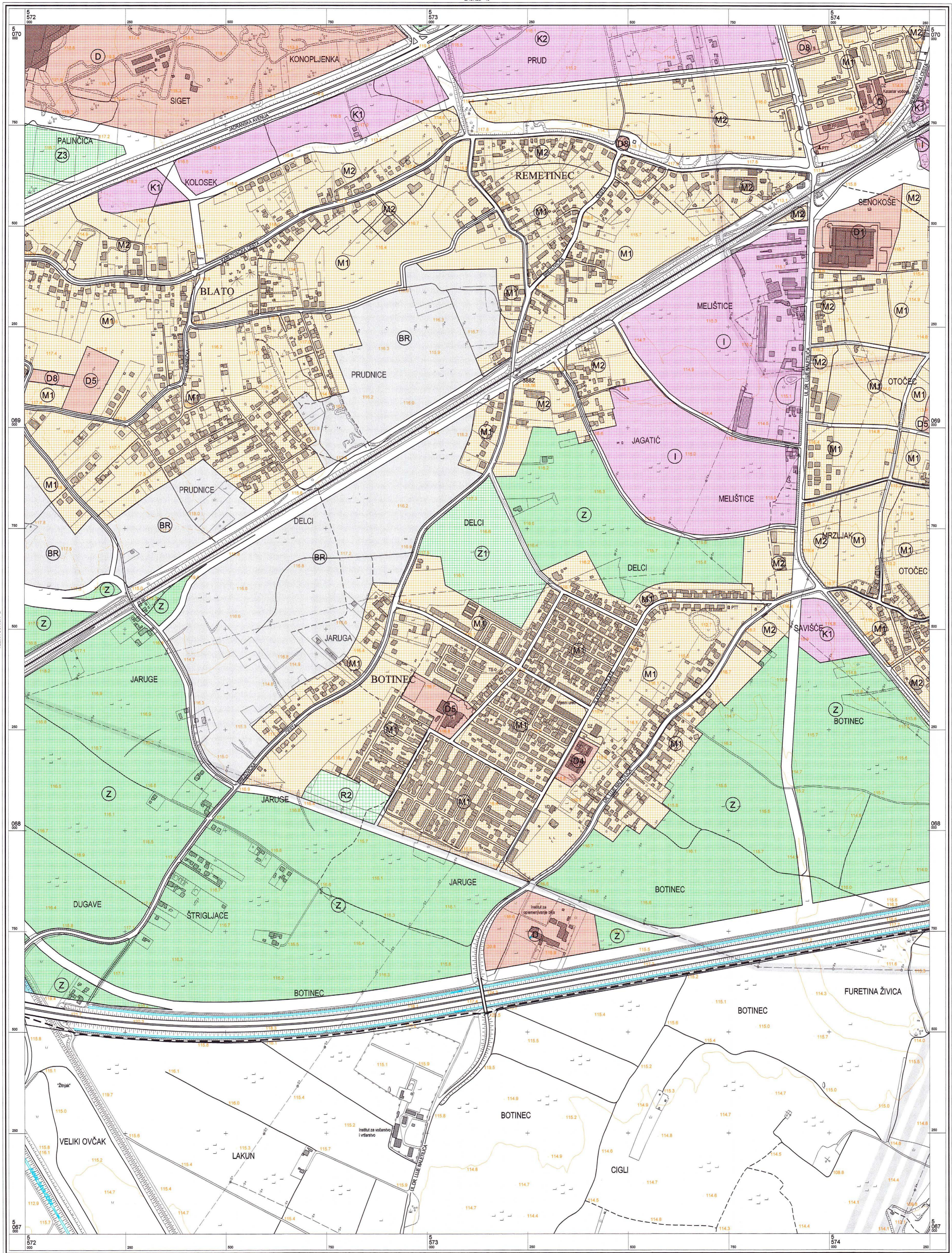
A.  
B.  
C.

REPUBLIKA HRVATSKA  
GRAD ZAGREB  
Gradski zavod za planiranje razvoja Grada i zaštitu okoliša

Ivica Fanjek dipl.ing.arh.  
POMOĆNIK PROJEKTOVAČA  
POSREDOVANJE U PROMETU NEKRETNIM PRAVNIM  
POSREDOVANJE U PROMETU NEKRETNIM PRAVNIM  
Zagreb, 2003.


Izrada: Geofoto - Zagreb

Aerofotogrametrijsko snimanje : veljača 1998. god.  
 Tiskano : 1999. god.



© Gradski zavod za planiranje razvoja Grada i zaštitu okoliša Grada Zagreba  
 Državna geodetska uprava Republike Hrvatske  
 Gradski zavod za katastar i geodetske poslove Grada Zagreba

Mjerilo 1 : 5000



Ekvidistancija 5 m

VELIKA GORICA - 3

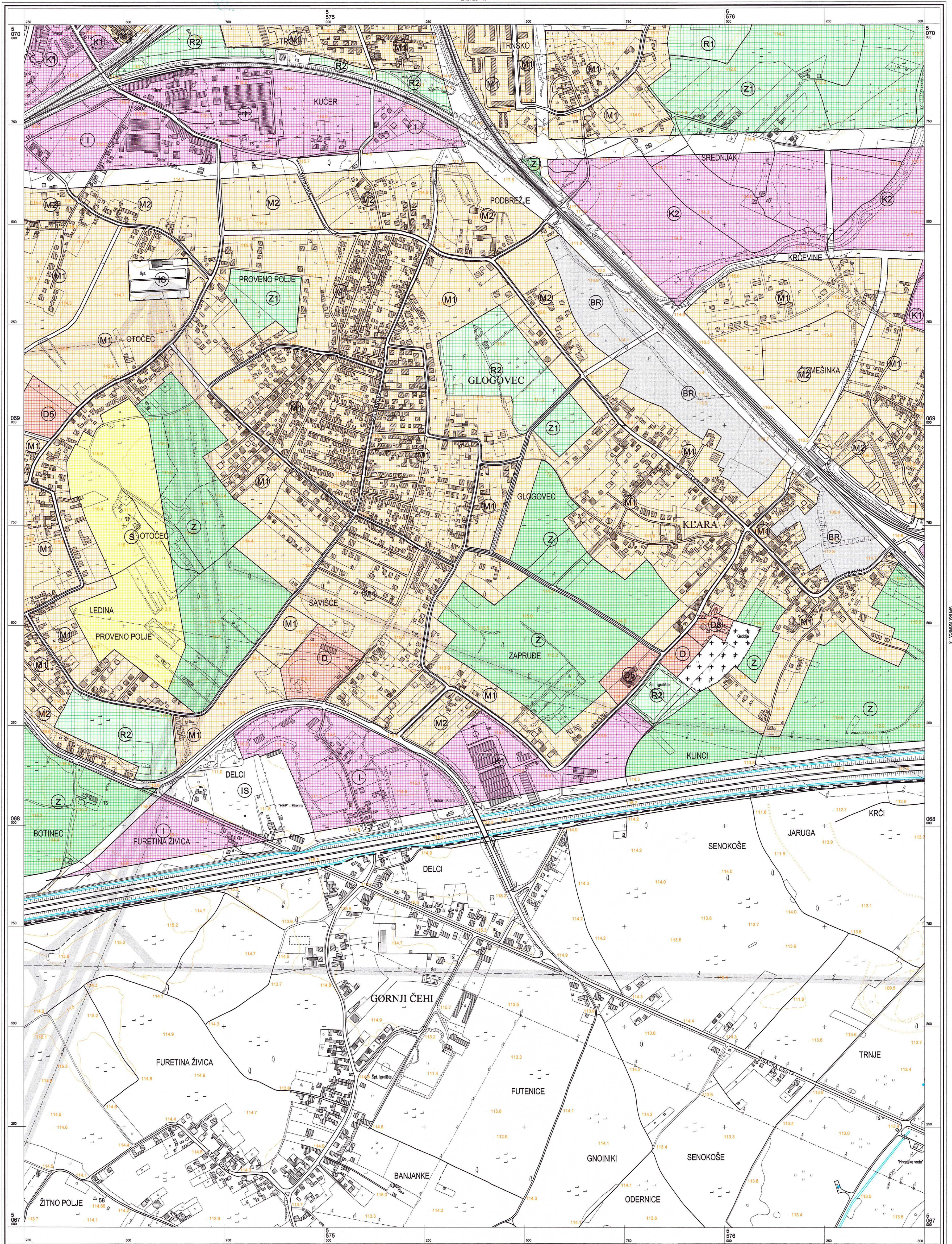
KATASTARSKA OPĆINE

**GRAD ZAGREB**  
 Gradski zavod za planiranje razvoja Grada i zaštitu okoliša

Arhitekt: **BRANKO ČUKIĆ**  
 Inženjer dipl.ing. arh.  
 POMOĆNIK PROJEKTOVAČA  
 O. GRADONAČELNIKA  
 Zagreb, 2003.


Izradba: Geofoto - Zagreb

Aerofotogrametrijsko snimanje : veljača 1998. god.  
 Tiskano : 1999. god.



© Gradski zavod za planiranje razvoja Grada i zaštitu okoliša Grada Zagreba  
 Državna geodetska uprava Republike Hrvatske  
 Gradski zavod za katastar i geodetske poslove Grada Zagreba

Mjerilo 1 : 5000



Ekvidistancija 5 m

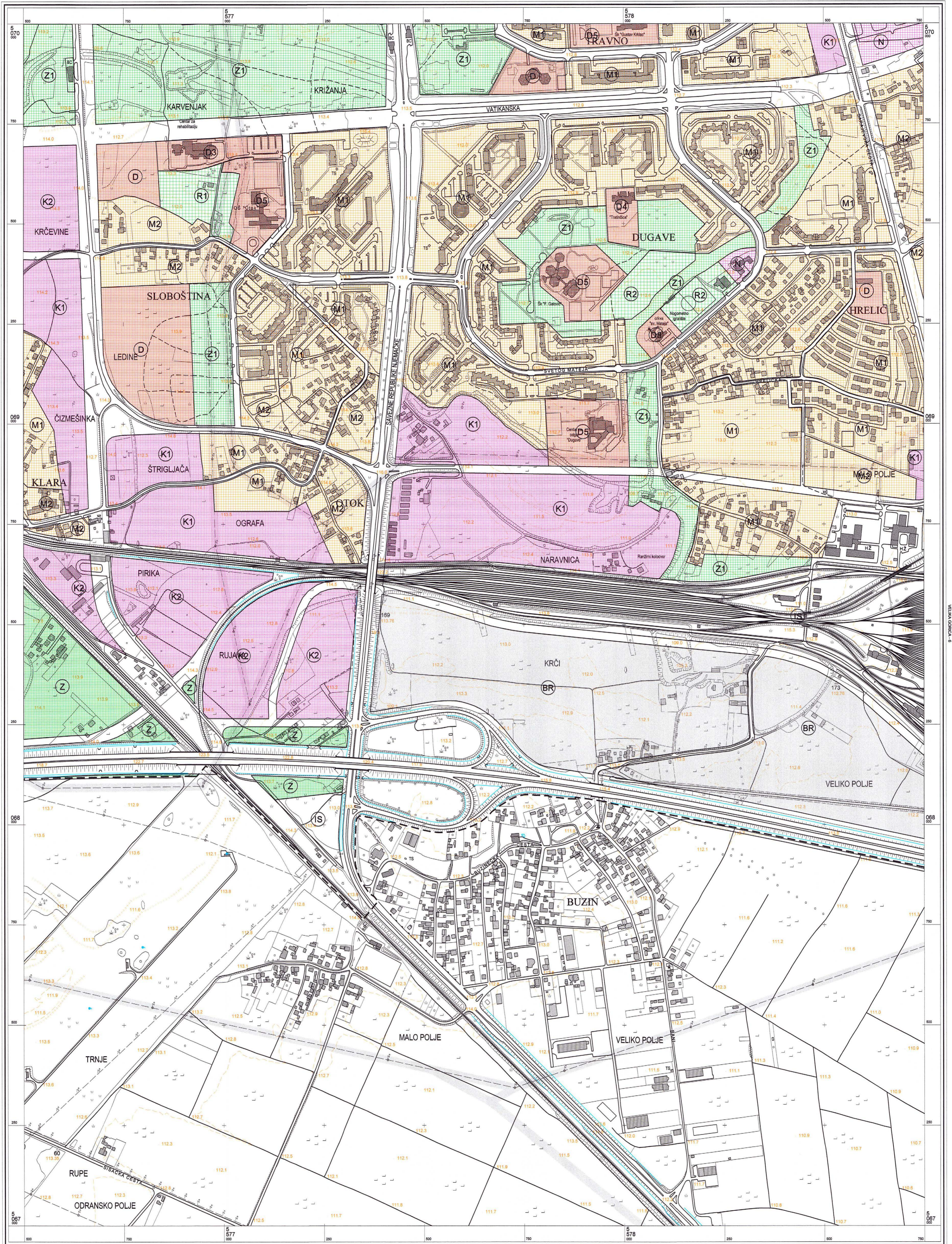
KATAstarske Općine

**REPUBLIKA HRVATSKA**  
**GRAD ZAGREB**  
 Gradski zavod za planiranje razvoja Grada i zaštitu okoliša

Mica Fanjek, dipl.ing.arh.  
 POMOĆNIK PROJEKTOVAČA  
 P.O. GRADONAČELNICE  
 Zagreb, 2003.

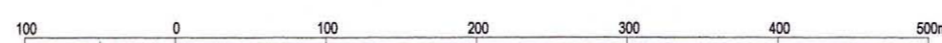
Izradba: Geofoto - Zagreb

Aerofotogrametrijsko snimanje : veljača 1998. god.  
 Tiskano : 1999. god.



© Gradski zavod za planiranje razvoja Grada i zaštitu okoliša Grada Zagreba  
 Državna geodetska uprava Republike Hrvatske  
 Gradski zavod za katastar i geodetske poslove Grada Zagreba

Mjerilo 1 : 5000



Ekvidistancija 5 m

KATASTARSKE OPĆINE


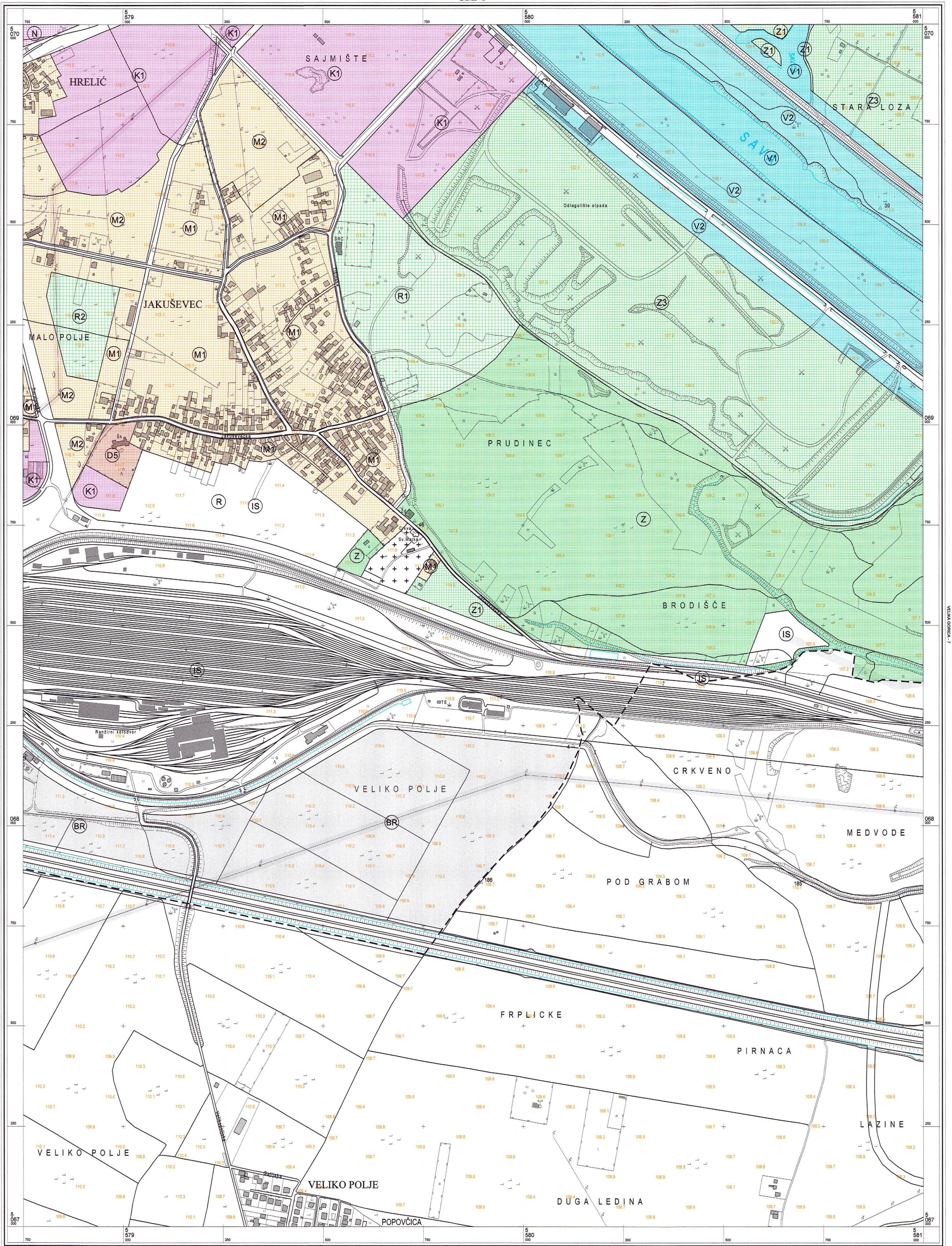
A  
B  
C

REPUBLIKA HRVATSKA  
 GRAD ZAGREB  
 Gradski zavod za planiranje razvoja Grada i zaštitu okoliša

(iz) [ime i prezime], dipl. ing. arh.  
 POMOĆNIK PROJEKTOVA  
 P.O. GRADONAČELNICE  
 Zagreb, 2003.

Aerofotogrametrijsko snimanje : veljača 1998. god.  
 Tiskano : 1999. god.

Izradba: Geofoto - Zagreb


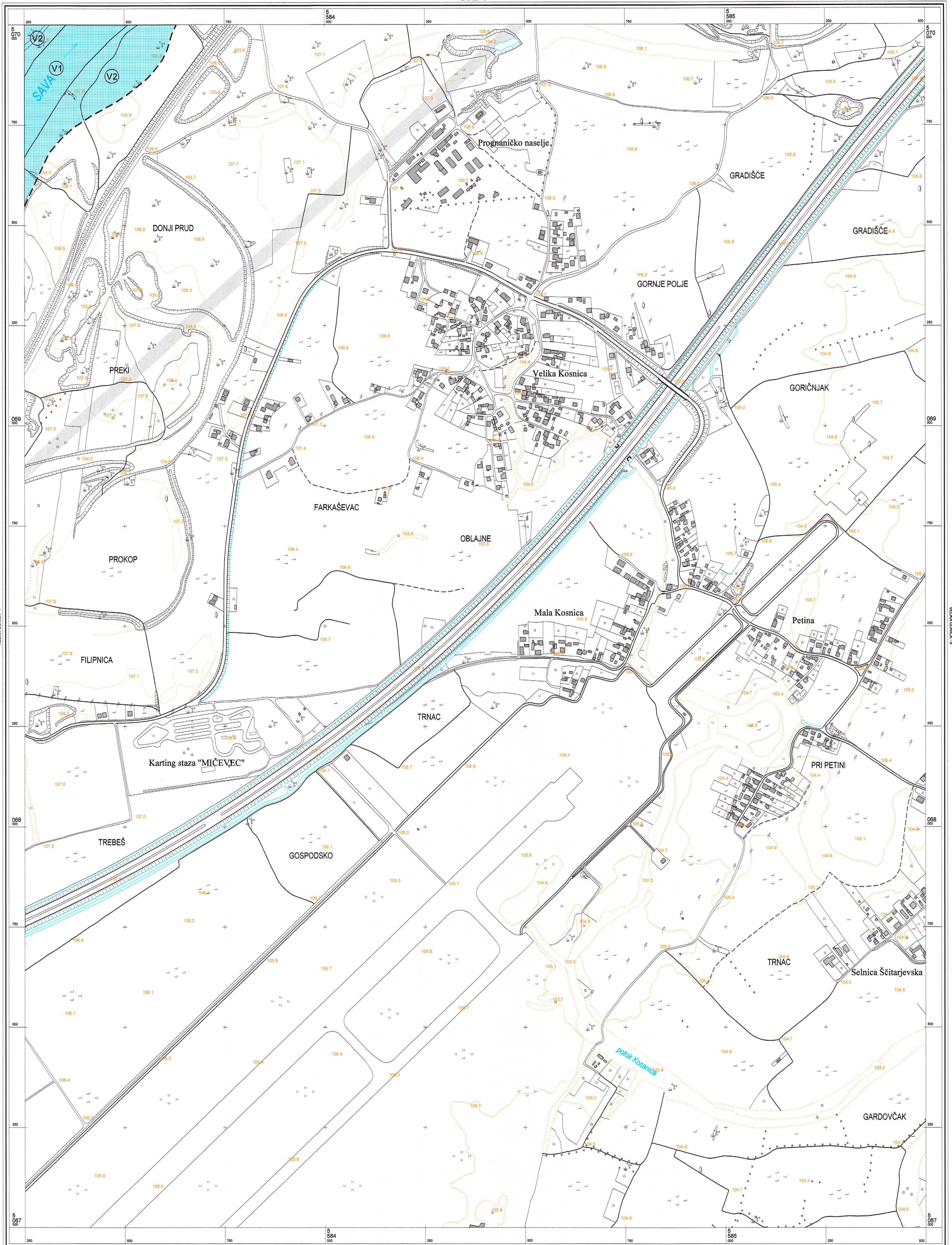



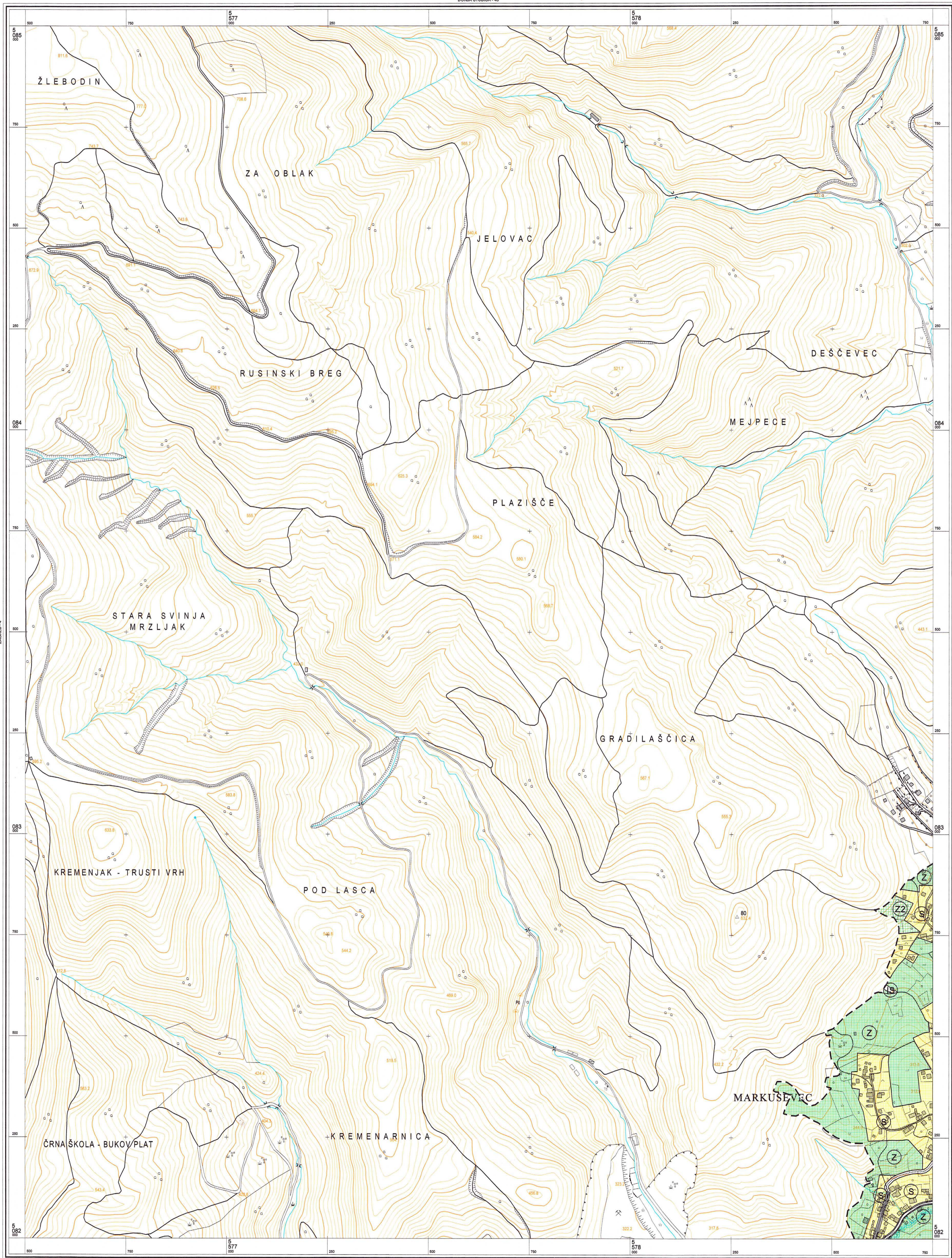
KATASTARSKO OPĆINE Izrada: Zavod za fotogrametriju d.d. - Zagreb

A. GRAD ZAGREB  
 B. Gradski zavod za planiranje razvoja Grada i zaštitu okoliša  
 C. Ivić Franjek, dipl.ing. arh.  
 POMOĆNIK PROJEKTOVALNIČKE  
 P.O. GRADONAČELNIČKE  
 ZAGREB, 2003.

Aerofotogrametrijsko snimanje : veljača 1998. god.  
 Tiskano : 1999. god.






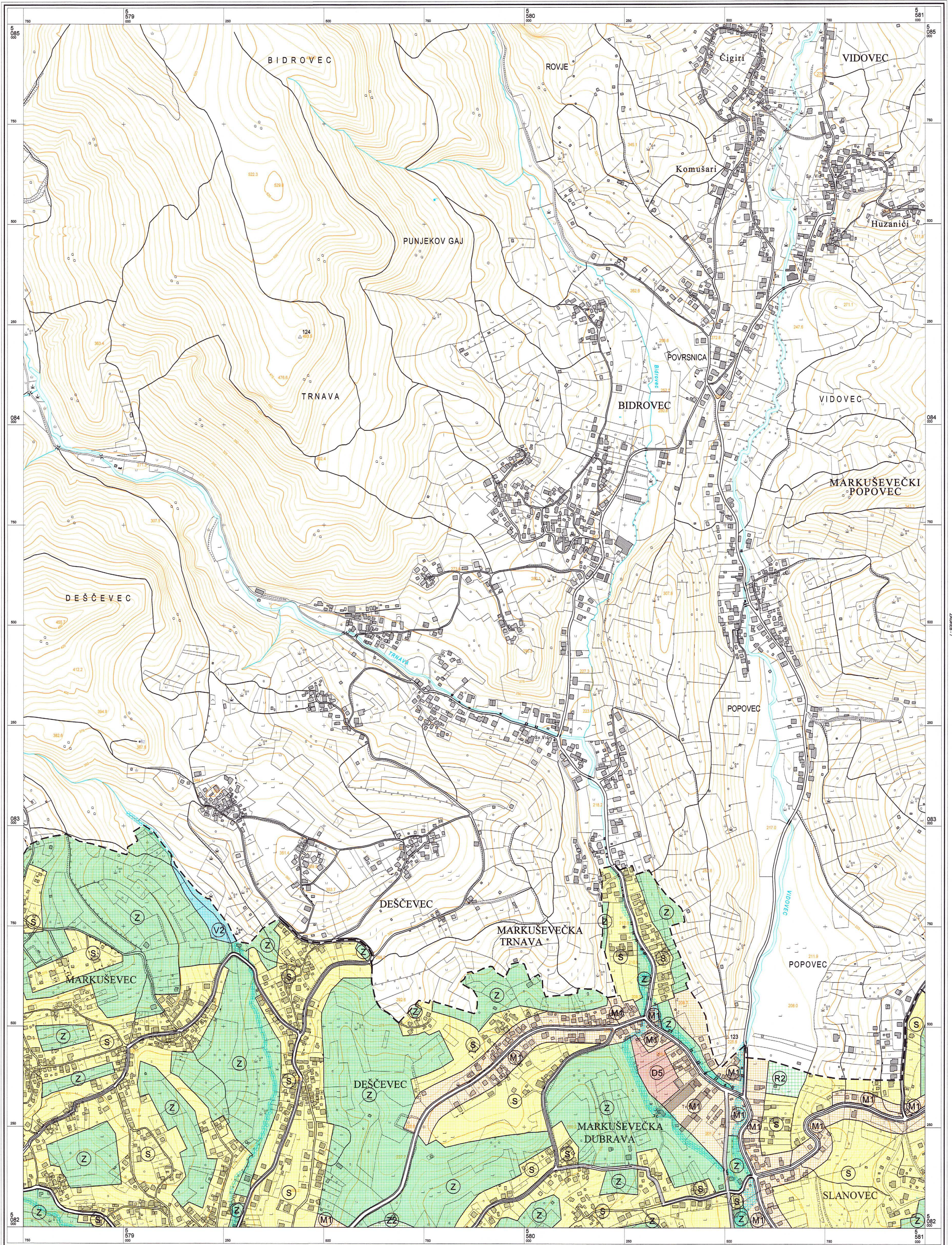


KATASTRARSKA OPĆINE Izdava: Zavod za fotogrametriju d.d. - Zagreb

**GRAD ZAGREB**  
 Gradski zavod za planiranje razvoja Grada i zaštitu okoliša

Višćević, dipl. ing. arh.  
 POMOĆNIK PROJEKTOVA  
 P.O. GRAĐONAČELNICE  
 Zagreb, 2003.

Aerofotogrametrijsko snimanje : veljača 1998. god.  
 Tiskano : 1999. god.


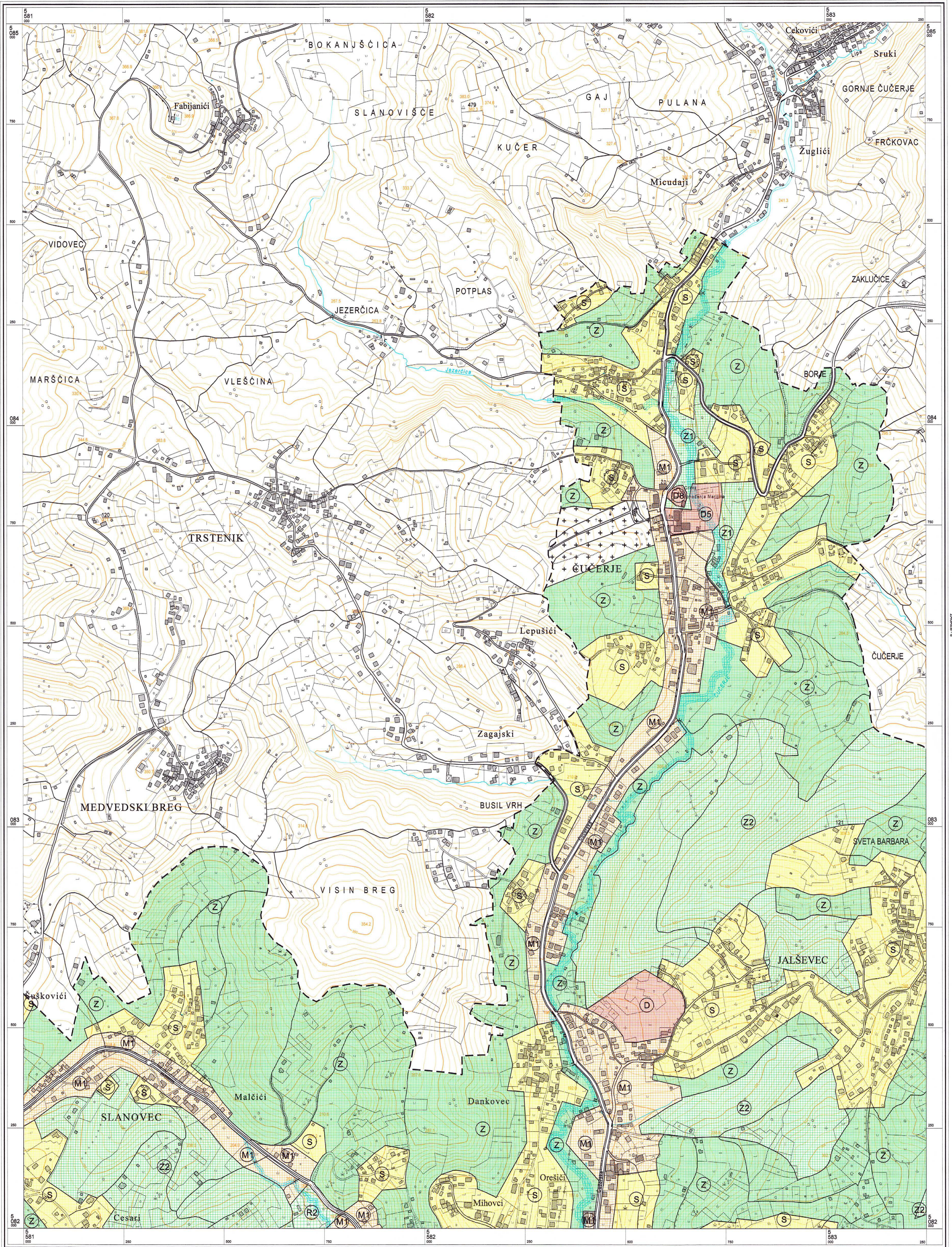


KATASTARSKE OPĆINE Izrada: Zavod za fotogrametriju d.d. - Zagreb

**GRAD ZAGREB**  
 Gradski zavod za planiranje razvoja Grada i zaštitu okoliša

Štjica Fanjek, dipl.ing. arh.  
 POMIČNIK PROJEKCIJENIK  
 P.O. GRADONAČELNICE  
 Zagreb, 2003.

Aerofotogrametrijsko snimanje - veljača 1998. god.  
 Tiskano - 1999. god.




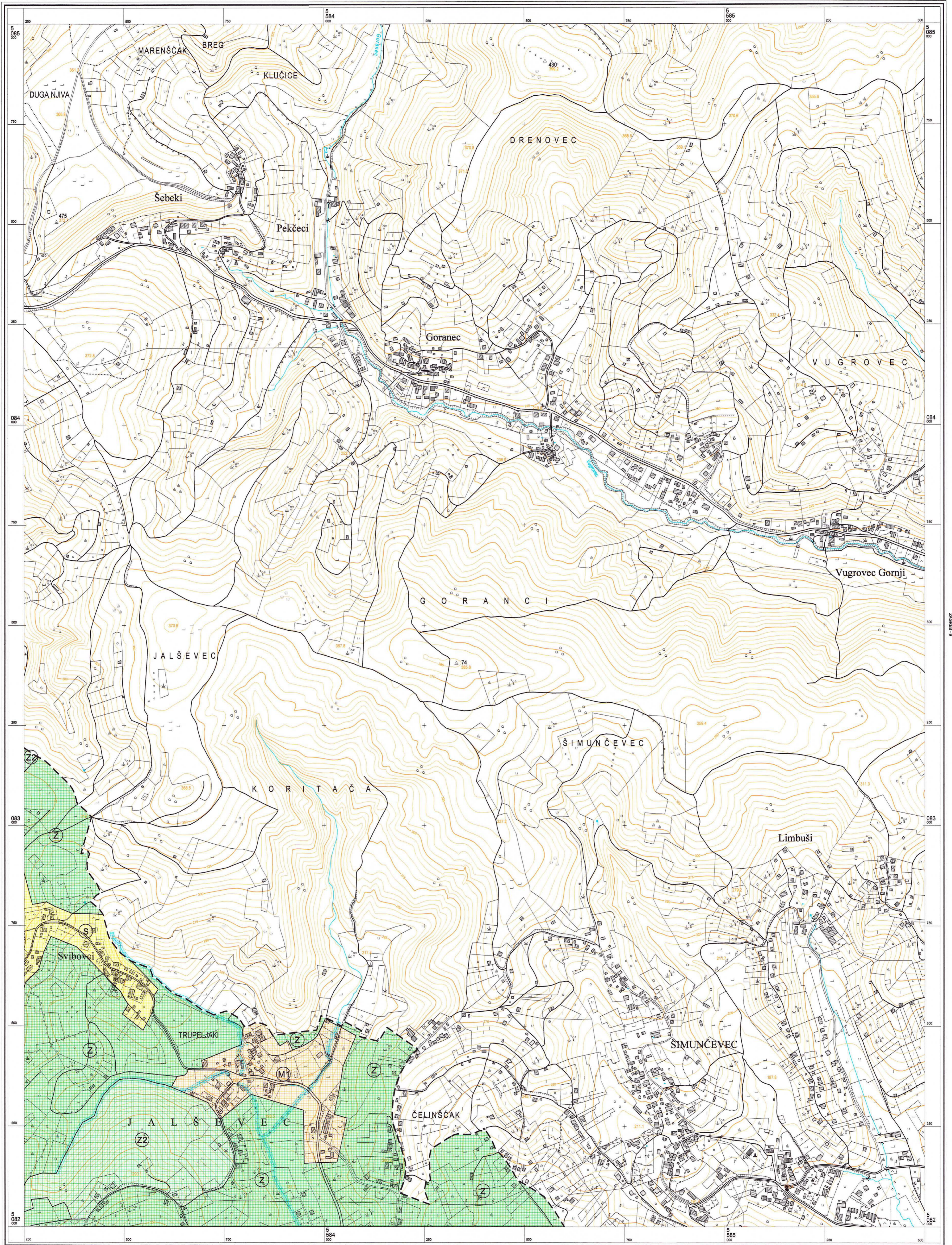
KATASTRARSKA OPĆINE Izrada: Zavod za fotogrametriju d.d. - Zagreb

A  
B  
C

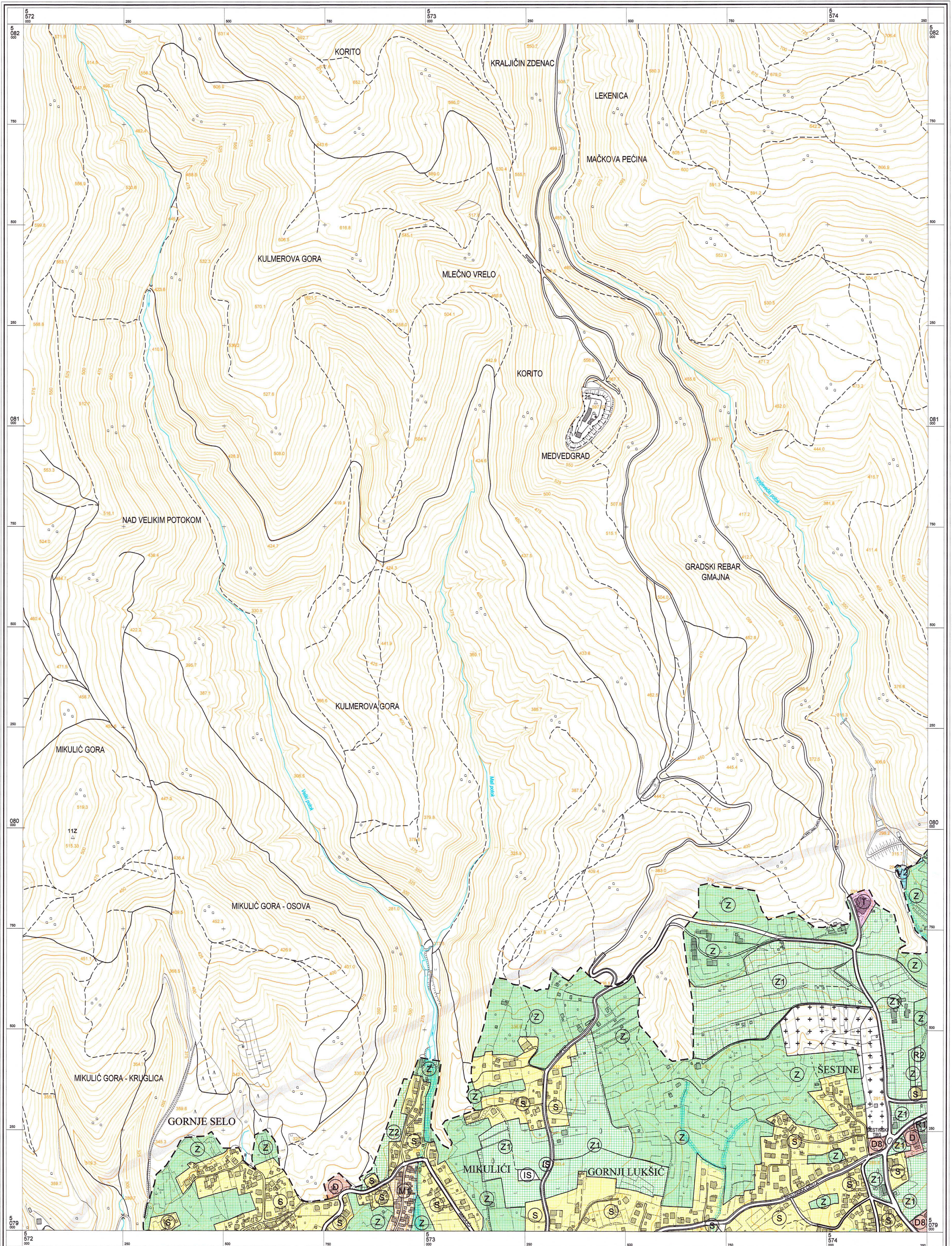
**GRAD ZAGREB**  
 Gradski zavod za planiranje razvoja Grada i zaštitu okoliša

Ivica Fanjević, dipl.ing.arh.  
 POŠTANSKI/PROJEKCIJSKI  
 P.O. GRADONAČELNIKE  
 Zagreb, 2003.

Aerofotogrametrijsko snimanje : veljača 1998. god.  
 Tiskano : 1999. god.




**GRAD ZAGREB**  
 Gradski zavod za planiranje razvoja Grada i zaštitu okoliša  
 Iviča Fanek, dipl.ing.-arh.  
 FONDNIČKI PROCJENIK  
 P.O. GRADONAČELNICE  
 Zagreb, 2003.



© Gradski zavod za planiranje razvoja Grada i zaštitu okoliša Grada Zagreba  
 Državna geodetska uprava Republike Hrvatske  
 Gradski zavod za katastar i geodetske poslove Grada Zagreba

Mjerilo 1 : 5000



Ekvidistanca 5 m

KATASTARSKE OPĆINE

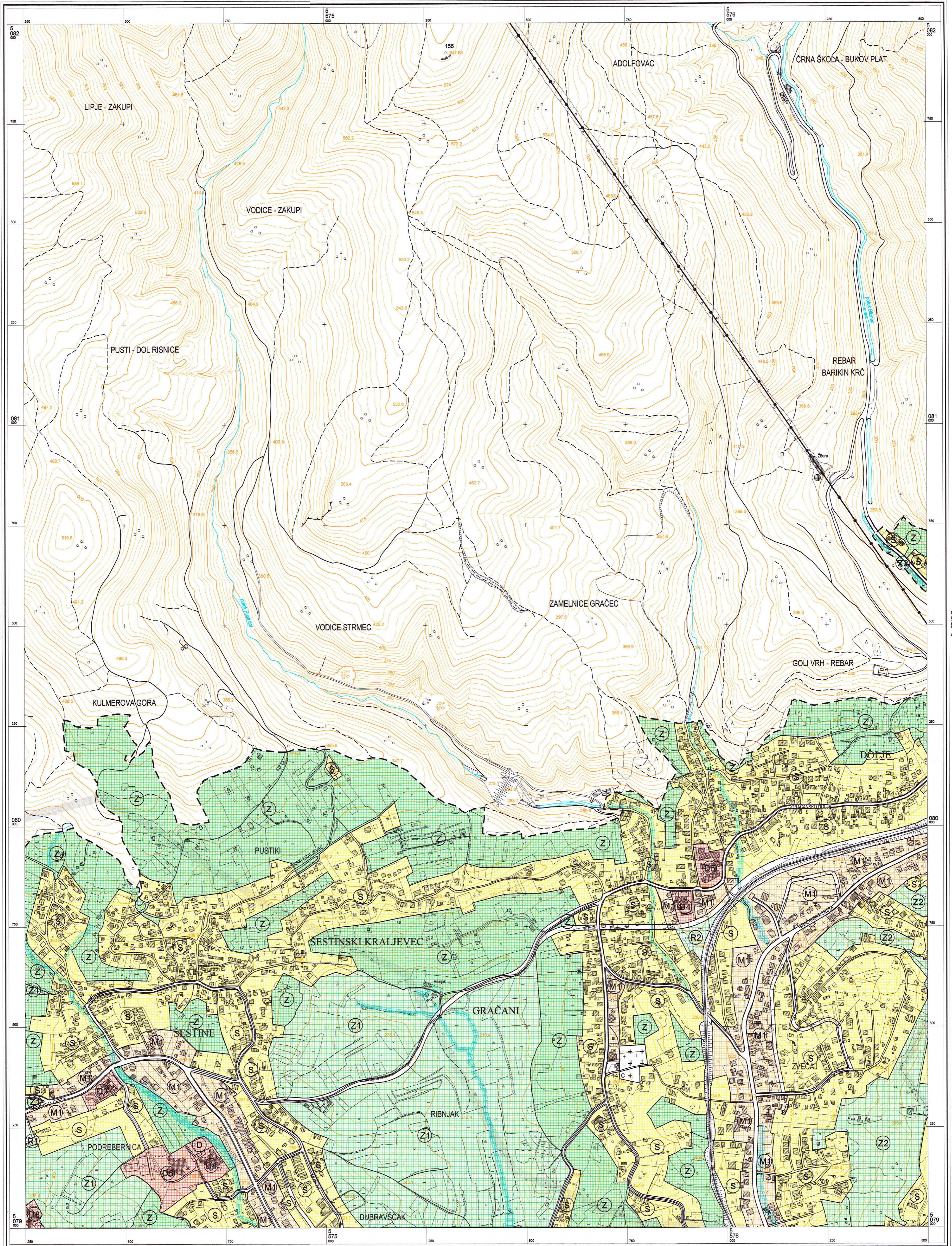
A. B. C.

REPUBLIKA HRVATSKA  
 GRAD ZAGREB  
 Gradski zavod za planiranje razvoja Grada i zaštitu okoliša

Mica Fanek, dipl. ing. arh.  
 POŠTOVNOK PROJEKCIJA  
 P.O. GRADONAČELNICE  
 Zagreb, 2003.


Izrada: Geofoto - Zagreb

Aerofotogrametrijsko snimanje : veljača 1998. god.  
 Tiskano : 1999. god.



© Gradski zavod za planiranje razvoja Grada i zaštitu okoliša Grada Zagreba  
 Državna geodetska uprava Republike Hrvatske  
 Gradski zavod za katastar i geodetske poslove Grada Zagreba

Mjerilo 1 : 5000



Ekvidistancija 5 m

ZAGREB - 14

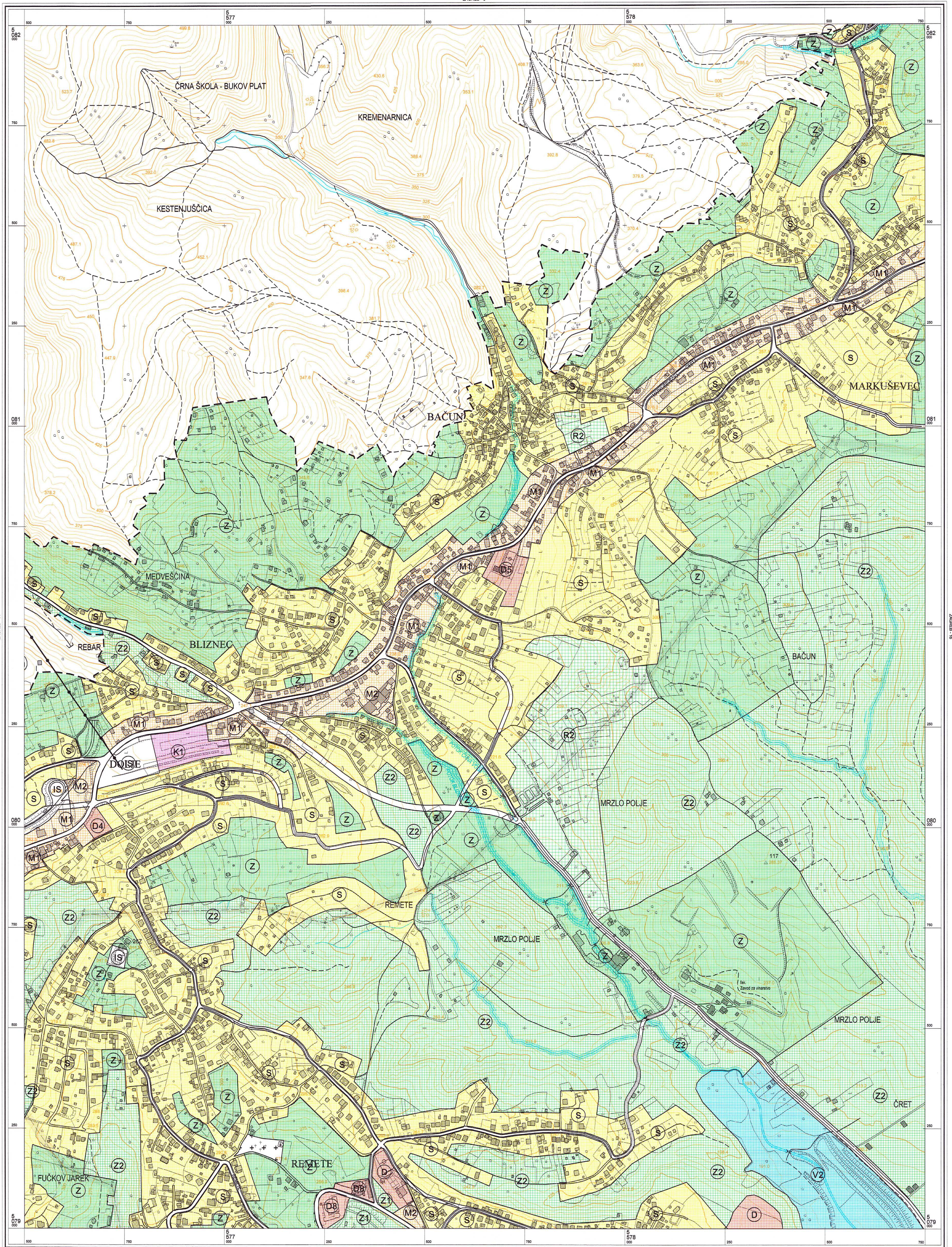
KATASTARSKE OPĆINE

A.  
B.  
C.




Izrada: Geofoto - Zagreb

Aerofotogrametrijsko snimanje : veljača 1998. god.  
 Tiskano : 1999. god.



© Gradski zavod za planiranje razvoja Grada i zaštitu okoliša Grada Zagreba  
 Državna geodetska uprava Republike Hrvatske  
 Gradski zavod za katastar i geodetske poslove Grada Zagreba

Mjerilo 1 : 5000



Ekvidistancija 5 m

KATASTRARSKA OPĆINE

A.

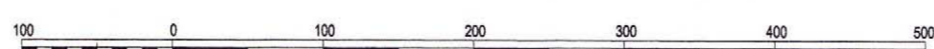
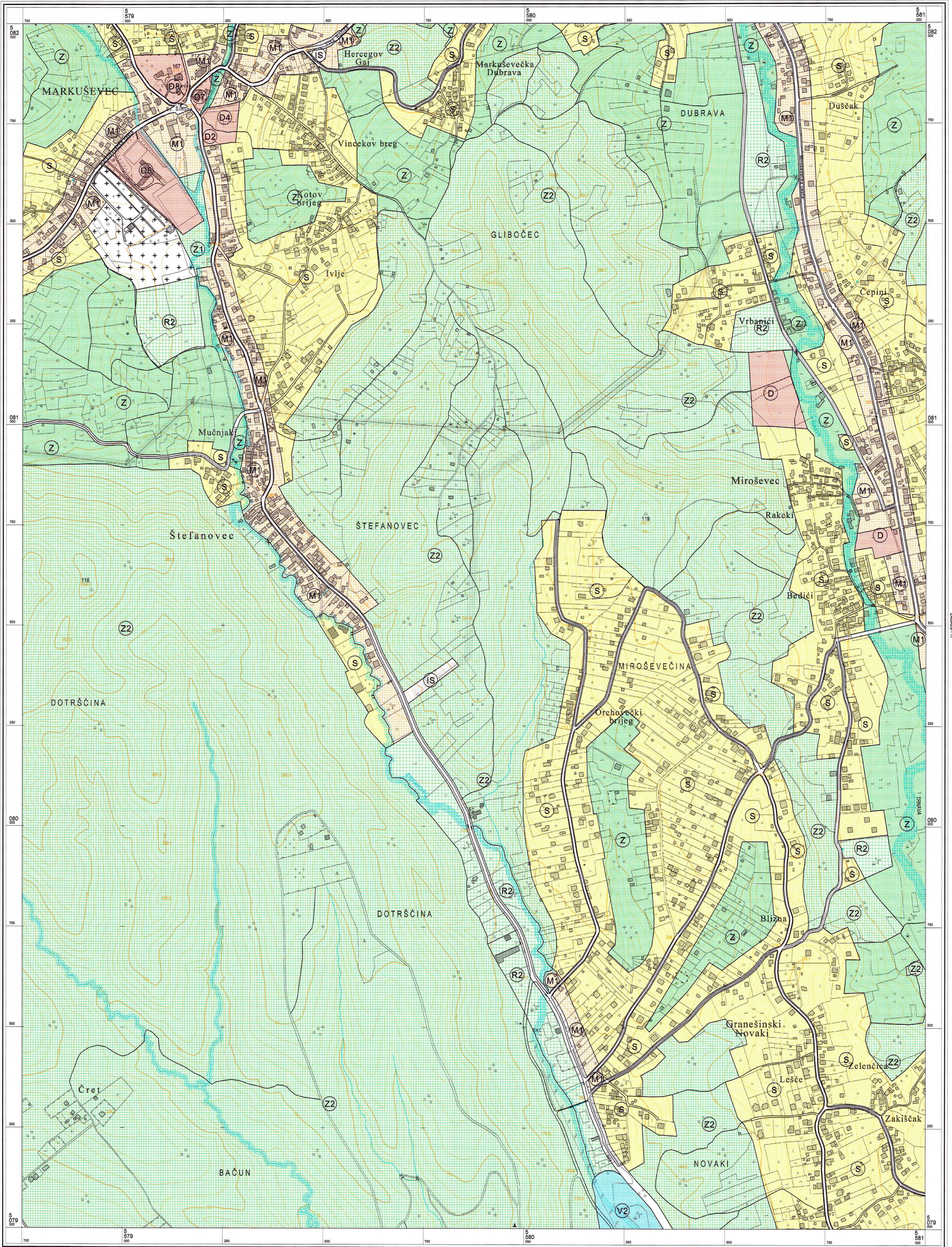
B.

C.



Izradba: Geofoto - Zagreb

Aerofotogrametrijsko snimanje : veljača 1998. god.  
 Tiskano : 1999. god.



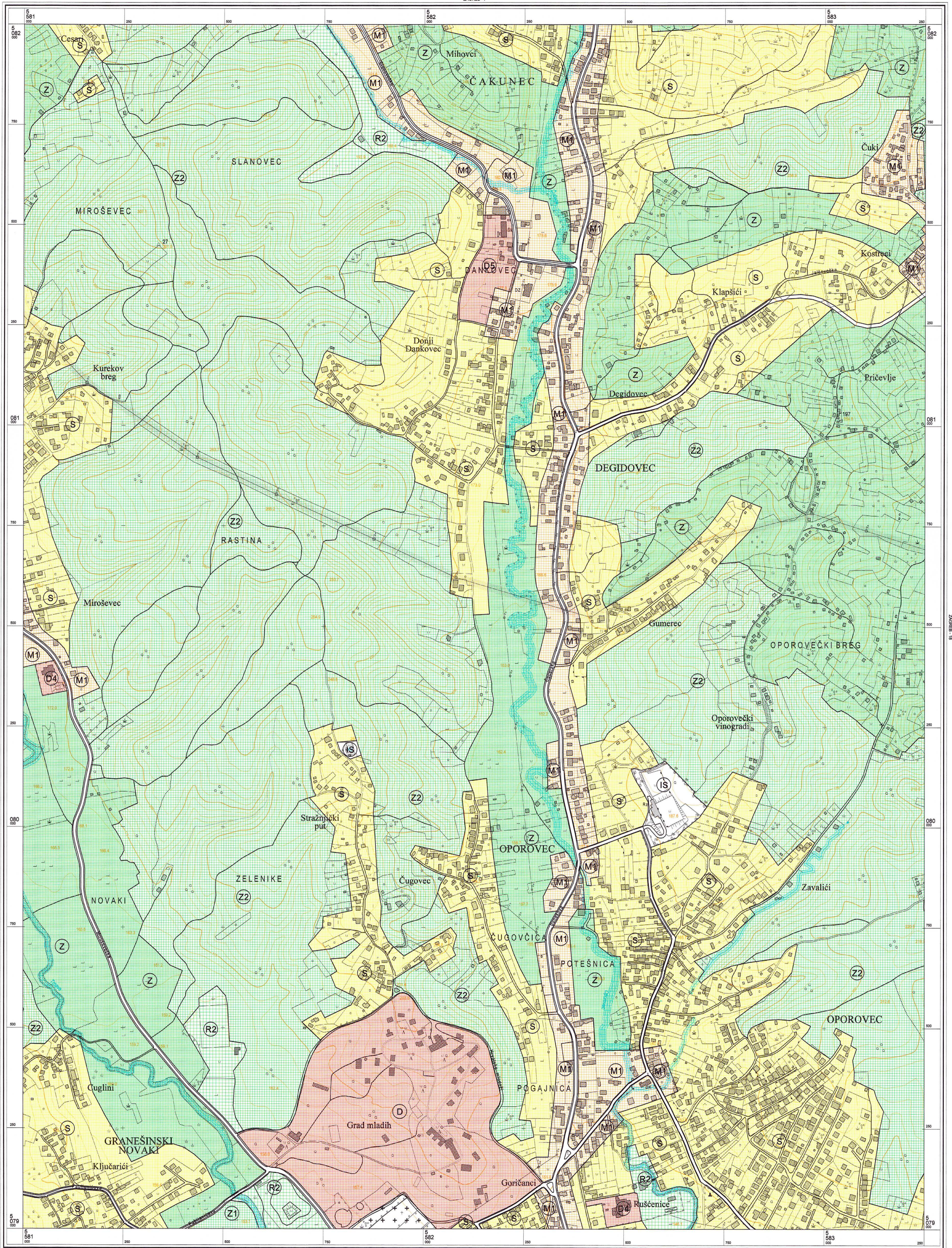
KATASTARSKA OPĆINE Izrada: Zavod za fotogrametriju d.d. - Zagreb

A  
B  
C

GRAD ZAGREB  
 Gradski zavod za planiranje razvoja Grada i zaštitu okoliša

Wica Franjek dipl.ing.arh.  
 POMOĆNIK PROJEKTOVAČA  
 P.O. GRADONAČELNICE  
 Zagreb, 2003.


Aerofotogrametrijsko snimanje : veljača 1998. god.  
 Tiskano : 1999. god.



© Gradski zavod za planiranje razvoja Grada i zaštitu okoliša Grada Zagreba  
 Državna geodetska uprava Republike Hrvatske  
 Gradski zavod za katastar i geodetske poslove Grada Zagreba

Mjerilo 1 : 5000

ZAGREB - 17



Ekvidistancija 5 m

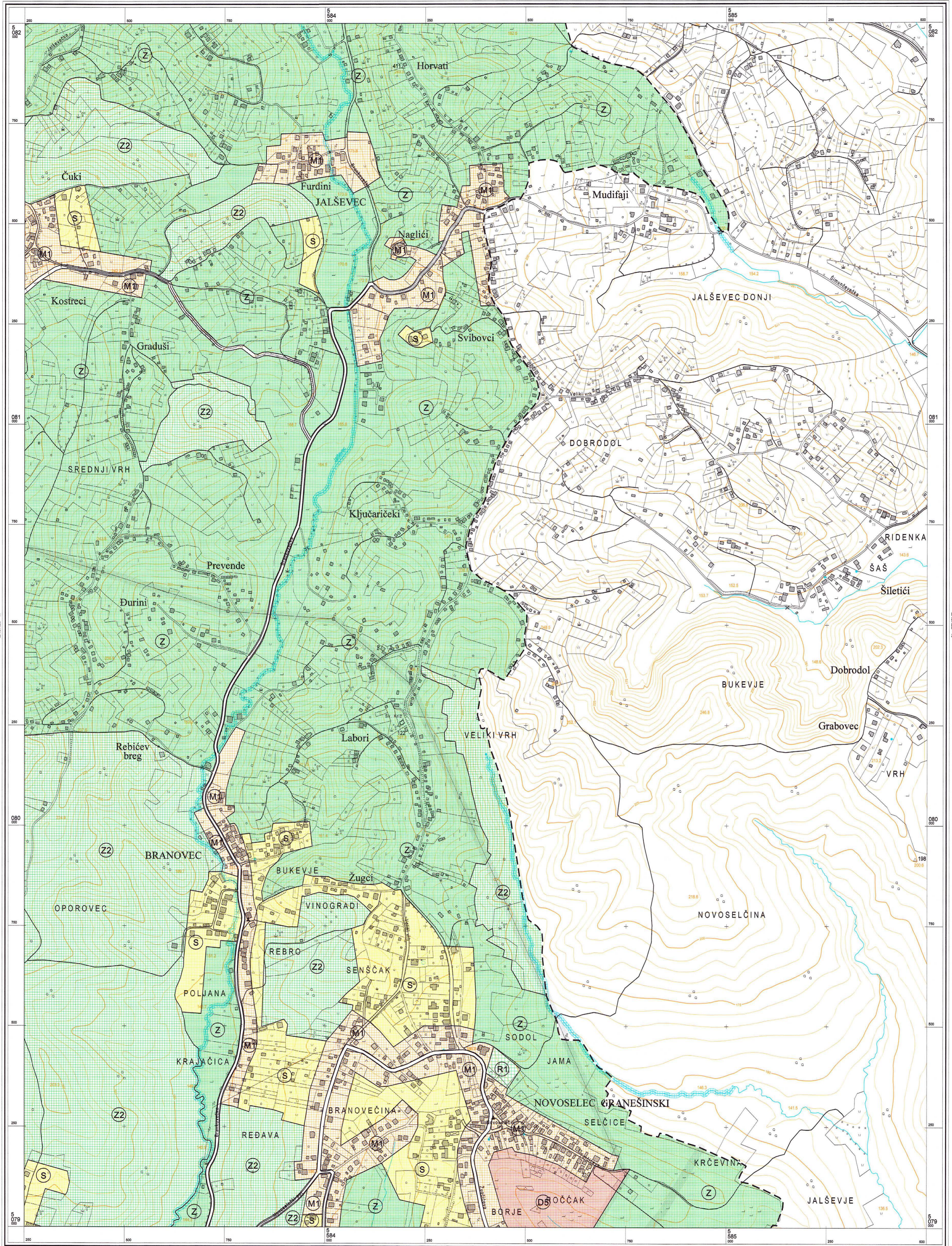
KATASTRARSKE OPĆINE Izrada: Zavod za fotogrametriju d.d. - Zagreb

A  
B  
C

GRAD ZAGREB  
 Gradski zavod za planiranje razvoja Grada i zaštitu okoliša


Ivica Fanjek, dipl.inglarh.  
 POMOĆNIK PROJEKTOVAČA  
 P.O. GRADONAČELNICE  
 Zagreb, 2003.

Aerofotogrametrijsko snimanje : veljača 1998. god.  
 Tiskano : 1999. god.



© Gradski zavod za planiranje razvoja Grada i zaštitu okoliša Grada Zagreba  
 Državna geodetska uprava Republike Hrvatske  
 Gradski zavod za katastar i geodetske poslove Grada Zagreba

Mjerilo 1 : 5000



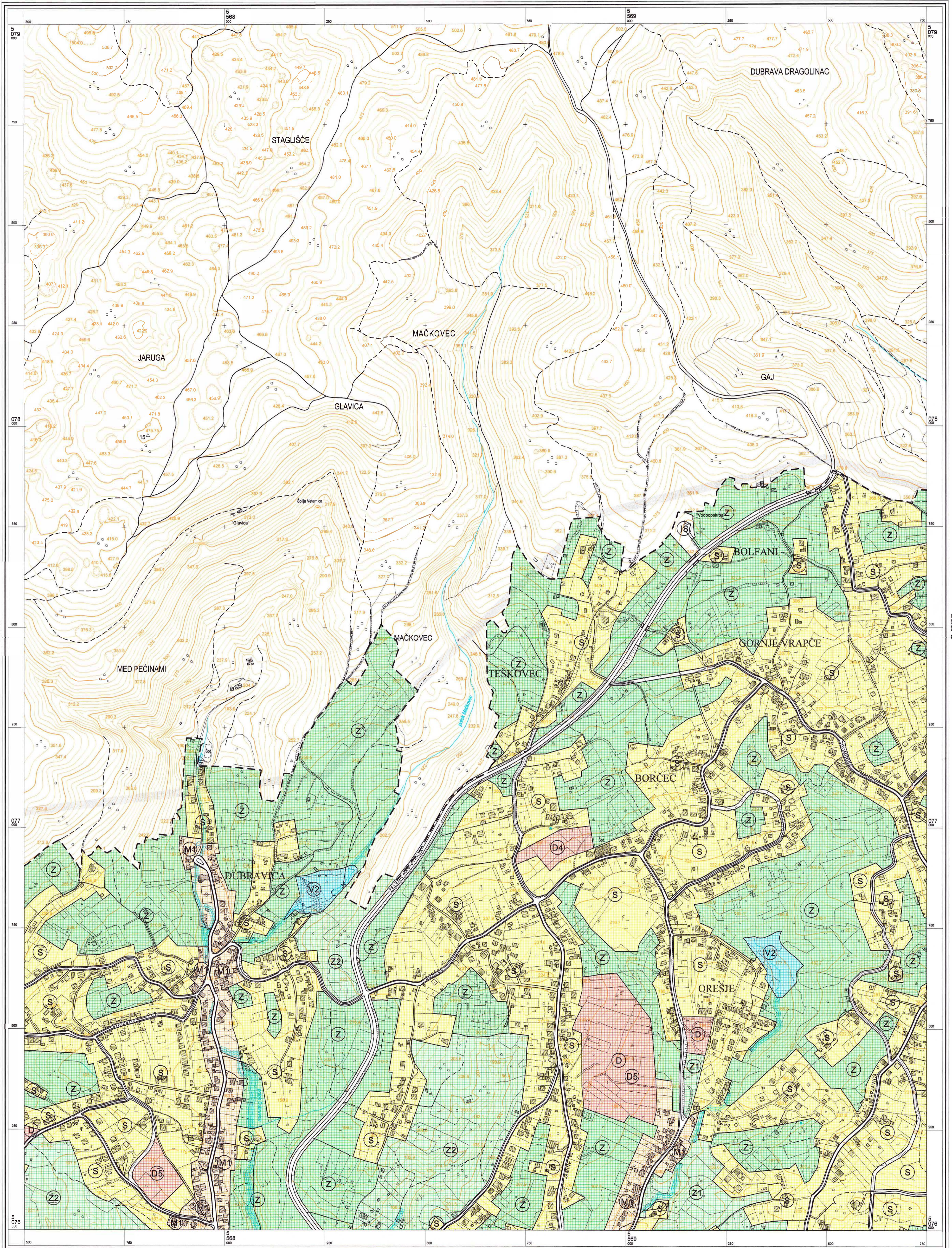
Ekvidistancija 5 m

KATASTRARSKA OPĆINE Izrada: Zavod za fotogrametriju d.d. - Zagreb

A. B. C. **GRAD ZAGREB**  
 Gradski zavod za planiranje razvoja Grada i zaštitu okoliša


IVICA FARIŠEK, DIPLOMIRAN  
 POMOĆNIK PROJEKTOVALNIKA  
 P.O. GRADONAČELNICE  
 Zagreb, 2003.

Aerofotogrametrijsko snimanje : veljača 1998. god.  
 Tiskano : 1999. god.



© Gradski zavod za planiranje razvoja Grada i zaštitu okoliša Grada Zagreba  
 Državna geodetska uprava Republike Hrvatske  
 Gradski zavod za katastar i geodetske poslove Grada Zagreba

Mjerilo 1 : 5000



Ekvidistanca 5 m

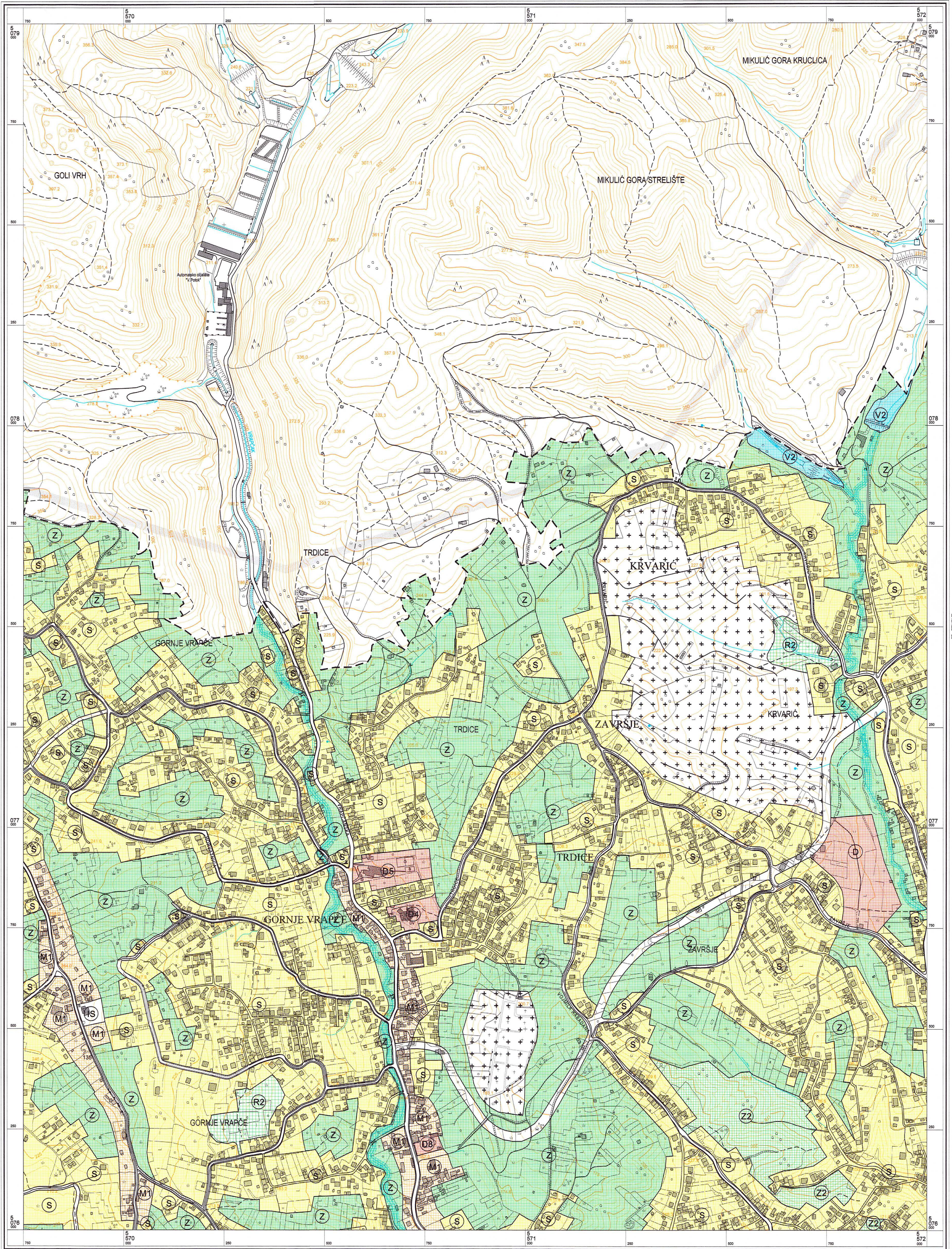
ZAGREB - 21

KATASTARSKE OPĆINE  
 A  
 B  
 C  
 D  
 E  
 F  
 G  
 H  
 I  
 J  
 K  
 L  
 M  
 N  
 O  
 P  
 Q  
 R  
 S  
 T  
 U  
 V  
 X  
 Y  
 Z

IZ OBLASTI  
**REPUBLIKA HRVATSKA**  
**GRAD ZAGREB**  
 Gradski zavod za planiranje razvoja Grada i zaštitu okoliša  
 Služba Planiranja i Prostornog  
 POMIČNIK PROJEKTOVANJE  
 P.O. GRADONAČELNICE  
 Zagreb, 2003.

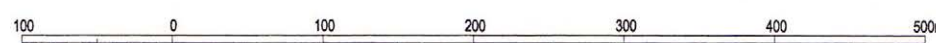
Izrada: Geofoto - Zagreb

Aerofotogrametrijsko snimanje : vježba 1996. god.  
 Tiskano : 1999. god.



© Gradski zavod za planiranje razvoja Grada i zaštitu okoliša Grada Zagreba  
 Državna geodetska uprava Republike Hrvatske  
 Gradski zavod za katastar i geodetske poslove Grada Zagreba

Mjerilo 1 : 5000



Ekvidistancija 5 m

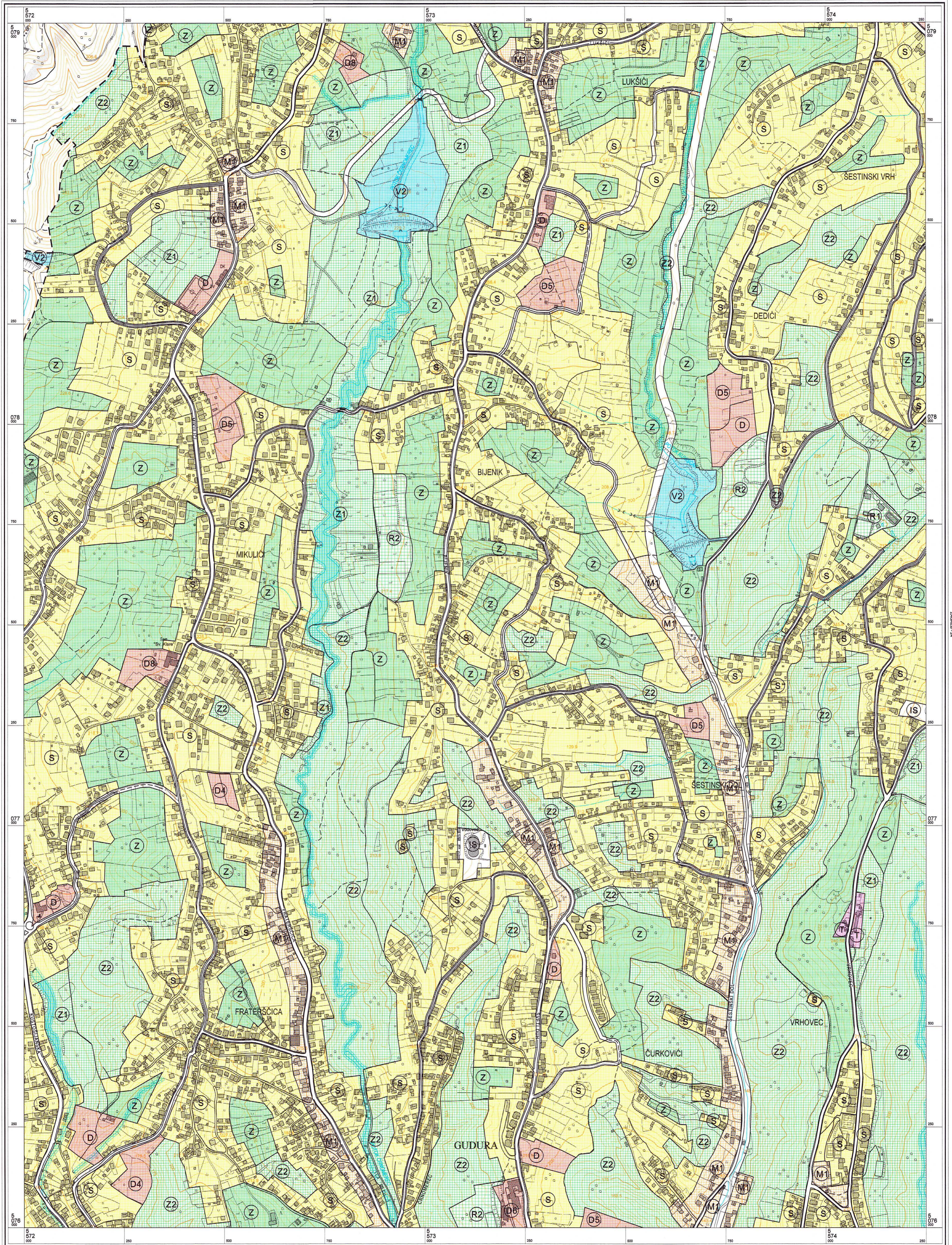
KATASTARSKE OPĆINE

**GRAD ZAGREB**  
 Gradski zavod za planiranje razvoja Grada i zaštitu okoliša

IVICA FANJEK, dipl.ing. arh.  
 POMODNIK PROJEKCIJENIK  
 P.O. GRADONAČELNICE  
 ZAGREB, 2003.


Izrada: Geofoto - Zagreb

Aerofotogrametrijsko snimanje : veljača 1998. god.  
 Tiskano : 1999. god.



© Gradski zavod za planiranje razvoja Grada i zaštitu okoliša Grada Zagreba  
 Državna geodetska uprava Republike Hrvatske  
 Gradski zavod za katastar i geodetske poslove Grada Zagreba

Mjerilo 1 : 5000



Ekvidistancija 5 m

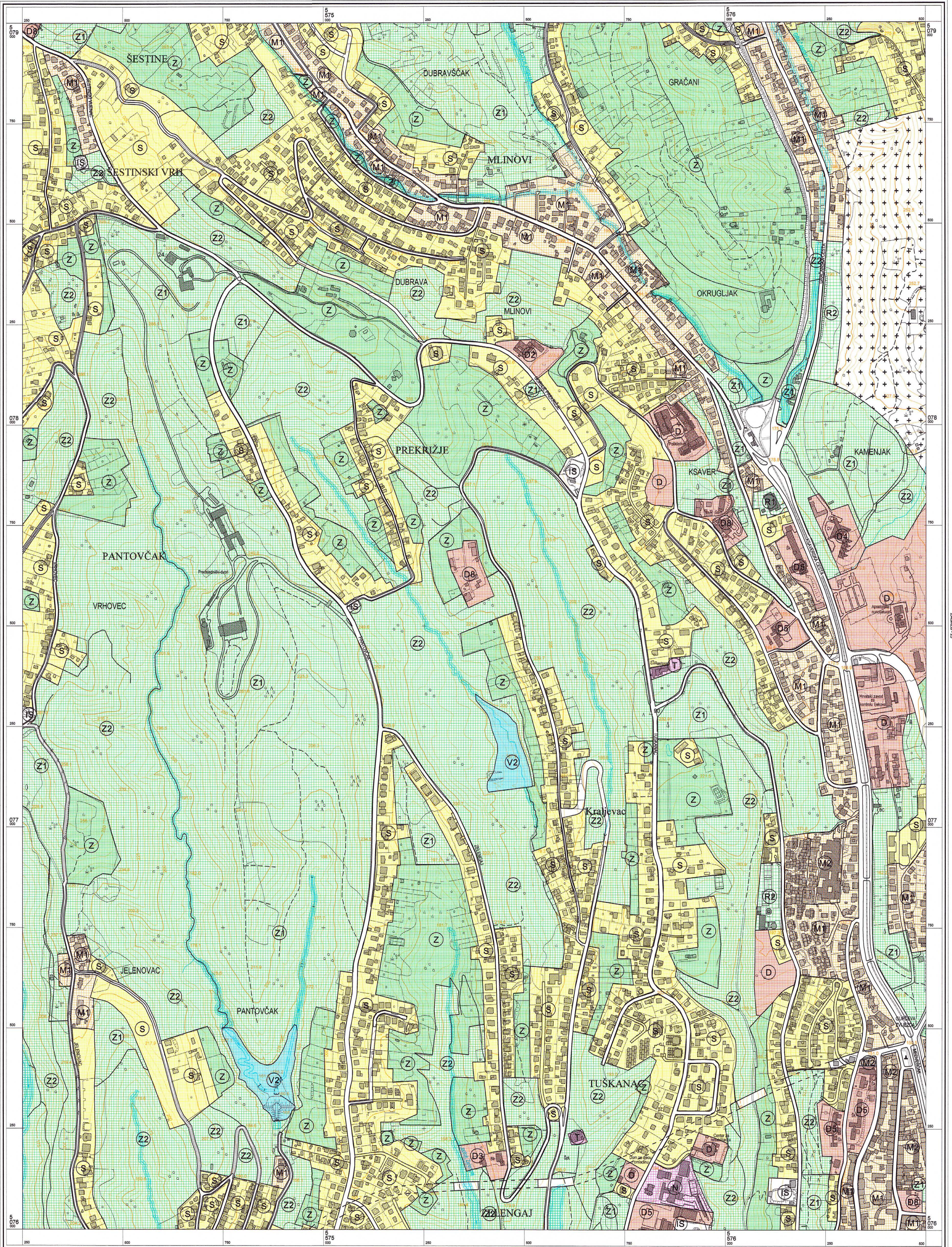
KATASTARSKA OPĆINE

**GRAD ZAGREB**  
 Gradski zavod za planiranje razvoja Grada i zaštitu okoliša

Ivoa Fanjek dipl. ing. arh.  
 POJEDINAČNI PROJEKCIJA  
 P.O. GRADONAČELNIKE  
 Zagreb, 2003.


Izrabna: Geofoto - Zagreb

Aerofotogrametrijsko snimanje : veljača 1998. god.  
 Tiskano : 1999. god.



© Gradski zavod za planiranje razvoja Grada i zaštitu okoliša Grada Zagreba  
 Državna geodetska uprava Republike Hrvatske  
 Gradski zavod za katastar i geodetske poslove Grada Zagreba

Mjerilo 1 : 5000



Ekvidistanca 5 m

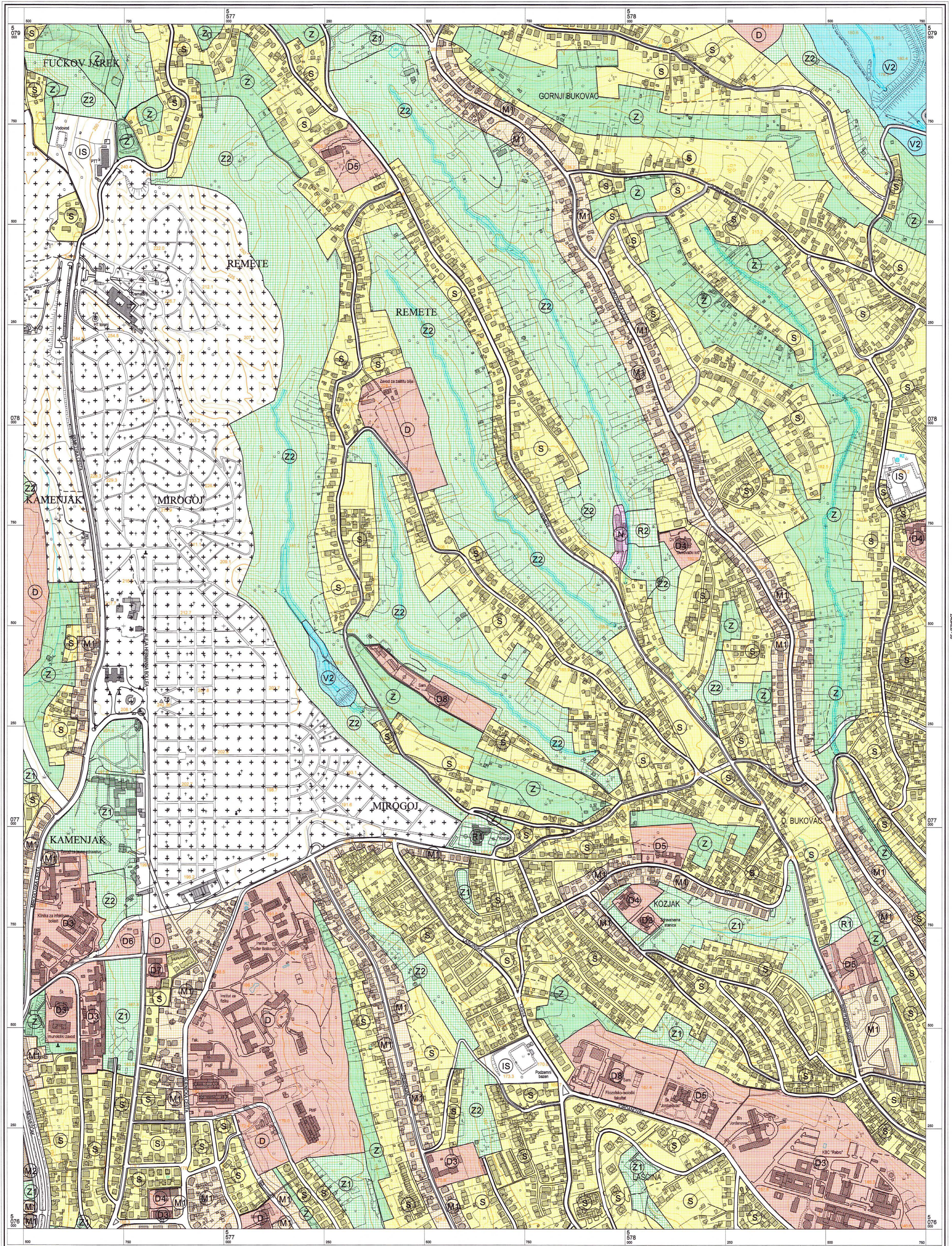
KATASTRARSKE OPĆINE

**REPUBLIKA HRVATSKA**  
**GRAD ZAGREB**  
 Gradski zavod za planiranje razvoja Grada i zaštitu okoliša

Nica Fanjek, dipl.ing.arh.  
 POMIČNI PROJEKCIJENIK  
 PROJEKCIJENIČKI  
 PROJEKCIJENIČKI  
 ZAGREB, 2003.


Izrada: Geofoto - Zagreb

Aerofotogrametrijsko snimanje: veljača 1998. god.  
 Tiskano: 1999. god.



© Gradski zavod za planiranje razvoja Grada i zaštitu okoliša Grada Zagreba  
 Državna geodetska uprava Republike Hrvatske  
 Gradski zavod za katastar i geodetske poslove Grada Zagreba

Mjerilo 1 : 5000




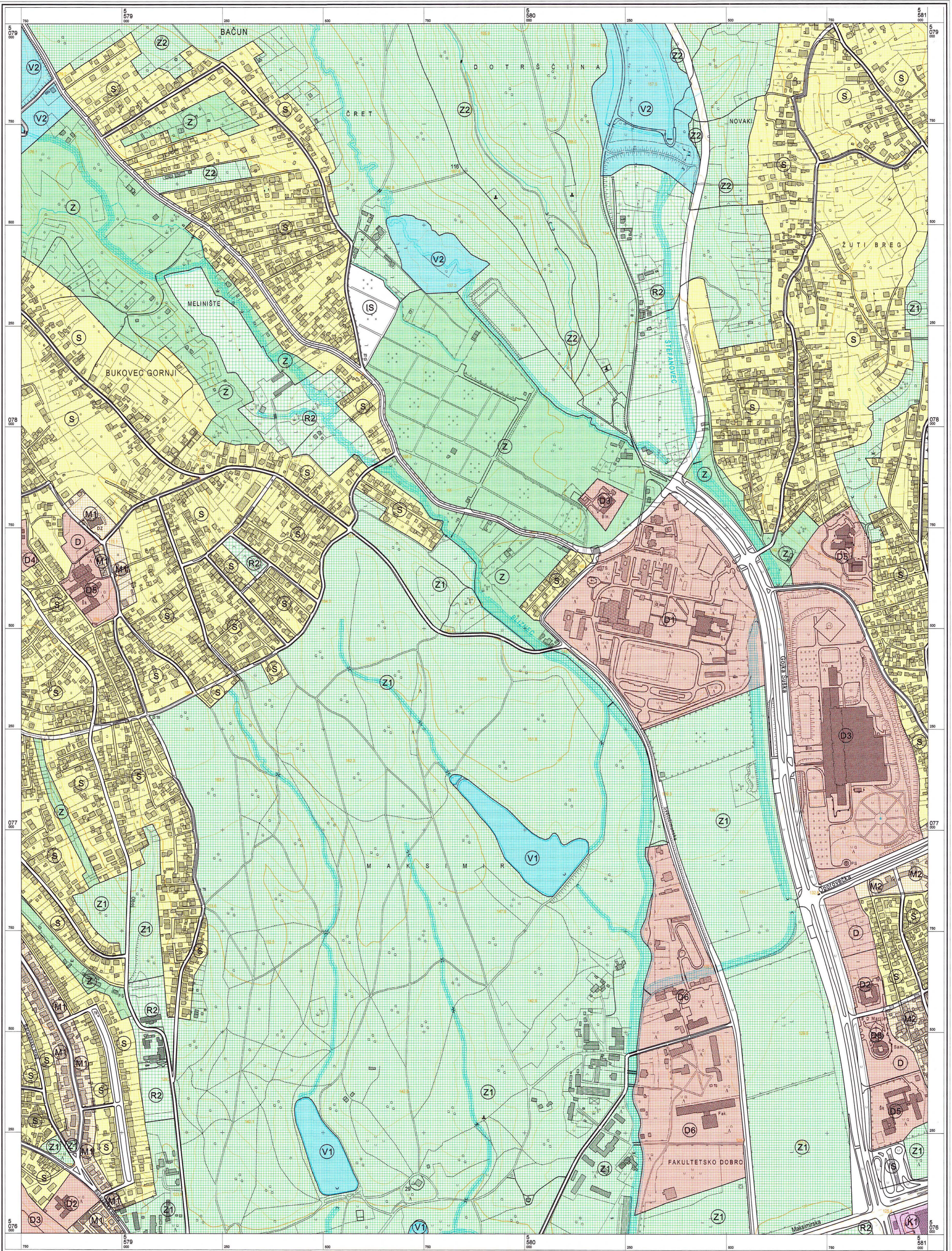
Ekvidistancija 5 m

KATASTARSKE OPĆINE

Izradba: Geofoto - Zagreb




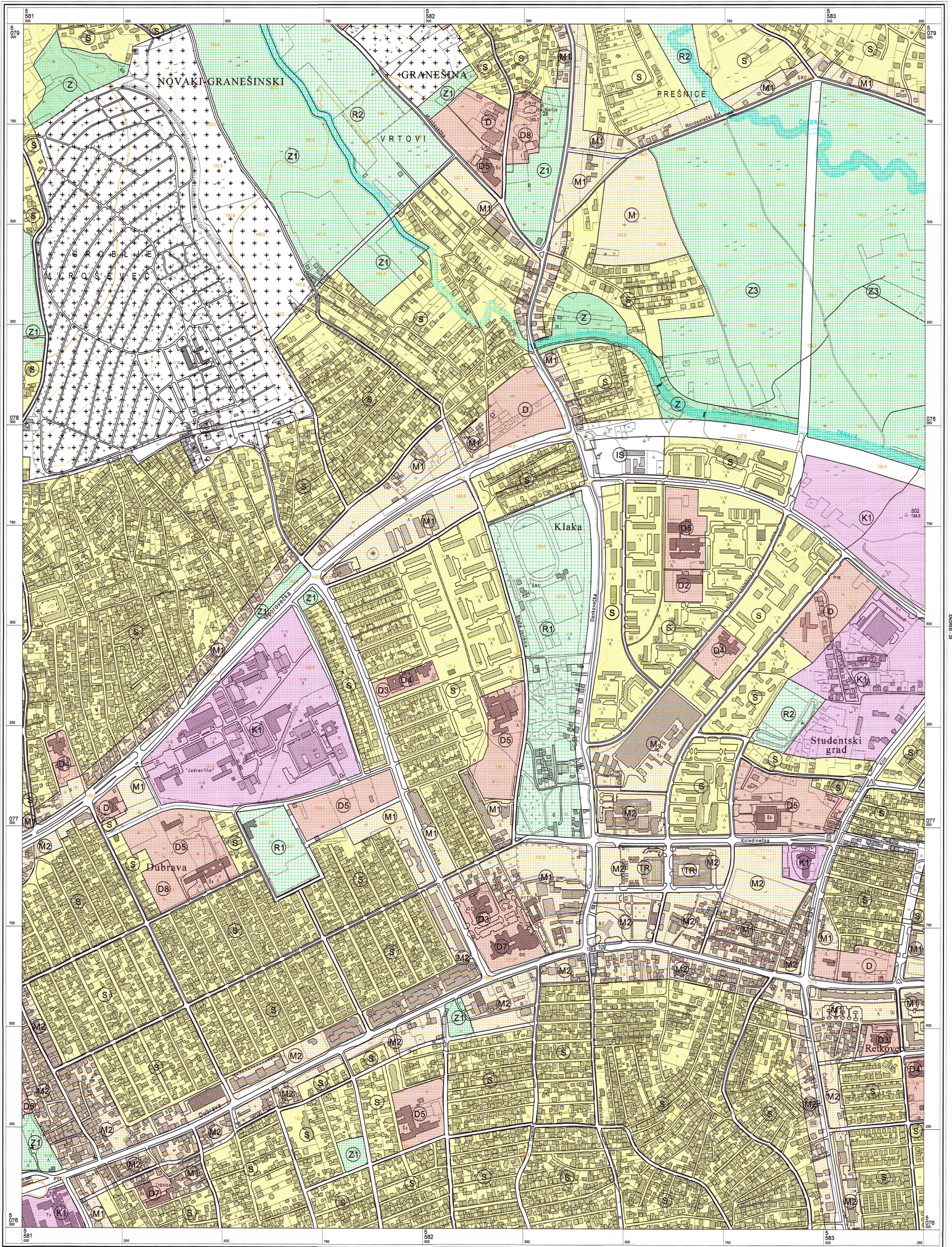
Aerofotogrametrijsko snimanje : veljača 1998. god.  
 Tiskano : 1999. god.



KATASTARSKE OPĆINE

**GRAD ZAGREB**  
 Gradski zavod za planiranje razvoja Grada i zaštitu okoliša

Ivan Fanjek dipl.ing.arh.  
 POMOĆNIK PROJEKTOVALNIKA  
 FOTOGRAFACELNICE  
 Zagreb, 2003.


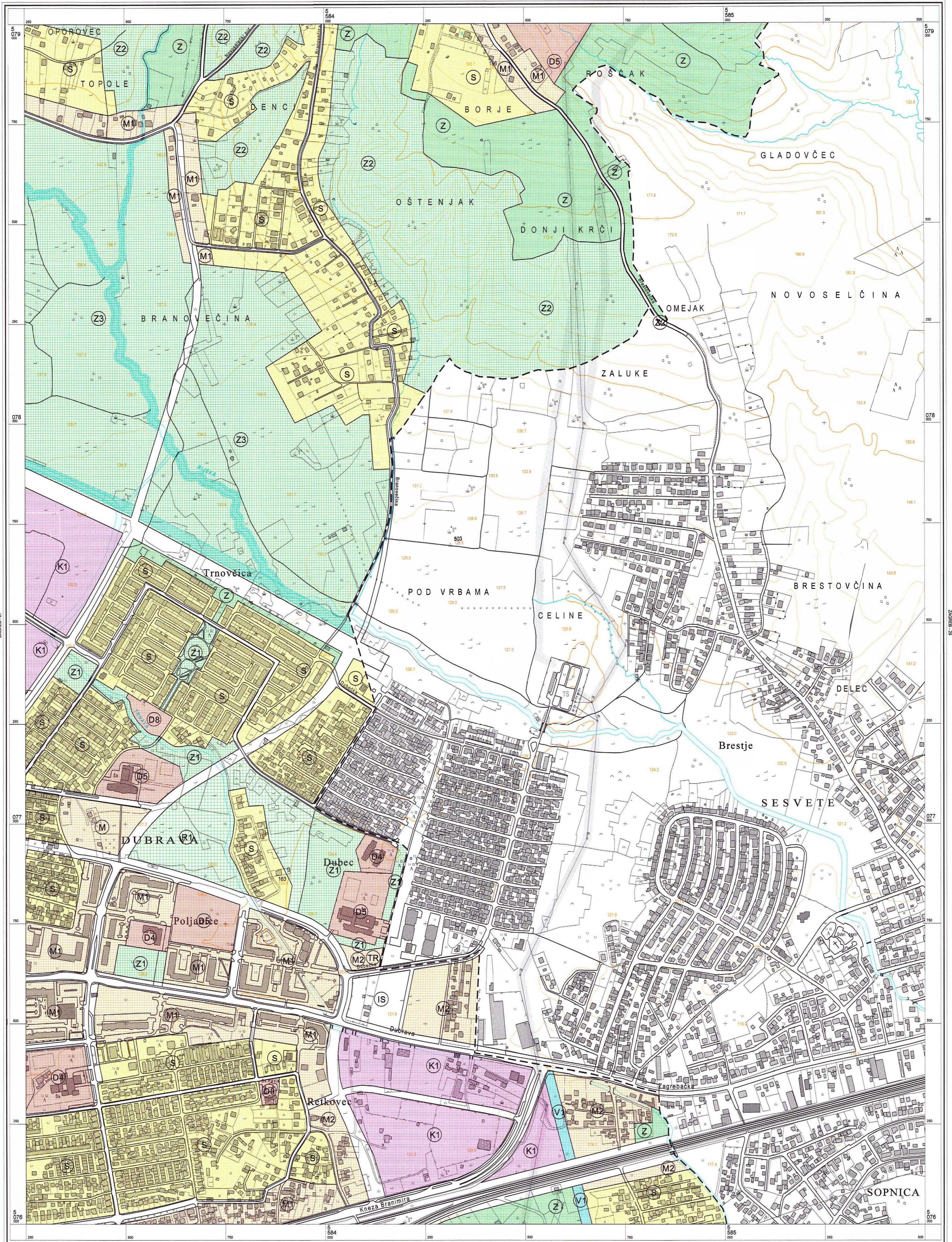


KATASTRARSKA OPĆINE Izradba: Zavod za fotogrametriju d.d. - Zagreb

**GRAD ZAGREB**  
 Gradski zavod za planiranje razvoja Grada i zaštitu okoliša

Vida Fanjek, dipl.ing. arh.  
 POMIČNIK PROJEKCIJA  
 PO. GRADONAČELNICE  
 Zagreb, 2003.

Aerofotogrametrijsko animiranje - veljača 1998. god.  
 Tiskano : 1999. god.

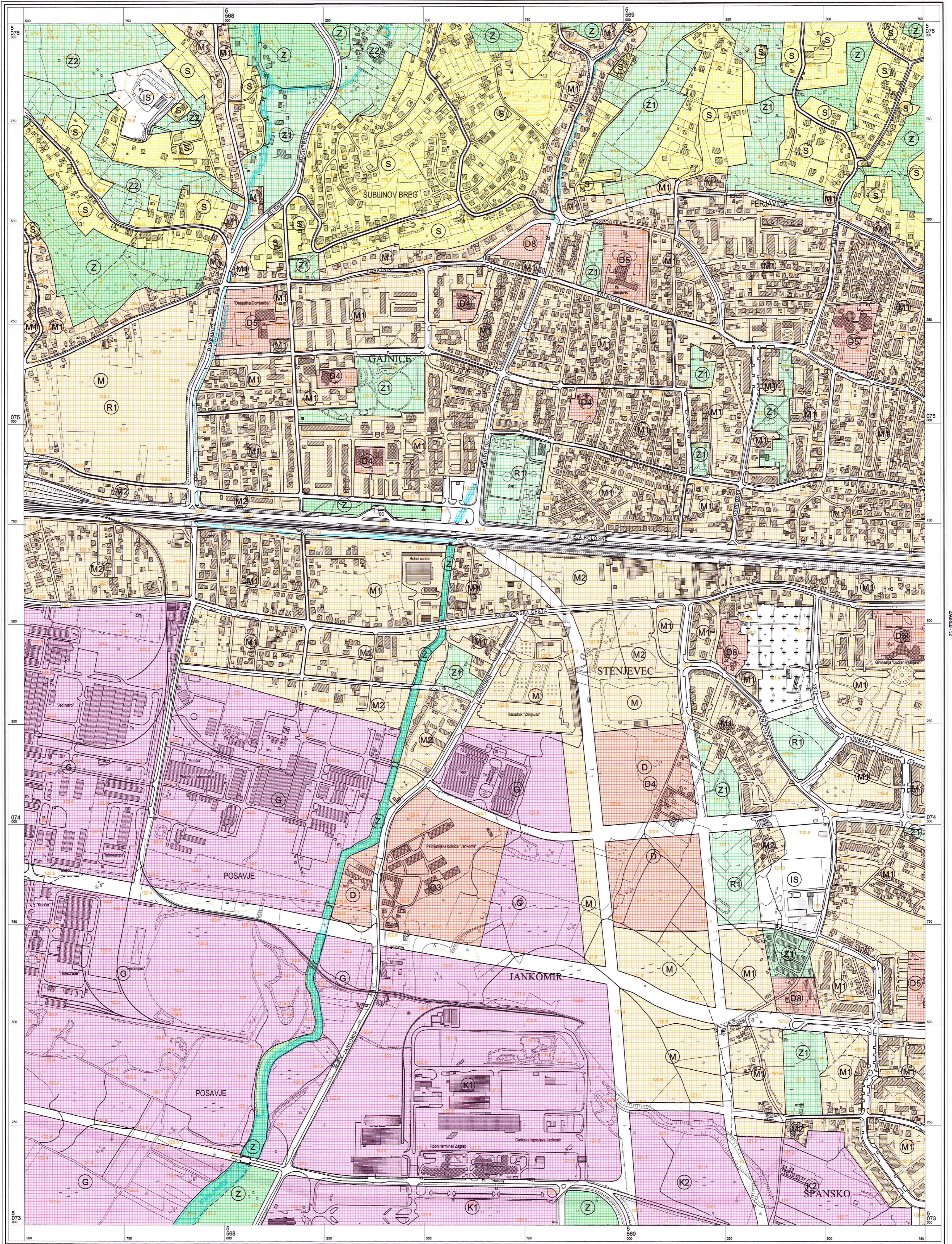


KATASTARSKE OPĆINE Izrada: Zavod za fotogrametriju d.d. - Zagreb

**REPUBLIKA HRVATSKA**  
**GRAD ZAGREB**  
 Gradski zavod za planiranje razvoja grada i zaštitu okoliša

ivica Fanjević dipl. inž. inž.  
 POMIČNIK PROJEKTOVALNIKA  
 ZA URBANISTIČKO PLANIRANJE I  
 ZAŠTITU OKOLIŠA  
 ZAGREB, 2003.


Aerofotogrametrijsko snimanje : veljača 1998. god.  
 Tiskano : 1999. god.



ZAGREB - 41

© Gradski zavod za planiranje razvoja Grada i zaštitu okoliša Grada Zagreba  
 Državna geodetska uprava Republike Hrvatske  
 Gradski zavod za katastar i geodetske poslove Grada Zagreba

Mjerilo 1 : 5000



Ekvidistancija 5 m

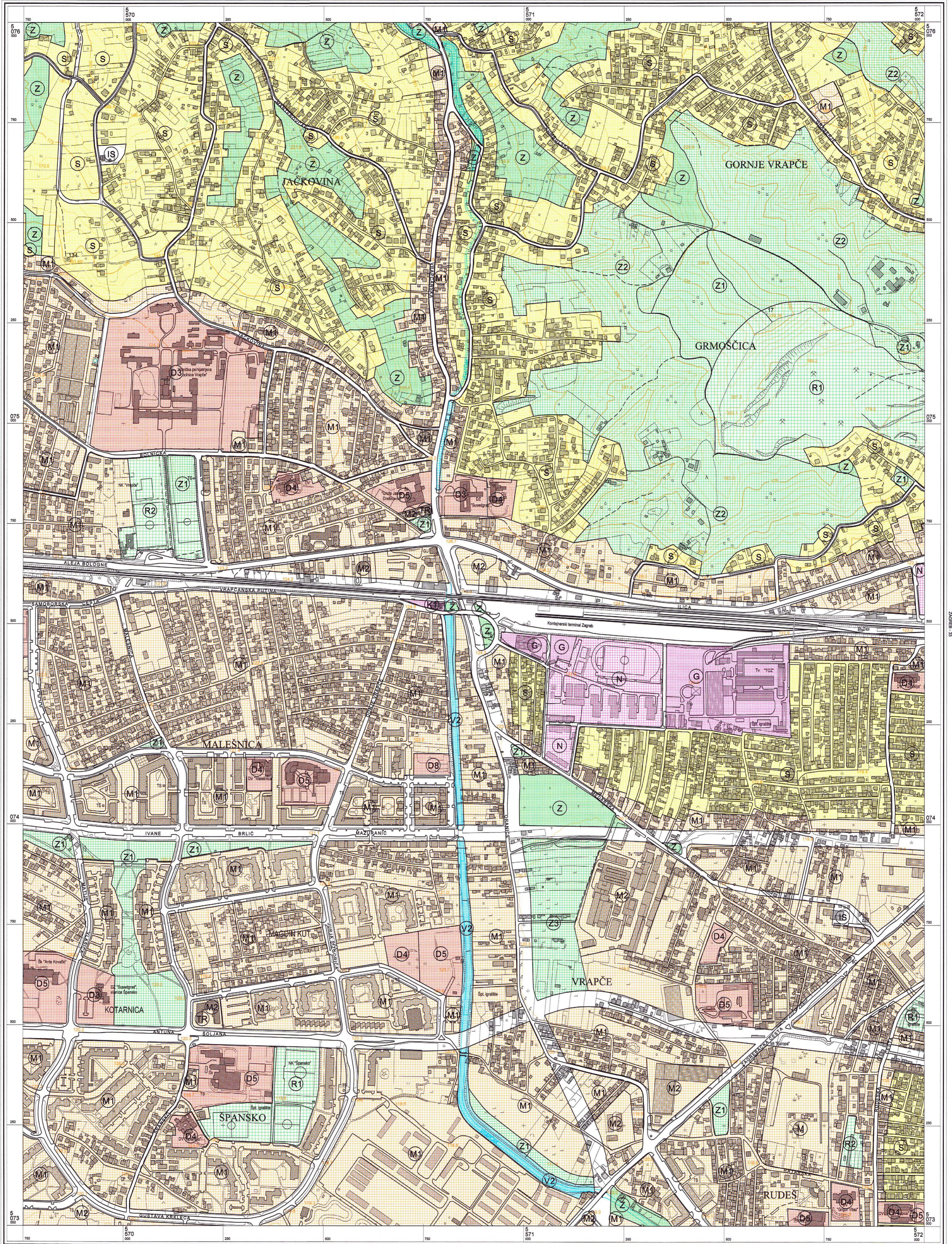
KATASTARSKE OPĆINE

**REPUBLIKA HRVATSKA**  
**GRAD ZAGREB**  
 Gradski zavod za planiranje razvoja Grada i zaštitu okoliša

Ivica Fanjek, dipl. ing. arh.  
 POMOĆNIK PROJEKCIJENIKA  
 PROJEKCIJENIČKI  
 ZAGREB, 2003.


Izradba: Geofoto - Zagreb

Aerofotogrametrijsko snimanje : veljača 1998. god.  
 Tiskano : 1999. god.



© Gradski zavod za planiranje razvoja Grada i zaštitu okoliša Grada Zagreba  
 Državna geodetska uprava Republike Hrvatske  
 Gradski zavod za katastar i geodetske poslove Grada Zagreba

Mjerilo 1 : 5000

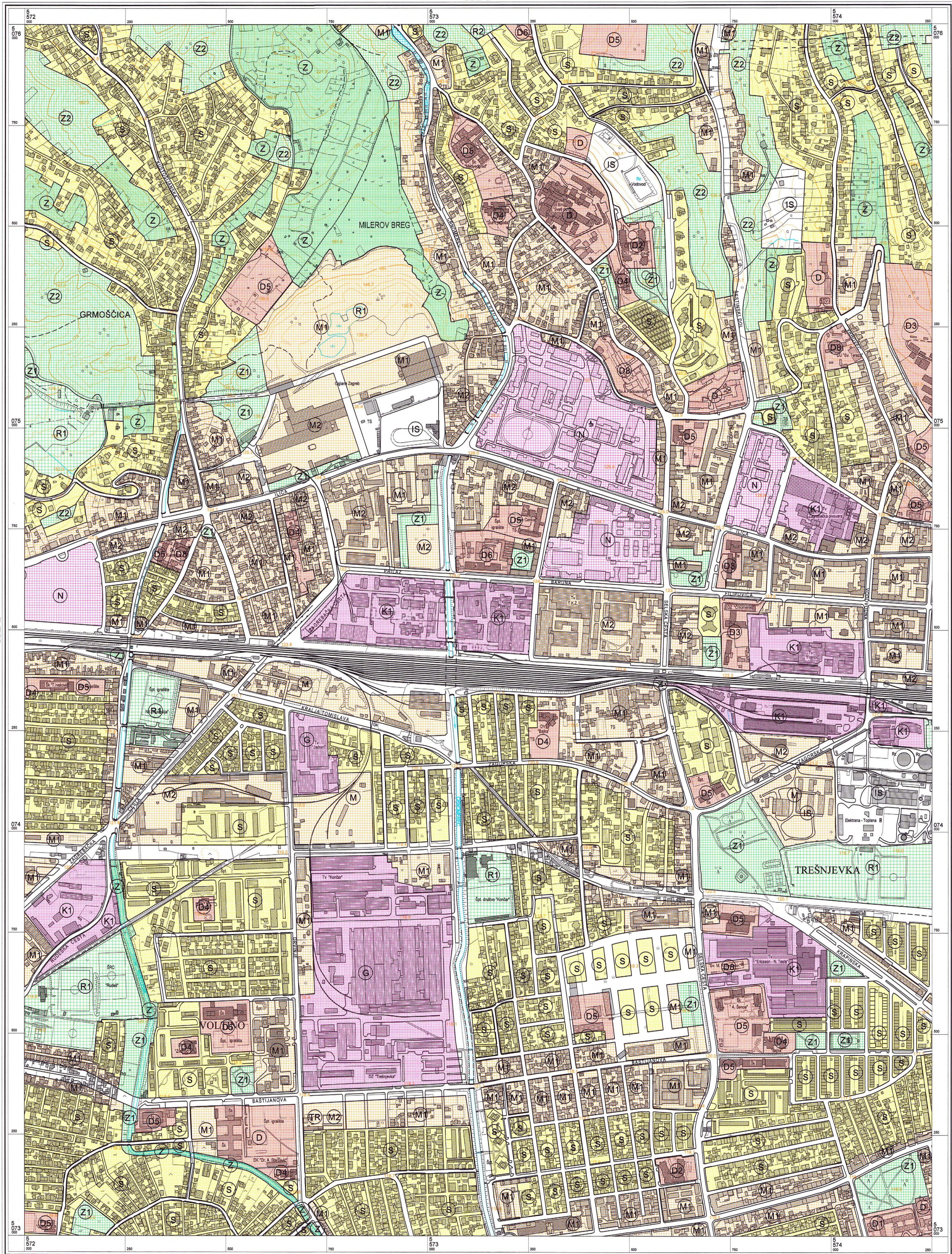


Ekvidistanca 5 m

KATASTARSKA OPĆINE  
**GRAD ZAGREB**  
 Gradski zavod za planiranje razvoja Grada i zaštitu okoliša  
 Ivica Flanjek, dipl.ing. arh.  
 POMOĆNIK PROJEKTOVALNIKA  
 P.O. GRADONAČELNIČE  
 Zagreb, 2003.


Izradba: Geofoto - Zagreb

Aerofotogrametrijsko snimanje : veljača 1998. god.  
 Tiskano : 1999. god.



© Gradski zavod za planiranje razvoja Grada i zaštitu okoliša Grada Zagreba  
 Državna geodetska uprava Republike Hrvatske  
 Gradski zavod za katastar i geodetske poslove Grada Zagreba

Mjerilo 1 : 5000



Ekvidistanca 5 m

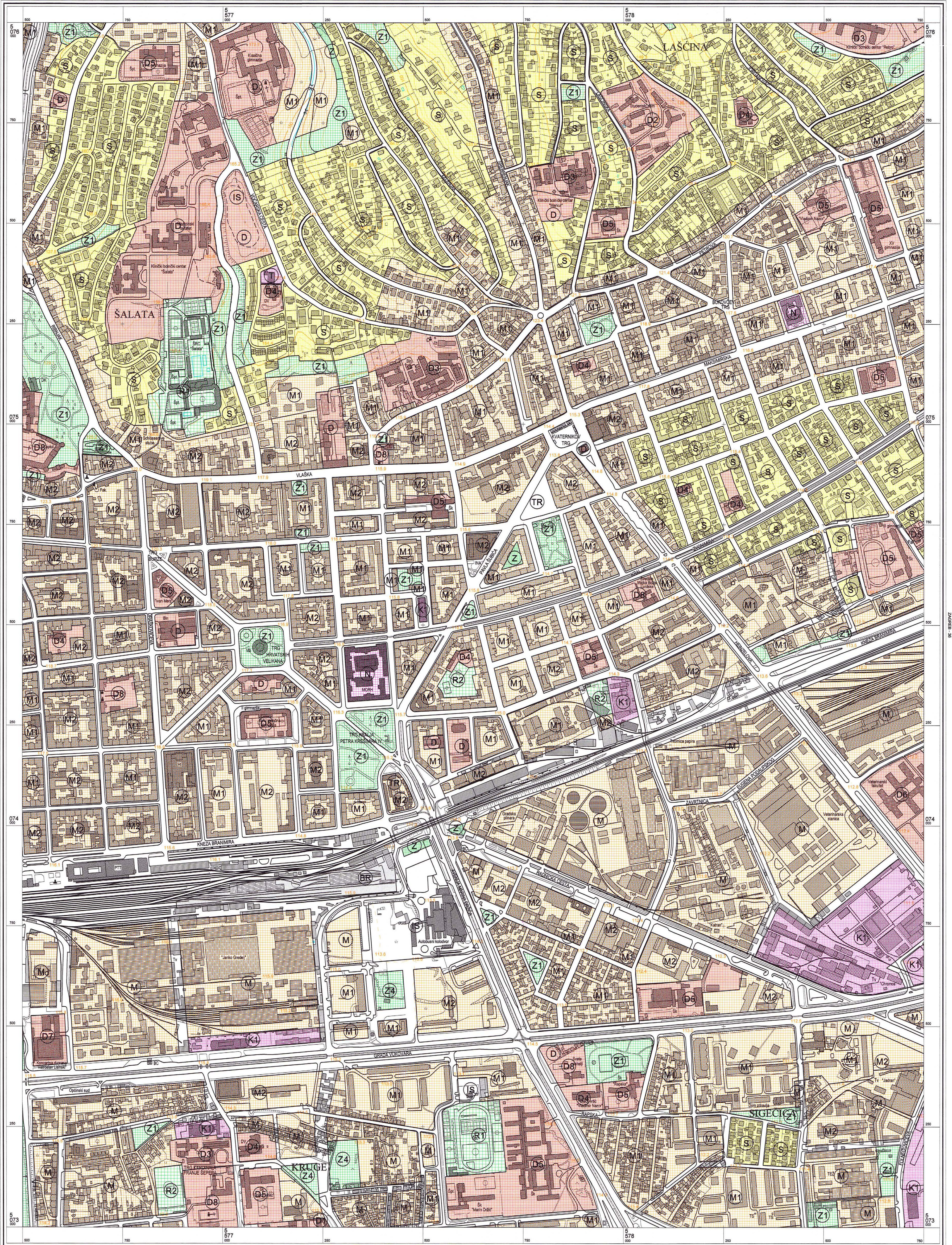
KATASTARSKE OPĆINE

Izrada: Geofoto - Zagreb

**GRAD ZAGREB**  
 Gradski zavod za planiranje razvoja Grada i zaštitu okoliša  
 Ibrica Fanjek dipl.ing.arh.  
 POMOĆNIK PROJEKTOVA  
 P.O. GRADONAČELNICE  
 Zagreb, 2003.


Aerofotogrametrijsko snimanje : veljača 1998. god.  
 Tiskano : 1999. god.





© Gradski zavod za planiranje razvoja Grada i zaštitu okoliša Grada Zagreba  
 Državna geodetska uprava Republike Hrvatske  
 Gradski zavod za katastar i geodetske poslove Grada Zagreba

Mjerilo 1 : 5000



Ekvidistanca 5 m


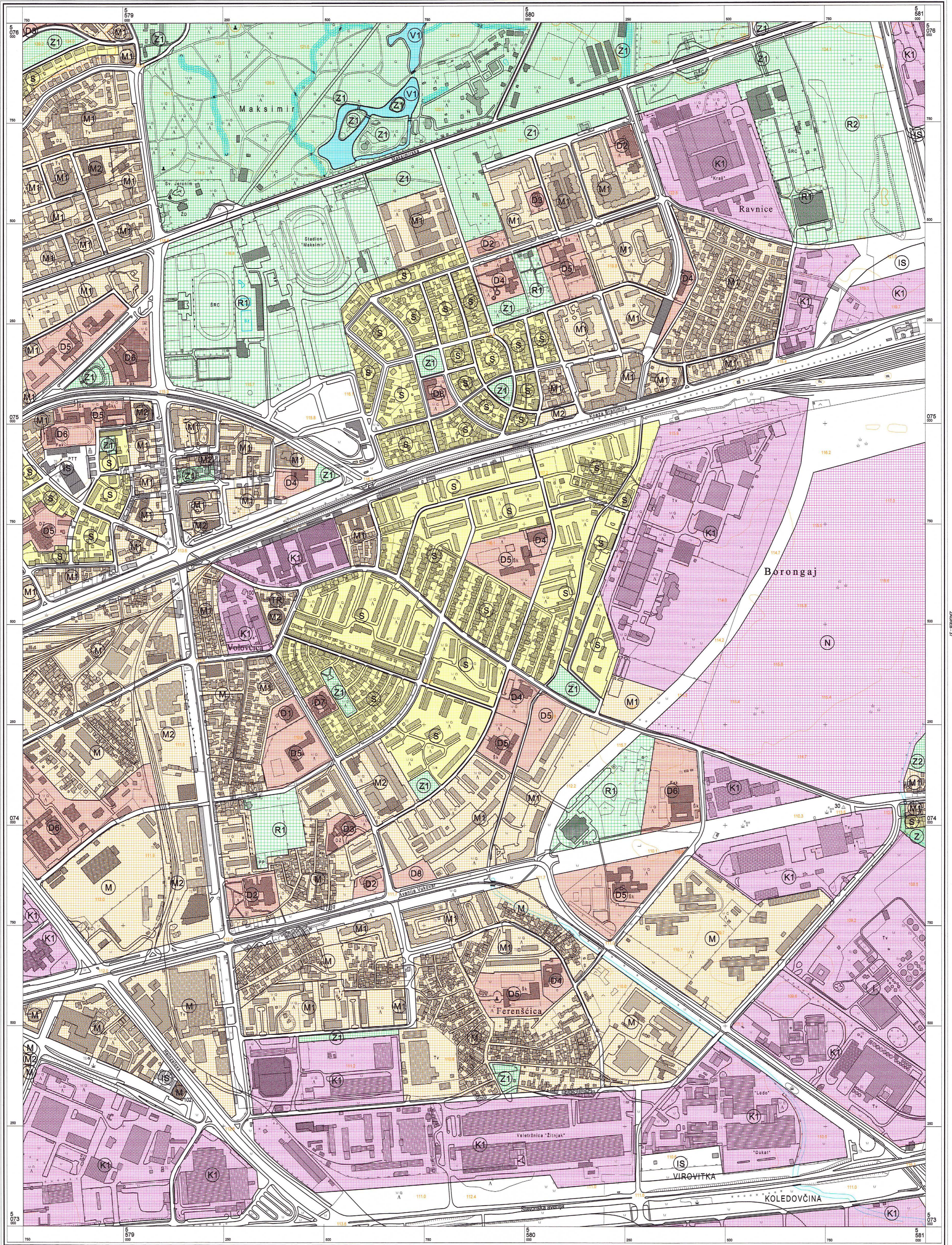
KATASTARSKE OPĆINE

**GRAD ZAGREB**  
 Gradski zavod za planiranje razvoja Grada i zaštitu okoliša

Prof. dr. sc. Fanjević, dipl. ing. arh.  
 ROMČIĆIĆ/PROJEKTOVALAČ  
 GRAĐOVINARSTVO  
 Zagreb, 2003.

Izradba: Geofoto - Zagreb

Aerofotogrametrijsko snimanje : veljača 1998. god.  
 Tiskano : 1999. god.

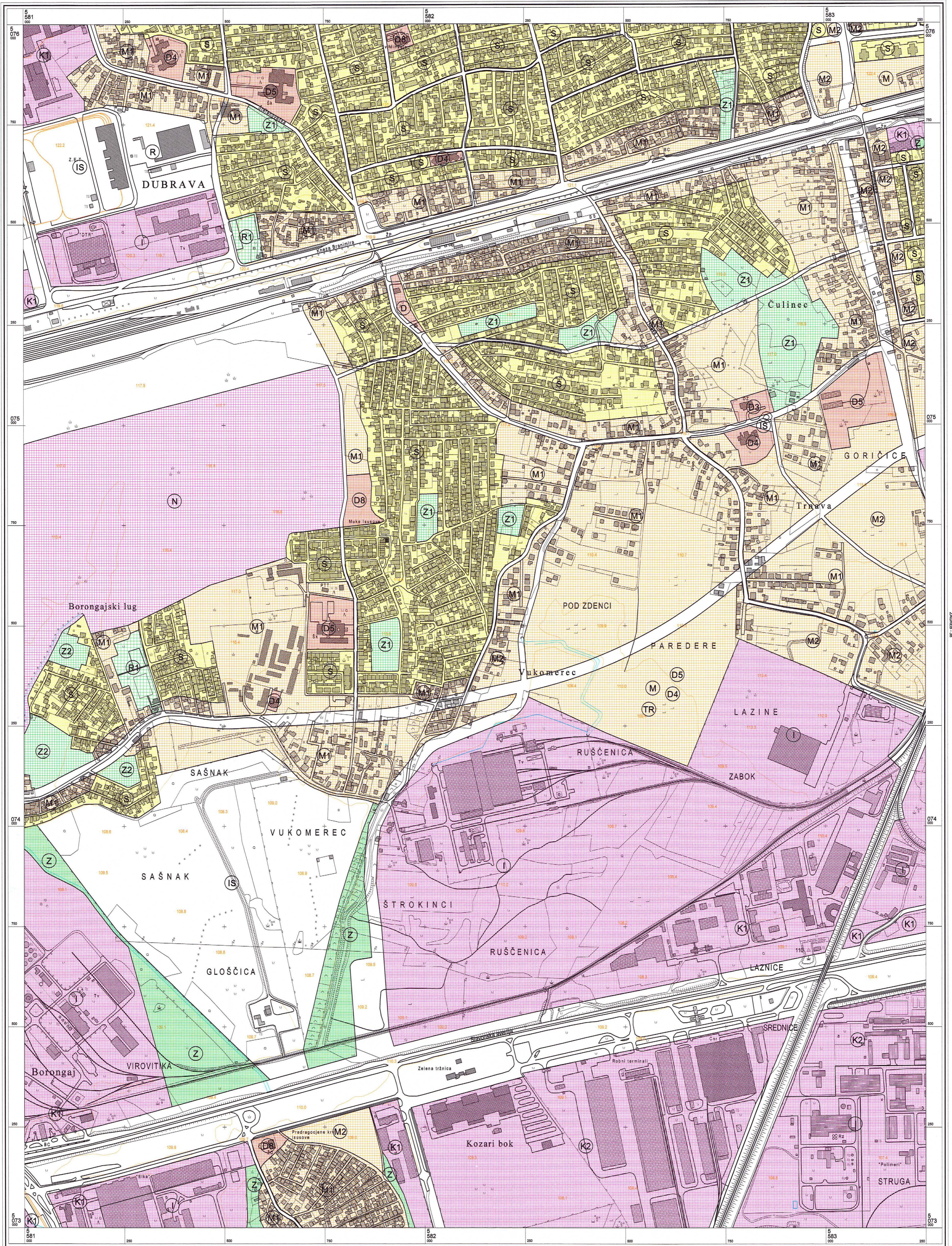


KATASTARSKE OPĆINE Izdamba: Zavod za fotogrametriju d.d. - Zagreb

REPUBLIKA HRVATSKA  
 GRAD ZAGREB  
 Gradski zavod za planiranje razvoja Grada i zaštitu okoliša

Nica Franjek, dipl.ing.arh.  
 PROJEKCIJSKI PROJEKTOVAČ  
 PROJEKCIJSKI PROJEKTOVAČ  
 ZAGREB, 2003.


Aerofotogrametrijsko snimanje : veljača 1998. god.  
 Tiskano : 1999. god.



© Gradski zavod za planiranje razvoja Grada i zaštitu okoliša Grada Zagreba  
 Državna geodetska uprava Republike Hrvatske  
 Gradski zavod za katastar i geodetske poslove Grada Zagreba

Mjerilo 1 : 5000

ZAGREB - 37



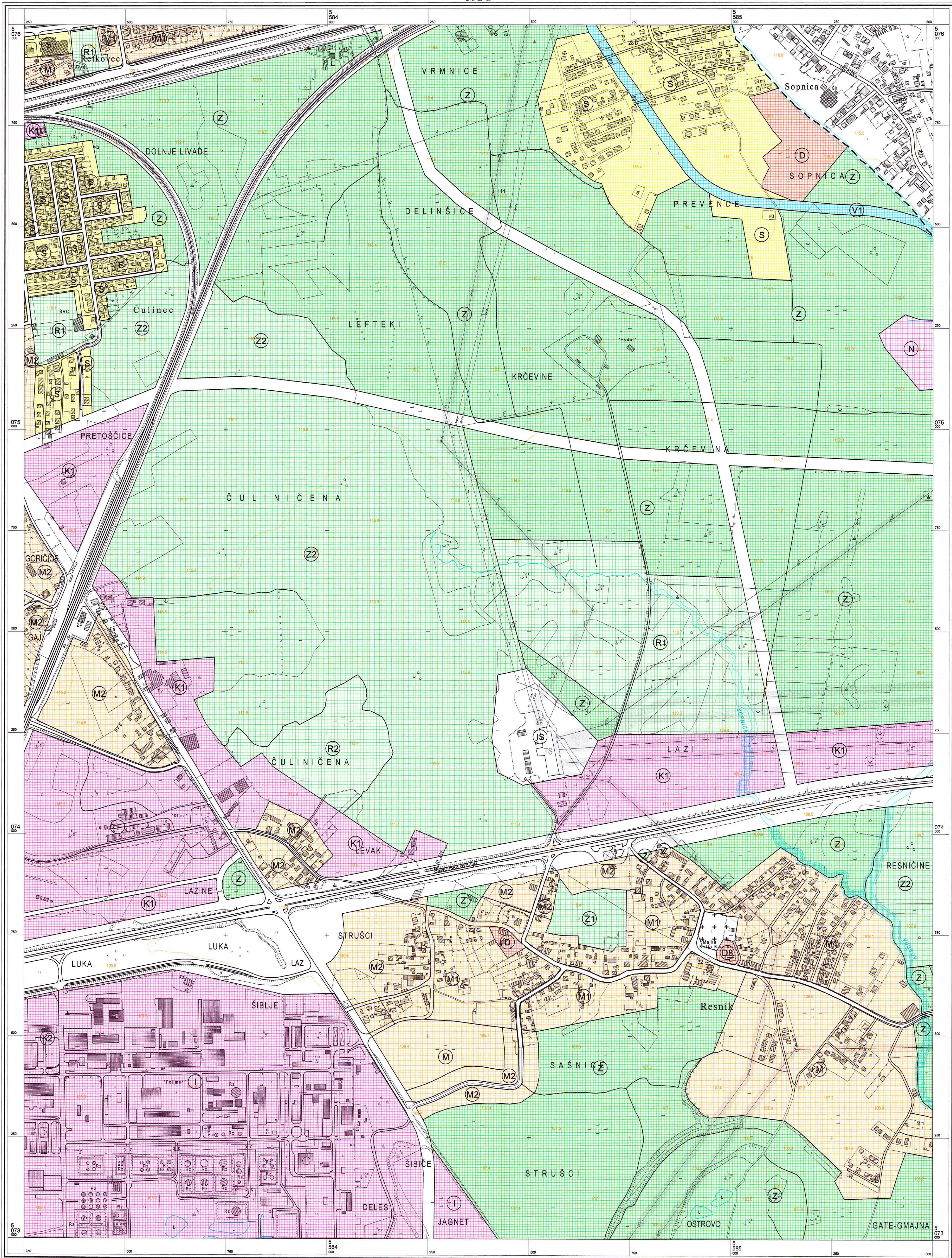
Ekvidistancija 5 m

KATASTRARSKE OPĆINE Izdamba: Zavod za fotogrametriju d.d. - Zagreb

**GRAD ZAGREB**  
 Gradski zavod za planiranje razvoja Grada i zaštitu okoliša

Mica Fanek dipl.ing.arh.  
 POMIČNIK PROJEKTOVA  
 PO. BRADONACELNICE  
 Zagreb, 2003.

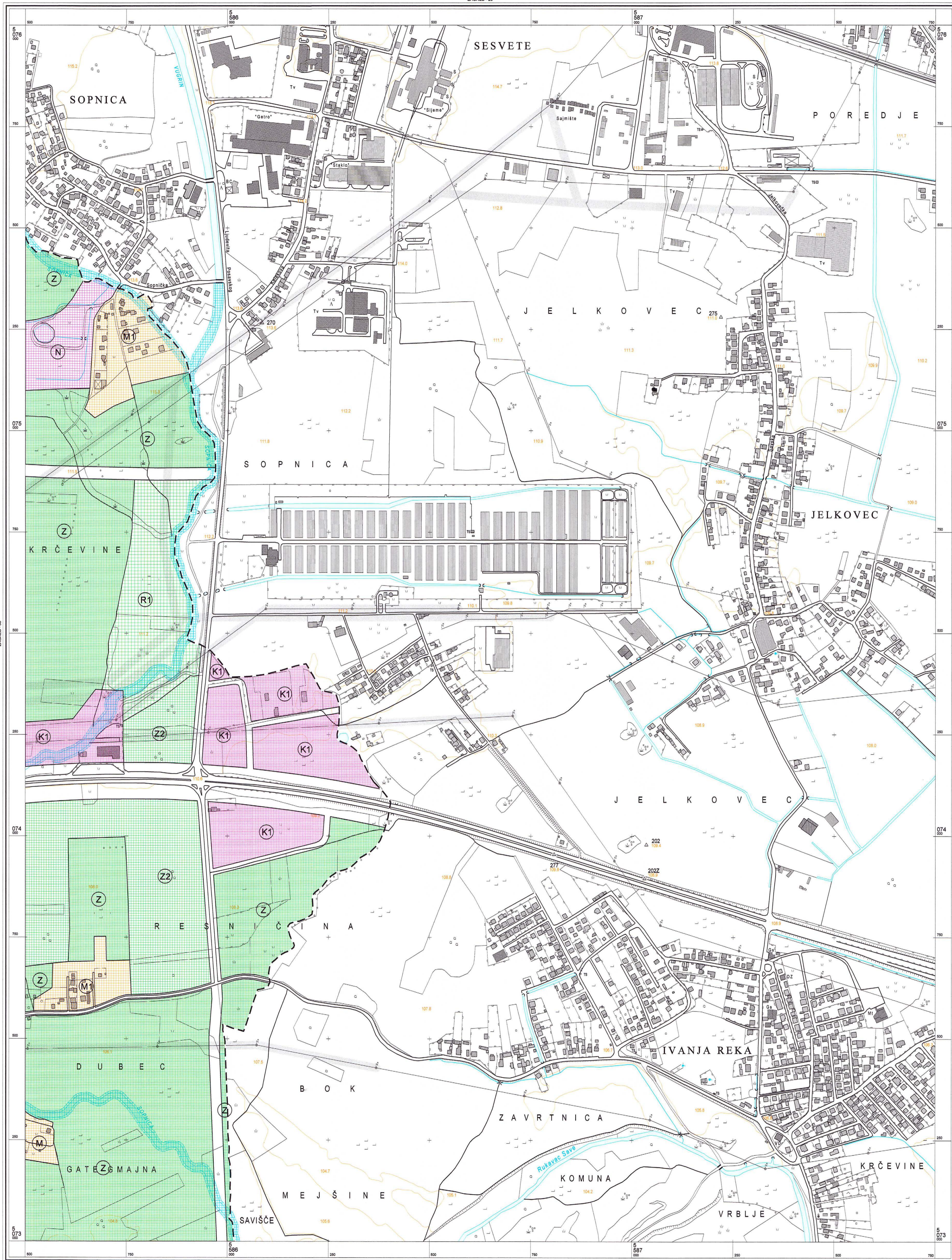
Aerofotogrametrijsko snimanje - veljača 1998. god.  
 Tiskano : 1999. god.

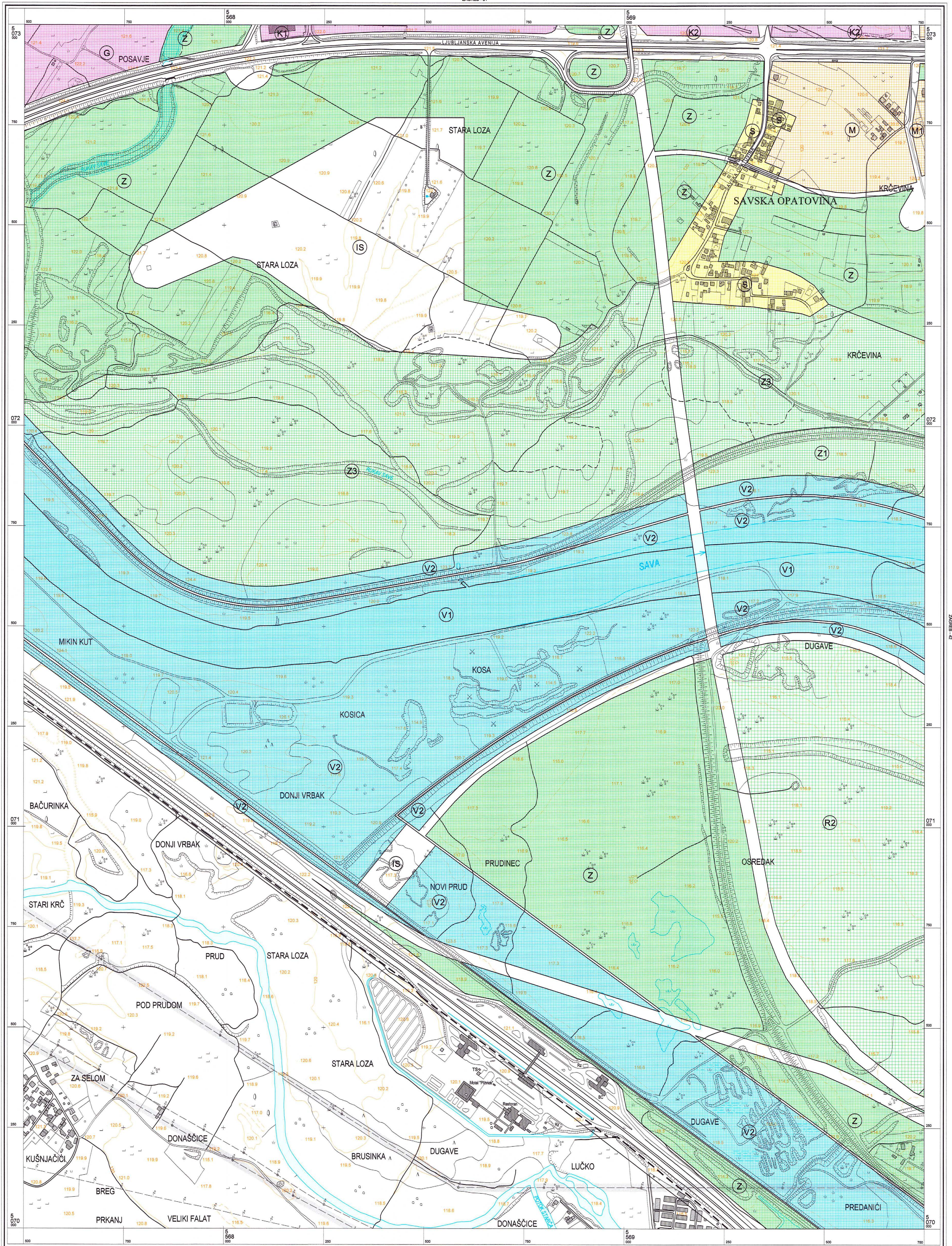


KATASTARSKA OPĆINE Izradba: Zavod za fotogrametriju d.d. - Zagreb

A. B. C. **REPUBLIKA HRVATSKA**  
**GRAD ZAGREB**  
 Gradski zavod za planiranje razvoja Grada i zaštitu okoliša  
 Vica Fanjek, dipl.ing. arh.  
 POMOĆNIK PROJEKCIJARA  
 P.O. GRADONAČELNIČICE  
 Zagreb, 2003.


Aerofotogrametrijsko snimanje: veljača 1998. god.  
 Tiskano: 1999. god.





© Gradski zavod za planiranje razvoja Grada i zaštitu okoliša Grada Zagreba  
 Državna geodetska uprava Republike Hrvatske  
 Gradski zavod za katastar i geodetske poslove Grada Zagreba

Mjerilo 1 : 5000



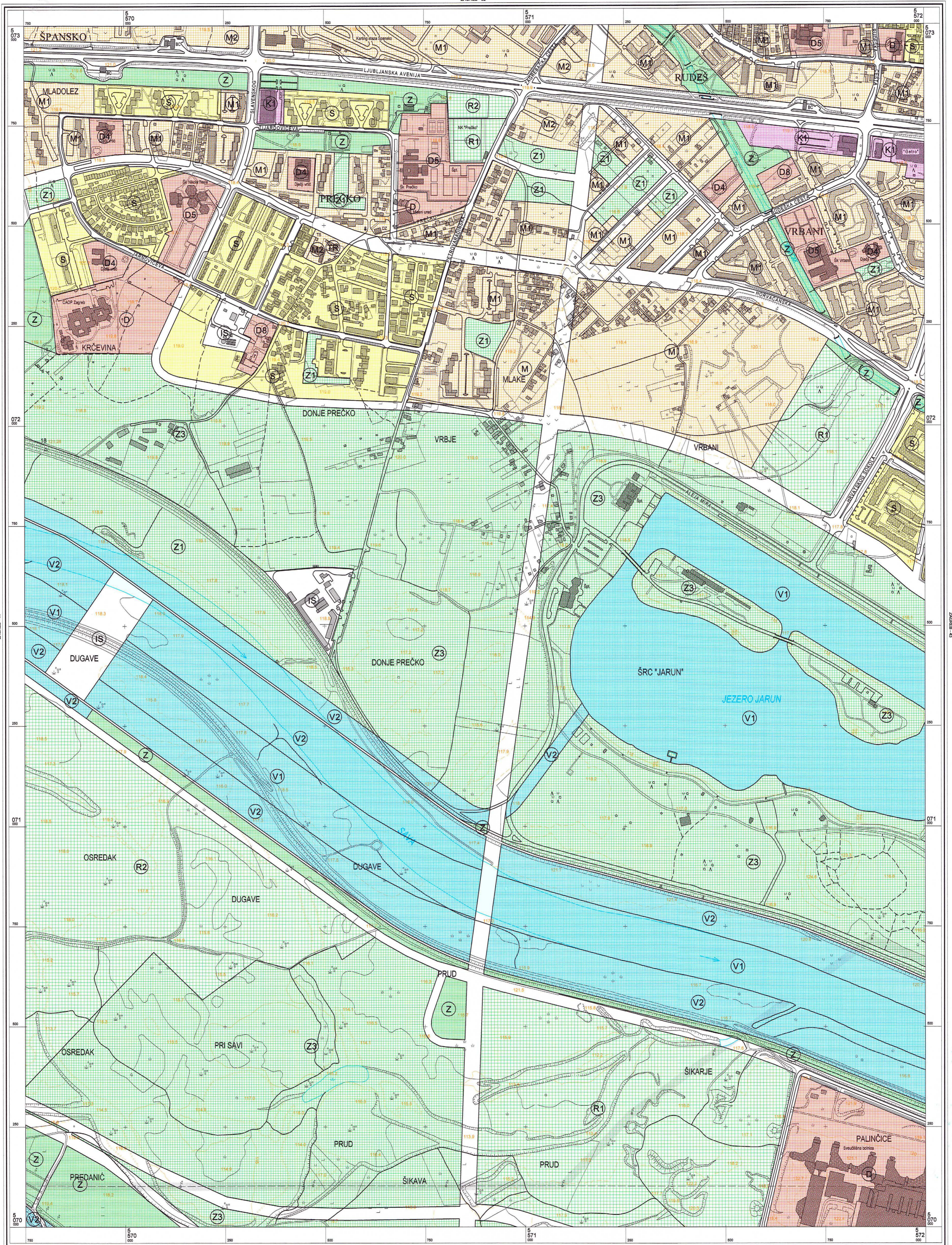
Ekvidistanca 5 m

KATAstarske Općine  
 A  
 B  
 C  
 D  
 E  
 F  
 G  
 H  
 I  
 J  
 K  
 L  
 M  
 N  
 O  
 P  
 Q  
 R  
 S  
 T  
 U  
 V  
 W  
 X  
 Y  
 Z

IZRAĐBA: Geofoto - Zagreb


IZVICA Panjek / dipl. ing. arh.  
 POMOĆNIK PROJEKTOVALNIKA  
 P. O. GRADONAČELNICE  
 Zagreb, 2003.

Aerofotogrametrijsko snimanje : veljača 1996. god.  
 Tiskano : 1999. god.



© Gradski zavod za planiranje razvoja Grada i zaštiti okoliša Grada Zagreba  
 Državna geodetska uprava Republike Hrvatske  
 Gradski zavod za katastar i geodetske poslove Grada Zagreba

Mjerilo 1 : 5000



Ekvidistanca 5 m

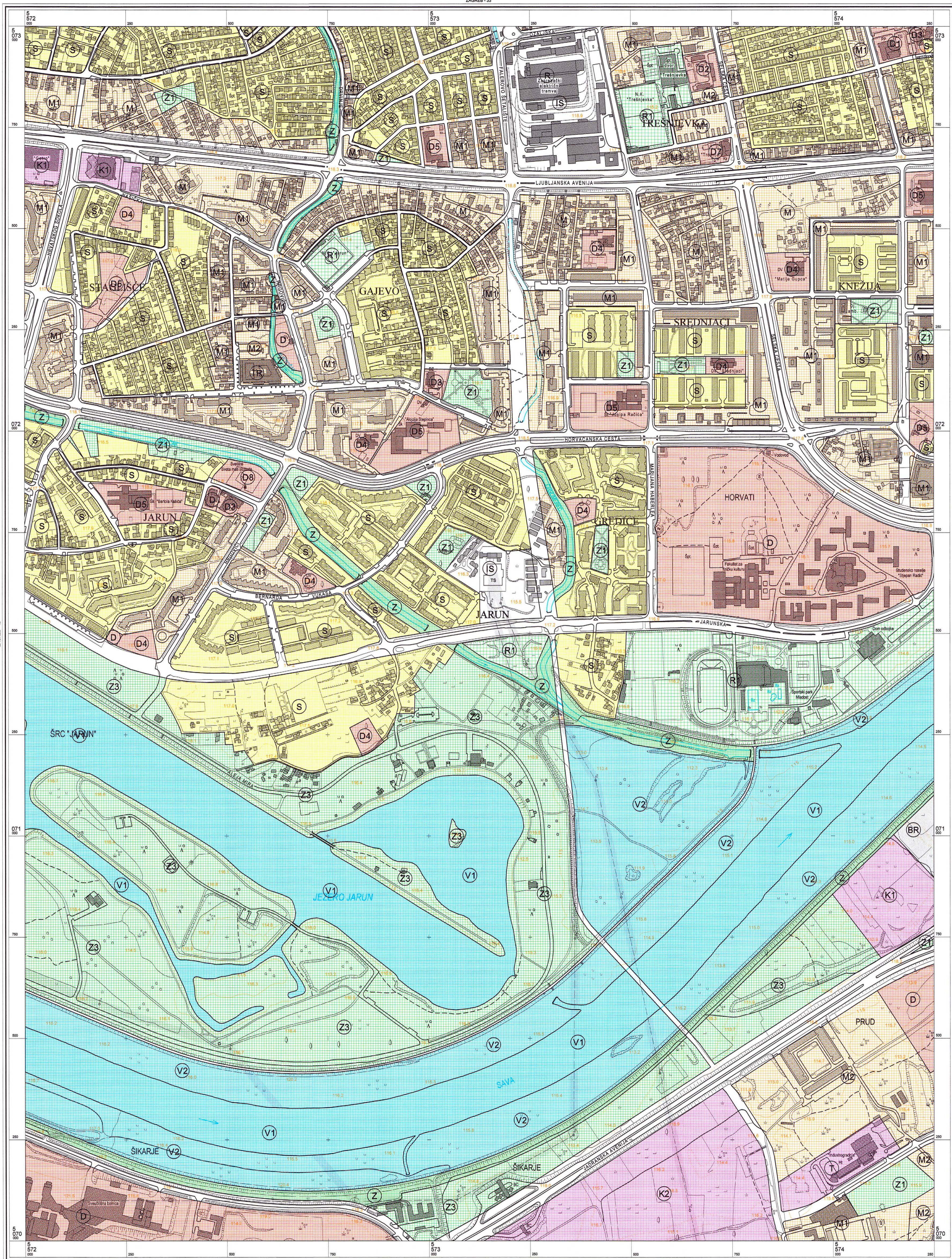
KATASTRARSKE OPĆINE

**REPUBLIKA HRVATSKA**  
**GRAD ZAGREB**  
 Gradski zavod za planiranje razvoja Grada i zaštiti okoliša

Vica Faneš, dipl.ing.arh.  
 POMODNIK PROJEKTOVANIK  
 P.O. GRADONAČELNICE  
 Zagreb, 2003.


Izradba: Geofoto - Zagreb

Aerofotogrametrijsko snimanje : veljača 1998. god.  
 Tiskano : 1999. god.



© Gradski zavod za planiranje razvoja Grada i zaštitu okoliša Grada Zagreba  
 Državna geodetska uprava Republike Hrvatske  
 Gradski zavod za katastar i geodetske poslove Grada Zagreba

Mjerilo 1 : 5000

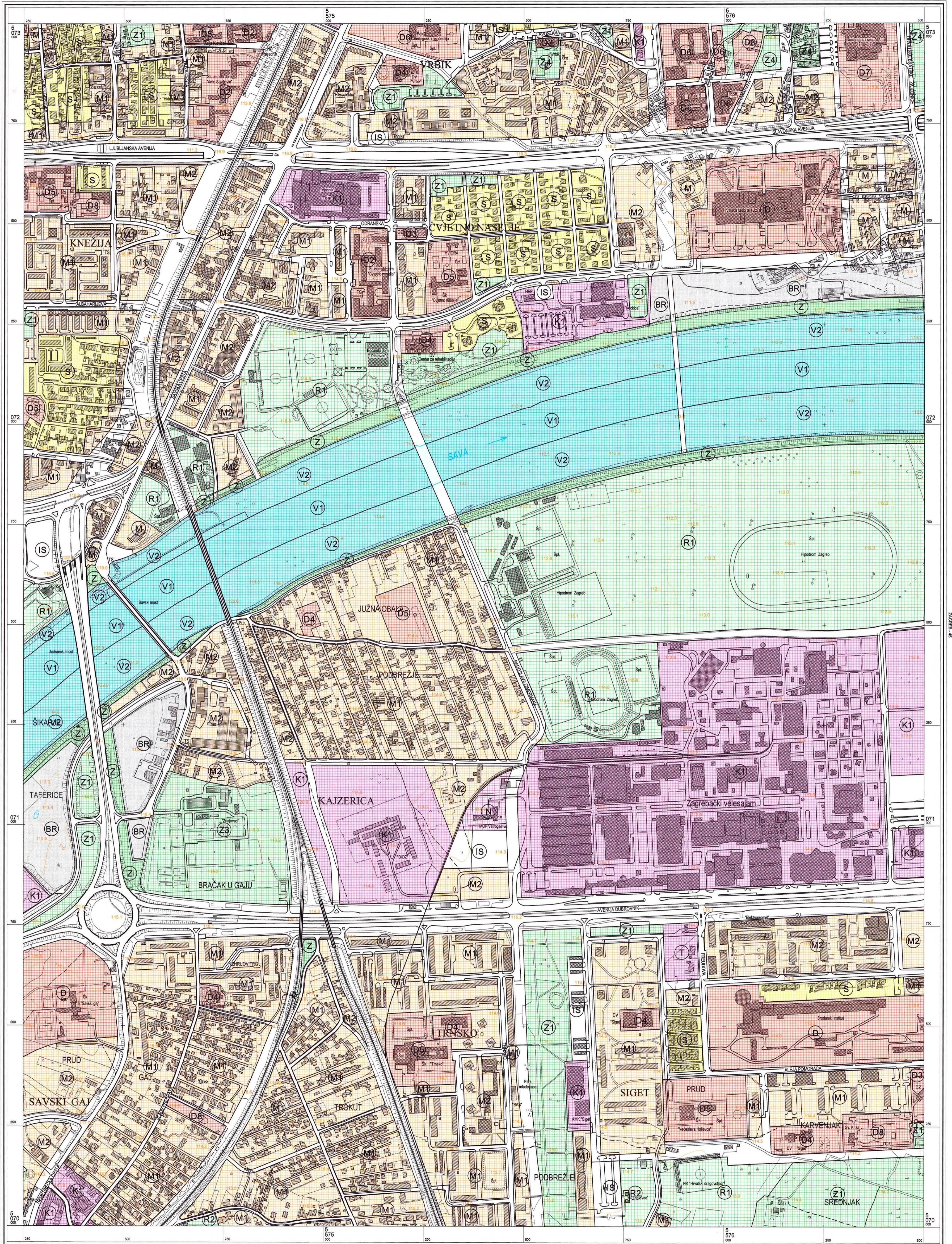


Ekvidistancija 5 m

KATASTARSKE OPĆINE  
 A  
 B  
 C  
 Gradski zavod za planiranje razvoja Grada i zaštitu okoliša  
 Ivača Fanjek, dipl. ing. arh.  
 POMOĆNIK PROJEKTOVALNIKA  
 P.O. GRADONAČELNIČICE  
 Zagreb, 2003.


Izradba: Geofoto - Zagreb

Aerofotogrametrijsko snimanje : veljača 1998. god.  
 Tiskano : 1999. god.



© Gradski zavod za planiranje razvoja Grada i zaštitu okoliša Grada Zagreba  
 Državna geodetska uprava Republike Hrvatske  
 Gradski zavod za katastar i geodetske poslove Grada Zagreba

Mjerilo 1 : 5000



Ekvidistanca 5 m

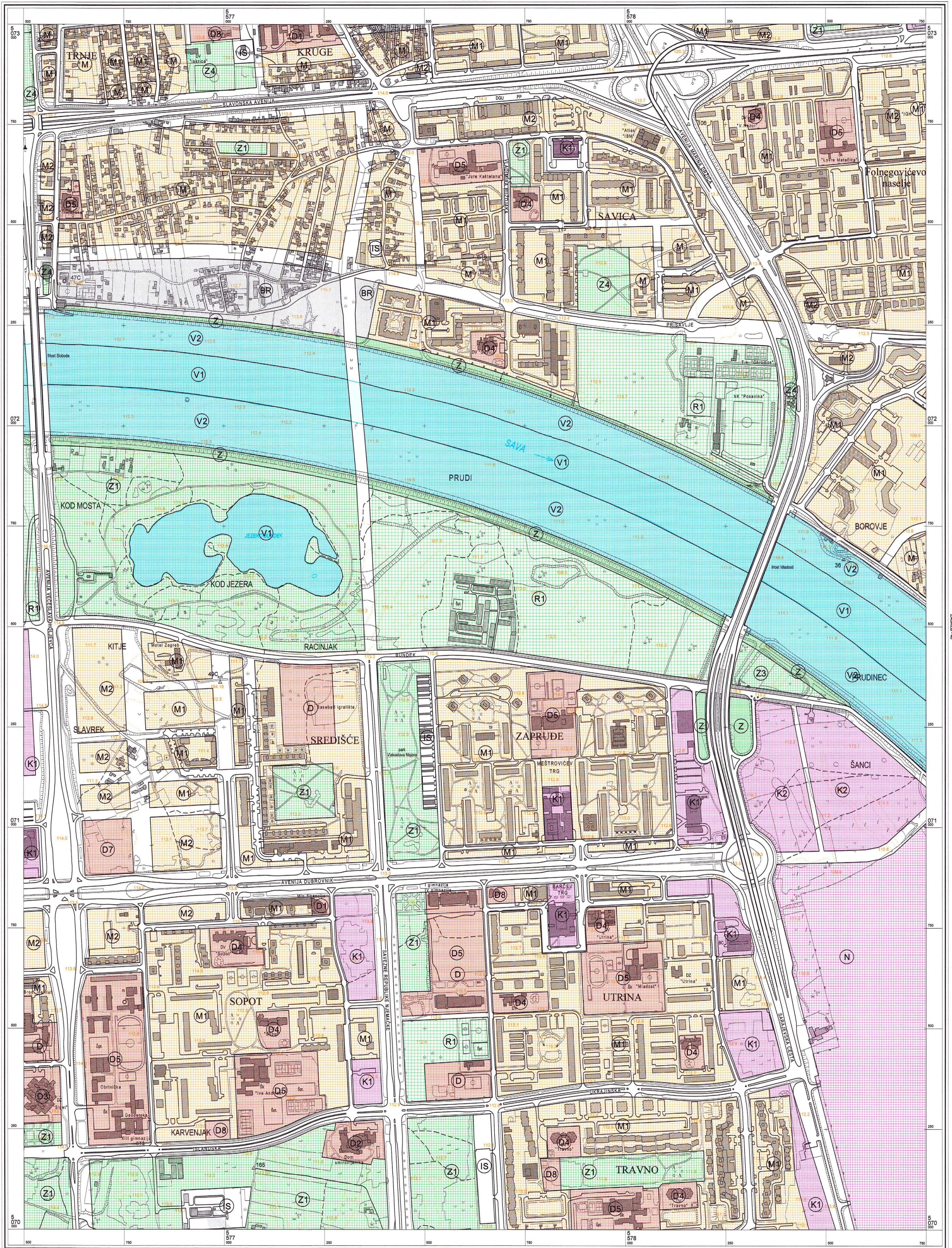
KATASTRASKE OPĆINE

**REPUBLIKA HRVATSKA**  
**GRAD ZAGREB**  
 Gradski zavod za planiranje razvoja grada i zaštitu okoliša

Olivera Fanjek, dipl. ing. arh.  
 POMOĆNIK PROJEKTOVALNIČARICE  
 P.O. GRADONAČELNIČICE  
 Zagreb, 2003.


Izrada: Geofoto - Zagreb

Aerofotogrametrijsko snimanje : veljača 1998. god.  
 Tiskano : 1999. god.



© Gradski zavod za planiranje razvoja Grada i zaštitu okoliša Grada Zagreba  
 Državna geodetska uprava Republike Hrvatske  
 Gradski zavod za katastar i geodetske poslove Grada Zagreba

Mjerilo 1 : 5000



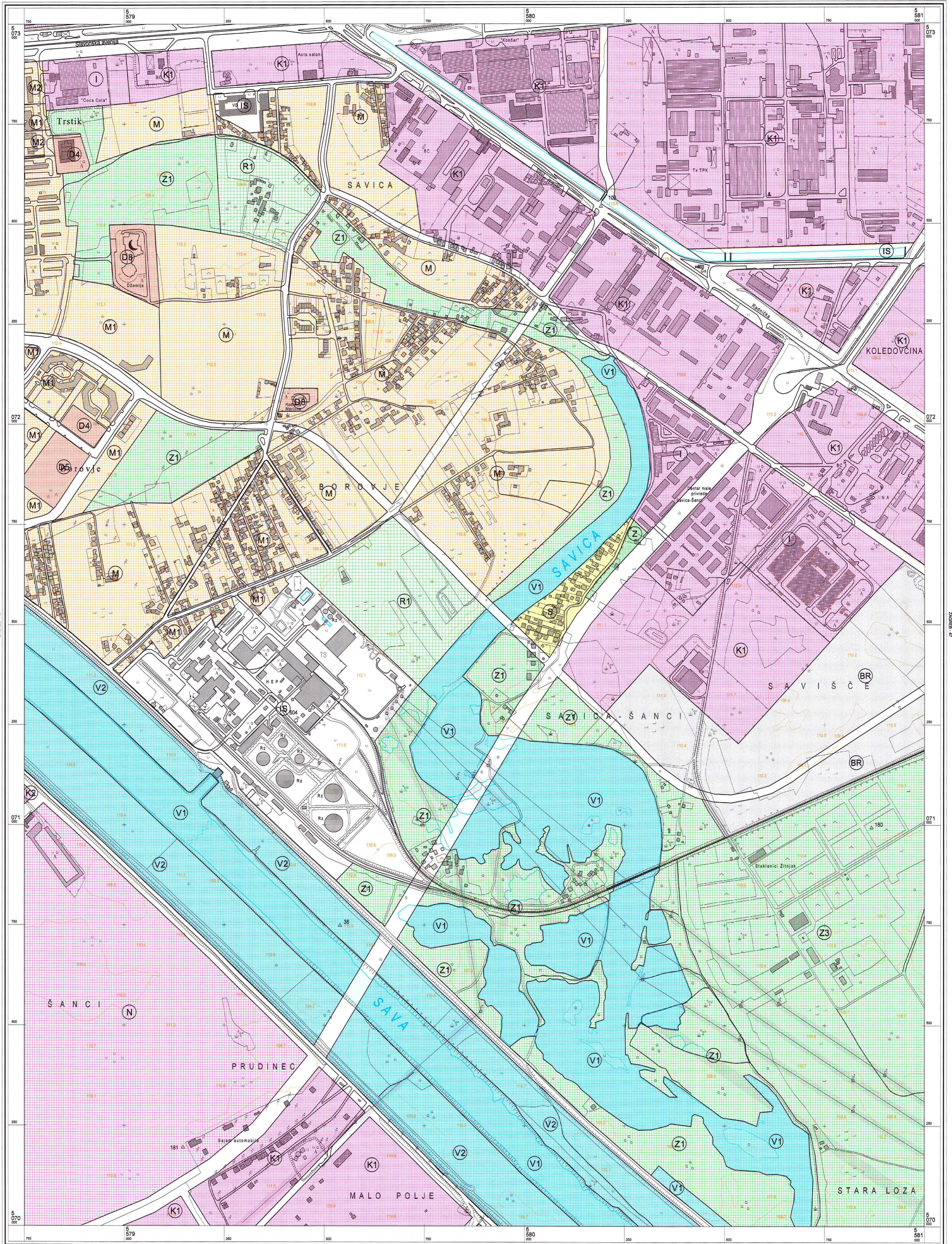
Ekvidistanca 5 m

ZAGREB - 45

KATASTARSKE OPĆINE  
 REPUBLIKA HRVATSKA  
 GRAD ZAGREB  
 Gradski zavod za planiranje razvoja Grada i zaštitu okoliša  
 Stjepan Fanjek dipl. ing. arh.  
 POMOĆNIK PROJEKTOVALNIKA  
 ZA PLANIRANJE I KATASTAR  
 ZAGREB, 2003.

Izradba: Geofoto - Zagreb

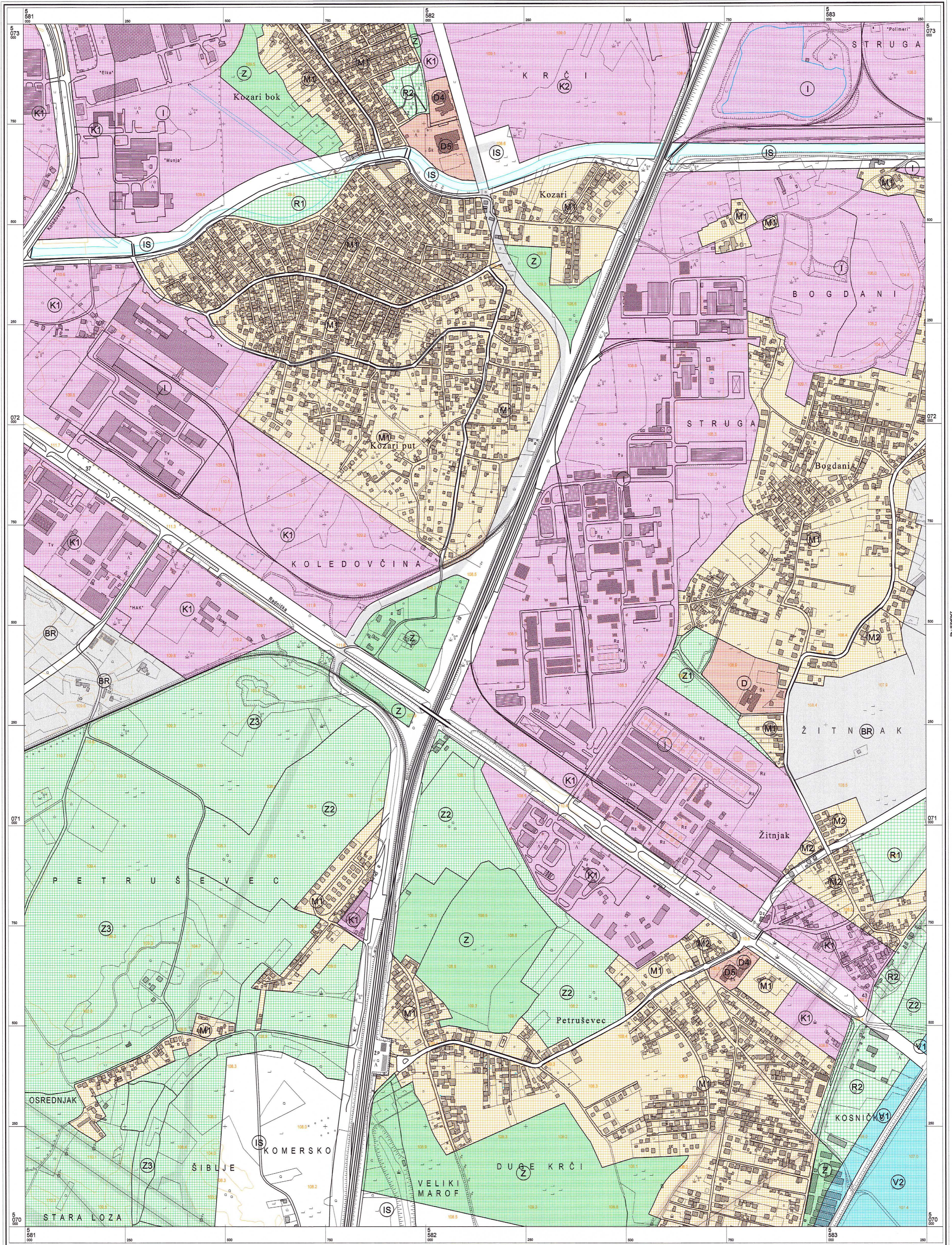
Aerofotogrametrijsko snimanje : veljača 1998. god.  
 Tiskano : 1999. god.



KATASTRARSKE OPĆINE Izrada: Zavod za fotogrametriju d.d. - Zagreb

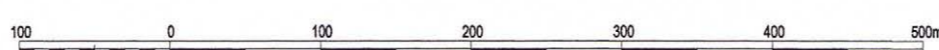
VELIKA HRVATSKA REPUBLIKA ZAGREB  
 GRADSKI ZAVOD ZA PLANIRANJE RAZVOJA GRADA I ZAŠTITU OKOLIŠA  
 Ivošević, dipl. ing. arh.  
 POMOĆNIK PRUČELNIKA  
 PROJEKTOVANJE I PLANIRANJE  
 ZAGREB, 2003.

Aerofotogrametrijsko snimanje: - veljača 1998. god.  
 Tiskano: 1999. god.



© Gradski zavod za planiranje razvoja Grada i zaštitu okoliša Grada Zagreba  
 Državna geodetska uprava Republike Hrvatske  
 Gradski zavod za katastar i geodetske poslove Grada Zagreba

Mjerilo 1 : 5000



Ekvidistancija 5 m

KATASTARSKE OPĆINE Izrada: Zavod za fotogrametriju d.d. - Zagreb

A  
B  
C

**GRAD ZAGREB**  
 Gradski zavod za planiranje razvoja Grada i zaštitu okoliša

Ivana Franjek, dipl.ing. arh.  
 POVIŠENIČKI PROJEKCIJARI  
 P.O. BRADONČELNICE  
 Zagreb, 2003.

Aerofotogrametrijsko snimanje - veljača 1998. god.  
 Tiskano : 1999. god.

