GRAD ZAGREB

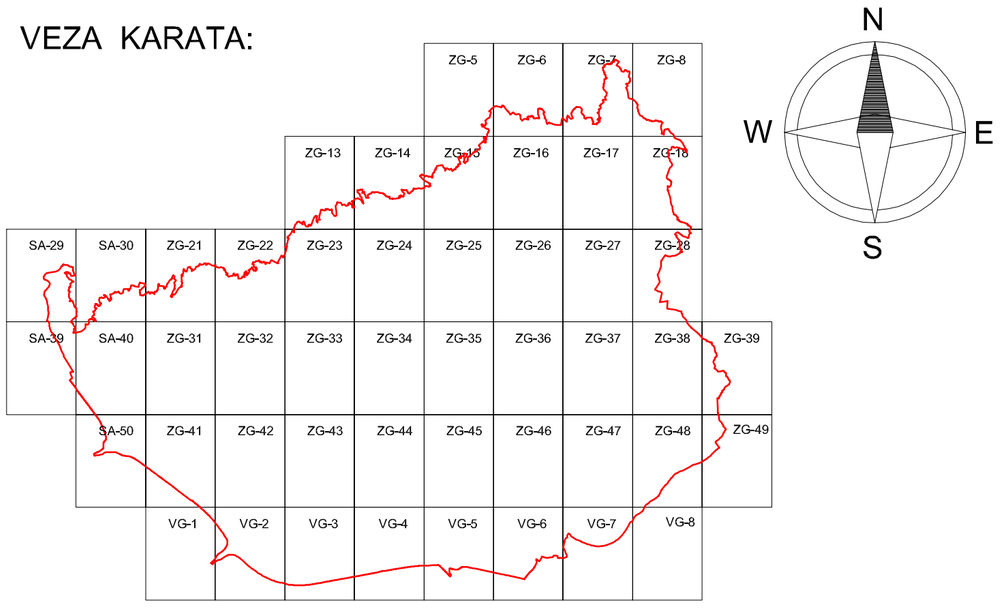
GENERALNI URBANISTIČKI PLAN GRADA ZAGREBA

KORIŠTENJE I NAMJENA PROSTORA

TUMAČ PLANSKOG ZNAKOVLJA

- S — STAMBENA NAMJENA
- M — MJEŠOVITA NAMJENA
- M1 — MJEŠOVITA NAMJENA - PRETEŽITO STAMBENA
- M2 — MJEŠOVITA NAMJENA - PRETEŽITO POSLOVNA
- D — JAVNA I DRUŠTVENA NAMJENA
- D1 — JAVNA I DRUŠTVENA NAMJENA - UPRAVNA
- D2 — JAVNA I DRUŠTVENA NAMJENA - SOCIJALNA
- D3 — JAVNA I DRUŠTVENA NAMJENA - ZDRAVSTVENA
- D4 — JAVNA I DRUŠTVENA NAMJENA - PREDŠKOLSKA
- D5 — JAVNA I DRUŠTVENA NAMJENA - ŠKOLSKA
- D6 — JAVNA I DRUŠTVENA NAMJENA - VISOKO UČILIŠTE I ZNANOST, TEHNOLOŠKI PARKOVI
- D7 — JAVNA I DRUŠTVENA NAMJENA - KULTURNA
- D8 — JAVNA I DRUŠTVENA NAMJENA - VJERSKA
- G — GOSPODARSKA NAMJENA
- I — GOSPODARSKA NAMJENA - PROIZVODNA
- K1 — GOSPODARSKA NAMJENA - POSLOVNA
- K2 — GOSPODARSKA NAMJENA - TRGOVAČKI KOMPLEKSI
- T — GOSPODARSKA NAMJENA - UGOSTITELJSKO TURISTIČKA
- R1 — ŠPORTSKO-REKREACIJSKA NAMJENA - ŠPORT S GRADNJOM
- R2 — ŠPORTSKO-REKREACIJSKA NAMJENA - ŠPORT BEZ GRADNJE
- Z1 — JAVNE ZELENE POVRŠINE - JAVNI PARK
- Z2 — JAVNE ZELENE POVRŠINE - GRADSKE PARK ŠUME
- Z3 — JAVNE ZELENE POVRŠINE - TEMATSKI PARK
- Z4 — JAVNE GRADSKE POVRŠINE - TEMATSKE ZONE
- Z — ZAŠTITNE ZELENE POVRŠINE
- N — POSEBNA NAMJENA
- IS — POVRŠINE INFRASTRUKTURNIH SUSTAVA
- GROBLJE
- V1 — VODE I VODNA DOBRA - POVRŠINE POD VODOM
- V2 — VODE I VODNA DOBRA - POVRŠINE POVREMENO POD VODOM
- BR — POVRŠINE ZA BUDUĆI RAZVOJ
- KORIDOR POSEBNOG REŽIMA DALEKOVODA
- KORIDOR POSEBNOG REŽIMA POTOKA
- TR — TRŽNICA
- R — SPREMIŠTA TRAMVAJA I AUTOBUSA
- GRANICA GENERALNOG URBANISTIČKOG PLANA GRADA ZAGREBA

VEZA KARATA:



GRAD ZAGREB

GENERALNI URBANISTIČKI PLAN GRADA ZAGREBA

1. KORIŠTENJE I NAMJENA PROSTORA

Broj kartografskog prikaza: 1	Mjerilo kartografskog prikaza: 1:5000
Program mjera za unapređenje stanja u prostoru Grada Zagreba za razdoblje 2005.-2009.(Sl. glasnik Grada Zagreba 6/05, 10/06, 14/06, 18/06, 4/07 i 07/07)	Odluka o donošenju Generalnoga urbanističkog plana grada Zagreba (Sl. glasnik Grada Zagreba 16/07)
Javna rasprava objavljena je: 8. kolovoza 2007.	Javni uvid: 16. kolovoza - 14. rujna 2007.
Pečat Gradskog zavoda za prostorno uređenje odgovornog za provođenje javne rasprave:	Odgovorna osoba za provođenje javne rasprave: Ranko Šehtel, dipl. ing. arh.
Suglasnost na plan prema članku 26. Zakona o prostornom uređenju (Narodne novine br.30/94, 68/98, 61/00, 32/02 i 100/04) izdana od Gradskog ureda za prostorno uređenje, zaštitu okoliša, izgradnju Grada, graditeljstvo, komunalne poslove i promet: Klasa:350-02/2007-01/0028, Ur.broj:251-13-01/001-07-11, od 28. studenog 2007.	
Izradio: Gradski zavod za prostorno uređenje 10000 Zagreb, Ulica Republike Austrije 18	
Pečat Gradskog zavoda za prostorno uređenje - izrađivača Plana:	Odgovorna osoba izrađivača plana: Pročelnik Gradskog zavoda za prostorno uređenje Ivica Fanjek, dipl. ing. arh.
Koordinator Plana: Ivica Fanjek, dipl.ing.arh.	

Stručni tim u izradi plana:

1. Barešić Dragica, dipl.ing.arh.
2. Bedenko Iva, dipl.ing.arh.
3. Biluš Toni, dipl.ing.prom.
4. Bokulić-Zubac Mirela, dipl.ing.arh.
5. Bubrić Maja, grad.teh.
6. Bul Karolina, dipl.ing.arh.
7. Celio-Cega Vojna, dipl.ing.arh.
8. Čučković Miroslav, graf.teh.
9. Čuk Damir, prom.teh.
10. Dražić Tatjana, ing.arh.
11. Dulčić Anja, dipl.ing.arh.
12. Fanjek Ivica, dipl.ing.arh.
13. Flanjak Jadranka
14. Gašpert Rajka, ing.grad.
15. Grabundžija Mirela, dipl.ing.šum.
16. Gregurić Boris, dipl.ing.arh
17. Holjevac Krešo
18. Horvat Željko, dipl.lur.
19. Mr.sc. Kelčec-Suhovec Stjepan, dipl.ing.prom.
20. Mr.sc. Ketemen-Pepeonik Valerija, dipl.ing.geog.
21. Kiš-Bonačić Kristina, dipl.ing.arh.
22. Konjević Tomislav, grad.teh.
23. Lončarić Ivan, prof.geog. i pov.
24. Magdić Jasna, dipl.ing.arh.
25. Mamić Tomislav
26. Mandić Jasna, ing.grad.
27. Marinić Mira
28. Marinković Višnja
29. Meštrović Mirna, dipl.ing.arh.
30. Mornar Nives, dipl. ing.arh.
31. Mudronja Kristina, prof.geog. i geol.
32. Nikolić Stjepan, dipl.kulturno-tehnički ing.
33. Nlinić Vladimir, dipl. ing. grad.
34. Pavlović Željka, dipl. ing. grad.
35. Puškadija Frana, dipl. ing.prom.
36. Rački Neda, dipl.oec.
37. Rajčić Ana-Marija, dipl. ing.arh.
38. Ranić Anđica
39. Sekol Lidija, dipl.ing. arh.
40. Sironić Marijana, dipl.ing.arh.
41. Sirovec Jasmina, dipl.ing.arh.
42. Šehtel Ranko, dipl.ing.arh.
43. Šerbetić-Tunjić Sanja, dipl.ing.arh.
44. Šiško Darko, dipl.ing.geod.
45. Škreblin Nives, dipl.ing.arh.
46. Šterk-Valentak Rajna, dipl.ing. grad.
47. Thumm Luka, dipl. dizajner
48. Veselić-Bruvo Jadranka, dipl. ing. arh.
49. Vojnić Robert, prof. geog.
50. Vučetić Marijana, arh. tehn.
51. Vuger Matija, dipl. ing. prom.
52. Žic Dubravka, dipl. ing.arh.

KARTOGRAFSKA BAZA I GEOINFORMATIČKA OBRADA

dr. sc. Zvonko Biljecki, dipl.ing.geod.
Tomislav Tonković, mag.ing.geod.
Vladimir Baričević, mag.ing.geod.
Damir Perić, mag.ing.geod.

Pečat Gradske skupštine Grada Zagreba	Predsjednica Gradske skupštine Grada Zagreba Mr.sc. Tatjana Holjevac dipl.ing.el.
Istovjetnost ovog plana s izvornikom ovjerava:	Pečat nadležnog tijela:

Hrvatska osnovna karta

GENERALNI URBANISTIČKI PLAN GRADA ZAGREBA

1. KORIŠTENJE I NAMJENA PROSTORA

5I22-29

SAMOBOR - 29

SAMOBOR - 19

SAMOBOR - 28

SAMOBOR - 30

SAMOBOR - 39

ZAPREŠIĆ

GRABE

RUŠEVLJE

PAŠINEC

STRUGE

IVANEC

POD KRIŽEM

SUMEŠĆEC

KAMENJAK

VRBENICA

DONJI JAREK

BANOVSKI BREG

VRBINA

VUNJSKO POLJE

DUŽINE

STRMINE

GORNJI JAREK

DONJA VRBINA

JAGODIŠĆE

PRUDEREC

JAGODIŠĆE

"KARBON" kemijska industrija

KRAPINA

SAVA

KRAPINA

BC

Tv

© Gradski zavod za planiranje razvoja Grada i zaštitu okoliša Grada Zagreba
Državna geodetska uprava Republike Hrvatske
Gradski zavod za katastar i geodetske poslove Grada Zagreba

SAMOBOR - 29

Mjerilo 1 : 5000

100 0 100 200 300 400 500m

Ekvidistancija 5 m

KATASTARSKE OPĆINE
A.
B.
C.

Izradba: Geofoto - Zagreb

GRAD ZAGREB
Gradski zavod za prostorno uređenje

PROČELNIK
Ivica Fanjek, dipl.ing.arh.

Zagreb, studeni 2007.

Aerofotogrametrijsko snimanje : veljača 1998. god.
Tiskano : 1999. god.

GENERALNI URBANISTIČKI PLAN GRADA ZAGREBA

1. KORIŠTENJE I NAMJENA PROSTORA

Hrvatska osnovna karta

5I22-30

SAMOBOR - 30

SAMOBOR - 20

SAMOBOR - 29

SAMOBOR - 31

SAMOBOR - 40

IVANEC

BRAĆE RADIĆA

ORJAVEC

IVANIŠČAK

DRUŽANICA

SREDNJAK

KUČERI

KRIŽEVČAK

GORUPOVO

SUHODOL

HRASTINA

PODSUSEDSKO DOLJE

BIZEK

441C 411.28

441Z 399.51

© Gradski zavod za planiranje razvoja Grada i zaštitu okoliša Grada Zagreba
Državna geodetska uprava Republike Hrvatske
Gradski zavod za katastar i geodetske poslove Grada Zagreba

Mjerilo 1 : 5000

100 0 100 200 300 400 500m

Ekvidistancija 5 m

KATASTARSKE OPĆINE
A.
B.
C.

Izradba: Geofoto - Zagreb

GRAD ZAGREB
Gradski zavod za prostorno uređenje

PROČELNIK
Ivica Fanjek, dipl.ing.arh.

Zagreb, studeni 2007.

Aerofotogrametrijsko snimanje : veljača 1998. god.
Tiskano : 1999. god.

GENERALNI URBANISTIČKI PLAN GRADA ZAGREBA

1. KORIŠTENJE I NAMJENA PROSTORA

Hrvatska osnovna karta

5I22-39

SAMOBOR - 39

SAMOBOR - 29

SAMOBOR - 38

SAMOBOR - 40

SAMOBOR - 49

MALO USTJE

VELIKO USTJE

SRBEČKA

JAGODIŠĆE

PODSUSED

OREŠKI PRUD

RAKITSKO

MRAVCI

ORE\u0160JE

VRBINA

PRUD

BESTOVJE

SAŠNICA

PODREBAR

RAKITJE

INZOLA

SAVA

SAMOBORSKA CESTA

RAKITSKA CESTA

KANAL GUSTI RAJ

PODSUSEDSKI TRG

"N.K. Bestovje"

N.K. Podsused

Šk "Bestovje"

Mjesni odbor

Šp.

TS

© Gradski zavod za planiranje razvoja Grada i zaštitu okoliša Grada Zagreba
Državna geodetska uprava Republike Hrvatske
Gradski zavod za katastar i geodetske poslove Grada Zagreba

SAMOBOR - 39

Mjerilo 1 : 5000

100 0 100 200 300 400 500m

Ekvidistancija 5 m

KATASTARSKE OPĆINE

A.
B.
C.

Izradba: Geofoto - Zagreb

GRAD ZAGREB
Gradski zavod za prostorno uređenje

PROČELNIK
Ivica Fanjek, dipl.ing.arh.

Zagreb, studeni 2007.

Aerofotogrametrijsko snimanje : veljača 1998. god.

Tiskano : 1999. god.

GENERALNI URBANISTIČKI PLAN GRADA ZAGREBA

1. KORIŠTENJE I NAMJENA PROSTORA

Hrvatska osnovna karta

5I22-40

SAMOBOR - 40

SAMOBOR - 30

SAMOBOR - 39

ZAGREB - 31

SAMOBOR - 50

© Gradski zavod za planiranje razvoja Grada i zaštitu okoliša Grada Zagreba
Državna geodetska uprava Republike Hrvatske
Gradski zavod za katastar i geodetske poslove Grada Zagreba

SAMOBOR - 40

Mjerilo 1 : 5000

100 0 100 200 300 400 500m

Ekvidistancija 5 m

KATASTARSKE OPĆINE

A.

B.

C.

Izradba: Geofoto - Zagreb

GRAD ZAGREB

Gradski zavod za prostorno uređenje

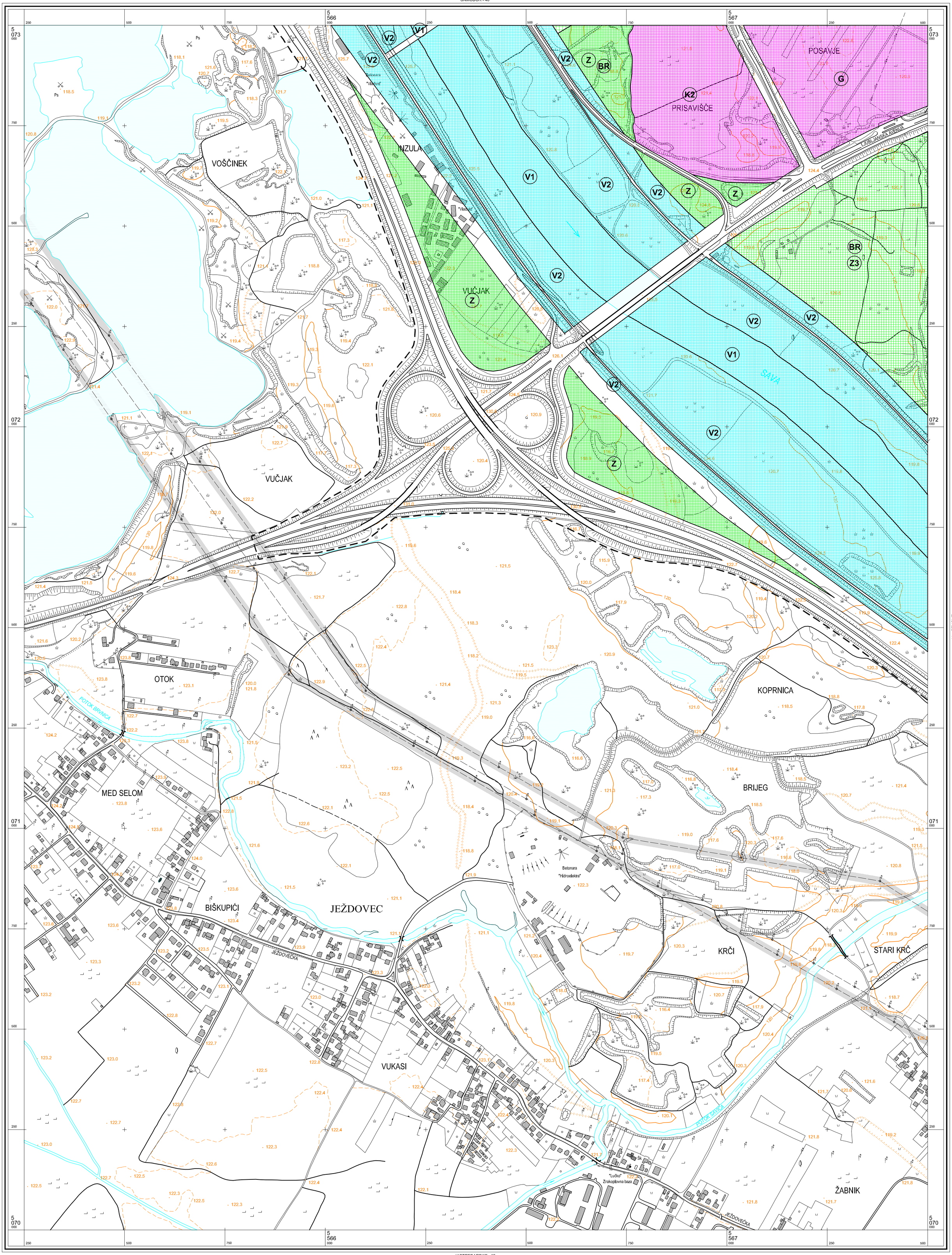
PROČELNIK
Ivica Fanjek, dipl.ing.arh.

Zagreb, studeni 2007.

Aerofotogrametrijsko snimanje : veljača 1998. god.

Tiskano : 1999. god.

SAMOBOR - 40



SAMOBOR - 49

ZAGREB - 41

JASTREBARSKO - 10

© Gradski zavod za planiranje razvoja Grada i zaštitu okoliša Grada Zagreba
Državna geodetska uprava Republike Hrvatske
Gradski zavod za katastar i geodetske poslove Grada Zagreba

SAMOBOR - 50

Mjerilo 1 : 5000

100 0 100 200 300 400 500m

Ekvidistancija 5 m

KATASTARSKE OPĆINE
A.
B.
C.

GRAD ZAGREB
Gradski zavod za prostorno uređenje

PROČELNIK
Ivica Fanjek, dipl.ing.arh.

Zagreb, studeni 2007.

Izradba: Geofoto - Zagreb

Aerofotogrametrijsko snimanje : veljača 1998. god.

Tiskano : 1999. god.

Hrvatska osnovna karta

GENERALNI URBANISTIČKI PLAN GRADA ZAGREBA

1. KORIŠTENJE I NAMJENA PROSTORA

5J21-1

VELIKA GORICA - 1

ZAGREB - 41

PRKANI
PODSTRUGE
STUPNIK
KRČEVINA
KOSTURINEC
TREBEŽ
MALOPOLCI
POD ČEP
VELIKE SJENOKOŠE
STUPNIK
TOPOLJE
GAJ
POPOVCICA
LUČKO
ROŽMANKE
LOPATAK
PODGRADIŠĆE
PARKANI
OTOŠĆEC
ZDENČINA
VELIKO POLJE
ARMICE
HRVATSKI LESKOVAC

HIDROELEKTRA
UNČANSKA
GORNJOSTUPNIČKA
PUŠKARIĆEVA
JEŽDOVČKA
DOLENICA
STARČA
GOSPODARSKA ULICA
JADRANSKA AVENIJA
MIRKA BEDEKA
ZAGREBAČKA CESTA
ZASTAVICE
Šport. igralište
Šport
Tv Exportdrvo
Institut "Ruđer Bošković"
"Hrvatske ceste"
Naplata - autocesta
"Eurobus"
"Pliva"
TS
DZ
PP
Tv

JASTREBARSKO - 10

VELIKA GORICA - 2

VELIKA GORICA - 11

© Gradski zavod za planiranje razvoja Grada i zaštitu okoliša Grada Zagreba
Državna geodetska uprava Republike Hrvatske
Gradski zavod za katastar i geodetske poslove Grada Zagreba

VELIKA GORICA - 1

Mjerilo 1 : 5000

100 0 100 200 300 400 500m

Ekvidistancija 5 m

KATASTARSKE OPĆINE
A.
B.
C.

GRAD ZAGREB
Gradski zavod za prostorno uređenje

PROČELNIK
Ivica Fanjek, dipl.ing.arh.

Zagreb, studeni 2007.

Izradba: Geofoto - Zagreb

Aerofotogrametrijsko snimanje : veljača 1998. god.
Tiskano : 1999. god.

Hrvatska osnovna karta

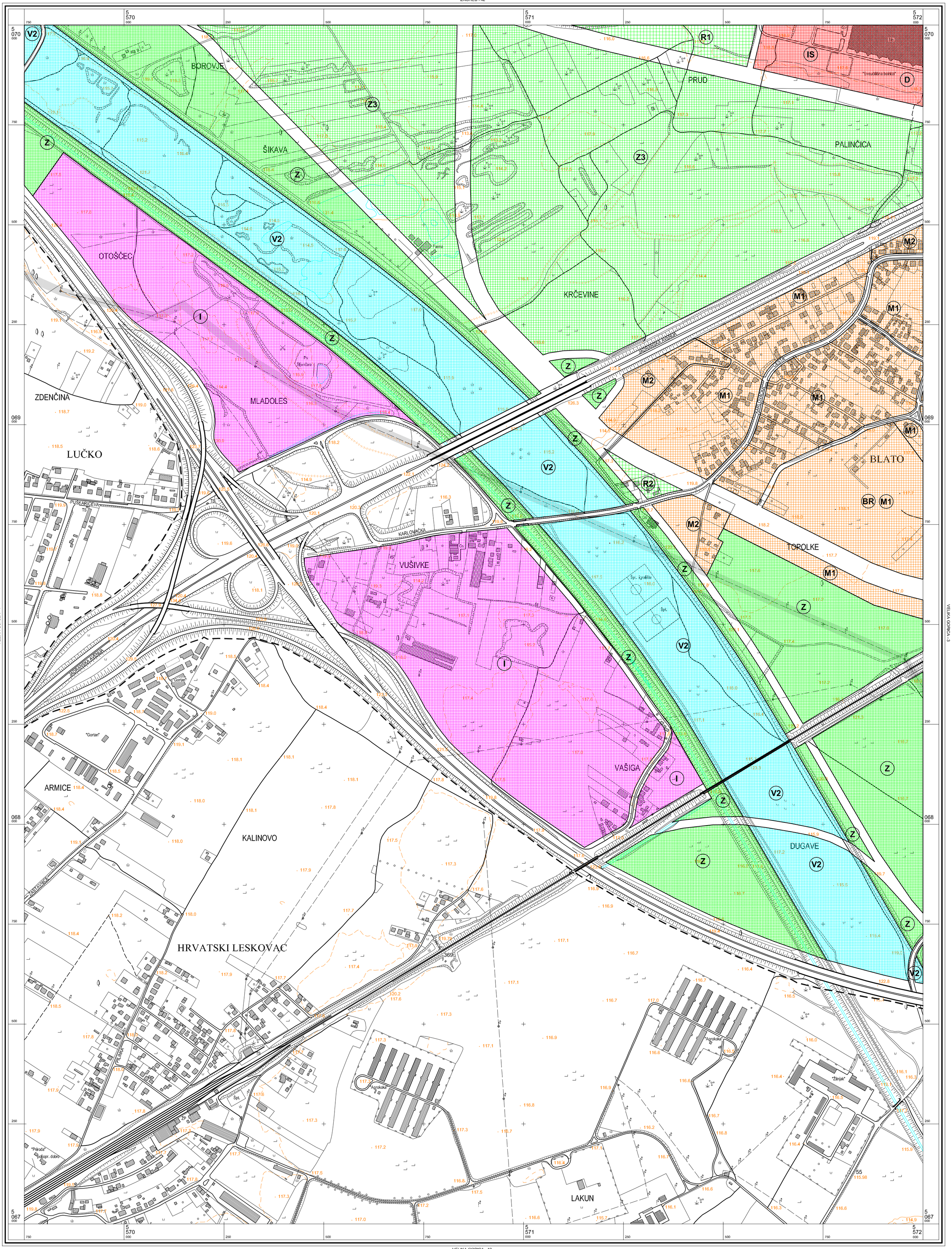
GENERALNI URBANISTIČKI PLAN GRADA ZAGREBA

1. KORIŠTENJE I NAMJENA PROSTORA

5J21-2

VELIKA GORICA - 2

ZAGREB - 42



© Gradski zavod za planiranje razvoja Grada i zaštitu okoliša Grada Zagreba
Državna geodetska uprava Republike Hrvatske
Gradski zavod za katastar i geodetske poslove Grada Zagreba

VELIKA GORICA - 2

Mjerilo 1 : 5000

100 0 100 200 300 400 500m

Ekvidistancija 5 m

KATASTARSKE OPĆINE
A.
B.
C.

GRAD ZAGREB
Gradski zavod za prostorno uređenje

PROČELNIK
Ivica Fanjek, dipl.ing.arh.

Zagreb, studeni 2007.

Izradba: Geofoto - Zagreb

Aerofotogrametrijsko snimanje : veljača 1998. god.
Tiskano : 1999. god.

Hrvatska osnovna karta

GENERALNI URBANISTIČKI PLAN GRADA ZAGREBA

1. KORIŠTENJE I NAMJENA PROSTORA

5J21-3

VELIKA GORICA - 3

ZAGREB - 43

VELIKA GORICA - 2

VELIKA GORICA - 4

VELIKA GORICA - 13

© Gradski zavod za planiranje razvoja Grada i zaštitu okoliša Grada Zagreba
Državna geodetska uprava Republike Hrvatske
Gradski zavod za katastar i geodetske poslove Grada Zagreba

VELIKA GORICA - 3

Mjerilo 1 : 5000

100 0 100 200 300 400 500m

Ekvidistancija 5 m

KATASTARSKE OPĆINE
A.
B.
C.

Izradba: Geofoto - Zagreb

GRAD ZAGREB
Gradski zavod za prostorno uređenje

PROČELNIK
Ivica Fanjek, dipl.ing.arh.

Zagreb, studeni 2007.

Aerofotogrametrijsko snimanje : veljača 1998. god.
Tiskano : 1999. god.

GENERALNI URBANISTIČKI PLAN GRADA ZAGREBA

Hrvatska osnovna karta

1. KORIŠTENJE I NAMJENA PROSTORA

5J21-4

VELIKA GORICA - 4

ZAGREB - 44

VELIKA GORICA - 14

VELIKA GORICA - 3

VELIKA GORICA - 5

© Gradski zavod za planiranje razvoja Grada i zaštitu okoliša Grada Zagreba
Državna geodetska uprava Republike Hrvatske
Gradski zavod za katastar i geodetske poslove Grada Zagreba

VELIKA GORICA - 4

Mjerilo 1 : 5000

100 0 100 200 300 400 500m

Ekvidistancija 5 m

KATASTARSKE OPĆINE
A.
B.
C.

GRAD ZAGREB
Gradski zavod za prostorno uređenje

PROČELNIK
Ivica Fanjek, dipl.ing.arh.

Zagreb, studeni 2007.

Izradba: Geofoto - Zagreb

Aerofotogrametrijsko snimanje : veljača 1998. god.
Tiskano : 1999. god.

Hrvatska osnovna karta

GENERALNI URBANISTIČKI PLAN GRADA ZAGREBA

1. KORIŠTENJE I NAMJENA PROSTORA

5J21-5

VELIKA GORICA - 5

ZAGREB - 45

VELIKA GORICA - 4

VELIKA GORICA - 6

VELIKA GORICA - 15

© Gradski zavod za planiranje razvoja Grada i zaštitu okoliša Grada Zagreba
Državna geodetska uprava Republike Hrvatske
Gradski zavod za katastar i geodetske poslove Grada Zagreba

Izradba: Geofoto - Zagreb

Mjerilo 1 : 5000

100 0 100 200 300 400 500m

Ekvidistancija 5 m

KATASTARSKE OPĆINE
A.
B.
C.

GRAD ZAGREB
Gradski zavod za prostorno uređenje

PROČELNIK
Ivica Fanjek, dipl.ing.arh.

Zagreb, studeni 2007.

Aerofotogrametrijsko snimanje : veljača 1998. god.
Tiskano : 1999. god.

Hrvatska osnovna karta

GENERALNI URBANISTIČKI PLAN GRADA ZAGREBA

1. KORIŠTENJE I NAMJENA PROSTORA

5J21

VELIKA GORICA - 6

ZAGREB - 46

HRELIĆ
SAJMIŠTE
JAKUŠEVEC
MALOPOLJE
PRUDINEC
STARA LOZA
BRODIŠĆE
VELIKO POLJE
CRKVENO
MEDVODE
POD GRABOM
FRPLICKE
PIRNACA
LAZINE
DUGA LEDINA
POPOVČICA
SAVA
Odlagalište otpada
Ranžirni kolodvor
Jakuševečka
Savska
Galijeva
Sv. Marka

© Gradski zavod za planiranje razvoja Grada i zaštitu okoliša Grada Zagreba
Državna geodetska uprava Republike Hrvatske
Gradski zavod za katastar i geodetske poslove Grada Zagreba

VELIKA GORICA - 6

VELIKA GORICA - 16

Mjerilo 1 : 5000

100 0 100 200 300 400 500m

KATASTARSKE OPĆINE
A.
B.
C.

Izradba: Zavod za fotogrametriju d.d. - Zagreb

GRAD ZAGREB
Gradski zavod za prostorno uređenje

PROČELNIK
Ivica Fanjek, dipl.ing.arh.

Zagreb, studeni 2007.

Aerofotogrametrijsko snimanje : veljača 1998. god.

Tiskano : 1999 god.

VELIKA GORICA - 5

VELIKA GORICA - 7

Hrvatska osnovna karta

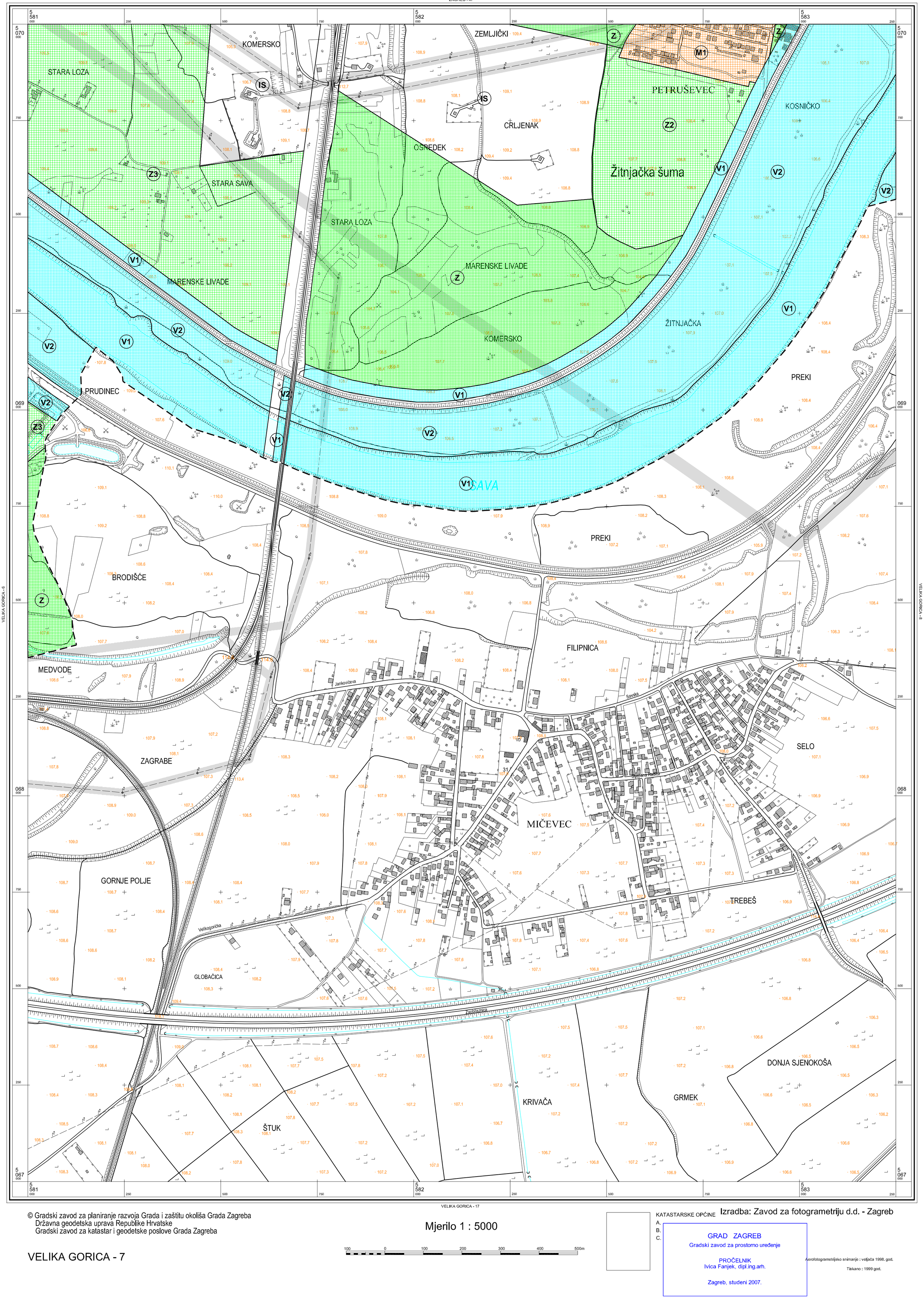
GENERALNI URBANISTIČKI PLAN GRADA ZAGREBA

1. KORIŠTENJE I NAMJENA PROSTORA

5J21

VELIKA GORICA - 7

ZAGREB - 47



VELIKA GORICA - 6

VELIKA GORICA - 8

VELIKA GORICA - 17

© Gradski zavod za planiranje razvoja Grada i zaštitu okoliša Grada Zagreba
Državna geodetska uprava Republike Hrvatske
Gradski zavod za katastar i geodetske poslove Grada Zagreba

VELIKA GORICA - 7

Mjerilo 1 : 5000

100 0 100 200 300 400 500m

KATASTARSKE OPĆINE
A.
B.
C.

Izradba: Zavod za fotogrametriju d.d. - Zagreb

GRAD ZAGREB
Gradski zavod za prostorno uređenje

PROČELNIK
Ivica Fanjek, dipl.ing.arh.

Zagreb, studeni 2007.

Aerofotogrametrijsko snimanje : veljača 1998. god.

Tiskano : 1999 god.

Hrvatska osnovna karta

GENERALNI URBANISTIČKI PLAN GRADA ZAGREBA

1. KORIŠTENJE I NAMJENA PROSTORA

5J22

VELIKA GORICA - 8

ZAGREB - 48

VELIKA GORICA - 7

VELIKA GORICA - 9

VELIKA GORICA - 18

© Gradski zavod za planiranje razvoja Grada i zaštitu okoliša Grada Zagreba
Državna geodetska uprava Republike Hrvatske
Gradski zavod za katastar i geodetske poslove Grada Zagreba

VELIKA GORICA - 8

1 : 5000

100 0 100 200 300 400 500m

Ekvidistancija 5 m

Izradba: Geofoto - Zagreb

GRAD ZAGREB
Gradski zavod za prostorno uređenje

PROČELNIK
Ivica Fanjek, dipl.ing.arh.

Zagreb, studeni 2007.

Aerofotogrametrijsko snimanje : veljača 1998. god.
Tiskano : 1999. god.

GENERALNI URBANISTIČKI PLAN GRADA ZAGREBA

1. KORIŠTENJE I NAMJENA PROSTORA

Hrvatska osnovna karta

5J22

ZAGREB - 5

DONJA STUBICA - 45

ZAGREB - 4

ZAGREB - 6

ZAGREB - 15

ŽLEBODIN

ZA OBLAK

JELOVAC

RUSINSKI BREG

PLAZIŠČE

DEŠČEVEC

MEJPECE

STARA SVINJA

MRZLJAK

GRADILAŠČICA

KREMENJAK - TRUSTI VRH

POD LASCA

ČRNA ŠKOLA - BUKOV PLAT

KREMENARNICA

MARKUŠEVEC

© Gradski zavod za planiranje razvoja Grada i zaštitu okoliša Grada Zagreba
Državna geodetska uprava Republike Hrvatske
Gradski zavod za katastar i geodetske poslove Grada Zagreba

ZAGREB - 5

Mjerilo 1 : 5000

100 0 100 200 300 400 500m

Ekvidistancija 5 m

KATASTARSKE OPĆINE

A.

B.

C.

Izradba: Zavod za fotogrametriju d.d. - Zagreb

GRAD ZAGREB
Gradski zavod za prostorno uređenje

PROČELNIK
Ivica Fanjek, dipl.ing.arh.

Zagreb, studeni 2007.

Aerofotogrametrijsko snimanje : veljača 1998. god.

Tiskano : 1999 god.

Hrvatska osnovna karta

GENERALNI URBANISTIČKI PLAN GRADA ZAGREBA

1. KORIŠTENJE I NAMJENA PROSTORA

5J22

ZAGREB - 6

DONJA STUBICA - 46

ZAGREB - 5

ZAGREB - 7

ZAGREB - 16

BIDROVEC
ROVJE
Čigiri
VIDOVEC
Komušari
Huzanići
PUNJEKOV GAJ
TRNAVA
POVRSNICA
BIDROVEC
VIDOVEC
MARKUŠEVEČKI POPOVEC
DEŠČEVEC
POPOVEC
MARKUŠEVEC
MARKUŠEVEČKA TRNAVA
DEŠČEVEC
MARKUŠEVEČKA DUBRAVA
SLANOVEC

© Gradski zavod za planiranje razvoja Grada i zaštitu okoliša Grada Zagreba
Državna geodetska uprava Republike Hrvatske
Gradski zavod za katastar i geodetske poslove Grada Zagreba

ZAGREB - 6

Mjerilo 1 : 5000

100 0 100 200 300 400 500m

Ekvidistancija 5 m

KATASTARSKE OPĆINE
A.
B.
C.

Izradba: Zavod za fotogrametriju d.d. - Zagreb

GRAD ZAGREB
Gradski zavod za prostorno uređenje

PROČELNIK
Ivica Fanjek, dipl.ing.arh.

Zagreb, studeni 2007.

Aerofotogrametrijsko snimanje : veljača 1998. god.

Tiskano : 1999 god.

GENERALNI URBANISTIČKI PLAN GRADA ZAGREBA

1. KORIŠTENJE I NAMJENA PROSTORA

Hrvatska osnovna karta

5J22

ZAGREB - 7

DONJA STUBICA - 47

ZAGREB - 6

ZAGREB - 8

ZAGREB - 17

© Gradski zavod za planiranje razvoja Grada i zaštitu okoliša Grada Zagreba
Državna geodetska uprava Republike Hrvatske
Gradski zavod za katastar i geodetske poslove Grada Zagreba

ZAGREB - 7

Mjerilo 1 : 5000

100 0 100 200 300 400 500m

Ekvidistancija 5 m

KATASTARSKE OPĆINE
A.
B.
C.

Izradba: Zavod za fotogrametriju d.d. - Zagreb

GRAD ZAGREB
Gradski zavod za prostorno uređenje

PROČELNIK
Ivica Fanjek, dipl.ing.arh.

Zagreb, studeni 2007.

Aerofotogrametrijsko snimanje : veljača 1998. god.

Tiskano : 1999 god.

GENERALNI URBANISTIČKI PLAN GRADA ZAGREBA

1. KORIŠTENJE I NAMJENA PROSTORA

Hrvatska osnovna karta

5J22

ZAGREB - 8

DONJA STUBICA - 48

ZAGREB - 7

ZAGREB - 9

ZAGREB - 18

MARENŠĆAK
BREG
KLUČICE
DUGA NJIVA
Šebeki
Pekčeci
Goranec
DRENOVEC
VUGROVEC
Vugrovec Gornji
GORANCI
JALŠEVEC
KORITAČA
ŠIMUNČEVEC
Limbuši
Svibovci
TRUPELJAKI
ČELINŠĆAK
JALŠEVEC
ŠIMUNČEVEC

Z2 Z M1 S

© Gradski zavod za planiranje razvoja Grada i zaštitu okoliša Grada Zagreba
Državna geodetska uprava Republike Hrvatske
Gradski zavod za katastar i geodetske poslove Grada Zagreba

Mjerilo 1 : 5000

100 0 100 200 300 400 500m

Ekvidistancija 5 m

KATASTARSKE OPĆINE
A.
B.
C.

Izradba: Zavod za fotogrametriju d.d. - Zagreb

GRAD ZAGREB
Gradski zavod za prostorno uređenje

PROČELNIK
Ivica Fanjek, dipl.ing.arh.

Zagreb, studeni 2007.

Aerofotogrametrijsko snimanje : veljača 1998. god.

Tiskano : 1999 god.

GENERALNI URBANISTIČKI PLAN GRADA ZAGREBA

1. KORIŠTENJE I NAMJENA PROSTORA

Hrvatska osnovna karta

5J22-13

ZAGREB - 13

ZAGREB - 3

ZAGREB - 12

ZAGREB - 14

ZAGREB - 23

KORITO

KRALJIČIN ZDENAC

LEKENICA

MAČKOVA PEĆINA

KULMEROVA GORA

MLEČNO VRELO

KORITO

MEDVEDGRAD

GRADSKI REBAR

GMAJNA

NAD VELIKIM POTOKOM

KULMEROVA GORA

MIKULIĆ GORA

MIKULIĆ GORA - OSOVA

MIKULIĆ GORA - KRUGLICA

GORNJE SELO

MIKULIĆI

GORNJI LUKŠIĆ

ŠESTINE

Kraljevečki potok

Veliki potok

Mali potok

ŠESTINSKI KRIŽ

11Z

25

V2

© Gradski zavod za planiranje razvoja Grada i zaštitu okoliša Grada Zagreba
Državna geodetska uprava Republike Hrvatske
Gradski zavod za katastar i geodetske poslove Grada Zagreba

Mjerilo 1 : 5000

100 0 100 200 300 400 500m

Ekvidistancija 5 m

KATASTARSKE OPĆINE
A.
B.
C.

Izradba: Geofoto - Zagreb

GRAD ZAGREB
Gradski zavod za prostorno uređenje

PROČELNIK
Ivica Fanjek, dipl.ing.arh.

Zagreb, studeni 2007.

Aerofotogrametrijsko snimanje : veljača 1998. god.
Tiskano : 1999. god.

Hrvatska osnovna karta

GENERALNI URBANISTIČKI PLAN GRADA ZAGREBA

1. KORIŠTENJE I NAMJENA PROSTORA

5J22-14

ZAGREB - 14

ZAGREB - 4

ZAGREB - 13

ZAGREB - 15

ZAGREB - 24

LIPJE - ZAKUPI

VODICE - ZAKUPI

PUSTI - DOL RISNICE

VODICE STRMEC

KULMEROVA GORA

PUSTIKI

ŠESTINSKI KRALJEVEC

ŠESTINE

PODREBERNICA

DUBRAVŠČAK

RIBNJAK

GRAČANI

ZAMELNICE GRAČEC

ADOLFOVAC

ČRNA ŠKOLA - BUKOV PLAT

REBAR

BARIKIN KRČ

GOLI VRH - REBAR

DOLJE

ZVEČAJ

GRAČANSKO DOLJE

Žičara

PD

156

△ 647.63

Z Z1 Z2 S M M1 D D4 D5 D8 R2

© Gradski zavod za planiranje razvoja Grada i zaštitu okoliša Grada Zagreba
Državna geodetska uprava Republike Hrvatske
Gradski zavod za katastar i geodetske poslove Grada Zagreba

ZAGREB - 14

Mjerilo 1 : 5000

100 0 100 200 300 400 500m

Ekvidistancija 5 m

KATASTARSKE OPĆINE

A.

B.

C.

Izradba: Geofoto - Zagreb

GRAD ZAGREB
Gradski zavod za prostorno uređenje

PROČELNIK
Ivica Fanjek, dipl.ing.arh.

Zagreb, studeni 2007.

Aerofotogrametrijsko snimanje : veljača 1998. god.
Tiskano : 1999. god.

Hrvatska osnovna karta

GENERALNI URBANISTIČKI PLAN GRADA ZAGREBA

1. KORIŠTENJE I NAMJENA PROSTORA

5J22-15

ZAGREB - 15

ZAGREB - 5

ZAGREB - 14

ZAGREB - 16

ZAGREB - 25

ČRNA ŠKOLA - BUKOV PLAT

KESTENJUŠČICA

KREMENARNICA

BAČUN

MARKUŠEVEC

MEDVEŠČINA

BLIZNEC

REBAR

DOLJE

REMETE

MRZLO POLJE

ČRET

FUČKOV JARAK

Zavod za vinarstvo

© Gradski zavod za planiranje razvoja Grada i zaštitu okoliša Grada Zagreba
Državna geodetska uprava Republike Hrvatske
Gradski zavod za katastar i geodetske poslove Grada Zagreba

ZAGREB - 15

Mjerilo 1 : 5000

100 0 100 200 300 400 500m

Ekvidistancija 5 m

KATASTARSKE OPĆINE

A.
B.
C.

Izradba: Geofoto - Zagreb

GRAD ZAGREB
Gradski zavod za prostorno uređenje

PROČELNIK
Ivica Fanjek, dipl.ing.arh.

Zagreb, studeni 2007.

Aerofotogrametrijsko snimanje : veljača 1998. god.
Tiskano : 1999. god.

GENERALNI URBANISTIČKI PLAN GRADA ZAGREBA

1. KORIŠTENJE I NAMJENA PROSTORA

Hrvatska osnovna karta

5J22

ZAGREB - 16

ZAGREB - 6

ZAGREB - 15

ZAGREB - 17

ZAGREB - 26

MARKUŠEVEC
Markuševečka Dubrava
Hercegov Gaj
Vinčekov breg
Kotov brijeg
GLIBOČEC
DUBRAVA
Duščak
Cepini
Vrbaniši
Ivlje
Mučnjaki
Štefanovec
ŠTEFANOVEC
Miroševec
Rakeki
Bedići
MIROŠEVEČINA
Orehovečki brijeg
DOTRŠĆINA
Ćret
BAČUN
NOVAKI
Granešinski Novaki
Zelenčica
Lešće
Zakiščak
Blizna
Sv. Simuna

© Gradski zavod za planiranje razvoja Grada i zaštitu okoliša Grada Zagreba
Državna geodetska uprava Republike Hrvatske
Gradski zavod za katastar i geodetske poslove Grada Zagreba

ZAGREB - 16

Mjerilo 1 : 5000

100 0 100 200 300 400 500m

Ekvidistancija 5 m

KATASTARSKE OPĆINE
A.
B.
C.

Izradba: Zavod za fotogrametriju d.d. - Zagreb

GRAD ZAGREB
Gradski zavod za prostorno uređenje

PROČELNIK
Ivica Fanjek, dipl.ing.arh.

Zagreb, studeni 2007.

Aerofotogrametrijsko snimanje : veljača 1998. god.

Tiskano : 1999 god.

Hrvatska osnovna karta

GENERALNI URBANISTIČKI PLAN GRADA ZAGREBA

1. KORIŠTENJE I NAMJENA PROSTORA

5J22

ZAGREB - 17

ZAGREB - 7

ZAGREB - 16

ZAGREB - 18

ZAGREB - 27

© Gradski zavod za planiranje razvoja Grada i zaštitu okoliša Grada Zagreba
Državna geodetska uprava Republike Hrvatske
Gradski zavod za katastar i geodetske poslove Grada Zagreba

ZAGREB - 17

Mjerilo 1 : 5000

100 0 100 200 300 400 500m

Ekvidistancija 5 m

KATASTARSKE OPĆINE
A.
B.
C.

Izradba: Zavod za fotogrametriju d.d. - Zagreb

GRAD ZAGREB
Gradski zavod za prostorno uređenje

PROČELNIK
Ivica Fanjek, dipl.ing.arh.

Zagreb, studeni 2007.

Aerofotogrametrijsko snimanje : veljača 1998. god.

Tiskano : 1999 god.

GENERALNI URBANISTIČKI PLAN GRADA ZAGREBA

1. KORIŠTENJE I NAMJENA PROSTORA

Hrvatska osnovna karta

5J22

ZAGREB - 18

ZAGREB - 8

ZAGREB - 17

ZAGREB - 19

ZAGREB - 28

Horvati
Čuki
Furdini
JALŠEVEC
Mudifaji
Naglići
Kostreci
Graduši
Svibovci
JALŠEVEC DONJI
SREDNJI VRH
DOBRODOL
Ključarićeki
Prevende
Đurinić
RIDENKA
ŠAŠ
Šiletići
Dobrodol
BUKEVJE
Labori
Grabovec
VRH
Rebićev breg
VELIKI VRH
BRANOVEC
Zugci
VINOGRADI
REBRO
SENŠČAK
NOVOSELČINA
OPOROVEC
POLJANA
KRAJAČICA
BRANOVEČINA
REĐAVA
SODOL
JAMA
NOVOSELEC GRANEŠINSKI
SELČICE
KRČEVINA
BORJE
JALŠEVJE

© Gradski zavod za planiranje razvoja Grada i zaštitu okoliša Grada Zagreba
Državna geodetska uprava Republike Hrvatske
Gradski zavod za katastar i geodetske poslove Grada Zagreba

Mjerilo 1 : 5000

Ekvidistancija 5 m

KATASTARSKE OPĆINE
A.
B.
C.

Izradba: Zavod za fotogrametriju d.d. - Zagreb

GRAD ZAGREB
Gradski zavod za prostorno uređenje

PROČELNIK
Ivica Fanjek, dipl.ing.arh.

Zagreb, studeni 2007.

Aerofotogrametrijsko snimanje : veljača 1998. god.

Tiskano : 1999 god.

GENERALNI URBANISTIČKI PLAN GRADA ZAGREBA

1. KORIŠTENJE I NAMJENA PROSTORA

Hrvatska osnovna karta

5J22-21

ZAGREB - 21

ZAGREB - 11

SAMOBOR - 30

ZAGREB - 22

ZAGREB - 31

STAGLIŠĆE

DUBRAVA DRAGOLINAC

JARUGA

MAČKOVEC

GLAVICA

GAJ

MED PEĆINAMI

BOLFANI

GORNJE VRAPČE

TEŠKOVEC

BORČEC

DUBRAVICA

ORešje

Spilja Vetemica

PD "Glavica"

Vodoopskrba

potok Mačkovec

ZELENA MAGISTRALA

TRAKOŠĆANSKA

RUDEŠKO

© Gradski zavod za planiranje razvoja Grada i zaštitu okoliša Grada Zagreba
Državna geodetska uprava Republike Hrvatske
Gradski zavod za katastar i geodetske poslove Grada Zagreba

ZAGREB - 21

Mjerilo 1 : 5000

100 0 100 200 300 400 500m

Ekvidistancija 5 m

KATASTARSKE OPĆINE
A.
B.
C.

GRAD ZAGREB
Gradski zavod za prostorno uređenje

PROČELNIK
Ivica Fanjek, dipl.ing.arh.

Zagreb, studeni 2007.

Izradba: Geofoto - Zagreb

Aerofotogrametrijsko snimanje : veljača 1998. god.

Tiskano : 1999. god.

GENERALNI URBANISTIČKI PLAN GRADA ZAGREBA

1. KORIŠTENJE I NAMJENA PROSTORA

Hrvatska osnovna karta

5J22-22

ZAGREB - 22

ZAGREB - 12

ZAGREB - 21

ZAGREB - 23

ZAGREB - 32

GOLI VRH

MIKULIĆ GORA KRUCLICA

MIKULIĆ GORA STRELIŠTE

Automatsko crpilište "V.Potok"

VRAPČAK

TRDICE

GORNJE VRAPČE

KRVARIĆ

ZAVRŠJE

© Gradski zavod za planiranje razvoja Grada i zaštitu okoliša Grada Zagreba
Državna geodetska uprava Republike Hrvatske
Gradski zavod za katastar i geodetske poslove Grada Zagreba

ZAGREB - 22

Mjerilo 1 : 5000

100 0 100 200 300 400 500m

Ekvidistancija 5 m

KATASTARSKE OPĆINE
A.
B.
C.

Izradba: Geofoto - Zagreb

GRAD ZAGREB
Gradski zavod za prostorno uređenje

PROČELNIK
Ivica Fanjek, dipl.ing.arh.

Zagreb, studeni 2007.

Aerofotogrametrijsko snimanje : veljača 1998. god.
Tiskano : 1999. god.

Hrvatska osnovna karta

GENERALNI URBANISTIČKI PLAN GRADA ZAGREBA

1. KORIŠTENJE I NAMJENA PROSTORA

5J22-23

ZAGREB - 23

ZAGREB - 13

ZAGREB - 22

ZAGREB - 24

ZAGREB - 33

© Gradski zavod za planiranje razvoja Grada i zaštitu okoliša Grada Zagreba
Državna geodetska uprava Republike Hrvatske
Gradski zavod za katastar i geodetske poslove Grada Zagreba

ZAGREB - 23

Mjerilo 1 : 5000

100 0 100 200 300 400 500m

Ekvidistancija 5 m

KATASTARSKE OPĆINE
A.
B.
C.

Izradba: Geofoto - Zagreb

GRAD ZAGREB
Gradski zavod za prostorno uređenje

PROČELNIK
Ivica Fanjek, dipl.ing.arh.

Zagreb, studeni 2007.

Aerofotogrametrijsko snimanje : veljača 1998. god.
Tiskano : 1999. god.

GENERALNI URBANISTIČKI PLAN GRADA ZAGREBA

1. KORIŠTENJE I NAMJENA PROSTORA

Hrvatska osnovna karta

5J22-24

ZAGREB - 24

ZAGREB - 14

ZAGREB - 23

ZAGREB - 25

ZAGREB - 34

© Gradski zavod za planiranje razvoja Grada i zaštitu okoliša Grada Zagreba
Državna geodetska uprava Republike Hrvatske
Gradski zavod za katastar i geodetske poslove Grada Zagreba

ZAGREB - 24

Mjerilo 1 : 5000

100 0 100 200 300 400 500m

Ekvidistancija 5 m

KATASTARSKE OPĆINE
A.
B.
C.

Izradba: Geofoto - Zagreb

GRAD ZAGREB
Gradski zavod za prostorno uređenje

PROČELNIK
Ivica Fanjek, dipl.ing.arh.

Zagreb, studeni 2007.

Aerofotogrametrijsko snimanje : veljača 1998. god.
Tiskano : 1999. god.

Hrvatska osnovna karta

GENERALNI URBANISTIČKI PLAN GRADA ZAGREBA

1. KORIŠTENJE I NAMJENA PROSTORA

5J22-25

ZAGREB - 25

ZAGREB - 15

ZAGREB - 24

ZAGREB - 26

ZAGREB - 35

© Gradski zavod za planiranje razvoja Grada i zaštitu okoliša Grada Zagreba
Državna geodetska uprava Republike Hrvatske
Gradski zavod za katastar i geodetske poslove Grada Zagreba

ZAGREB - 25

Mjerilo 1 : 5000

100 0 100 200 300 400 500m

Ekvidistancija 5 m

KATASTARSKE OPĆINE
A.
B.
C.

Izradba: Geofoto - Zagreb

GRAD ZAGREB
Gradski zavod za prostorno uređenje

PROČELNIK
Ivica Fanjek, dipl.ing.arh.

Zagreb, studeni 2007.

Aerofotogrametrijsko snimanje : veljača 1998. god.
Tiskano : 1999. god.

GENERALNI URBANISTIČKI PLAN GRADA ZAGREBA

1. KORIŠTENJE I NAMJENA PROSTORA

Hrvatska osnovna karta

5J22

ZAGREB - 26

ZAGREB - 16

ZAGREB - 25

ZAGREB - 27

ZAGREB - 36

BAČUN
ČRET
DOTRŠCINA
NOVAKI
ŽUTI BREG
MELINIŠTE
BUKOVEC GORNJI
MAKSIMIR
FAKULTETSKO DOBRO
Bukovačka cesta
Slavonska avenija
Ulica Gorana Suska
Maksimirska
Opatovečka

© Gradski zavod za planiranje razvoja Grada i zaštitu okoliša Grada Zagreba
Državna geodetska uprava Republike Hrvatske
Gradski zavod za katastar i geodetske poslove Grada Zagreba

ZAGREB - 26

Mjerilo 1 : 5000

100 0 100 200 300 400 500m

Ekvidistancija 5 m

KATASTARSKE OPĆINE
A.
B.
C.

Izradba: Zavod za fotogrametriju d.d. - Zagreb

GRAD ZAGREB
Gradski zavod za prostorno uređenje

PROČELNIK
Ivica Fanjek, dipl.ing.arh.

Zagreb, studeni 2007.

Aerofotogrametrijsko snimanje : veljača 1998. god.

Tiskano : 1999 god.

GENERALNI URBANISTIČKI PLAN GRADA ZAGREBA

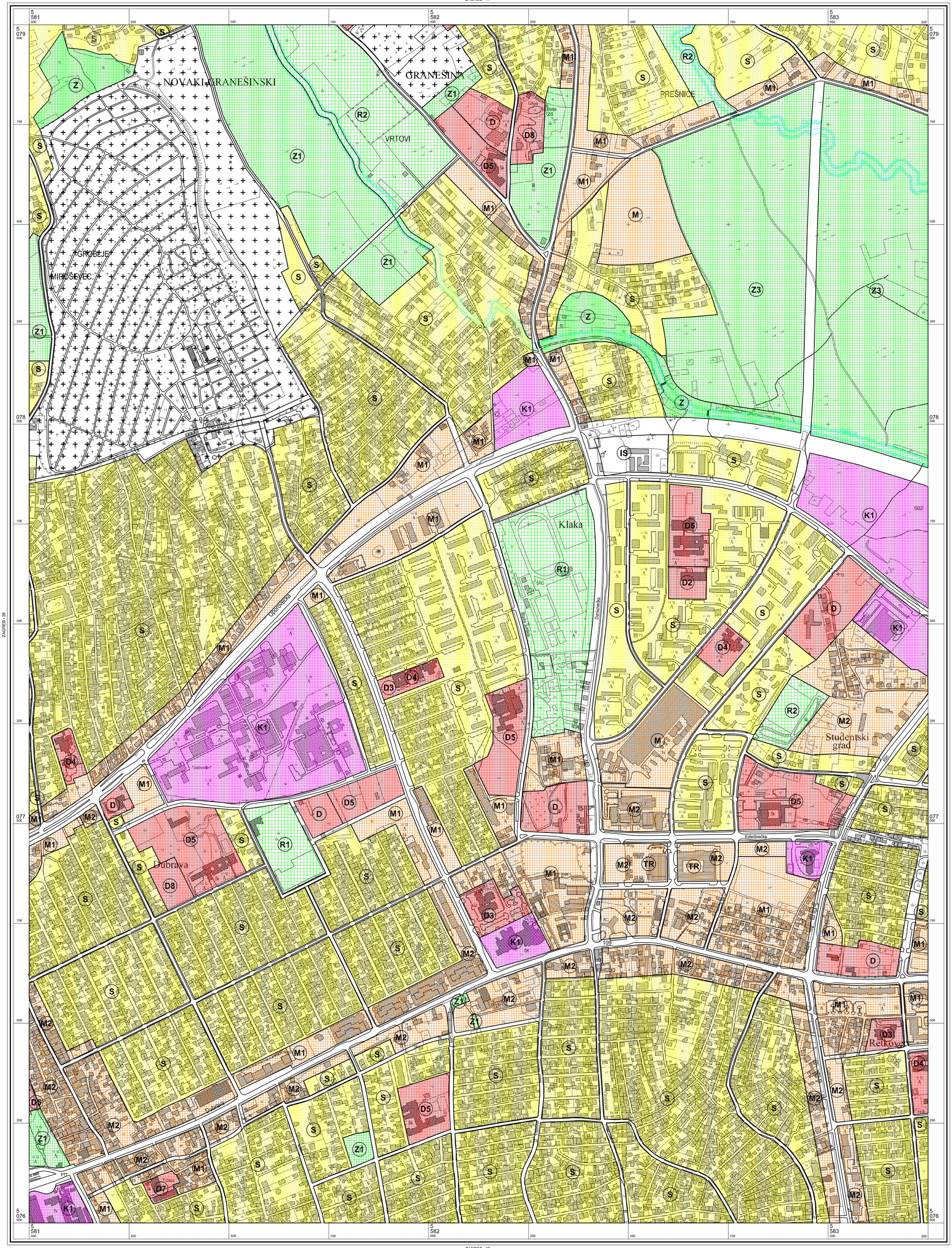
1. KORIŠTENJE I NAMJENA PROSTORA

Hrvatska osnovna karta

5J22

ZAGREB - 27

ZAGREB - 17



ZAGREB - 37

© Gradski zavod za planiranje razvoja Grada i zaštitu okoliša Grada Zagreba
Državna geodetska uprava Republike Hrvatske
Gradski zavod za katastar i geodetske poslove Grada Zagreba

ZAGREB - 27

Mjerilo 1 : 5000

100 0 100 200 300 400 500m

Ekvidistancija 5 m

KATASTARSKE OPĆINE
A.
B.
C.

Izradba: Zavod za fotogrametriju d.d. - Zagreb

GRAD ZAGREB
Gradski zavod za prostorno uređenje

PROČELNIK
Ivica Fanjek, dipl.ing.arh.

Zagreb, studeni 2007.

Aerofotogrametrijsko snimanje : veljača 1998. god.

Tiskano : 1999 god.

Hrvatska osnovna karta

GENERALNI URBANISTIČKI PLAN GRADA ZAGREBA

1. KORIŠTENJE I NAMJENA PROSTORA

5J22

ZAGREB - 28

ZAGREB - 18

ZAGREB - 27

ZAGREB - 29

ZAGREB - 38

OPOROVEČ
TOPOLE
DENCI
BORJE
OŠTENJAK
DONJI KRČI
ROŠĆAK
GLADOVČEC
BRANOVEČINA
OMEJAK
NOVOSELČINA
ZALUKE
Trnovčica
POD VRBAMA
CELINE
BRESTOVČINA
DELEC
Brestje
SESVETE
DUBRAVA
Dubec
Poljan
Retkovec
SOPNICA
Jurovečka ul.
Radnička c.
Branovečina
Dubrava
Zagrebačka
Kneza Branimira
TS

© Gradski zavod za planiranje razvoja Grada i zaštitu okoliša Grada Zagreba
Državna geodetska uprava Republike Hrvatske
Gradski zavod za katastar i geodetske poslove Grada Zagreba

ZAGREB - 28

Mjerilo 1 : 5000

100 0 100 200 300 400 500m

Ekvidistancija 5 m

KATASTARSKE OPĆINE
A.
B.
C.

Izradba: Zavod za fotogrametriju d.d. - Zagreb

GRAD ZAGREB
Gradski zavod za prostorno uređenje

PROČELNIK
Ivica Fanjek, dipl.ing.arh.

Zagreb, studeni 2007.

Aerofotogrametrijsko snimanje : veljača 1998. god.

Tiskano : 1999 god.

Hrvatska osnovna karta

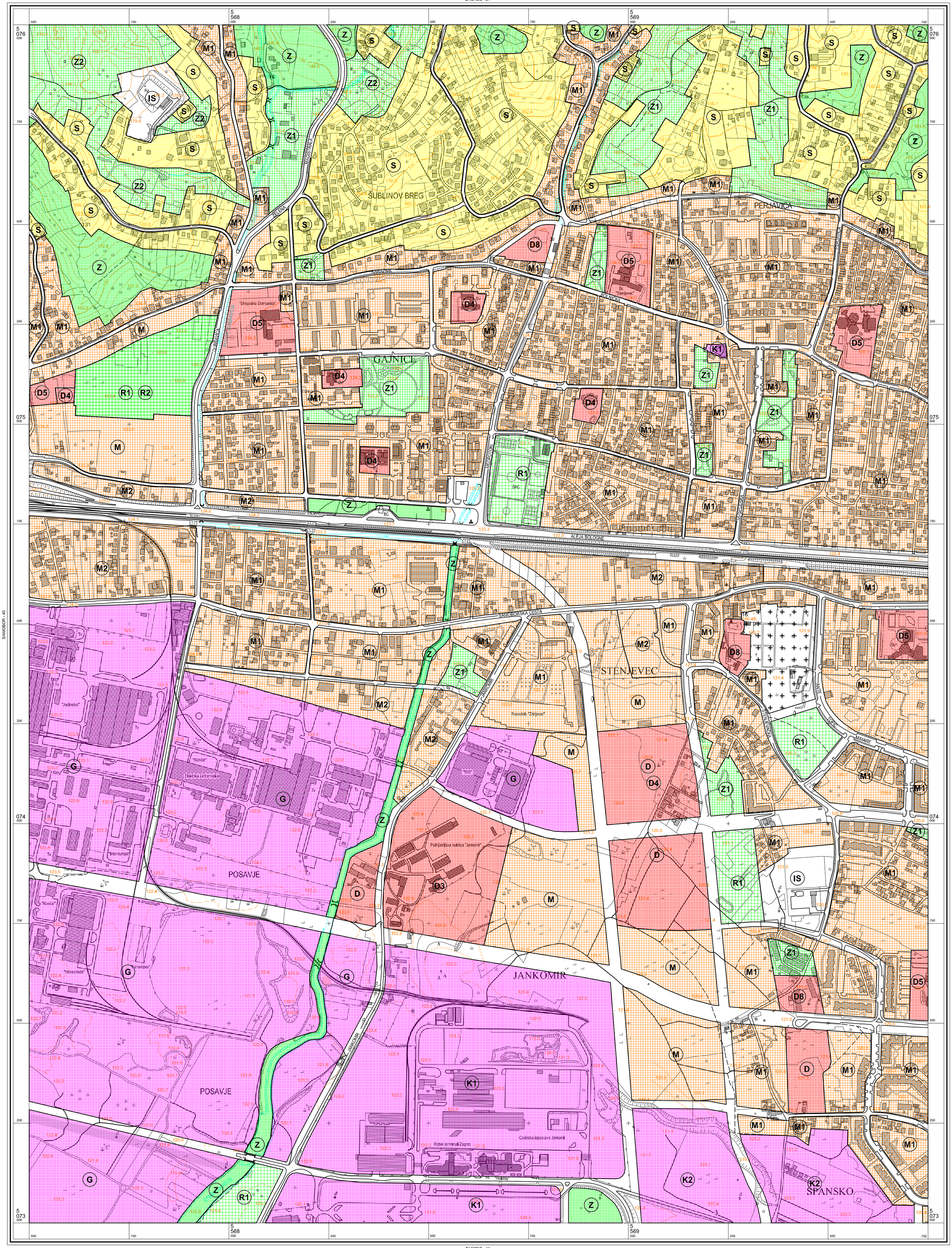
GENERALNI URBANISTIČKI PLAN GRADA ZAGREBA

1. KORIŠTENJE I NAMJENA PROSTORA

5J22-31

ZAGREB - 31

ZAGREB - 21



SAMOBOR - 40
ZAGREB - 32

© Gradski zavod za planiranje razvoja Grada i zaštitu okoliša Grada Zagreba
Državna geodetska uprava Republike Hrvatske
Gradski zavod za katastar i geodetske poslove Grada Zagreba

ZAGREB - 31

ZAGREB - 41

Mjerilo 1 : 5000

100 0 100 200 300 400 500m

Ekvidistancija 5 m

KATASTARSKE OPĆINE
A.
B.
C.

Izradba: Geofoto - Zagreb

GRAD ZAGREB
Gradski zavod za prostorno uređenje

PROČELNIK
Ivica Fanjek, dipl.ing.arh.

Zagreb, studeni 2007.

Aerofotogrametrijsko snimanje : veljača 1998. god.
Tiskano : 1999. god.

Hrvatska osnovna karta

GENERALNI URBANISTIČKI PLAN GRADA ZAGREBA

1. KORIŠTENJE I NAMJENA PROSTORA

5J22-32

ZAGREB - 32

ZAGREB - 22

ZAGREB - 31

ZAGREB - 33

ZAGREB - 42

GORNJE VRAPČE

GRMOŠĆICA

VRAPČE

MALEŠNICA

MAGDIN KUT

KOTARNICA

ŠPANSKO

GRUDES

ZAGREBAČKA CESTA

ILICA

ALEJA BOLOGNE

VRAPČANSKA PUTINA

SAMOBORSKA CESTA

BOLNIČKA

IVANE BRLIĆ MAŽURANIĆ

ANTUNA ŠOLJANA

GUSTAVA KRKLECA

Kontejnerski terminal Zagreb

© Gradski zavod za planiranje razvoja Grada i zaštitu okoliša Grada Zagreba
Državna geodetska uprava Republike Hrvatske
Gradski zavod za katastar i geodetske poslove Grada Zagreba

ZAGREB - 32

Mjerilo 1 : 5000

100 0 100 200 300 400 500m

Ekvidistancija 5 m

KATASTARSKE OPĆINE
A.
B.
C.

Izradba: Geofoto - Zagreb

GRAD ZAGREB
Gradski zavod za prostorno uređenje

PROČELNIK
Ivica Fanjek, dipl.ing.arh.

Zagreb, studeni 2007.

Aerofotogrametrijsko snimanje : veljača 1998. god.
Tiskano : 1999. god.

Hrvatska osnovna karta

GENERALNI URBANISTIČKI PLAN GRADA ZAGREBA

1. KORIŠTENJE I NAMJENA PROSTORA

5J22-33

ZAGREB - 33

ZAGREB - 23

ZAGREB - 32

ZAGREB - 34

ZAGREB - 43

MILEROV BREG

GRMOŠĆICA

TREŠNJEVKA

VOLOVČICA

ILICA

ZAGREBAČKA

KRALJA TOMISLAVA

ZAGORSKA

BAŠTIJANOVA

PRILAZ

BARUNA

FILIPOVIĆA

SELSKA CESTA

KRAPINSKA

JURJEVSKA

Elektrana - Toplana

© Gradski zavod za planiranje razvoja Grada i zaštitu okoliša Grada Zagreba
Državna geodetska uprava Republike Hrvatske
Gradski zavod za katastar i geodetske poslove Grada Zagreba

ZAGREB - 33

Mjerilo 1 : 5000

100 0 100 200 300 400 500m

Ekvidistancija 5 m

KATASTARSKE OPĆINE
A.
B.
C.

Izradba: Geofoto - Zagreb

GRAD ZAGREB
Gradski zavod za prostorno uređenje

PROČELNIK
Ivica Fanjek, dipl.ing.arh.

Zagreb, studeni 2007.

Aerofotogrametrijsko snimanje : veljača 1998. god.
Tiskano : 1999. god.

Hrvatska osnovna karta

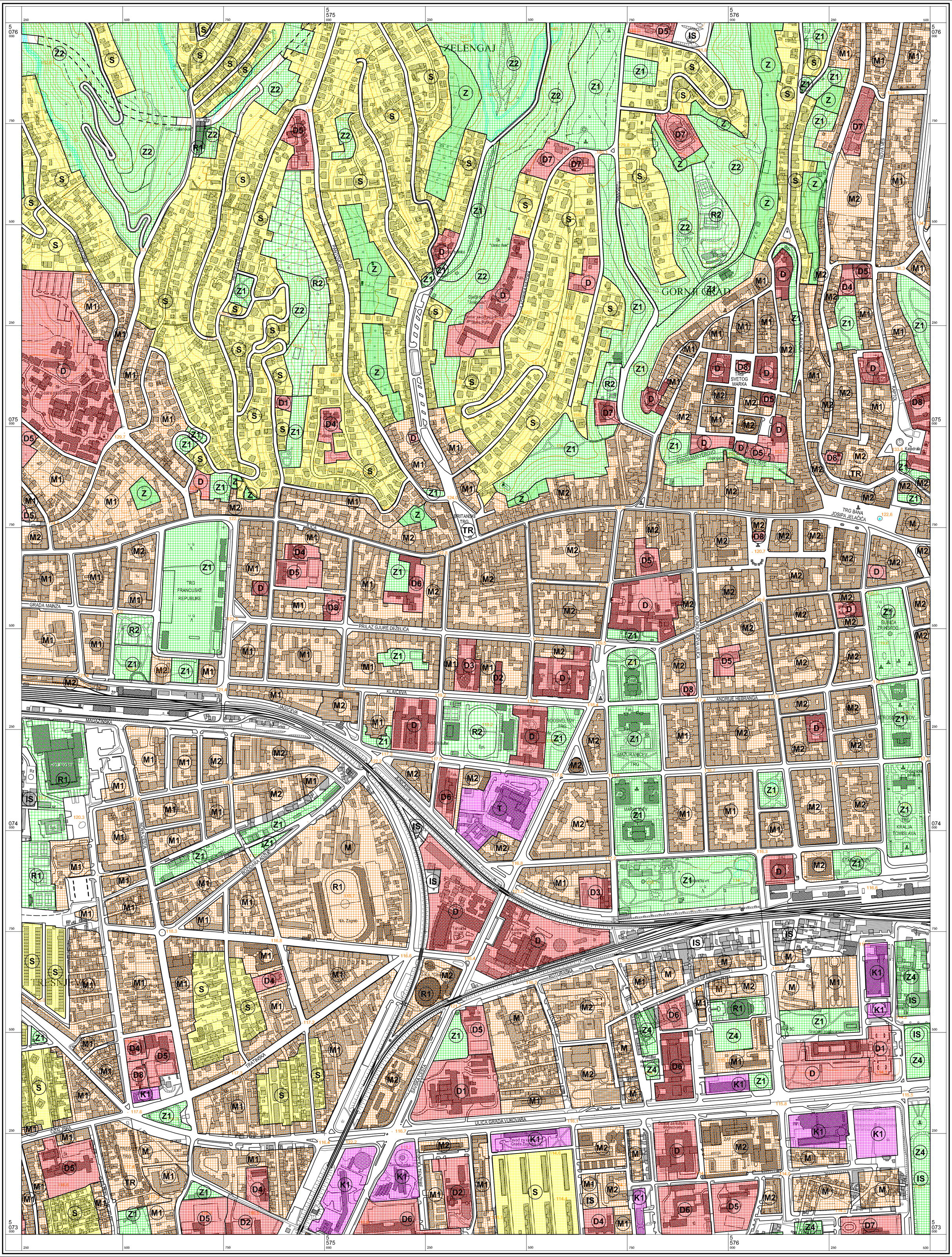
GENERALNI URBANISTIČKI PLAN GRADA ZAGREBA

1. KORIŠTENJE I NAMJENA PROSTORA

5J22-34

ZAGREB - 34

ZAGREB - 24


ZELENGAJ
GORNJI GRAD
TRG FRANCUSKE REPUBLIKE
TRG SVETOG MARKA
TRG BANA JOSIPA JELAČIĆA
TRG "Vinko Bek"
TRG BRITANSKI TRG
TRG ROOSVELTOV TRG
TRG MAŽURANIĆEV TRG
TRG KRALJA TOMISLAVA
TRG Djeca dom "Josip Jurčić"
TRG Dječji vrtić "Ciciban"
TRG Dječji vrtić "Maslačak"
TRG Dječji vrtić "Jelenovac"
TRG Dječji vrtić "Jarun"
TRG Dječji vrtić "Ribica"
TRG Dječji vrtić "Vrapčić"
TRG Dječji vrtić "Vrtić"
TRG Dječji vrtić "Vrtić"
TRG Dječji vrtić "Vrt

GENERALNI URBANISTIČKI PLAN GRADA ZAGREBA

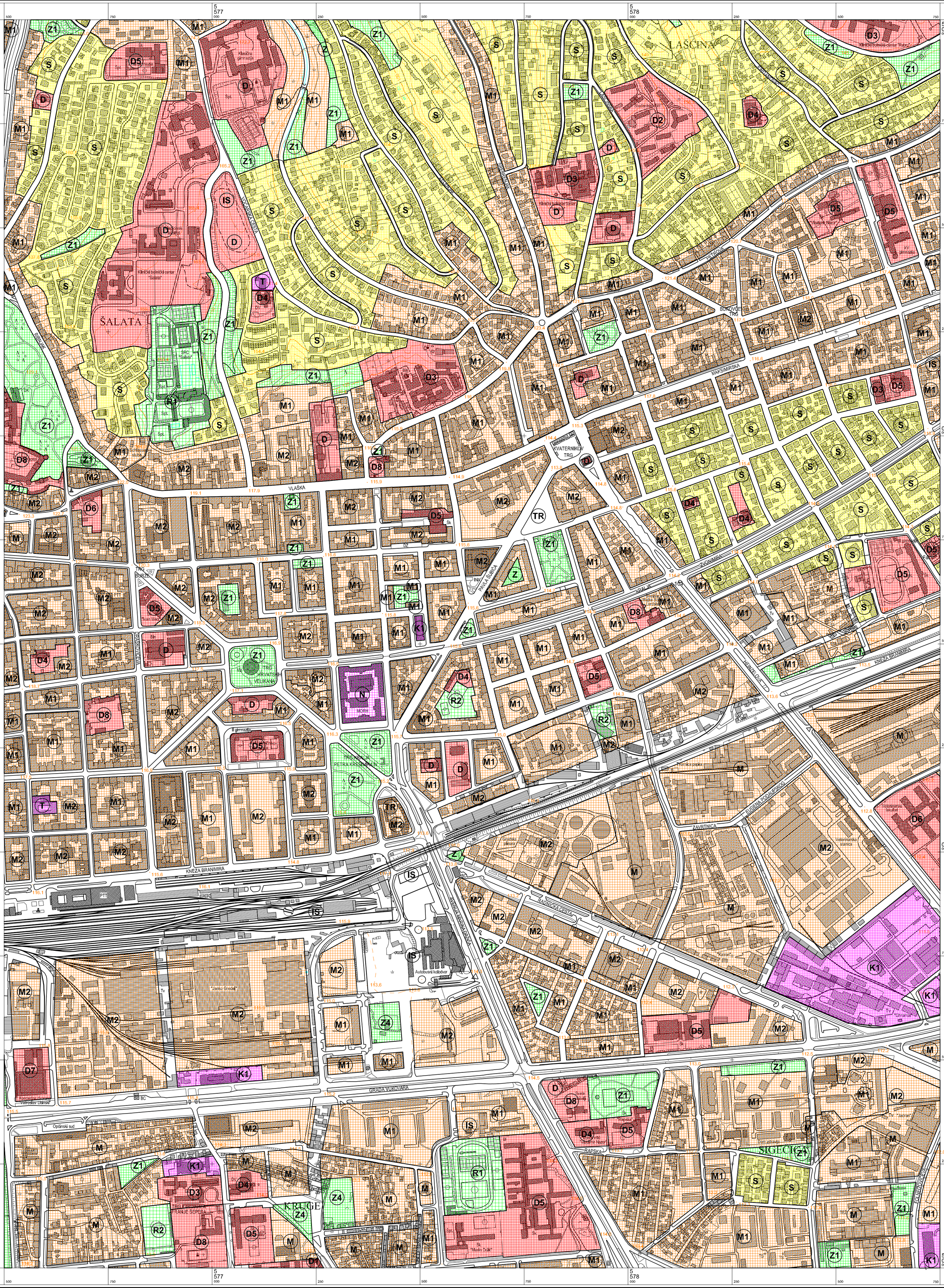
1. KORIŠTENJE I NAMJENA PROSTORA

Hrvatska osnovna karta

5J22-35

ZAGREB - 35

ZAGREB - 25



ZAGREB - 45

© Gradski zavod za planiranje razvoja Grada i zaštitu okoliša Grada Zagreba
Državna geodetska uprava Republike Hrvatske
Gradski zavod za katastar i geodetske poslove Grada Zagreba

Mjerilo 1 : 5000

100 0 100 200 300 400 500m

Ekvidistancija 5 m

KATASTARSKE OPĆINE
A.
B.
C.

Izradba: Geofoto - Zagreb

GRAD ZAGREB
Gradski zavod za prostorno uređenje

PROČELNIK
Ivica Fanjek, dipl.ing.arh.

Zagreb, studeni 2007.

Aerofotogrametrijsko snimanje : veljača 1998. god.
Tiskano : 1999. god.

ZAGREB - 35

ZAGREB - 34

ZAGREB - 36

Hrvatska osnovna karta

GENERALNI URBANISTIČKI PLAN GRADA ZAGREBA

1. KORIŠTENJE I NAMJENA PROSTORA

5J22

ZAGREB - 36

ZAGREB - 26

ZAGREB - 35

ZAGREB - 37

ZAGREB - 46

Maksimir

Ravnice

Borongaj

Trnovitica

Trnava

Ferenščica

VIROVITKA

KOLEDOVČINA

Maksimirska

Knezа Branimira

Avenija Vukovar

Slavonska avenija

Hercegovačka

Stadion Maksimir

Sv. Jeronim

PTT

"Kraš"

"Ledo"

"Dukat"

Žeželjeva tržnica "Zinjak"

© Gradski zavod za planiranje razvoja Grada i zaštitu okoliša Grada Zagreba
Državna geodetska uprava Republike Hrvatske
Gradski zavod za katastar i geodetske poslove Grada Zagreba

ZAGREB - 36

Mjerilo 1 : 5000

100 0 100 200 300 400 500m

Ekvidistancija 5 m

KATASTARSKE OPĆINE
A.
B.
C.

Izradba: Zavod za fotogrametriju d.d. - Zagreb

GRAD ZAGREB
Gradski zavod za prostorno uređenje

PROČELNIK
Ivica Fanjek, dipl.ing.arh.

Zagreb, studeni 2007.

Aerofotogrametrijsko snimanje : veljača 1998. god.

Tiskano : 1999 god.

GENERALNI URBANISTIČKI PLAN GRADA ZAGREBA

1. KORIŠTENJE I NAMJENA PROSTORA

Hrvatska osnovna karta

5J22

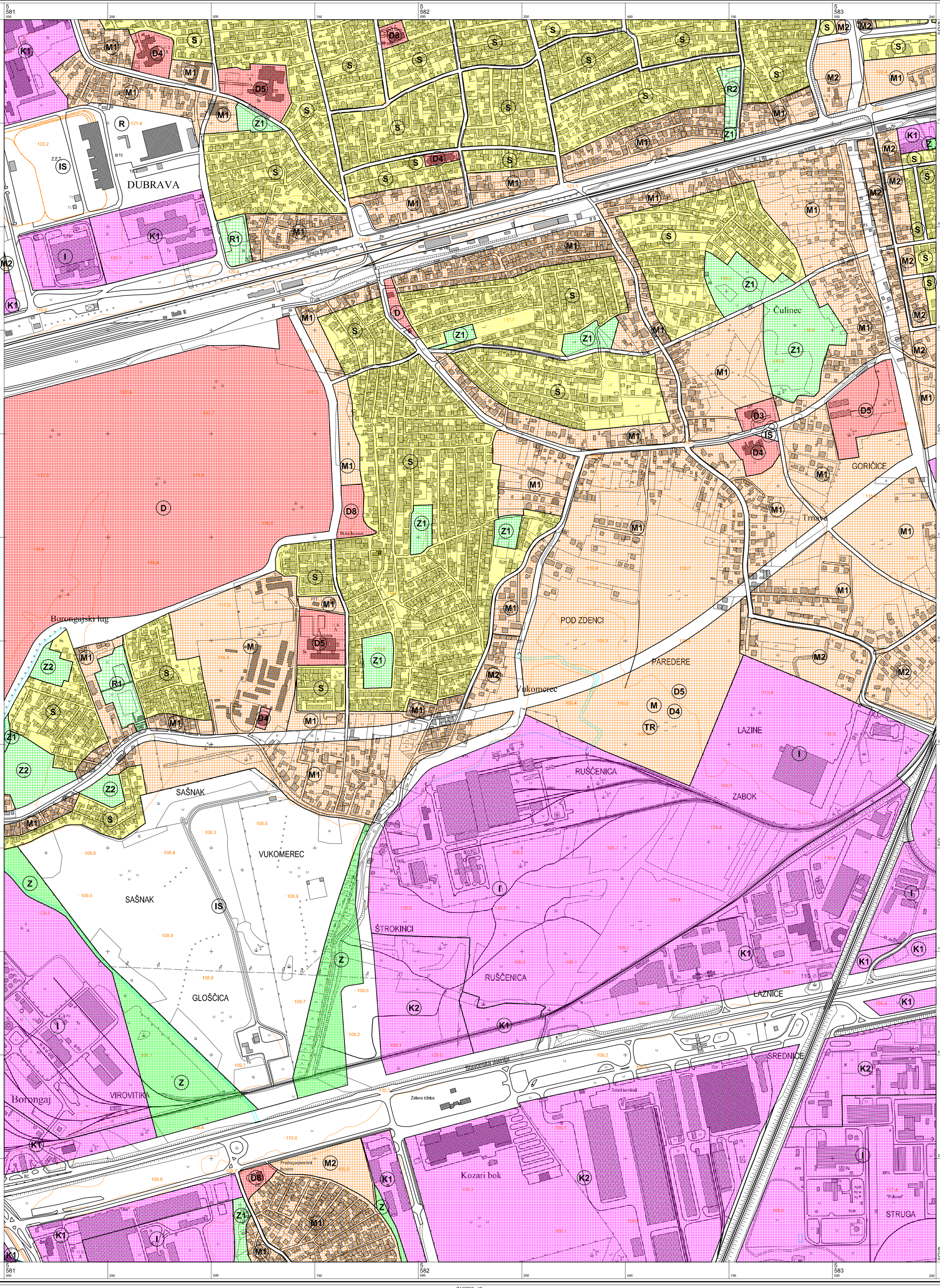
ZAGREB - 37

ZAGREB - 27

ZAGREB - 36

ZAGREB - 38

ZAGREB - 47



© Gradski zavod za planiranje razvoja Grada i zaštitu okoliša Grada Zagreba
Državna geodetska uprava Republike Hrvatske
Gradski zavod za katastar i geodetske poslove Grada Zagreba

ZAGREB - 37

Mjerilo 1 : 5000

100 0 100 200 300 400 500m

Ekvidistancija 5 m

KATASTARSKE OPĆINE
A.
B.
C.

Izradba: Zavod za fotogrametriju d.d. - Zagreb

GRAD ZAGREB
Gradski zavod za prostorno uređenje

PROČELNIK
Ivica Fanjek, dipl.ing.arh.

Zagreb, studeni 2007.

Aerofotogrametrijsko snimanje : veljača 1998. god.

Tiskano : 1999 god.

GENERALNI URBANISTIČKI PLAN GRADA ZAGREBA

1. KORIŠTENJE I NAMJENA PROSTORA

Hrvatska osnovna karta

5J22

ZAGREB - 38

ZAGREB - 28

ZAGREB - 37

ZAGREB - 39

ZAGREB - 48

VRMNICE
DOLNJE LIVADE
DELINŠICE
PREVENDE
SOPNICA
Sopnica
Retkovec
Čulinec
LEFTEKI
KRČEVINE
KRČEVINA
PRETOŠČICE
ČULINIČENA
GORIČICE
GAJ
LAZI
LEVAK
LAZINE
LUKA
LAZ
ŠIBLJE
ŠIBIČE
DELES
JAGNET
STRUŠCI
SAŠNICE
OSTROVCI
GATE-GMAJNA
RESNIČINE
Resnik
Majka Božja Resnička
Slavonska avenija

© Gradski zavod za planiranje razvoja Grada i zaštitu okoliša Grada Zagreba
Državna geodetska uprava Republike Hrvatske
Gradski zavod za katastar i geodetske poslove Grada Zagreba

ZAGREB - 38

Mjerilo 1 : 5000

100 0 100 200 300 400 500m

Ekvidistancija 5 m

KATASTARSKE OPĆINE
A.
B.
C.

Izradba: Zavod za fotogrametriju d.d. - Zagreb

GRAD ZAGREB
Gradski zavod za prostorno uređenje

PROČELNIK
Ivica Fanjek, dipl.ing.arh.

Zagreb, studeni 2007.

Aerofotogrametrijsko snimanje : veljača 1998. god.

Tiskano : 1999 god.

Hrvatska osnovna karta

GENERALNI URBANISTIČKI PLAN GRADA ZAGREBA

1. KORIŠTENJE I NAMJENA PROSTORA

5J22

ZAGREB - 39

ZAGREB - 29

ZAGREB - 38

ZAGREB - 40

ZAGREB - 49

SESVETE
SOPNICA
POREDJE
JELKOVEC
KRČEVINE
RESNIČINA
DUBEC
GATE-GMAJNA
BOK
MEJŠINE
SAVIŠČE
ZAVRTNICA
KOMUNA
IVANJA REKA
VRBLJE

VUGRIN
Posavskog
Kravarna
Sopnička
Jelkovečka
Rukavac Save

"Getro"
"Staklo"
"Sljeme"
Sajmište
BC

© Gradski zavod za planiranje razvoja Grada i zaštitu okoliša Grada Zagreba
Državna geodetska uprava Republike Hrvatske
Gradski zavod za katastar i geodetske poslove Grada Zagreba

ZAGREB - 39

Mjerilo 1 : 5000

100 0 100 200 300 400 500m

Ekvidistancija 5 m

KATASTARSKE OPĆINE
A.
B.
C.

Izradba: Zavod za fotogrametriju d.d. - Zagreb

GRAD ZAGREB
Gradski zavod za prostorno uređenje

PROČELNIK
Ivica Fanjek, dipl.ing.arh.

Zagreb, studeni 2007.

Aerofotogrametrijsko snimanje : veljača 1998. god.

Tiskano : 1999 god.

Hrvatska osnovna karta

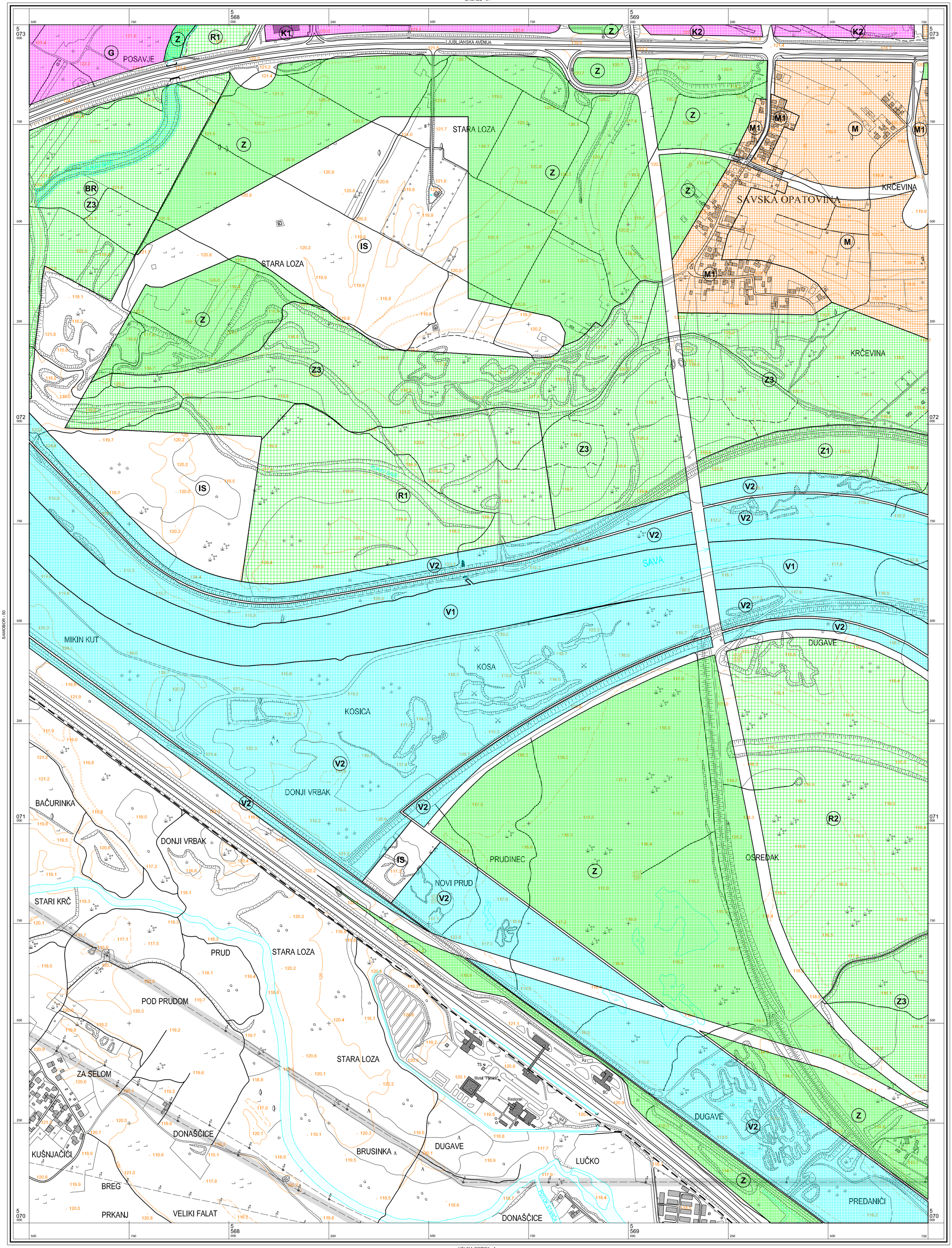
GENERALNI URBANISTIČKI PLAN GRADA ZAGREBA

1. KORIŠTENJE I NAMJENA PROSTORA

5J22-41

ZAGREB - 41

ZAGREB - 31



© Gradski zavod za planiranje razvoja Grada i zaštitu okoliša Grada Zagreba
Državna geodetska uprava Republike Hrvatske
Gradski zavod za katastar i geodetske poslove Grada Zagreba

ZAGREB - 41

Mjerilo 1 : 5000

100 0 100 200 300 400 500m

Ekvidistancija 5 m

KATASTARSKE OPĆINE
A.
B.
C.

Izradba: Geofoto - Zagreb

GRAD ZAGREB
Gradski zavod za prostorno uređenje

PROČELNIK
Ivica Fanjek, dipl.ing.arh.

Zagreb, studeni 2007.

Aerofotogrametrijsko snimanje : veljača 1998. god.
Tiskano : 1999. god.

Hrvatska osnovna karta

GENERALNI URBANISTIČKI PLAN GRADA ZAGREBA

1. KORIŠTENJE I NAMJENA PROSTORA

5J22-42

ZAGREB - 42

ZAGREB - 32

ŠPANSKO
MLADOLEZ
PREČKO
KRČEVINA
DONJE PREČKO
MLAKE
VRBJE
VRBANI
RUDEŠ
DUGAVE
OSREDAK
PRI SAVI
PRUD
ŠIKAVA
PREDANIČ
ŠIKARJE
PALINČICE
ŠRC "JARUN"
JEZERO JARUN
Sava

LJUBLJANSKA AVENIJA
SLAVENSKOG
LJUDEVITEVA
JARNOVIĆEVA
PETROVARADINSKA
ZAGREBAČKA CESTA
RUDEŠKA CESTA
HORVAČANSKA
HRVATSKOG SKOLA
ALEJA MIRA
Karting staza Španska
NK "Prečko"
Sv. Nikola - crkva
Sv. Prečko
Sv. Vrbani
CAOP Zagreb
Sportski vrtić
Spl.

ZAGREB - 41

ZAGREB - 43

VELIKA GORICA - 2

© Gradski zavod za planiranje razvoja Grada i zaštitu okoliša Grada Zagreba
Državna geodetska uprava Republike Hrvatske
Gradski zavod za katastar i geodetske poslove Grada Zagreba

Mjerilo 1 : 5000

100 0 100 200 300 400 500m

Ekvidistancija 5 m

KATASTARSKE OPĆINE
A.
B.
C.

Izradba: Geofoto - Zagreb

GRAD ZAGREB
Gradski zavod za prostorno uređenje

PROČELNIK
Ivica Fanjek, dipl.ing.arh.

Zagreb, studeni 2007.

Aerofotogrametrijsko snimanje : veljača 1998. god.
Tiskano : 1999. god.

ZAGREB - 42

GENERALNI URBANISTIČKI PLAN GRADA ZAGREBA

1. KORIŠTENJE I NAMJENA PROSTORA

Hrvatska osnovna karta

5J22-43

ZAGREB - 43

ZAGREB - 33

ZAGREB - 42

ZAGREB - 44

VELIKA GORICA - 3

© Gradski zavod za planiranje razvoja Grada i zaštitu okoliša Grada Zagreba
Državna geodetska uprava Republike Hrvatske
Gradski zavod za katastar i geodetske poslove Grada Zagreba

ZAGREB - 43

Mjerilo 1 : 5000

100 0 100 200 300 400 500m

Ekvidistancija 5 m

KATASTARSKE OPĆINE

A.

B.

C.

Izradba: Geofoto - Zagreb

GRAD ZAGREB

Gradski zavod za prostorno uređenje

PROČELNIK
Ivica Fanjek, dipl.ing.arh.

Zagreb, studeni 2007.

Aerofotogrametrijsko snimanje : veljača 1998. god.

Tiskano : 1999. god.

GENERALNI URBANISTIČKI PLAN GRADA ZAGREBA

1. KORIŠTENJE I NAMJENA PROSTORA

Hrvatska osnovna karta

5J22-44

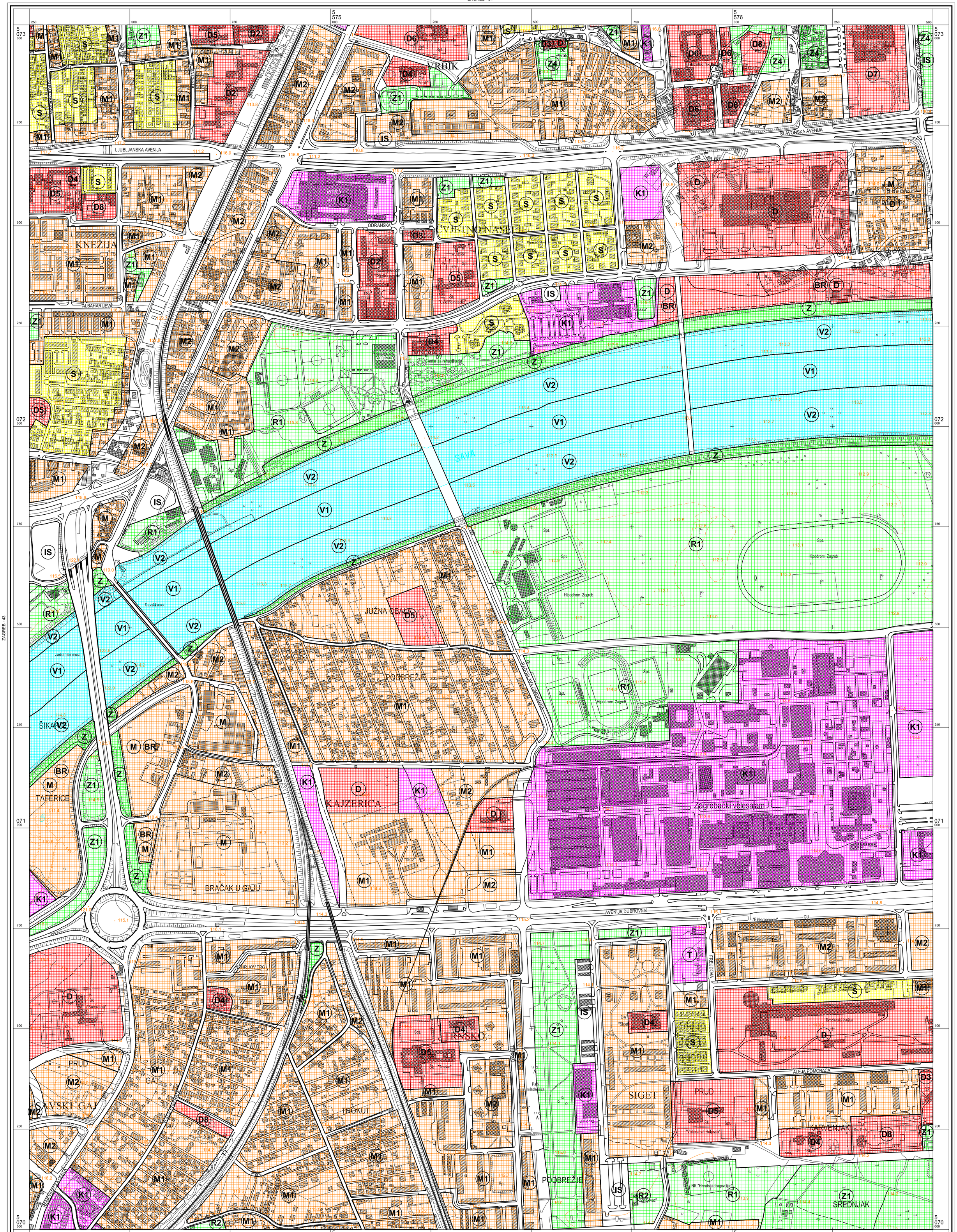
ZAGREB - 44

ZAGREB - 34

ZAGREB - 43

ZAGREB - 45

VELIKA GORICA - 4


VRBIK
KNEŽIJA
ČVRSTINOVEC
JUŽNA OBALA
PODBREŽJE
ŠIKARA
TAPERICE
BRAČAK U GAJU
KAJZERICA
SAVSKI GAJ
PRUD
GAJ
TRNSKO
TROKUT
SIGET
KARVENJAK
SREDNJAK
Zagrebački velesajam
Hipodrom Zagreb
SAVA
LJUBLJANSKA AVENIJA
SLAVONSKA AVENIJA
AVENIJA DUBROVNIK
ODRANSKA
PRISAVLJE
RUŽIČKA
ALBAHARIJEVA
SAVSKA CESTA
RADOSLAVA CIMERMANA
NEHRUJOV TRG
ALEJA POMORACA
FREUDOVA
Savski most
Jadranski most
Tehnika
Ekonomska škola "Čvrstinovec"
Prirodoslovna škola "Ruđer Bošković"
Centar za rehabilitaciju
Hotel "Sljeme"
Hotel "Panorama"
Hotel "Antunović"
Studentski dom "Cvjetno naselje"
Studentski dom "Stjepan Radić"
Studentski dom "Ante Starčević"
Studentski dom "Zrinjevac"
Studentski dom "Ivan Meštrović"
Studentski dom "Ivan Filipović"
Studentski dom "Ivan Goran Kovačić"
Studentski dom "Ivan Vučetić"
Studentski dom "Ivan Supek"
Studentski dom "Ivan Lučić"
Studentski dom "Ivan Gundulić"
Studentski dom "Ivan Mažuranić"
Studentski dom "Ivan Tkalčić"
Studentski dom "Ivan Zajc"
Studentski dom "Ivan Kukuljević"
Studentski dom "Ivan Lovrić"
Studentski dom "Ivan Pavao II."
Studentski dom "Ivan Pavao II."
Studentski dom "Ivan Pavao II."

GENERALNI URBANISTIČKI PLAN GRADA ZAGREBA

1. KORIŠTENJE I NAMJENA PROSTORA

Hrvatska osnovna karta

5J22-45

ZAGREB - 45

ZAGREB - 35

ZAGREB - 44

ZAGREB - 46

VELIKA GORICA - 5

© Gradski zavod za planiranje razvoja Grada i zaštitu okoliša Grada Zagreba
Državna geodetska uprava Republike Hrvatske
Gradski zavod za katastar i geodetske poslove Grada Zagreba

ZAGREB - 45

Mjerilo 1 : 5000

100 0 100 200 300 400 500m

Ekvidistancija 5 m

KATASTARSKE OPĆINE

A.
B.
C.

Izradba: Geofoto - Zagreb

GRAD ZAGREB
Gradski zavod za prostorno uređenje

PROČELNIK
Ivica Fanjek, dipl.ing.arh.

Zagreb, studeni 2007.

Aerofotogrametrijsko snimanje : veljača 1998. god.
Tiskano : 1999. god.

GENERALNI URBANISTIČKI PLAN GRADA ZAGREBA

1. KORIŠTENJE I NAMJENA PROSTORA

Hrvatska osnovna karta

5J22

ZAGREB - 46

ZAGREB - 36

ZAGREB - 45

ZAGREB - 47

VELIKA GORICA - 6

© Gradski zavod za planiranje razvoja Grada i zaštitu okoliša Grada Zagreba
Državna geodetska uprava Republike Hrvatske
Gradski zavod za katastar i geodetske poslove Grada Zagreba

ZAGREB - 46

Mjerilo 1 : 5000

100 0 100 200 300 400 500m

Ekvidistancija 5 m

KATASTARSKE OPĆINE
A.
B.
C.

Izradba: Zavod za fotogrametriju d.d. - Zagreb

GRAD ZAGREB
Gradski zavod za prostorno uređenje

PROČELNIK
Ivica Fanjek, dipl.ing.arh.

Zagreb, studeni 2007.

Aerofotogrametrijsko snimanje : veljača 1998. god.

Tiskano : 1999 god.

Hrvatska osnovna karta

GENERALNI URBANISTIČKI PLAN GRADA ZAGREBA

1. KORIŠTENJE I NAMJENA PROSTORA

5J22

ZAGREB - 47

ZAGREB - 37

ZAGREB - 46

ZAGREB - 48

VELIKA GORICA - 7

Kozari bok

Kozari

Kozari put

KRČI

STRUGA

BOGDANI

Bogdani

KOLEDOVČINA

ŽITNJAK

Žitnjak

PETRUŠEVEC

Petruševec

OSREDNJAK

KOMERSKO

ŠIBLJE

VELIKI MAROF

DUGE KRČI

STARA LOZA

Koledovčina

Radnička

© Gradski zavod za planiranje razvoja Grada i zaštitu okoliša Grada Zagreba
Državna geodetska uprava Republike Hrvatske
Gradski zavod za katastar i geodetske poslove Grada Zagreba

ZAGREB - 47

Mjerilo 1 : 5000

100 0 100 200 300 400 500m

Ekvidistancija 5 m

KATASTARSKE OPĆINE
A.
B.
C.

Izradba: Zavod za fotogrametriju d.d. - Zagreb

GRAD ZAGREB
Gradski zavod za prostorno uređenje

PROČELNIK
Ivica Fanjek, dipl.ing.arh.

Zagreb, studeni 2007.

Aerofotogrametrijsko snimanje : veljača 1998. god.

Tiskano : 1999 god.

GENERALNI URBANISTIČKI PLAN GRADA ZAGREBA

1. KORIŠTENJE I NAMJENA PROSTORA

Hrvatska osnovna karta

5J22

ZAGREB - 48

ZAGREB - 38

ZAGREB - 47

ZAGREB - 49

VELIKA GORICA - 8

© Gradski zavod za planiranje razvoja Grada i zaštitu okoliša Grada Zagreba
Državna geodetska uprava Republike Hrvatske
Gradski zavod za katastar i geodetske poslove Grada Zagreba

ZAGREB - 48

Mjerilo 1 : 5000

100 0 100 200 300 400 500m

Ekvidistancija 5 m

KATASTARSKE OPĆINE
A.
B.
C.

Izradba: Zavod za fotogrametriju d.d. - Zagreb

GRAD ZAGREB
Gradski zavod za prostorno uređenje

PROČELNIK
Ivica Fanjek, dipl.ing.arh.

Zagreb, studeni 2007.

Aerofotogrametrijsko snimanje : veljača 1998. god.

Tiskano : 1999 god.

Hrvatska osnovna karta

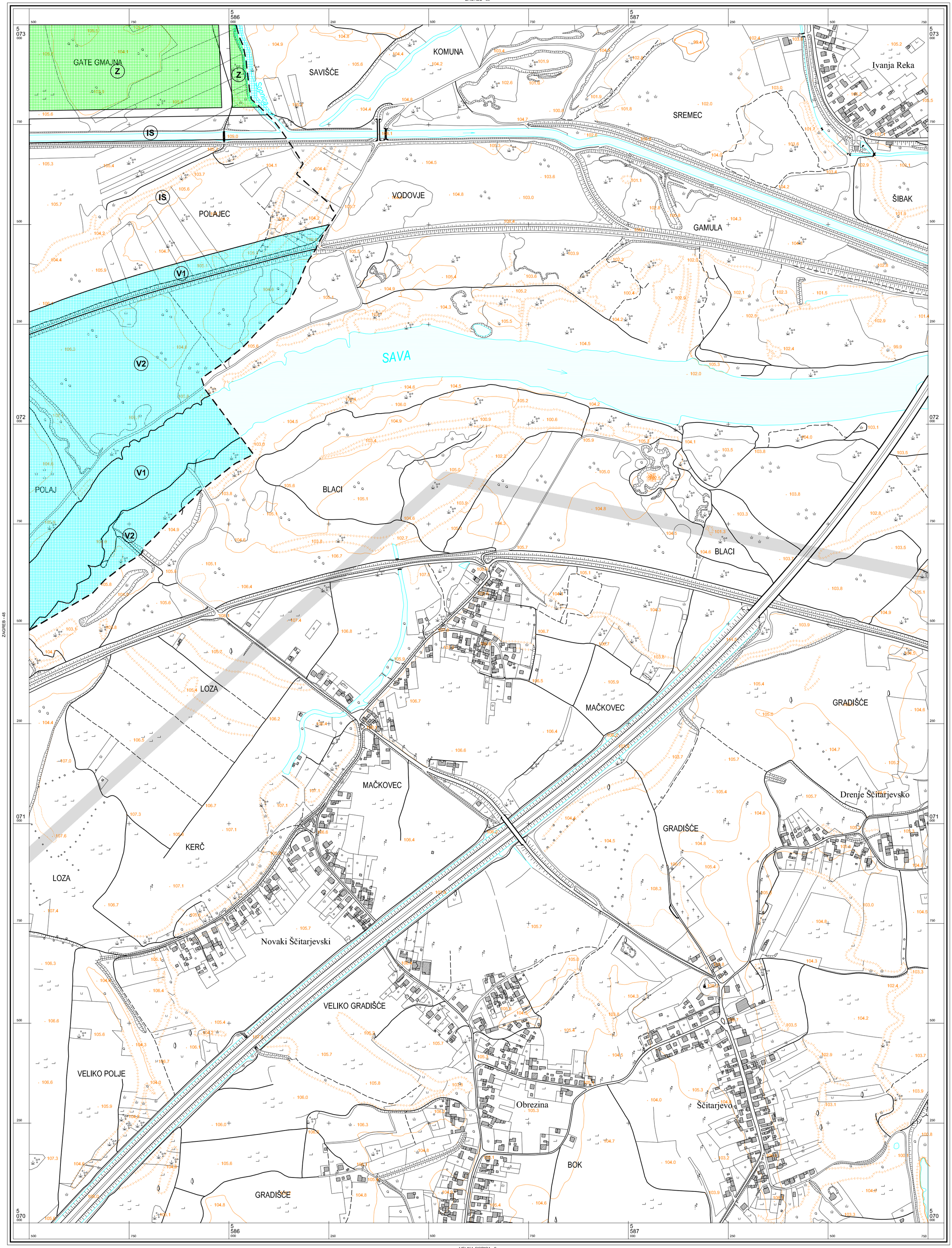
GENERALNI URBANISTIČKI PLAN GRADA ZAGREBA

1. KORIŠTENJE I NAMJENA PROSTORA

5J22

ZAGREB - 49

ZAGREB - 39



ZAGREB - 48

ZAGREB - 50

VELIKA GORICA - 9

© Gradski zavod za planiranje razvoja Grada i zaštitu okoliša Grada Zagreba
Državna geodetska uprava Republike Hrvatske
Gradski zavod za katastar i geodetske poslove Grada Zagreba

ZAGREB - 49

1 : 5000

100 0 100 200 300 400 500m

Ekvidistancija 5 m

Izradba: Geofoto - Zagreb

GRAD ZAGREB
Gradski zavod za prostorno uređenje

PROČELNIK
Ivica Fanjek, dipl.ing.arh.

Zagreb, studeni 2007.

Aerofotogrametrijsko snimanje : veljača 1998. god.
Tiskano : 1999. god.