

# GRAD ZAGREB

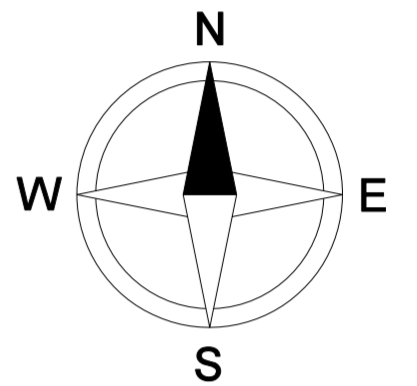
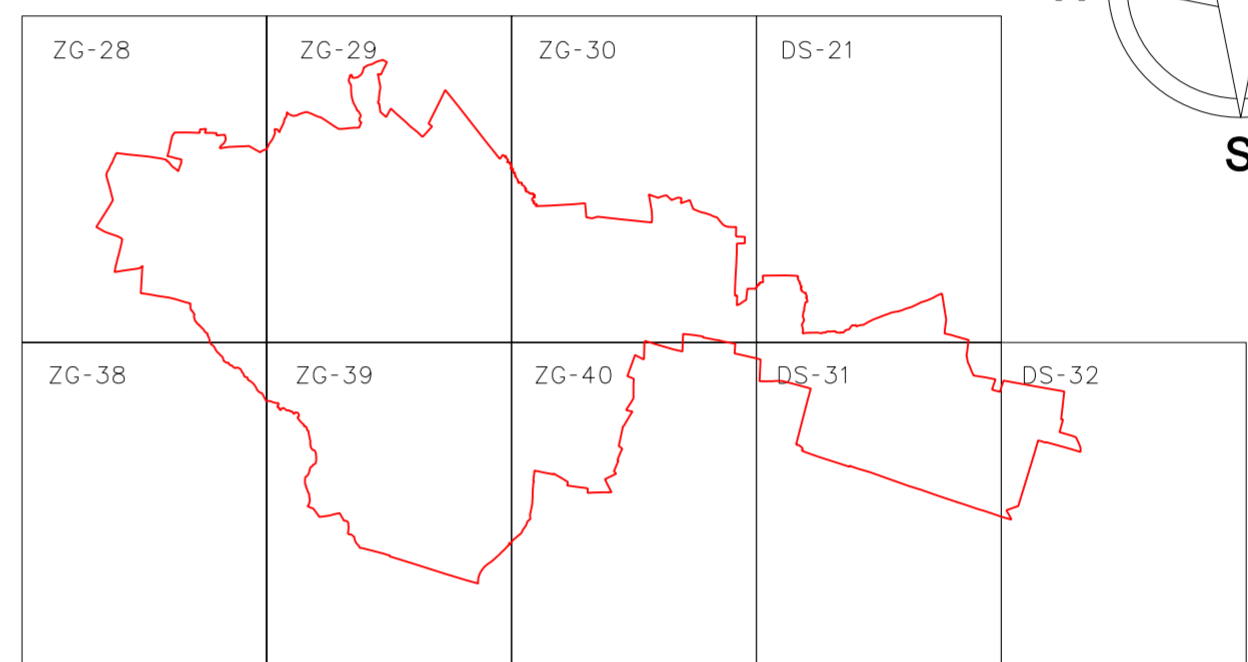
## IZMJENE I DOPUNE GENERALNOGA URBANISTIČKOG PLANA SESVETA

### PROMETNA MREŽA

#### TUMAČ PLANSKOG ZNAKOVLJA

| CESTOVNI PROMET    |  |
|--------------------|--|
|                    | GRADSKA AUTOCESTA  |
|                    | GLAVNA GRADSKA ULICA   |
|                    | MOGUĆI ALTERNATIVNI KORIDOR GLAVNE GRADSKE ULICE - ZA OBIŠTAJ SREDIŠTA SESVETA |
|                    | GRADSKA ULICA  |
|                    | SABIRNA ULICA  |
|                    | OSTALE NEKATEGORIZIRANE ULICE I REZERVIRANI KORIDORI                           |
|                    | BICIKLISTIČKA STAZA  |
|                    | PJEŠAČKE POVRŠINE  |
|                    | PJEŠAČKA ZONA - SREDIŠTE SESVETA   |
|                    | AUTOBUSNI KOLODVOR   |
|                    | PARKIRALIŠTE   |
|                    | PARKIRALIŠTE - GARAŽA  |
|                    | BENZINSKA POSTAJA  |
| ŽELJEZNIČKI PROMET |  |
|                    | ŽELJEZNIČKA PRUGA - MAGISTRALNA GLAVNA   |
|                    | ŽELJEZNIČKA POSTAJA  |
|                    | KOLODVOR - PUTNIČKI (MEĐUMJESNI)   |
| ZRAČNI PROMET      |  |
|                    | MEĐUNARODNI ZRAČNI PUT   |
|                    | GRANICA GENERALNOGA URBANISTIČKOG PLANA SESVETA                                |

#### VEZA KARATA:

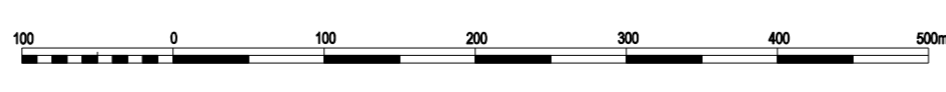
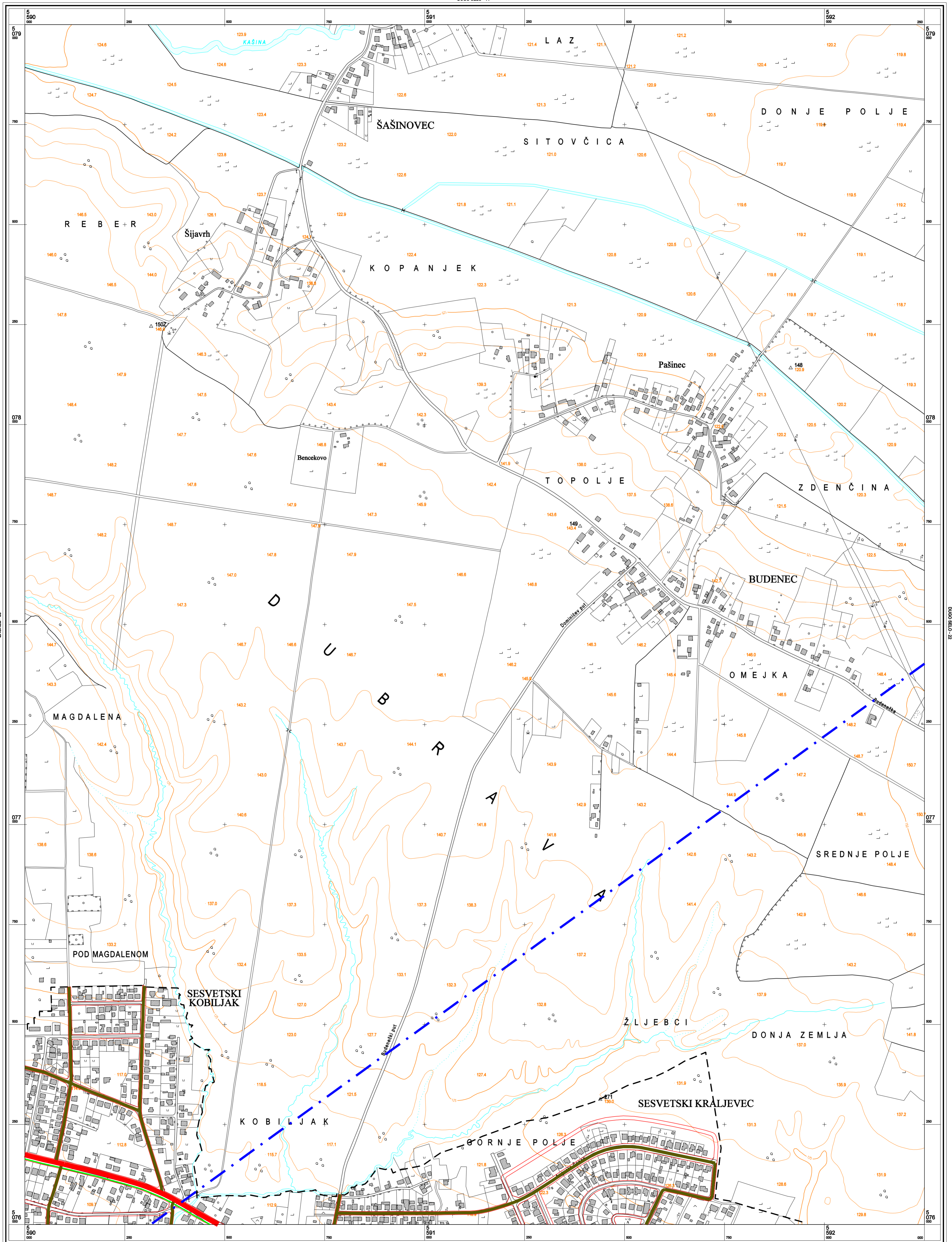


#### GRAD ZAGREB

##### IZMJENE I DOPUNE GENERALNOGA URBANISTIČKOG PLANA SESVETA

##### PROMETNA MREŽA

|   |   |
|---|---|
| Broj kartografskog prikaza: 3.a   | Mjerilo kartografskog prikaza: 1:5000   |
| Program mjera za unapređenje stanja u prostoru Grada Zagreba za razdoblje 2005.-2009. (Sl. glasnik Grada Zagreba 6/05 i 10/06)  | Odluka o izmjenama i dopunama Odluke o donošenju Generalnoga urbanističkog plana Sessveta (Sl. glasnik Grada Zagreba 17/06)   |
| Javna rasprava objavljena je: 10. srpnja 2006.  | Javni uvid: 18. srpnja - 1. kolovoza 2006.  |
| Pečat Gradskog zavoda za prostorno uređenje - izrađivača Plana:   | Odgovorna osoba za provođenje javne rasprave:<br><br>Ranko Šehtel, dipl. ing. arh.  |
| Suglasnost na plan prema članku 26. Zakona o prostornom uređenju (Narodne novine br. 30/94, 68/98, 61/00, 32/02 i 100/04) izdana od Gradskog uređa za prostorno uređenje, zaštitu okoliša, izgradnju Grada, graditeljstvo, komunalne poslove i promet. Klasa: 350-07/06-01/74, Ur.broj: 251-13-21/001-06-2, od 26. listopada 2006.  |   |
| Izradio: Gradski zavod za prostorno uređenje 10000 Zagreb, Ulica Republike Austrije 18  | Odgovorna osoba izrađivača plana: Pročelnik Gradskog zavoda za prostorno uređenje<br><br>Ivica Fanjek, dipl. ing. arh.  |
| Koordinator Plana: Ranko Šehtel, dipl.ing.arh.  |   |
| Stručni tim u izradi Plana:   |   |
| <b>RADNA GRUPA :</b><br>1. Vladimir Beštak, građ. teh.<br>2. Borislav Božićković<br>3. Karolina Bui, dipl. ing. arh.<br>4. Miroslav Čučković, građ. teh.<br>5. Damir Guk, prom. teh.<br>6. Ivica Fanjek, dipl. ing. arh.<br>7. Jadranka Flanjak<br>8. Mirela Grabundžija, dipl. ing. sum.<br>9. Krešo Holjevac<br>10. Željko Horvat, dipl. iur.<br>11. mr.sc. Stjepan Kešec-Suhovec, dipl.ing.prom.<br>12. Tomislav Konjević, građ. teh.<br>13. Mira Marinić<br>14. Višnja Marinković<br>15. Frana Marinković, dipl. ing. prom.<br>16. Vladimir Ninić, dipl. ing. građ.<br>17. Željka Pavlović, dipl. ing. građ.<br>18. Neda Rački, dipl. oec.<br>19. Anđelka Ratić, građ. teh.<br>20. Ranko Šehtel, dipl. ing. arh.<br>21. Rajna Šterk-Vaentak, dipl. ing. građ.<br>22. Jadranka Veselić Bruvo, dipl. ing. arh.<br>23. Ivana Vojnić Rogić, dipl. ing. biol.<br>24. Robert Vojnić, prof. geograf. | Gradski ured za stratezijsko planiranje i razvoj Grada<br>mr. Slavko Dakić, dipl. ing. arh.   |
| Pečat Gradske skupštine Grada Zagreba   | KARTOGRAFSKA BAZA I GEOINFORMATIČKA OBRADA :<br><br>Zvonko Biljavec, dipl. ing. geod.<br>Tomislav Tonković, dipl.ing.geod.<br>Vladimir Barišević, dipl.ing.geod.<br>Damir Perić, dipl.ing.geod. |
|   | Predsjednica Gradske skupštine Grada Zagreba<br><br>Mr. sc. Tatjana Holjevac  |
|   | Pečat nadležnog tijela:   |



KATASTARSKE OPĆINE

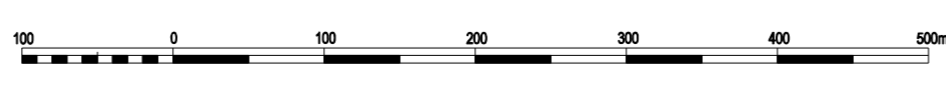
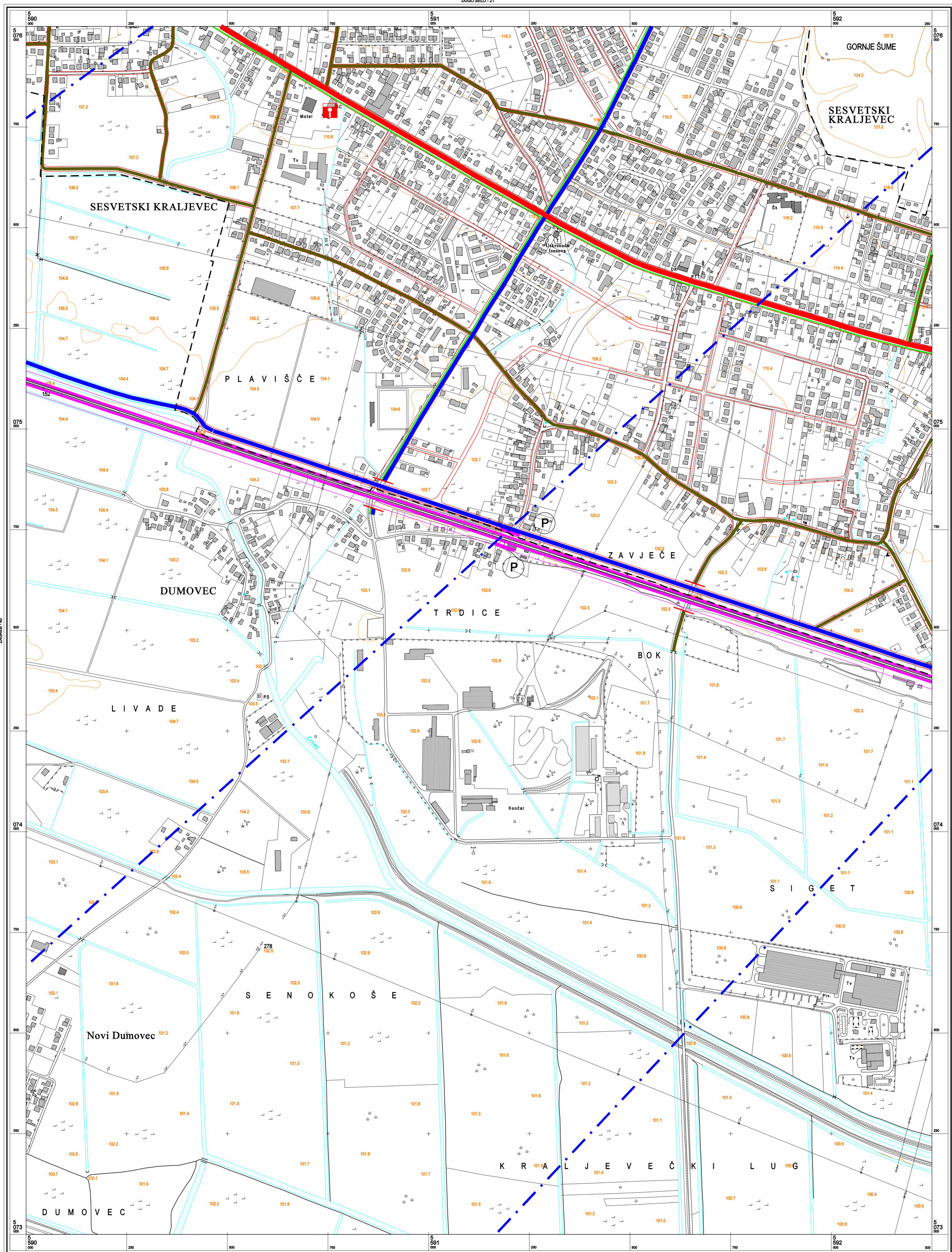
A. B. C.

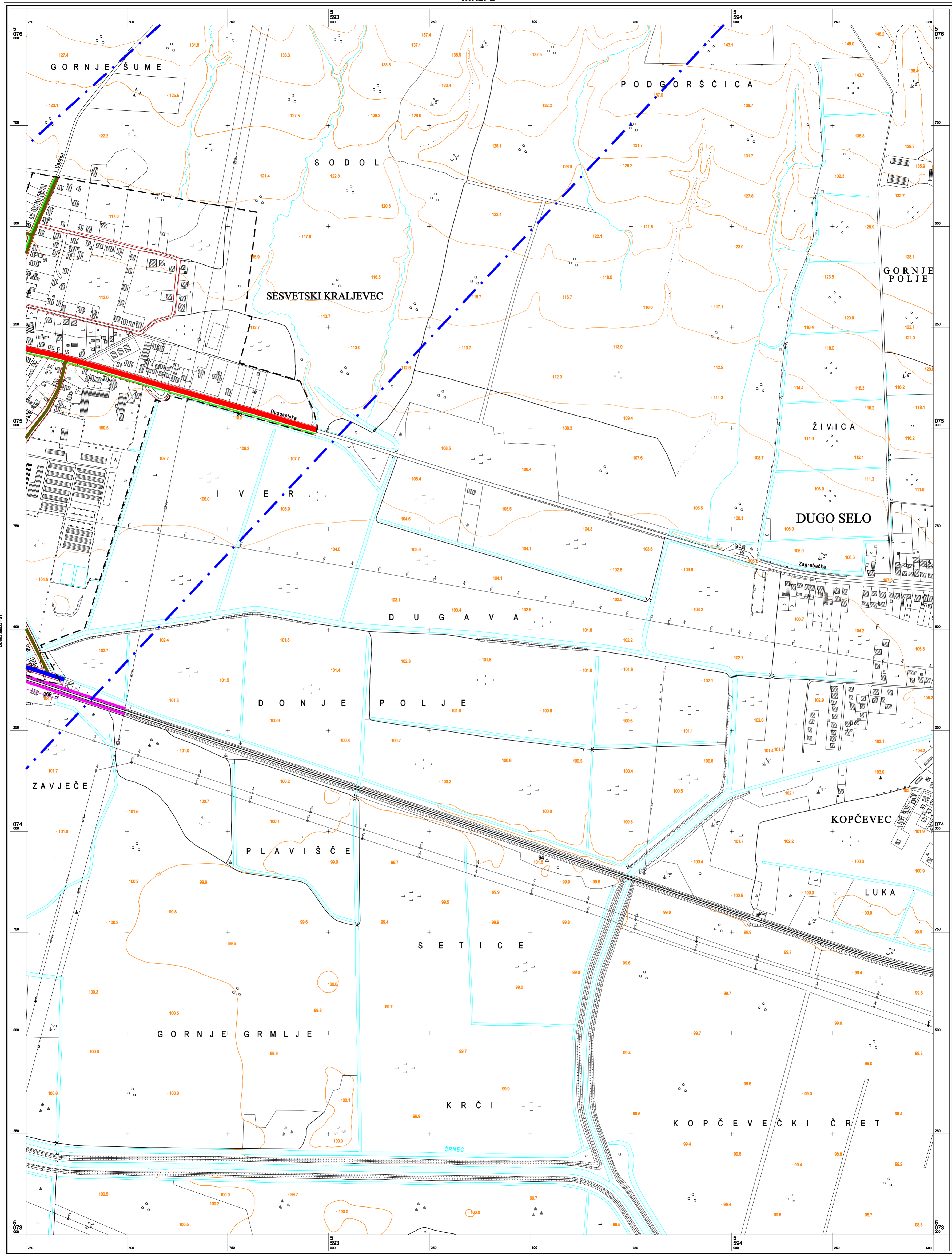
**GRAD ZAGREB**  
 Gradski zavod za prostorno uređenje

PROČELNIK  
 Ivica Fanjek, dipl.ing.arh.


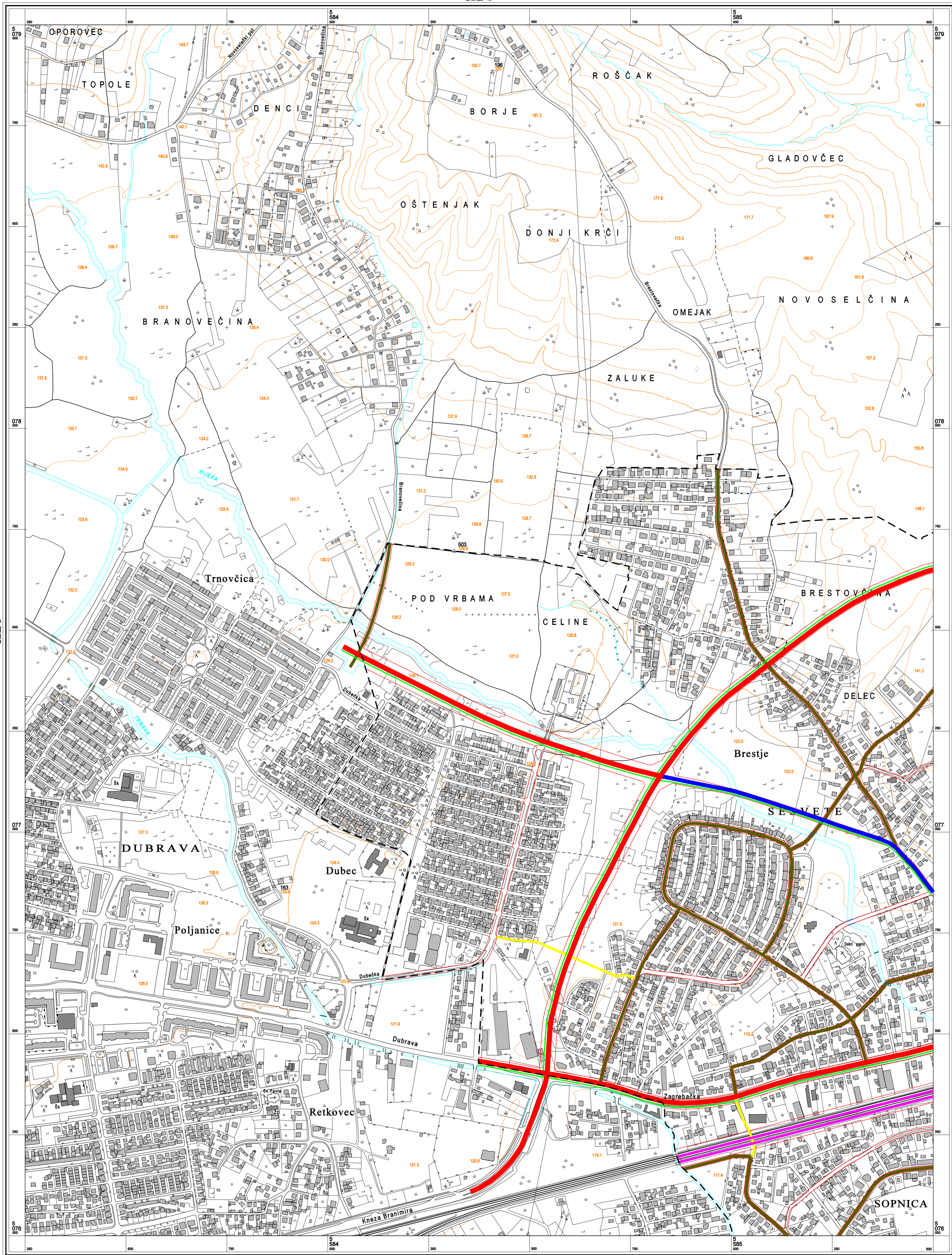
Zagreb, listopad 2006.

Aerofotogrametrijsko snimanje : vesjača 1966. god.  
 Tiskano : 1999. god.


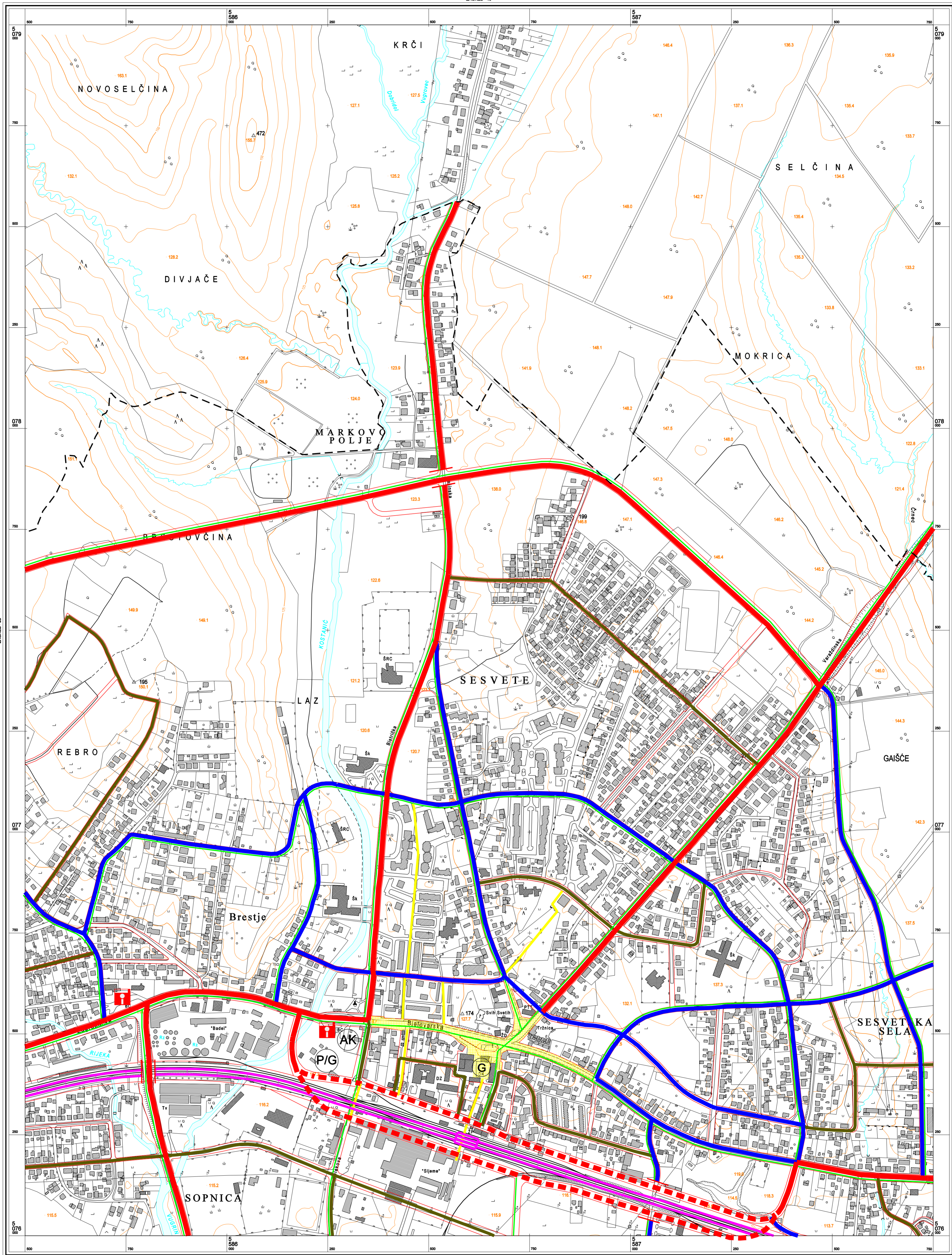




**GRAD ZAGREB**  
 Gradski zavod za prostorno uređenje  
 PROČELNIK  
 Ivica Fanjek, dipl.ing.arh.  
 Zagreb, listopad 2006.



**GRAD ZAGREB**  
 Gradski zavod za prostorno uređenje  
 PROČELNIK  
 Ivica Fanjek, dipl.ing.arh.  
 Zagreb, listopad 2006.



KATASTARSKE OPĆINE


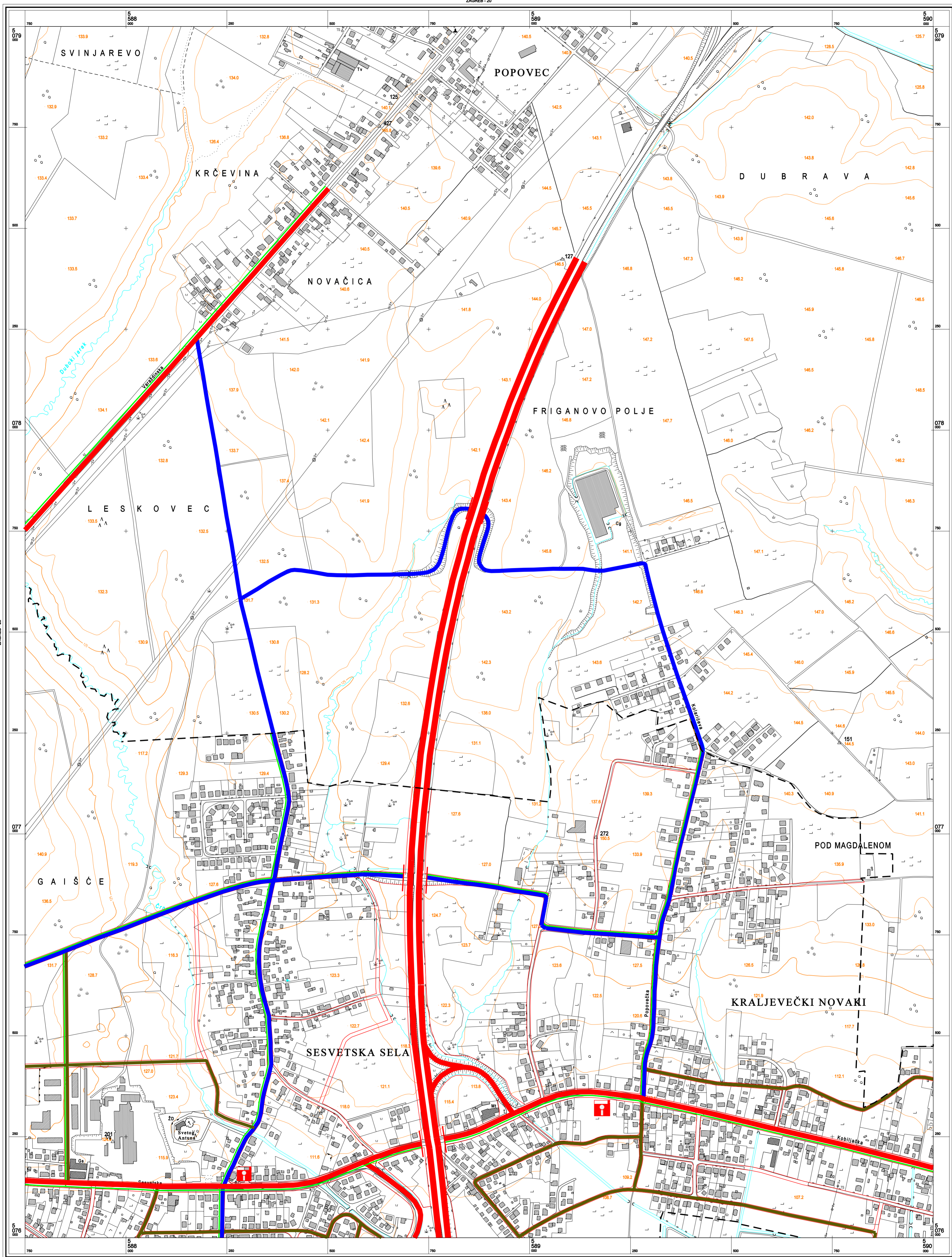
A  
B  
C


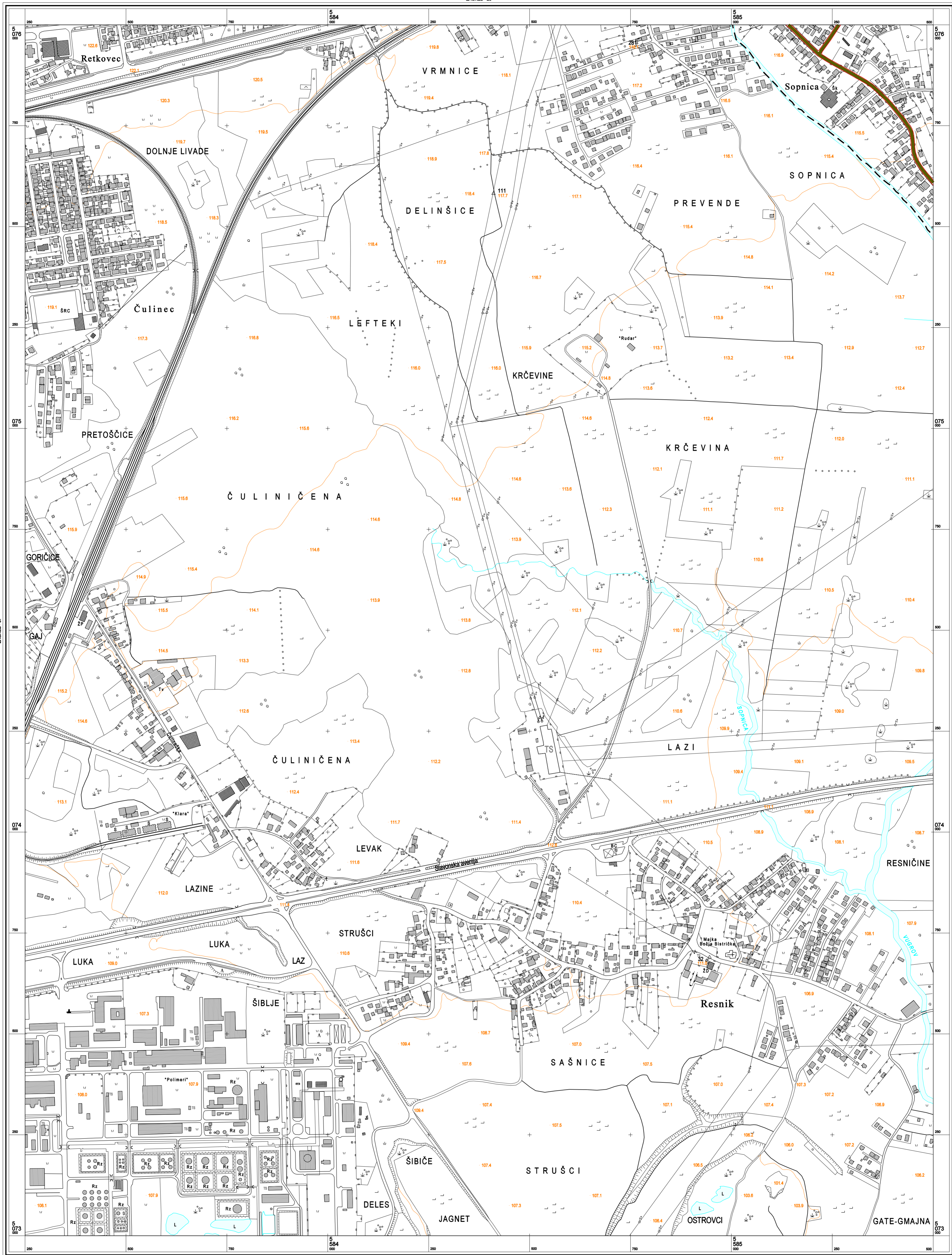
**GRAD ZAGREB**  
 Gradski zavod za prostorno uređenje

PROČELNIK  
 Ivica Fanjek, dipl.ing.arh.

Zagreb, listopad 2006.

Aerofotogrametrijsko snimanje : vježbača 1968. god.  
 Tiskano : 1999. god.



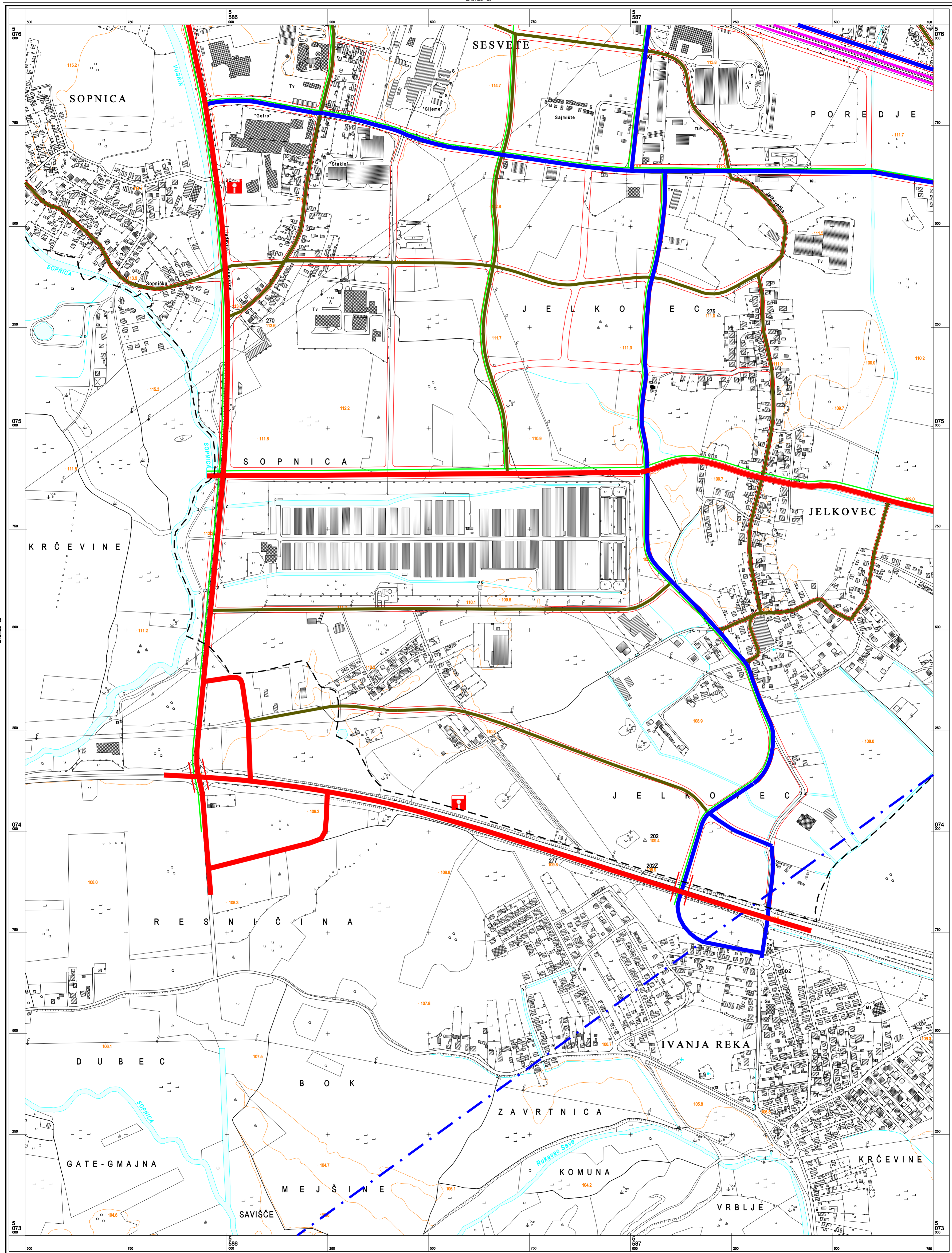


A  
B  
C

**GRAD ZAGREB**  
 Gradski zavod za prostorno uređenje

PROČELNIK  
 Ivica Fanjek, dipl.ing.arh.

Zagreb, listopad 2006.



KATASTARSKE OPĆINE Izrada: Zavod za fotogrametriju d.d. - Zagreb

A  
B  
C

**GRAD ZAGREB**  
 Gradski zavod za prostorno uređenje

PROČELNIK  
 Ivica Fanjek, dipl.ing.arh.

Zagreb, listopad 2006.

Aerofotogrametrijsko snimanje : vježba 1968. god.  
 Tiskano : 1999. god.

