

# GRAD ZAGREB

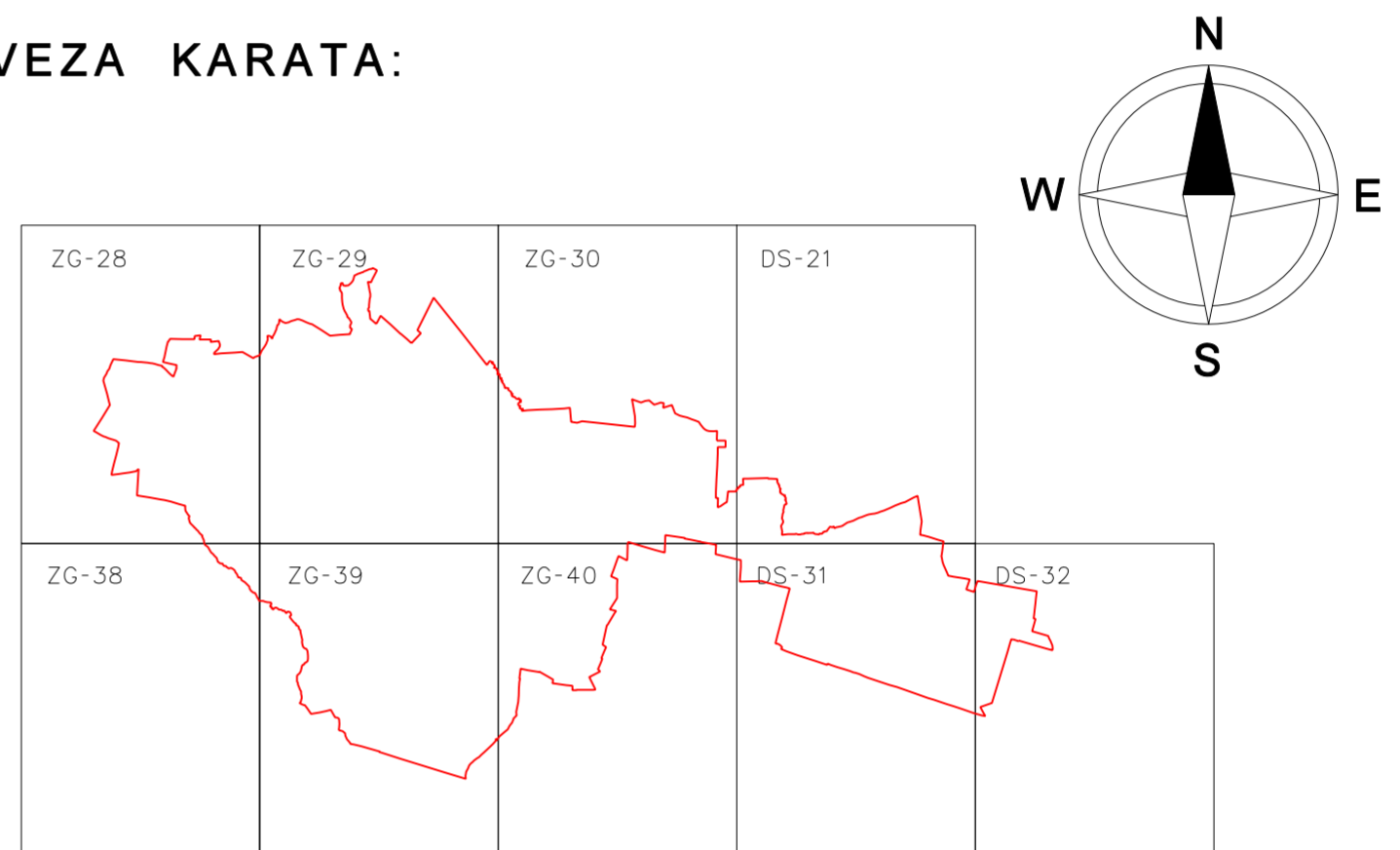
## IZMJENE I DOPUNE GENERALNOGA URBANISTIČKOG PLANA SESVETA

### MREŽA GOSPODARSKIH I DRUŠTVENIH DJELATNOSTI

#### TUMAČ PLANSKOG ZNAKOVLJA

	JAVNA I DRUŠTVENA NAMJENA
	JAVNA I DRUŠTVENA NAMJENA - SOCIJALNA
	JAVNA I DRUŠTVENA NAMJENA - ZDRAVSTVENA
	JAVNA I DRUŠTVENA NAMJENA - PREDŠKOLSKA
	JAVNA I DRUŠTVENA NAMJENA - ŠKOLSKA
	JAVNA I DRUŠTVENA NAMJENA - VJERSKA
	NAČELNA LOKACIJA D2, D3, D4, D5, N, TR
	GOSPODARSKA NAMJENA
	GOSPODARSKA NAMJENA - POSLOVNA
	GOSPODARSKA NAMJENA - UGOSTITELJSKO - TURISTIČKA
	GRANICA GENERALNOGA URBANISTIČKOG PLANA SESVETA

#### VEZA KARATA:

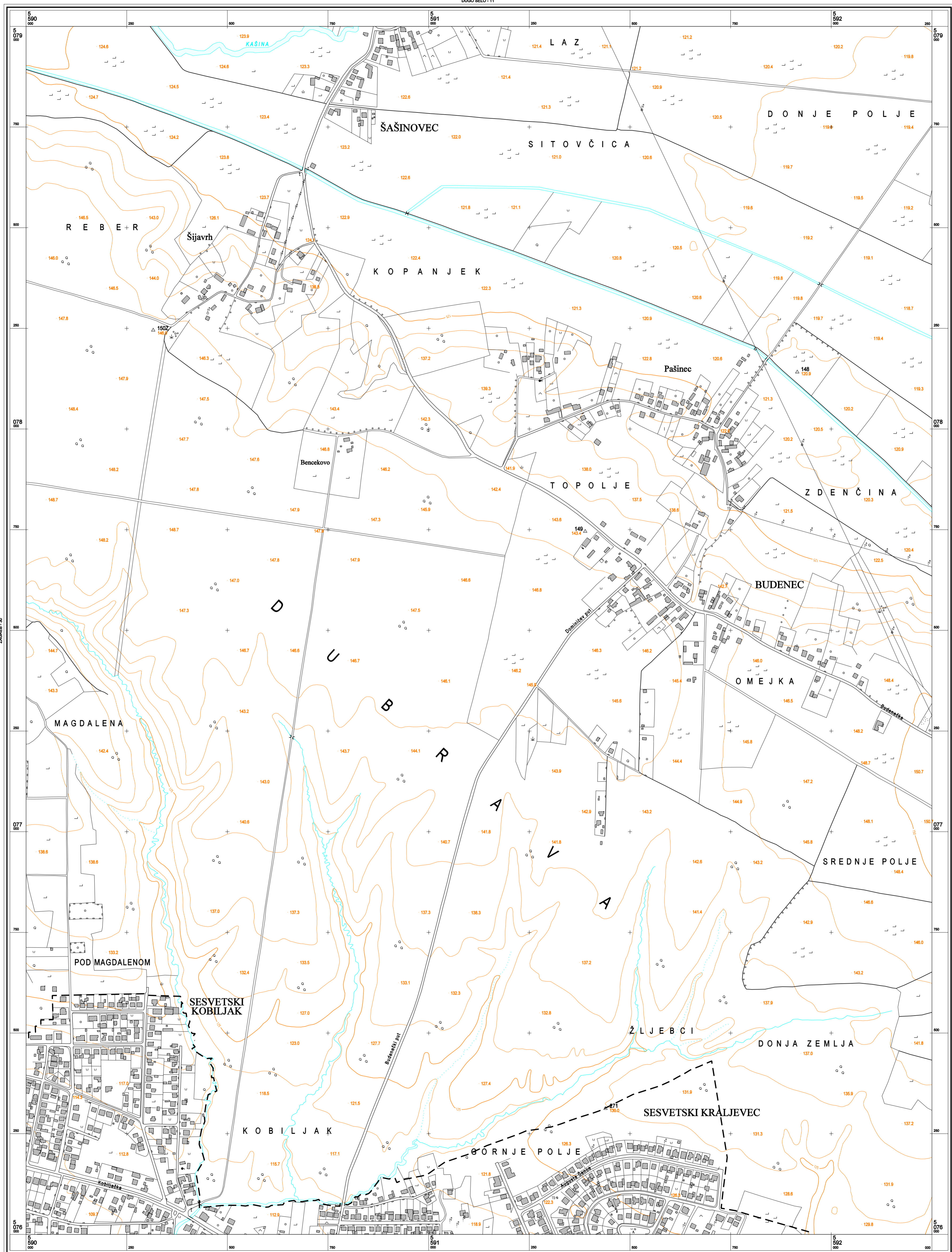


#### GRAD ZAGREB

##### IZMJENE I DOPUNE GENERALNOGA URBANISTIČKOG PLANA SESVETA

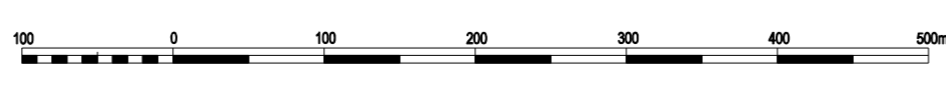
##### MREŽA GOSPODARSKIH I DRUŠTVENIH DJELATNOSTI

Broj kartografskog prikaza: 2.	Mjerilo kartografskog prikaza: 1:5000
Program mjera za unapređenje stanja u prostoru Grada Zagreba za razdoblje 2005.-2009. (Sl. glasnik Grada Zagreba 6/05 i 10/06)	Odluka o izmjenama i dopunama Odluke o donošenju Generalnoga urbanističkog plana Sesveta (Sl. glasnik Grada Zagreba 17/06)
Javna rasprava objavljena je: 10. srpnja 2006.	Javni uvid: 18. srpnja - 1. kolovoza 2006.
Pečat Gradskog zavoda za prostorno uređenje - Izrađivača Plana:	Odgovorna osoba za provođenje javne rasprave:  Ranko Šehtel, dipl. ing. arh.
Suglasnost na plan prema članku 26. Zakona o prostornom uređenju (Narodne novine br. 30/94, 68/98, 61/00, 32/02 i 100/04) izdana od Gradskog ureda za prostorno uređenje, zaštitu okoliša, izgradnju Grada, graditeljstvo, komunalne poslove i promet. Klasa: 350-07/06-01/74, Ur. broj: 251-13-21/001-06-2, od 28. listopada 2006.	
Izradio:	Gradski zavod za prostorno uređenje 10000 Zagreb, Ulica Republike Austrije 18
Pečat Gradskog zavoda za prostorno uređenje - Izrađivača Plana:	Odgovorna osoba izrađivača plana: Pročelnik Gradskog zavoda za prostorno uređenje  Ivica Fanjek, dipl. ing. arh.
Koordinator Plana: Ranko Šehtel, dipl.ing.arh.	
Stručni tim u izradi Plana:	
<b>RADNA GRUPA :</b> 1. Vladimir Beštek, građ. teh. 2. Berislav Božićević 3. Karolina Bulj, dipl. ing. arh. 4. Miroslav Čučković, građ. teh. 5. Damir Čuk, prom. teh. 6. Ivica Fanjek, dipl. ing. arh. 7. Jadranka Flanjak 8. Mirela Graundžija, dipl. ing. sum. 9. Krešo Holjevac 10. Željko Horvat, dipl. jur. 11. mr. sc. Stjepan Kalbac-Suhovec, dipl. ing. prom. 12. Tomislav Konjević, građ. teh. 13. Mira Marinić 14. Vinka Marinković 15. Frana Marinković, dipl. ing. prom. 16. Vladimir Ninić, dipl. ing. građ. 17. Željka Pavlović, dipl. ing. građ. 18. Neda Rački, dipl. oec. 19. Anđica Ranić, građ. teh. 20. Ranko Šehtel, dipl. ing. arh. 21. Rajna Šterk-Valentak, dipl. ing. građ. 22. Jadranka Veselić Brvo, dipl. ing. arh. 23. Ivana Vojnić Rogić, dipl. ing. biol. 24. Robert Vojnić, prof. geograf.	Gradski ured za strategijsko planiranje i razvoj Grada mr. Slavko Dakić, dipl. ing. arh.  KARTOGRAFSKA BAZA I GEOINFORMATIČKA OBRADA :  Zvonko Biljecki, dipl. ing. geod. Tomislav Tonković, dipl. ing. geod. Vladimir Barišević, dipl. ing. geod. Damir Perić, dipl. ing. geod.
Pečat Gradske skupštine Grada Zagreba	Predsjednica Gradske skupštine Grada Zagreba  Mr. sc. Tatjana Holjevac
	Pečat nadležnog tijela:



© Gradski zavod za planiranje razvoja Grada i zaštitu okoliša Grada Zagreba  
 Državna geodetska uprava Republike Hrvatske  
 Gradski zavod za katastar i geodetske poslove Grada Zagreba

Mjerilo 1 : 5000



Ekvidistanca 5 m

KATASTARSKE OPĆINE

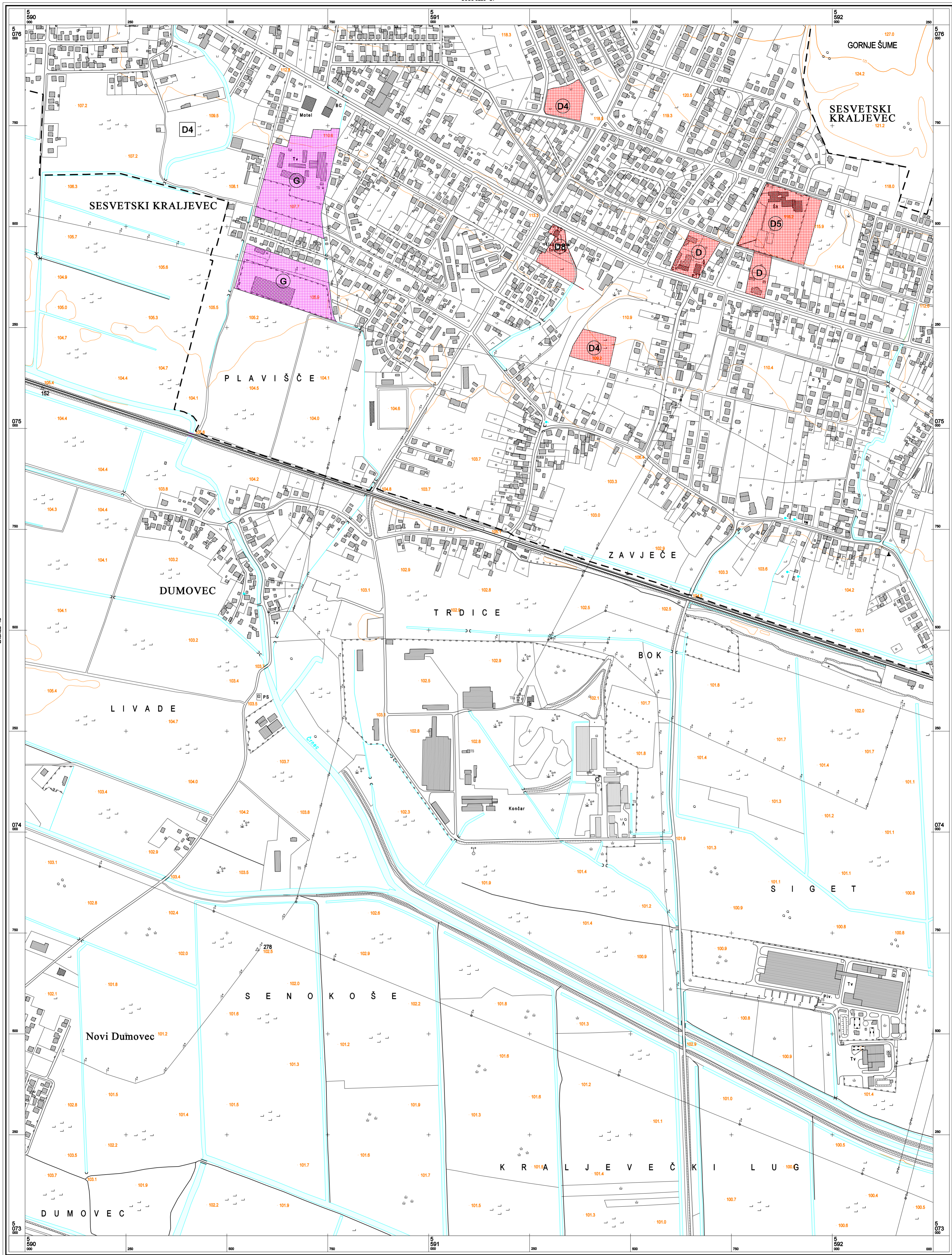
A. B. C.

**GRAD ZAGREB**  
 Gradski zavod za prostorno uređenje

PROČELNIK  
 Ivica Fanjek, dipl.ing.arh.

Zagreb, listopad 2006.

Aerofotogrametrijsko snimanje : vježba 1966. god.  
 Tiskano : 1999. god.



© Gradski zavod za planiranje razvoja Grada i zaštitu okoliša Grada Zagreba  
 Državna geodetska uprava Republike Hrvatske  
 Gradski zavod za katastar i geodetske poslove Grada Zagreba

Mjerilo 1 : 5000

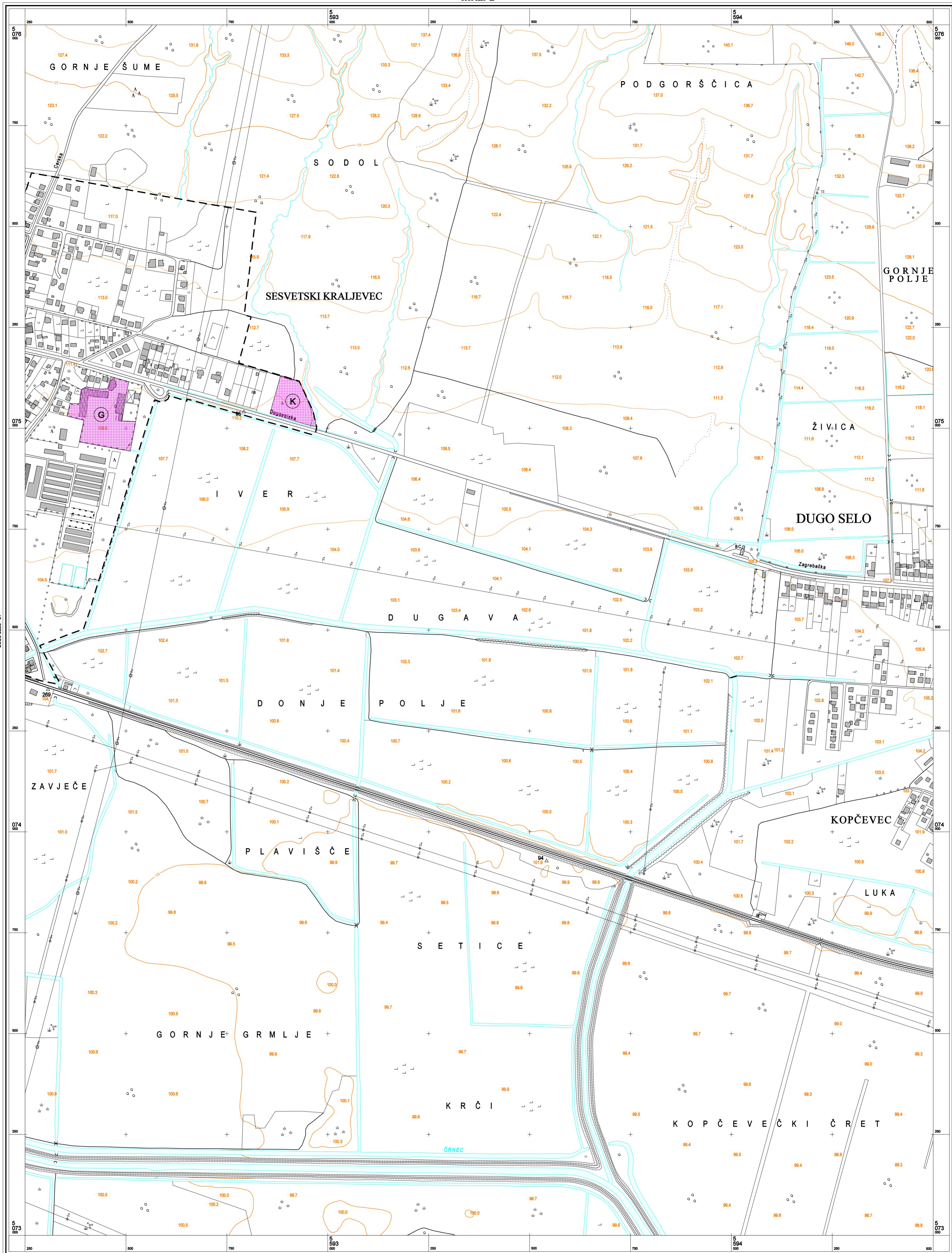



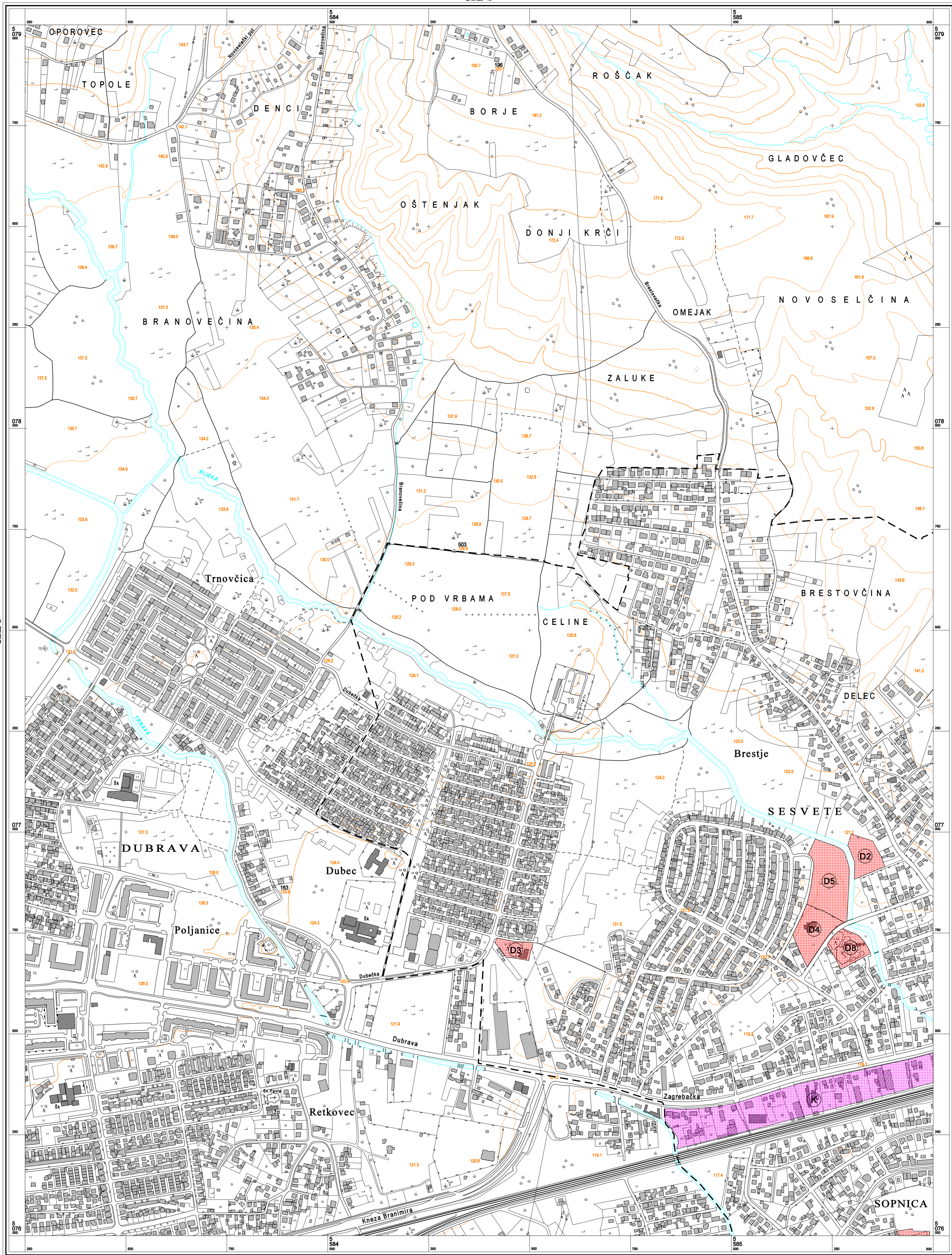
Ekvidistanca 5 m


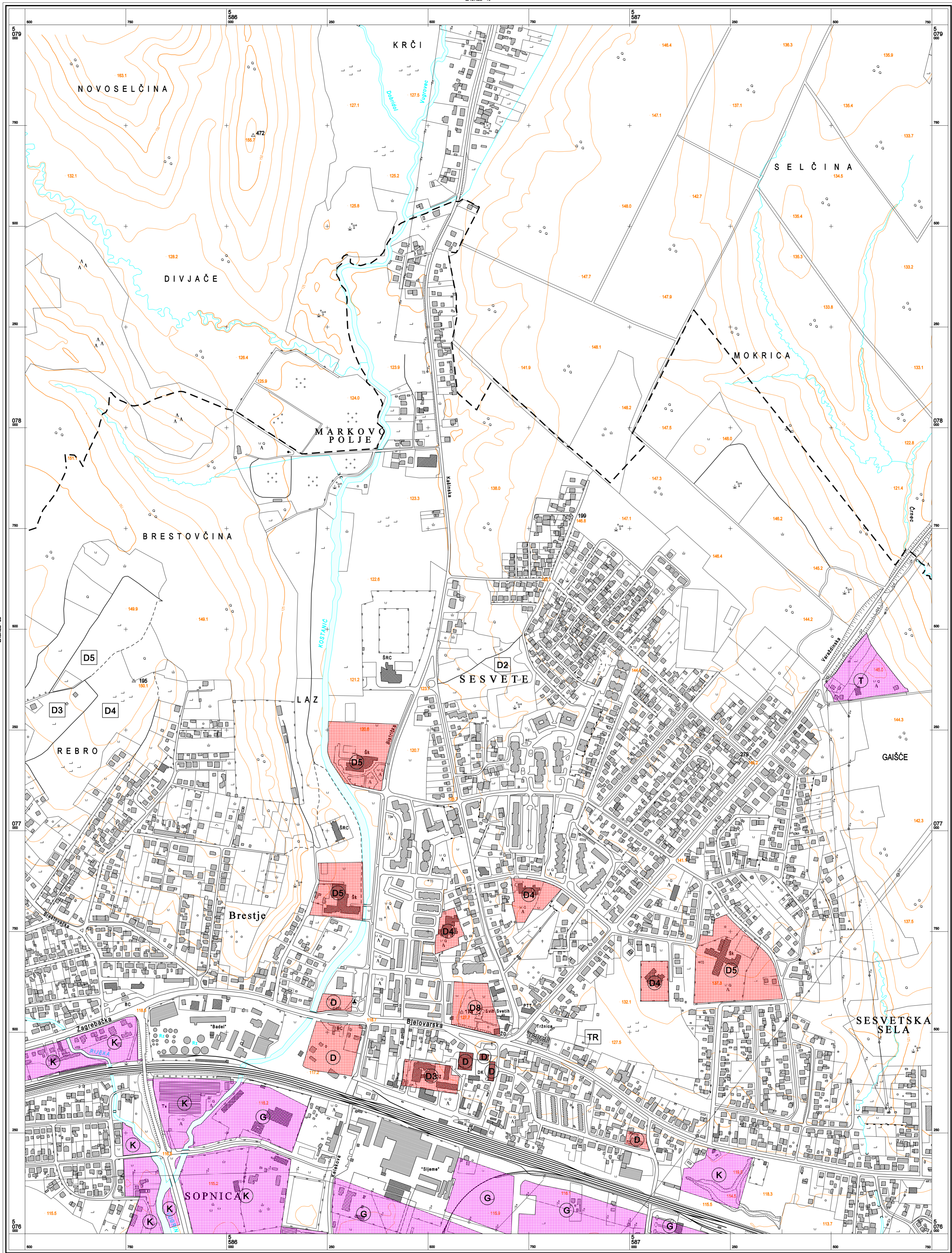
KATASTARSKE OPĆINE Izrada: Zavod za fotogrametriju d.d. - Zagreb

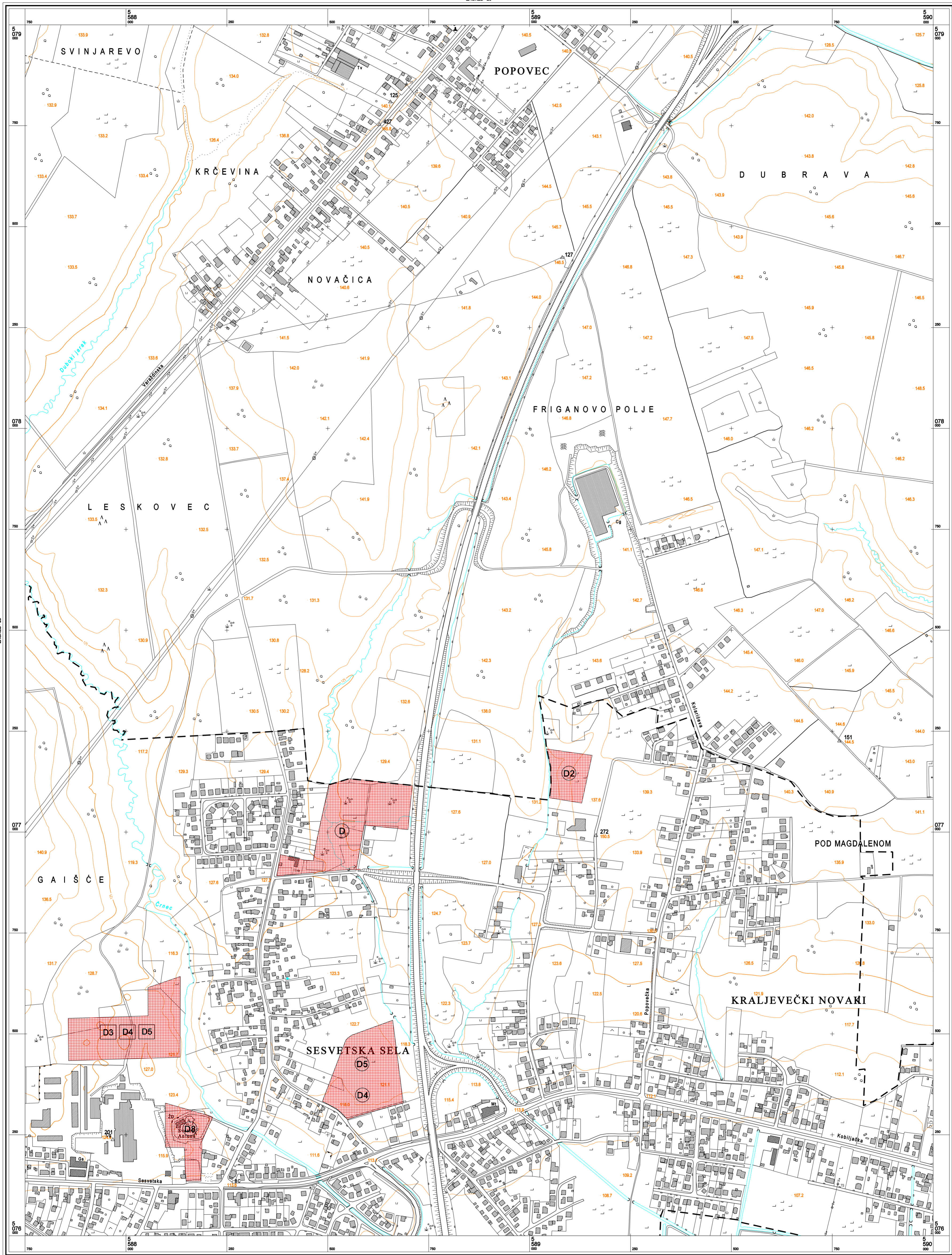
**GRAD ZAGREB**  
 Gradski zavod za prostorno uređenje  
 PROČELNIK  
 Ivica Fanjek, dipl.ing.arh.  
 Zagreb, listopad 2006.

Aerofotogrametrijsko snimanje : vježba 1968. god.  
 Tiskano : 1999. god.









© Gradski zavod za planiranje razvoja Grada i zaštitu okoliša Grada Zagreba  
 Državna geodetska uprava Republike Hrvatske  
 Gradski zavod za katastar i geodetske poslove Grada Zagreba

Mjerilo 1 : 5000

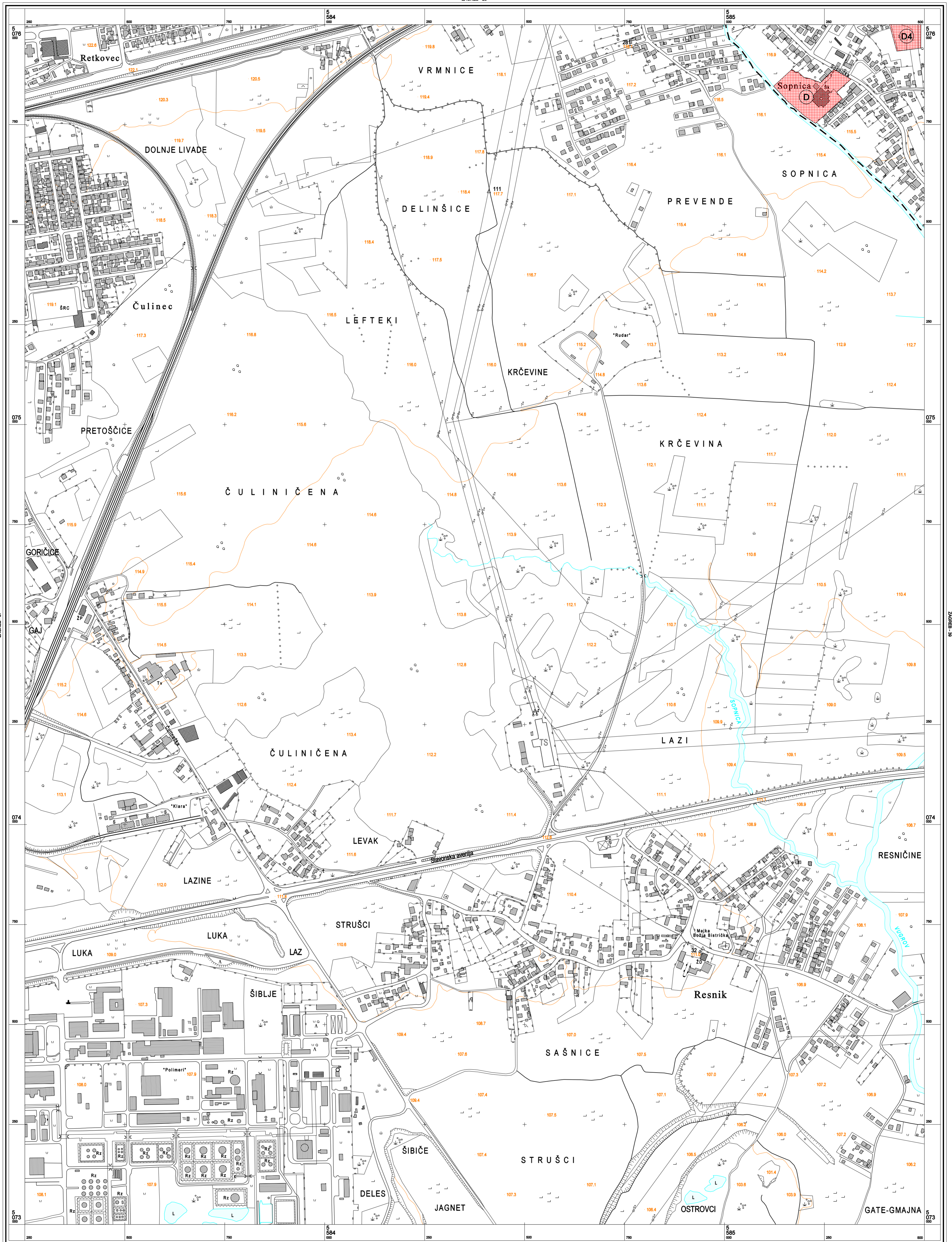


Ekvidistanca 5 m

KATASTRARSKE OPĆINE Izrada: Zavod za fotogrametriju d.d. - Zagreb

**GRAD ZAGREB**  
 Gradski zavod za prostorno uređenje  
 PROČELNIK  
 Ivica Fanjek, dipl.ing.arh.  
 Zagreb, listopad 2006.

Aerofotogrametrijsko snimanje : veljača 1998. god.  
 Tiskano : 1999. god.



KATASTARSKE OPĆINE Izdaba: Zavod za fotogrametriju d.d. - Zagreb

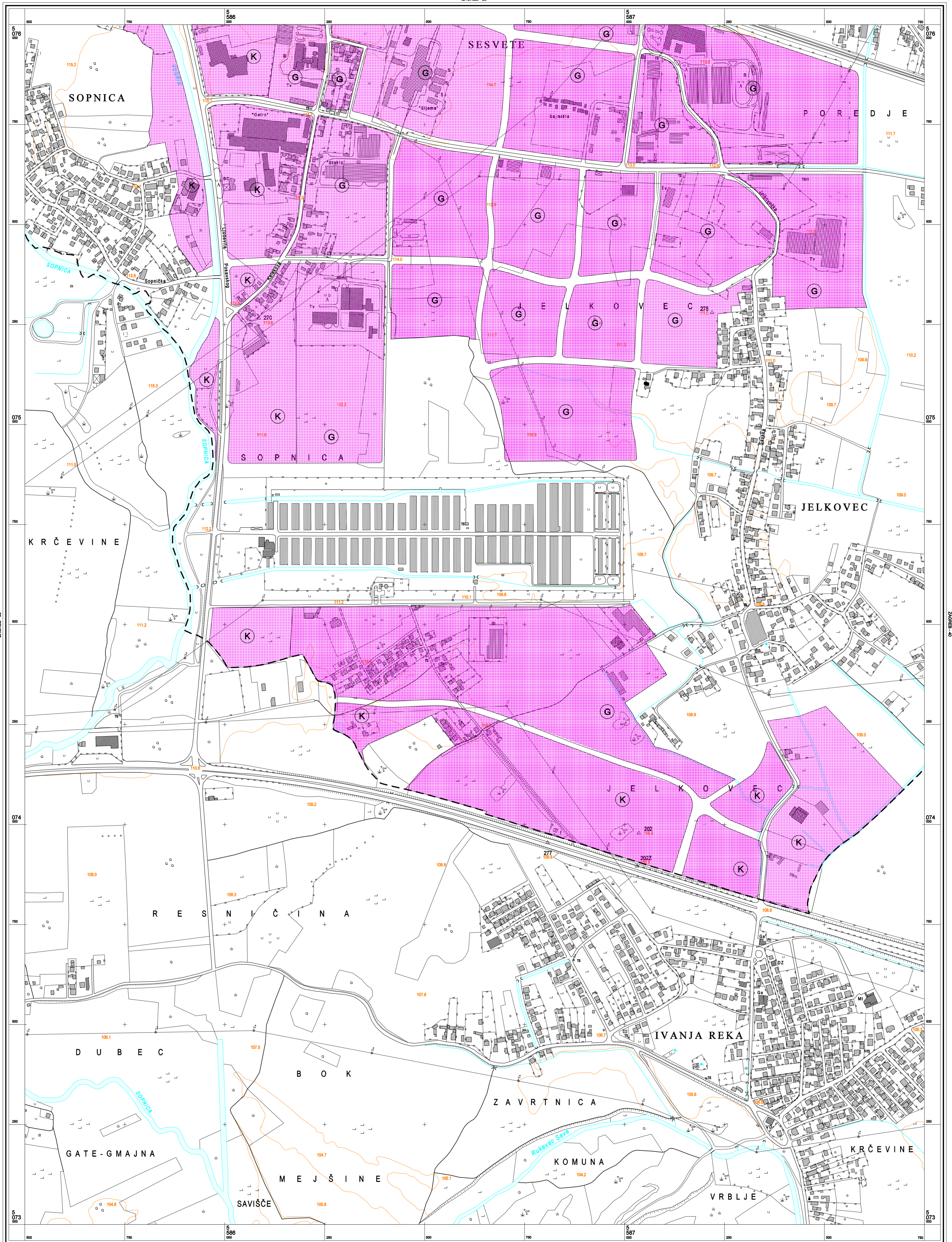
A  
B  
C

**GRAD ZAGREB**  
 Gradski zavod za prostorno uređenje

PROČELNIK  
 Ivica Fanjek, dipl.ing.arh.


Zagreb, listopad 2006.

Aerofotogrametrijsko snimanje: vjesjača 1968. god.  
 Tiskano: 1999. god.



© Gradski zavod za planiranje razvoja Grada i zaštitu okoliša Grada Zagreba  
 Državna geodetska uprava Republike Hrvatske  
 Gradski zavod za katastar i geodetske poslove Grada Zagreba

Mjerilo 1 : 5000

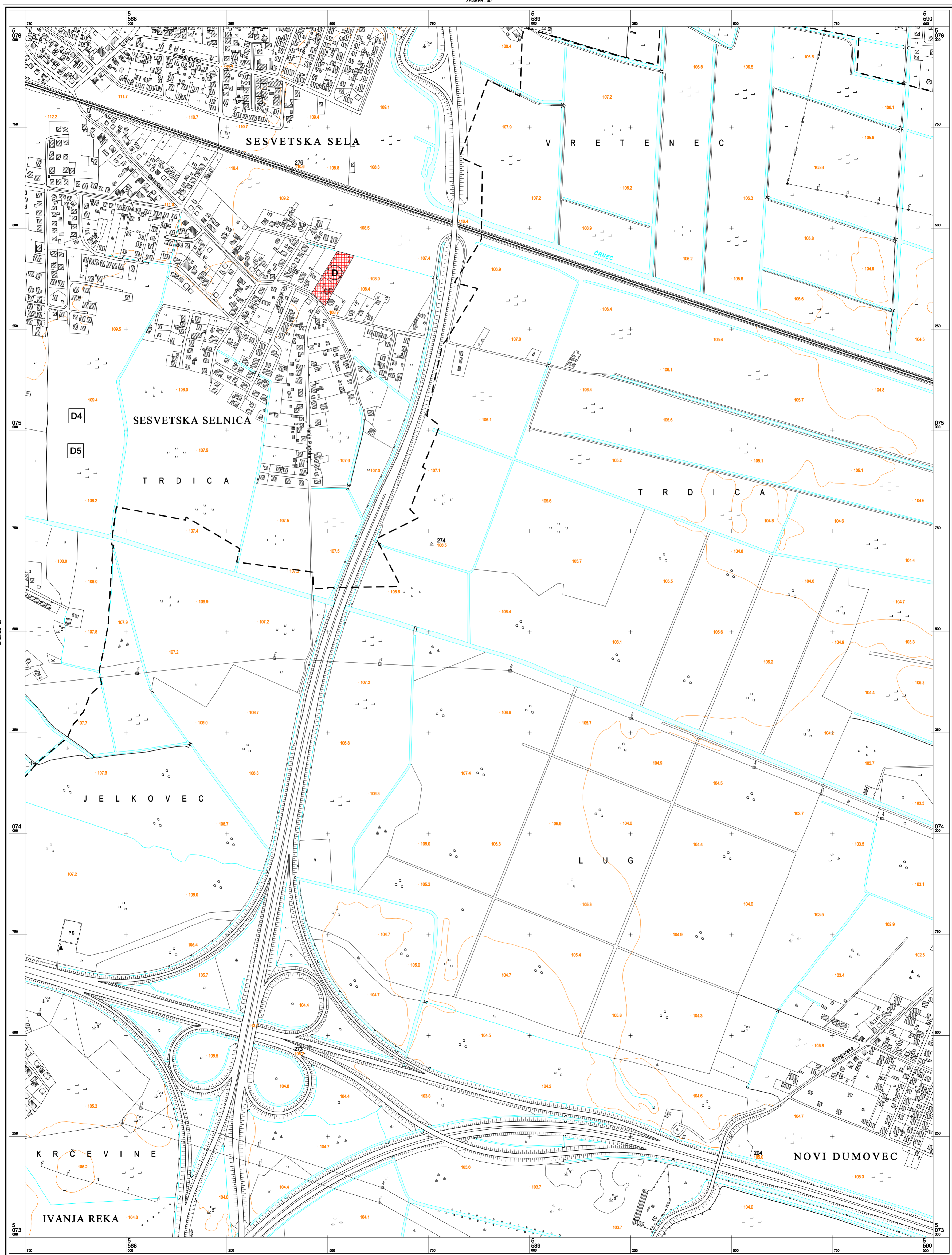


Ekvidistancija 5 m

KATASTARSKE OPĆINE Izrada: Zavod za fotogrametriju d.d. - Zagreb

**GRAD ZAGREB**  
 Gradski zavod za prostorno uređenje  
 PROČELNIK  
 Ivica Fanjek, dipl.ing.arh.  
 Zagreb, listopad 2006.

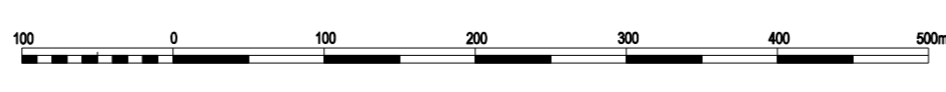
Aerofotogrametrijsko snimanje : vježba 1968. god.  
 Tiskano : 1999. god.



© Gradski zavod za planiranje razvoja Grada i zaštitu okoliša Grada Zagreba  
 Državna geodetska uprava Republike Hrvatske  
 Gradski zavod za katastar i geodetske poslove Grada Zagreba

ZAGREB - 40

Mjerilo 1 : 5000



Ekvidistanca 5 m

KATASTARSKE OPĆINE

A  
B  
C

**GRAD ZAGREB**  
 Gradski zavod za prostorno uređenje

PROČELNIK  
 Ivica Fanjek, dipl.ing.arh.

Zagreb, listopad 2006.

Aerofotogrametrijsko snimanje : vesjača 1998. god.  
 Tiskano : 1999. god.

D:\000\SEB\31